



Republika e Kosovës

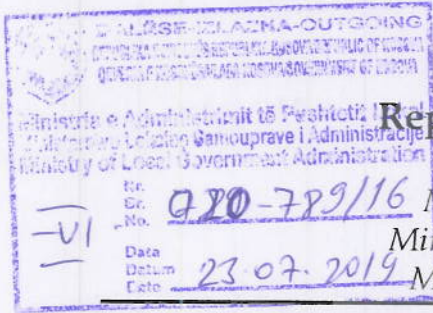
Republika Kosova - Republic of Kosovo

Qeveria - Vlada - Government

Ministria e Administrimit të Pushtetit Lokal

Ministarstvo Administracije Lokalne Samouprave

Ministry of Local Government Administration



Për:	Haki Rugova, Kryetar i Komunës së Istogut Qaush Balaj, Kryesues i Kuvendit të Komunës së Istogut
Cc:	Njësisë për Administrimin e Dokumenteve në MAPL Njësisë për Administrimin e Dokumenteve në Komunë
Përmes:	Adrijana Hodžić, Ministre e MAPL-së Rozafa Ukimeraj, Sekretare e Përgjithshme e MAPL-së
Nga:	Xhevat Tafa, U.D. Udhëheqës i Departamentit Ligjor dhe Monitorim të Komunave Datë: 10/07/2019 Nr.020-789
Lënda:	Konfirmim i ligjshmërisë së aktit të Komunës së Istogut
Lloji i aktit:	Vendim i Kuvendit të Komunës

I nderuar Kryetar,
I nderuar Kryesues,

Në pajtim me Rregulloren e Qeverisë së Republikës së Kosovës (QRK) Nr. 01/2016 për Shqyrtimin Administrativ të Akteve të Komunave, e në bazë të kompetencave ligjore të Ministrisë të përcaktuara me ligjet bazike dhe Rregulloren e Qeverisë Nr. 02/2011 për Fushat dhe Përgjegjësitë Administrative të Zyrës së Kryeministrit dhe Ministrive, Departamenti Ligjor dhe Monitorim të Komunave i Ministrisë së Administrimit të Pushtetit Lokal ka pranuar për shqyrtim të detyrueshëm të ligjshmërisë ashtu siç parashihet me nenin 81 të Ligjit Nr. 03/L-040 për Vetëqeverisje Lokale aktin komunal në vijim:

Vendim 01 Nr. 83/2019 për këmbim të pronës së paluajtshme të komunës me pronën e paluajtshme të personit fizik

I miratuar më datë: 28/06/2019

I parashtruar për shqyrtim në MAPL më datë: 05/07/2019

Ministria e Administrimit të Pushtetit Lokal, pas shqyrtimit të aktit të komunës si më sipër, vlerëson se akti i komunës në aspektin procedural është në pajtim me dispozitat e legjislacionit në fuqi dhe si i tillë mund të prodhojë efekte juridike.

Ministria e Administrimit të Pushtetit Lokal mbetet në dispozicion të komunës për çfarëdo sqarimi të mëtejshëm në lidhje me këtë vlerësim.



Republika e Kosovës


Republika Kosovo - Republic of Kosovo

Qeveria - Vlada - Government

Ministria e Administrimit të Pushtetit Lokal

Ministarstvo Administracije Lokalne Samouprave

Ministry of Local Government Administration



Za :	Haki Rugova, gradonačelnik Opštine Istog Qaush Balaj, predsedavajući Skupštine opštine Istog	
Kopija:	Jedinica za administraciju dokumenata u MALS-u Jedinica za administraciju dokumenata u opštini Pravno odeljenje i monitorisanje opština /MALS	
Preko:	Adrijana Hodžić, ministarka MALS-a, <i>Adrijana Hodžić</i> Rozafa Ukimeraj, generalna sekretarka MALS-a <i>Rozafa Ukimeraj</i>	
Od:	Xhevat Tafa v.d. rukovodioca Pravnog odeljenja i monitorisanje opština, MALS	Datum: 10.07.2019.
Predmet:	Potvrda zakonitosti akta opštine Istog <i>Xhevat Tafa</i>	Br.020/789
Vrsta akta:	Odluka Skupštine opštine	



Uvaženi gradonačelnice,
Uvaženi predsedavajući,

U saglasnosti sa uredbom Vlade Republike Kosova br. 01/2016 za administrativno razmatranje akata opštine i na osnovu zakonskih ovlašćenja određenim osnovnim zakonima i uredbom Vlade br. 02/2011 o poljima odgovornosti administrativne Kancelarije premijera i ministarstva, Odeljenje za zakonska pitanja i monitorisanje opština MALS-a, primilo je za obavezno razmatranje zakonitosti akta opštine kako je predviđeno članom 81. Zakona br.03/L-040 o lokalnoj samoupravi kao u nastavku;

Odluka 01 br. 83/2019 za razmenu nepokretne imovine opštine sa nepokretnom imovinom fizičkog lica
Usvojena dana, 28.06.2019. godine
Predložena za razmatranje dana, 05.07.2019. godine

Ministarstvo administracije lokalne samouprave, nakon razmatranja gore navedenog akta opštine procenjuje **da je opštinski akt iz proceduralnog aspekta u saglasnosti sa odredbama zakonodavstva na snazi.**

Ministarstvo administracije lokalne samouprave, ostaje na raspolaganju opštini za bilo koje objašnjenje u vezi sa ovom procenom.

 Republika e Kosovës Republika Kosovo Republic of Kosova	KUVENDI I KOMUNËS SKUPŠTINA OPŠTINE MUNICIPAL ASSEMBLY		 Komuna e Istogut Opština Istok Istog Municipality
	01 Nr.83/2019	Data: Datum: 28.06.2019	


Kuvendi i Komunës në bazë të nenit 12, paragrafi 12.2 pika (d) dhe nenit 14 të Ligjit për Vetëqeverisje Lokale Nr. 03/L-040 (Gazeta Zyrtare e Republikës së Kosovës nr.28/2008) e në lidhje me nenin 25, paragrafi 6 të Ligjit për Dhënie në Shfrytëzim dhe Këmbimin e Pronës së Paluajtshme të Komunës Nr. 03/L-092 (Gazeta Zyrtare e Republikës së Kosovës Nr. 10/2019) dhe nenit 83 të Statutit të Komunës së Istogut 01 Nr.62/2010, në mbledhjen e mbajtur më 28/06/2019, mori këtë:

Republika e Kosovës Republika Kosovo Republic of Kosova			
Ministria e Administratës Lokale Ministry of Local Government Administration			
Data:	05.07.2019		
Datum:	05.07.2019		
Titulli:			
Titulli i punës:	Nr. i Lëndës	Shtypja	Vendi
	01-020-789		

V E N D I M

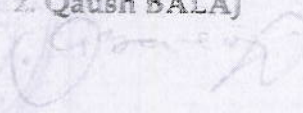

1. Të bëhet këmbimi i pronës së paluajtshme të komunës me pronën e paluajtshme në pronësi të personit fizik, Hajrija (Vesel) Metaj, me qëllim të realizimit të interesit të përgjithshëm publik përkatësisht hapja dhe asfaltimi i rrugës " Kërrninë e Banjës-Vojnik".
2. Sipas pikës 1 të këtij vendimi në Zonën Kadastrale- Banja e Kërrninës, nga Njësia Kadastrale Nr.342/4, me sipërfaqe të përgjithshme prej 1892 m², në pronësi të personit fizik Hajrija Metaj, pjesa e pronës 1/1, prej së cilës rruga i marr 1095 m² nga pjesa perëndimore kurse mbi rrugë mbesin 797 m², në anën lindore. Kjo njësi kadastrale do të këmbëhet me pjesë ideale nga Njësia Kadastrale Nr. 367/0, në Zonën Kadastrale-Banja e Kërrninës (P.SH.SH e Kuvendit Komunal), me sipërfaqe të përgjithshme prej 345200 m², pjesa e pronës 1/1, që i përgjigjet vlerës së tregut me pronën e këmbyer.
3. Pas miratimit të këtij propozim vendimi nga ana e kuvendit, vlerësimin e pronës që është objekt i këmbimit do ta bëjë zyra për vlerësimin e pronës së paluajtshme e cila është në kuadër të departamentit të tatimit në pronë pranë Ministrisë së Financave.
4. Ky vendim hyn në fuqi menjëherë pas konfirmimit të ligjshmërisë nga MAPL-ja dhe për realizimin e tij kujdesen, Kryetari i Komunës dhe Drejtoria për Gjeodezi dhe Kadastër në Komunën e Istogut.



Më kopje të këtij vendimi të njoftohen: MAPL, Kryetari i Komunës, Drejtoria për Gjeodezi dhe Kadastër dhe një kopje në arkivin e Kuvendit.


 KUVENDI I KOMUNËS
 SKUPŠTINA OPŠTINE
 MUNICIPAL ASSEMBLY
 Istog

01-020-96
 Datum 05.07.2019

KRYESUESI I KUVENDIT,
Z. Qaush BALAJ

 Republika e Kosovës Republika Kosovo Republic of Kosova	KUVENDI I KOMUNËS SKUPŠTINA OPŠTINE MUNICIPAL ASSEMBLY		 Komuna e Istogut Opština Istok Istog Municipality
	01 Nr.83/2019	Data: Datum: 28.06.2019	

Skupština opštine na osnovu člana 12, stav 12.2 tačka (d) i člana 14 Zakona o lokalnoj samoupravi br. 03 / L-040 (Službeni glasnik Republike Kosovo br.28 / 2008) u vezi sa članom 25, stav 6 Zakona o obezbeđenju korišćenja i razmene nepokretne imovine opštine br. 06 / L-092 (Službeni glasnik Republike Kosovo br. 10/2019) i član 83 Statuta opštine Istok / Istok 01 br.62 / 2010, održan dana 28/06/2019, donela je sledeću:

ODLUKU

1. Zameniti nepokretnu imovinu opštine sa nepokretnom imovinom u vlasništvu fizičkog lica, Hajrija (Vesel) Metaj, radi ostvarivanja opšteg javnog interesa odnosno otvaranja i asfaltiranja puta "Banja-Vojnik Kërrninë".

2. Prema tački 1 ove odluke u Katastarskoj Zoni - Banja e Kërrninës, iz Katastarske Jedinice br.342 / 4, ukupne površine 1892 m², u vlasništvu fizičkog lica Hajrije Metaj, deo imovine 1/1, od do koje put vodi 1095 m² od zapadnog dijela, dok na putu ostaje 797 m², na istočnoj strani. Ova katastarska jedinica će biti razmijenjena sa idealnim dijelovima od Katastarske Jedinice br. 367/0, u Katastarskoj Zoni - Banja e Kërrninës (AP.SH Skupštine opštine), sa ukupnom površinom od 345200 m², udeo imovine 1/1, koji odgovara tržišnoj vrednosti konvertovane imovine.

3. Nakon usvajanja ovog nacrta odluke od strane Skupštine, vrednovanje imovine koja je predmet razmene vršiće Kancelarija za procenu nepokretnosti koja se nalazi u okviru odeljenja za porez na imovinu Ministarstva finansija.


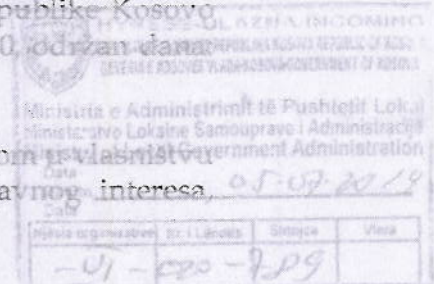
4. Ova odluka stupa na snagu odmah nakon potvrde zakonitosti od strane MALS-a i za njenu realizaciju brinu se od strane gradonačelnika i Direkcije za geodeziju i katastar u opštini Istok.

Kopija ove odluke biće obavještena: MALU, Gradonačelnik, Direkcija za geodeziju i katastar i kopija u Arhivu Skupštine.

Predsedavajući Skupštine,

Qaush BALAJ





Republika e Kosovës
Republic of Kosovo
Qeveria - Vlada - Government

MINISTRIA E MJEDISIT DHE PLANIFIKIMIT HA PËSINOR / MINISTARSTVO SREDINE I PROSTORNOG PLANIRANJA / MINISTRY OF ENVIRONMENT AND SPATIAL PLANNING
 AGENCIA KADASTRALE E KOSOVËS / KATASTRARSKA AGENCIJA KOSOVA / KOSOVO CADASTRAL AGENCY

CERTIFIKATË / CERTIFIKAT / CERTIFICATE

NJËSIA KADASTRALE / KATASTRARSKA JEDINICA / CADASTRAL UNIT : P-70815004-00342-4

Numri i lëndës / Broj Predmet / Case Referent Number: 200/2019Zyrtarisht
 Data dhe koha e fëshimit / Datum i vreme izdavanja / Date and time of submission: 01.02.2019 - 08:51
 Komuna / Opština / Municipality: Istog / Istok / Istog BANJA E KERRINËS / KRINJA BANJA / BANJA E KERRINËS
 Zona kadastrale / Katastrarska Zona / Cadastral Zone: Zyra Kadastrale Komune / Opštinska Katastrarska Kancelarija / Municipal Cadastral Office: Istog / Istok / Istog

A. TË DHËNAT PËR NJËSINË KADASTRALE / PODACI O KATASTRARSKOJ JEDINICI / CADASTRAL UNIT DATA

Numri i njësise kadastrale Broj katastrarske jedinice Cad. Unit. No.	Lloji i njësise Vrsta jedinice Unit Type	Lloji i pronës Vrsta imovine Property Type	Zona U/R G/S U/R	Sipërfaqja Površina Area (m ²)	Përshkrim Opis Description	Krijuar më datën Urađeno na dan Created On	Azhuruar Azurirano Updated
P-70815004-00342-4	PARCELE / PARCELA / PARCEL	Private / Privatno / Privately owned Land	Rural	1897	1/2018	21.02.2018	

A.I ADRESA E NJËSISË KADASTRALE / ADRESA KATASTRARSKI JEDINICI / CADASTRAL UNIT ADDRESS

Vendbanimi - adresa Prebivalište - adresa Resident address	Kodi Postal Poštanski Kod Postal Code	Hollësitë e adresës Pojedinosti adrese Address Details	Krijuar më datën Urađeno na dan Created On	Azhuruar Azurirano Updated
VORRI I NIKËS / OTAVË / VORRI I NIKES / OTAVE		VORRI I NIKËS / OTAVË	21.02.2018	

A2. LLOJI I SHRYTËZIMIT / VRSTA KORISCENJA / TYPE OF USE

Numri Broj Number	Lloji i shrytëzimit të parcelës Vrsta korisçenja parcelë Parcel Type Of Use	Shrytëzimi aktual i parcelës Trenutno korisçenje parcelë Parcel Current Use	Kualiteti i klases Kvaliteti klase Quality Class	Sipërfaqja (m²) Površina (m²) Area (m²)
1	Bujqësori/Polljoqimorë/Agriculture	Livadhë/Livademendosë	Livadhë I Klases 6/Livada 6 Klase/6th Class Meadow	1892

B. PRONAR/POSEDESI - VLASNIK/DRŽALAC - OWNER/POSSESSOR

Te drejtat Prava Rights	Emri Ime Name	Nr. personal Lenti broj ID. No.	Vendbanimi Prebivalište Resident	Kodi postar Poštanski kod Postal code	Hollësi të adresës Pojedinosti adrese Address details	Pjesa e pronës Dio imovine Share quota	Pershkrimi Opis Description	Azhuruar Aktualizirano Updated
Poseçim individual / Individualna Društva / single possessor	MELAIJ HAJRULLA (V.E.S.E.L.)	1003478862	KERRINË / KERRINJA / KERRINË /			1/1	VENDIMI I SHKREPTUES BEAMBLJARE NR.178/1981 DATA 07.11.1981 QI.KLISTOG	01.11.2018



REPUBLIKA E KOSOVËS-REPUBLICA OF KOSOVO-REPUBLIKA KOSOVA
KOMUNA E ISTOGUT-MUNICIPALITY OF ISTOG-OPŠTINA-ISTOK



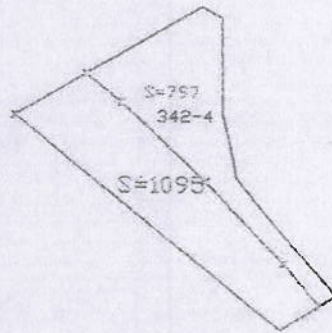
Kopje plani - Kopja plana

Shkzvg. 1: 1500
Razmera 1:

Zona kad. Banja e Kërrinës
kad. Zona:

POSEDUESI:
POSEDNIK: Metaj Hajrija (Veset) 1/1

I.D. nr. _____
D.S. br. _____
Fl.pos.nr. _____
Pos.lst. _____



Nr. rendor i regjistrit të taksave: 200 / 2019
Red. broj spiska katastarskih taksa:

Nr. i ngast. Broj parcele	Kultura Kultura	Klasa Klasa	Kompleksi - vendi i parcelës Potes - zvano mesto	Sipërfaqja Površina			Të ar. kad. Kat. prihod
				ha	ar	m ²	
342-4	4v	6	Vorri i Nikës/otavë		18	92	

Kopja e planit është besnikë e origjinalit të cështjes gjendjes së fundit në katasër.
Da je ovaj kopija veran i kome originala prema poslednjem stanju u katastru po naplati taksa.

Punoi Metaj Hajrija
2019

V.V.M.P.: 9

DIREKTORI
DIREKTOR:
[Signature]



Republika e Kosovës
Republika Kosova
Republic of Kosovo



Komuna e Istogut
Opština Istok
Istog Municipality

DREJTORIJA PER GJEODEZI DHE KADASTER

Adresa: "Lodi Terapi" në LLI, Indebërisë Komunës Istog (44°20'00" S, 20°00'00" E), 01126881, email: ka@istog.gov.kg

DATE/DANA:	10.06.2019
REFERENCË/PREPORUKA:	ZYRTARISHT
PËR/ZA/TC:	Avokatit Komunes
CC:	
PËRMES/PREKO/THROUGH:	Jashar Blakaj, Drejtor
NGA/OD/FROM:	Bushat Gashi Gjeometer
TEMA/SUBJEKAT/SUBJECT:	RAPORT

Me rastin e daljes në Vendin e ngjarjes me datë 05.03.2019 në Z.K.BANJA E KERRNINËS, sipas kërkesës së juaj ZYRTARI për identifikimin TRASES së Rrugës Kerrrinë e Banjës-Vojajë, që kalon nëpër pronat Private:

1. Nr. 292-0, vendi i quajturë "Varri i Nikës/Otavë", me kulturë livadh klasa 3, me sipërfaqe prej 3679m². Pronë e Shkrkiq (Petronije) Miodrag 1/1. Këtë parcelë e ndanë përmes Trasa e rrugës e cila merr sipërfaqen prej **1286m²**, mbi rrugë nga ana Lindore mbetet sipërfaqja prej: 488m², ndersa nën rrugë nga ana Perëndimore mbetet sipërfaqja prej: 1885m².
2. Nr. 291-0, vendi i quajturë "Varri i Nikës/Otavë", me kulturë livadh klasa 3, me sipërfaqe prej: 3669m². Pronë e Shkrkiq (Spaso) Mihajlo 1/1. Këtë parcelë e ndanë përmes Trasa e rrugës e cila merr sipërfaqen prej: **925m²**, mbi rrugë nga ana Lindore mbetet sipërfaqja prej: 2182m², ndersa nën rrugë nga ana Perëndimore mbetet sipërfaqja prej: **562m²**.
3. Nr. 290-0, vendi i quajturë "Varri i Nikës/Otavë", me kulturë livadh klasa 3, me sipërfaqe prej: 3600m². Pronë e bashkëpronarve: Shkrkiq (Petar) Milan 1/3, Shkrkiq (Dushan) Ratkoi 1/3, Shkrkiq (Petar) Milorad 1/3, këtë parcel nga ana Perëndimore e merr Rrugës: **628m²**, mbi rrugë nga ana Lindore mbetet sipërfaqja prej: **2972m²**.
4. Nr. 289-0, vendi i quajturë "Varri i Nikës/Otava", me kulturë livadh klasa 3, me sipërfaqe prej: 4890m². Pronë e Shkrkiq (Pavle) Dragolub 1/1. Këtë parcel nga ana Perëndimore e merr rruga sipërfaqen prej: **77m²**, mbi rrugë nga ana Lindore mbetet sipërfaqja prej: **4813m²**.
5. Nr. 339-0, vendi i quajturë "Varri i Nikës/Te plepi", me kulturë livadh klasa 5, me sipërfaqe: 6688m². Pronë e Miletiq (Miladin) Milan 1/1. Këtë parcel nga ana

- Lindore e merr rruga sipërfaqen prej: **400m²**, nënë rrugë nga ana Prendimore mbetet sipërfaqja prej: **6288m²**.
6. Nr. 342-3, vendi i quajtur "Varri i Nikës/Otavë", me kulturë livadh klasa 6, me sipërfaqe prej: **2052m²**. Pronë e Metaj (Muzil) Smajl 1/1. Ketë parcel nga ana Prendimore e merr Rruga sipërfaqen prej: **866m²**, mbi rrugë nga ana Lindore mbetet sipërfaqja prej: **1186m²**.
 7. Nr. 342-4, vendi i quajtur "Varri i Nikës/Otavë", me kulturë livadh klasa 6, me sipërfaqe prej: **1892m²**. Pronë e Metaj (Vesel) Hajrije 1/1. Ketë parcel nga ana Prendimore e merr rruga sipërfaqen prej: **1095m²**. Mbi rrugë nga ana Lindore mbetet sipërfaqja prej: **797m²**.
 8. Nr. 340-0, vendi i quajtur "Varri i Nikës/Otavë", me kulturë livadh klasa 5, me sipërfaqe prej: **6562m²**. Pronë e Metaj (Hajriz) Imer 1/1. Ketë parcel nga ana Lindore e merr rruga sipërfaqen prej: **830m²**. Nënë rrugë nga ana Prendimore mbetet sipërfaqja prej: **5732m²**.
 9. Nr. 342-1, vendi i quajtur "Varri i Nikës/Otavë", me kulturë livadh klasa 6 me sipërfaqe prej: **2371m²**. Pronë e Metaj (Hajriz) Hajrem 1/1. Ketë parcel e ndan përmes trasa e rrugës e cila merr sipërfaqen : **225m²**. PLUS **100m²**, në pjesen e poshtme , dotëthot TOTAL sipërfaqen prej: **325m²**, mbi rrugë nga ana Lindore mbetet sipërfaqja prej: **1622m²**, ndersa nënë rrugë nga ana Prendimore mbetet sipërfaqja prej: **424m²**.
 10. Nr. 342-2, vendi i quajtur "Varri i Nikës/Otavë" , me kulturë livadh klasa 6 me sipërfaqe prej: **1694m²**. Pronë e Metaj (Vesel) Hajrija 1/1. Ketë parcel e ndan përmes trasa e rrugës e cila merr sipërfaqen prej: **380m²**, mbi rrugë nga ana Lindore mbetet sipërfaqja prej: **804m²**, ndersa nën rrugë nga ana Prendimore mbetet sipërfaqja prej: **510m²**.
 11. Nr. 342-3, vendi i quajtur "Varri i Nikës/Olavë" , me kulturë livadh klasa 6 me sipërfaqe prej: **1938m²**. Pronë e Metaj (Muzil) Smajl 1/1. Ketë parcel e ndan përmes trasa e rrugës e cila merr sipërfaqen prej: **578m²**, mbi rrugë nga ana Lindore mbetet sipërfaqja prej: **984m²**, ndersa nën rrugë nga ana Prendimore mbetet sipërfaqja prej: **371m²**.
 12. Nr. 349-0, vendi i quajtur "Varri i Nikës/Qarrishë", me kulturë arë klasa 6 me sipërfaqe prej: **5994m²**. Pronë e Bogosavljeviq (Stevan) Hranfelo 1/1. Ketë parcel nga ana Prendimore e merr rruga sipërfaqen prej: **667m²**, mbi rrugë nga ana Lindore mbetet sipërfaqja prej: **3327m²**.
 13. Nr. 361-1, vendi i quajtur "Varri i Nikës/Qarrishë", me kulturë arë klasa 5, 6 me sipërfaqe prej: **16995m²**. Pronë e Bogosavljeviq (Dimitrija) Stojan 1/1. Ketë parcel e ndan përmes trasa e rrugës e cila merr sipërfaqen prej: **3075m²**, mbi rrugë nga ana Lindore mbetet sipërfaqja prej: **7910m²**, ndersa nën rrugë nga ana Prendimore mbetet sipërfaqja prej: **6010m²**.
 14. Nr. 602-0, vendi i quajtur "Stijeveci" , me kulturë pyll klasa 3 me sipërfaqe prej: **947217m²**. Pronë e D.S.SII.Indus.Kom.Peq.Shumska Sekcija 1/1. Ketë parcel e ndan përmes trasa e rrugës e cila merr sipërfaqen prej: **510m²**, mbi rrugë nga ana Lindore mbetet sipërfaqja prej: **940554m²**, ndersa nën rrugë nga ana Prendimore mbetet sipërfaqja prej: **6153m²**.
 15. Nr. 601-1, vendi i quajtur "Stijeveci" , me kulturë pyll klasa 3 me sipërfaqe prej: **359091m²**. Pronë e D.S.SH.Indus.Kom.Peq Shumska Sekcija 1/1. Ketë parcel e

ndan përmes trasa e rrugës e cila merr sipërfaqen prej: **1560m²**, mbi rrugë nga ana Lindore mbetet sipërfaqja prej: **354715m²**, ndersa nga ana Perëndimore mbetet sipërfaqja prej: **2816m²**.

16. Nr. 378-3, vendi i quajtur "Shtëjve", me kulturë pyll klasa 3 me sipërfaqe prej: **5938m²**. Pronë e Metaj (Veseli) Hajrija 1/1. Këtë parcel nga ana jugore e merr rrugëa e cila merr sipërfaqen prej: **2350m²**, ndersa nga ana Veriore mbetet sipërfaqja prej: **3588m²**.

Keto pjesë që i merr Rruga në Z.K.Banja e Kerrninës të cekura me lartë Kompenzohen në Z.K.Kerrnina në Parcelen Nr. 367-0, vendi i quajtur "Shevarishtë", me kulturë arë klasa 6 me sipërfaqe prej: **345200m²**. Pronë e P.SH.SH. KOMUNA ISTOG 1/1.

MINISTRIA E MËDITËS DHE PLANIMIT HAPËSRITOR QANUNDARËSIA E KOZOVËS PËR SHËRBIMET E MËDITËS DHE PLANIMIT HAPËSRITOR
 AGENCIA KADASTRALE E KOZOVËS / KOSOVO CADASTRAL AGENCY

CERTIFIKATË / CERTIFICATE

MËTESIA KADASTRALE / KATASTRANSKA JEDINICA / CADASTRAL UNIT : P-70806028-00367-0

Numri i llogaritjes / Broj Priloga / Case Reference Number
 Data dhe koha e marrësisë / Datum i vremen izdavanja / Date / Issue of certificate
 Kuvendi / Opština / Municipality
 Zona kadastrale / Katastarska Zona / Cadastral Zone
 Zyra Kadastrale / Kancelara / Opštinska Katastarska Kancelarija / Municipal Cadastral Office: Ilog / Ilok / Ilok

Certificate date:
 19 Dec 2018 - 09:38
 Ilog / Ilok / Ilok
 KHERRINE / KERRINA / KERRINE

A. TË DHËNAT PËR MËTESIË KADASTRALE / PODACI O KATASTRANSKOJ JEDINICI / CADASTRAL UNIT DATA

Numri i llogaritjes / Broj Priloga / Case Reference Number	Tipi i sipërfaqes / Vrsta površine / Plot Type	Tipi i pronësisë / Vrsta pravnosti / Property Type	Zona URB / RRS / URB	Sipërfaqja / Površina / Area (m ²)	Përshkrimi / Opis / Description	Krijarje me datën / Uradbeno na dan / Created On	Aktualizim / Ažuriranje / Updated
P-70806028-00367-0	KANCELARIE / KANCELARIJA / OFFICE	Upravnost / Inocivno / Socially owned Land	Rural	345200	3/2018	14.12.2018	

A. ADRESA E NJËRISË KADASTRALE / ADRESA KATASTRANSKE JEDINICE / CADASTRAL UNIT ADDRESS

Vendndarja e adresës / Prilozna adresa / Address	Kodi Postor / Poštanski kod / Post Code	Identifikues i adresës / Političinski adresni identifikator / Address ID	Krijarje me datën / Uradbeno na dan / Created On	Aktualizim / Ažuriranje / Updated
SHËRVARISHITË SHËRVARISHITË		SHËRVARISHITË, SHËRVARISHITË, SHËRVARISHITË	14.12.2018	

ALLOTTI STAVITELNÍ / VÝSVA KOPROJEKCI / TYPE OF USE

Stavba číslo / Building Number	Stavba / Building	Stavba číslo / Building Number	Stavba číslo / Building Number	Stavba číslo / Building Number	Stavba číslo / Building Number	Stavba číslo / Building Number	Stavba číslo / Building Number	Stavba číslo / Building Number	Stavba číslo / Building Number	Stavba číslo / Building Number
1	Budovské Polopotravné Aprecature									

B. PRONÁJPROSEBUJESÍ - VLASTNĚKAPITÁLAC - OVĚŘENĚPROSEBUJESÍ

Typ objektu / Type of object	Číslo objektu / Object number	Právní vztah / Legal relationship	Právní vztah / Legal relationship	Kód objektu / Object code	Právní vztah / Legal relationship	Právní vztah / Legal relationship	Právní vztah / Legal relationship	Právní vztah / Legal relationship	Právní vztah / Legal relationship	Právní vztah / Legal relationship
Právní vztah / Legal relationship	Právní vztah / Legal relationship	Právní vztah / Legal relationship	Právní vztah / Legal relationship	Právní vztah / Legal relationship	Právní vztah / Legal relationship	Právní vztah / Legal relationship	Právní vztah / Legal relationship	Právní vztah / Legal relationship	Právní vztah / Legal relationship	Právní vztah / Legal relationship