



Republika e Kosovës

Republika Kosova-Republic of Kosovo

Qeveria - Vlada - Government

Ministria e Administrimit të Pushtetit Lokal

Ministarstvo Administracije Lokalne Samouprave

Ministry of Local Government Administration

Stamp: LËSË-ELAZNA-OUTGOING
 REPUBLIC OF KOSOVO
 MINISTRIA E ADMINISTRIMIT TË PUSHTETIT LOKAL
 MINISTARSTVO ADMINISTRACIJE LOKALNE SAMOUPRAVE
 Ministry of Local Government Administration

Nr. 020-789/8
 No. 22.07.2019
 Date

-01-

Për:	Haki Rugova, Kryetar i Komunës së Istogut Qaush Balaj, Kryesues i Kuvendit të Komunës së Istogut	
Cc:	Njësisë për Administrimin e Dokumenteve në MAPL Njësisë për Administrimin e Dokumenteve në Komunë	
Përmes:	Adrijana Hodžić, Ministre e MAPL-së Rozafa Ukimeraj, Sekretare e Përgjithshme e MAPL-së	
Nga:	Xhevat Tafa, U.D. Udhëheqës i Departamentit Ligjor dhe Monitorim të Komunave	Datë: 10/07/2019 Nr.020-789
Lënda:	Konfirmim i ligjshmërisë së aktit të Komunës së Istogut	
Lloji i aktit:	Vendim i Kuvendit të Komunës	

I nderuar Kryetar,
 I nderuar Kryesues,

Në pajtim me Rregulloren e Qeverisë së Republikës së Kosovës (QRK) Nr. 01/2016 për Shqyrtimin Administrativ të Akteve të Komunave, e në bazë të kompetencave ligjore të Ministrisë të përcaktuara me ligjet bazike dhe Rregulloren e Qeverisë Nr. 02/2011 për Fushat dhe Përgjegjësitë Administrative të Zyrës së Kryeministrit dhe Ministrive, Departamenti Ligjor dhe Monitorim të Komunave i Ministrisë së Administrimit të Pushtetit Lokal ka pranuar për shqyrtim të detyrueshëm të ligjshmërisë ashtu siç parashihet me nenin 81 të Ligjit Nr. 03/L-040 për Vetëqeverisje Lokale aktin komunal në vijim:

Vendim 01 Nr. 79/2019 për këmbim të pronës së paluajtshme të komunës me pronën e paluajtshme të personit fizik
I miratuar më datë: 28/06/2019
I parashtruar për shqyrtim në MAPL më datë: 05/07/2019

Ministria e Administrimit të Pushtetit Lokal, pas shqyrtimit të aktit të komunës si më sipër, vlerëson se akti i komunës në aspektin procedural **është në pajtim me dispozitat e legjislacionit në fuqi** dhe si i tillë mund të prodhojë efekte juridike.

Ministria e Administrimit të Pushtetit Lokal mbetet në dispozicion të komunës për çfarëdo sqarimi të mëtejshëm në lidhje me këtë vlerësim.



Republika e Kosovës


Republika Kosovo - Republic of Kosovo

Qeveria - Vlada - Government

Ministria e Administrimit të Pushtetit Lokal

Ministarstvo Administracije Lokalne Samouprave

Ministry of Local Government Administration



Za :	Haki Rugova, gradonačelnik Opštine Istog Qaush Balaj, predsedavajući Skupštine opštine Istog	
Kopija:	Jedinica za administraciju dokumenata u MALS-u Jedinica za administraciju dokumenata u opštini Pravno odeljenje i monitorisanje opština /MALS	
Preko:	Adrijana Hodžić, ministarka MALS-a, Rozafa Ukimeraj, generalna sekretarka MALS-a	
Od:	Xhevat Tafa v.d. rukovodioca Pravnog odeljenja i monitorisanje opština, MALS	Datum: 10.07.2019.
Predmet:	Potvrda zakonitosti akta opštine Istog	Br.020/789
Vrsta akta:	Odluka Skupštine opštine	



Uvaženi gradonačelnice,
Uvaženi predsedavajući,

U saglasnosti sa uredbom Vlade Republike Kosova br. 01/2016 za administrativno razmatranje akata opštine i na osnovu zakonskih ovlašćenja određenim osnovnim zakonima i uredbom Vlade br. 02/2011 o poljima odgovornosti administrativne Kancelarije premijera i ministarstva, Odeljenje za zakonska pitanja i monitorisanje opština MALS-a, primilo je za obavezno razmatranje zakonitosti akta opštine kako je predviđeno članom 81. Zakona br.03/L-040 o lokalnoj samoupravi kao u nastavku;

Odluka 01 br. 79/2019 za razmenu nepokretne imovine opštine sa nepokretnom imovinom fizičkog lica
Usvojena dana, 28.06.2019. godine
Predložena za razmatranje dana, 05.07.2019. godine

Ministarstvo administracije lokalne samouprave, nakon razmatranja gore navedenog akta opštine procenjuje **da je opštinski akt iz proceduralnog aspekta u saglasnosti sa odredbama zakonodavstva na snazi.**

Ministarstvo administracije lokalne samouprave, ostaje na raspolaganju opštini za bilo koje objašnjenje u vezi sa ovom procenom.

 Republika e Kosovës Republika Kosovo Republic of Kosova	KUVENDI I KOMUNËS SKUPŠTINA OPŠTINE MUNICIPAL ASSEMBLY		 Komuna e Istogut Opština Istok Istog Municipality
	01 Nr.79/2019	Data: Datum: 28.06.2019	

Kuvendi i Komunës në bazë të nenit 12, paragrafi 12.2 pika (d) dhe nenit 14 të Ligjit për Vetëqeverisje Lokale Nr. 03/L-040 (Gazeta Zyrtare e Republikës së Kosovës nr.28/2008) e në lidhje me nenin 25, paragrafi 6 të Ligjit për Dhënie në Shfrytëzim dhe Këmbimin e Pronës së Paluajtshme të Komunës Nr. 06/11/092 (Gazeta Zyrtare e Republikës së Kosovës Nr. 10/2019) dhe nenit 83 të Statutit të Komunës së Istogut 01 Nr.62/2010, në mbledhjen e mbajtur më: 28/06/2019, mori këtë:

MA-INGOMING
 REPUBLIC OF KOSOVO
 MINISTRY OF LOCAL GOVERNMENT ADMINISTRATION
 Pusthetit Lokal
 Ministri i Vetëqeverisjes Lokale /
 Ministry of Local Government Administration
 Data
 Datum: 05.07.2019
 Class
 Niveli i ndërkombëtarit | Nr. i Lëndës | Shënime | Vlera
 - 4 - 010 - 789

V E N D I M

1. Të bëhet këmbimi i pronës së paluajtshme të komunës me pronën e paluajtshme në pronësi të personit fizik, Imer (Hajriz) Metaj , me qëllim të realizimit të interesit të përgjithshëm publik përkatësisht hapja dhe asfaltimi i rrugës " Kërrninë e Banjës-Vojnik".
2. Sipas pikës 1 të këtij vendimi në Zonën Kadastrale-Banja e Kërrninës, nga Njësia Kadastrale Nr.340/0, me sipërfaqe të përgjithshme prej 6562 m², në pronësi të personit fizik Imer Metaj, pjesa e pronës 1/1, prej së cilës rruga i merr 830 m² nga pjesa lindore kurse mbesin 5732 m² në anën perëndimore. Kjo njësi kadastrale do të këmbëhet me pjesë ideale nga Njësia Kadastrale Nr. 367/0, në Zonën Kadastrale- Banja e Kërrninës (P.SH.SH e Kuvendit Komunal), me sipërfaqe të përgjithshme prej 345200 m², pjesa e pronës 1/1, që i përgjigjet vlerës së tregut me pronën e këmbyer.
3. Pas miratimit të këtij propozim vendimi nga ana e kuvendit, vlerësimin e pronës që është objekt i këmbimit do ta bëjë zyra për vlerësimin e pronës së paluajtshme e cila është në kuadër të departamentit të tatimit në pronë pranë Ministrisë së Financave.
4. Ky vendim hyn në fuqi menjëherë pas konfirmimit të ligjshmërisë nga MAPL-ja dhe për realizimin e tij kujdesen, Kryetari i Komunës dhe Drejtoria për Gjeodezi dhe Kadastër në Komunën e Istogut.

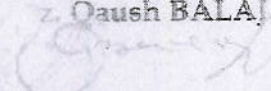
Më kopje të këtij vendimi të njoftohen: MAPL, Kryetari i Komunës, Drejtoria për Gjeodezi dhe Kadastër dhe një kopje në arkivin e Kuvendit.



REPUBLIKA E KOSOVËS - KOMUNA E ISTOGUT
 OPŠTINA ISTOK
 MINISTRI I VETËQEVERISJES LOCALE
 MINISTRI OF LOCAL GOVERNMENT ADMINISTRATION

01 Nr. 79/2019 Data: 28.06.2019
 Datum:

ISTOG

KRYESUESI I KUVENDIT,
Z. Oaush BALAJ



 Republika e Kosovës Republika Kosovo Republic of Kosova	KUVENDI I KOMUNËS SKUPŠTINA OPŠTINE MUNICIPAL ASSEMBLY		 Komuna e Istogut Opština Istok Istog Municipality
	01 Nr.79/2019	Data: Datum: 28.06.2019	

Skupština opštine na osnovu člana 12, stav 12.2 tačka (d) i člana 14 Zakona o lokalnoj samoupravi br. 03 / L-040 (Službeni glasnik Republike Kosovo br.28 / 2008) u vezi sa članom 25, stav 6 Zakona o obezbeđenju korišćenja i razmene nepokretne imovine opštine br. 06 / L-092 (Službeni glasnik Republike Kosovo br. 10/2019) i član 83 Statuta opštine Istok / Istok 01 br.62 / 2010, održan dana 28/06/2019, donela je sledeću:

ODLUKU

1. Razmeniti nepokretnu imovinu opštine sa nepokretnom imovinom koja je u vlasništvu fizičkog lica Imera (Hajriz) Metaj, radi ostvarivanja interesa, odnosno otvaranja i asfaltiranja puta "Banjas-Vojnik Kërrninës".


2. Prema tački 1 ove odluke u Katastarskoj Zoni - Banja e Kërrninës, iz Katastarske Jedinice br.340 / 0, sa ukupnom površinom od 6562 m², u vlasništvu fizičkog lica Imera Metaja, deo imovine 1/1, od do koje vodi put od 830 m² sa istočnog dijela, dok na zapadnoj strani ostaje 5732 m². Ova katastarska jedinica će biti razmijenjena sa idealnim dijelovima od Katastarske Jedinice br. 367/0, u katastarskoj zoni - Banja e Kërrninës (APH Skupštine opštine), ukupne površine 345200 m², udeo imovine 1/1, što odgovara tržišnoj vrednosti zamenjene imovine.

3. Nakon usvajanja ovog nacрта odluke od strane Skupštine, vrednovanje imovine koja je predmet razmene vršiće Kancelarija za procenu nepokretnosti koja se nalazi u okviru odeljenja za porez na imovinu Ministarstva finansija.

4. Ova odluka stupa na snagu odmah nakon potvrde zakonitosti od strane MALŠ-a i za njenu realizaciju brinu se od strane gradonačelnika i Direkcije za geodeziju i katastar u opštini Istok.

Kopija ove odluke biće obaveštena: MALU, Gradonačelnik, Direkcija za geodeziju i katastar i kopija u Arhivu Skupštine.

Predsedavajući Skupštine,
Qaush BALAJ


 REPUBLIKA E KOSOVËS
 REPUBLICA KOSOVO
 OPŠTINA ISTOK
 MUNICIPALITY OF ISTOK
 UPRAVA LOKALNE SAMOUPRAVE I ADMINISTRACIJE

01-039-00 Datum: 28.06.2019
 Datum:

ISTOG-ISTOK

Mirisota e Administrimit të Pushtetit Lokal
 Administrativa Lokale Samouprave i Administracije
 Ministry of Local Government Administration
 Datum: 05.07.2019
 Dokumenti: 01-039-00-749



Republika e Kosovës
 Republic of Kosovo
 Qeveria - Vlada - Government

MINISTRUA E MEDITIMIT DHE PLANIFIKIMIT BAPËSINOR / MINISTARSTVO SREDINE I PROSTORNOG PLANIRANJA / MINISTRY OF ENVIRONMENT AND SPATIAL PLANNING
 AGENCJA KADASTRALE E KOSOVES / KATASTARSKA AGENCIJA KOSOVA / KOSOVO CADASTRAL AGENCY

CERTIFIKATE / CERTIFIKAT / CERTIFICATE

NJËSIA KADASTRALE / KATASTARSKA JEDINICA / CADASTRAL UNIT : P-70815004-00340-0

Numri i lëndës / Broj Predmet / Case Reference Number: 3968/2018-ZYRTARE
 Data dhe koha e kërimit / Datum i vrene kërimit / Date and time of submission: 17.07.2018 - 11:35
 Komuna / Opština / Municipality: Istog / Istok / Istog
 Zona Kadastrale / Katastarska Zona / Cadastral Zone: BANJA E KERRINËS / KRNIINA BANJA / BANJA E KERRINËS
 Zyra Kadastrale Komonale / Opštinska Katastarska Kancelarija / Municipal Cadastral Office: Istog / Istok / Istog

A. TË DHËNAT PËR NJËSINË KADASTRALE / PODACI O KATASTARSKOJ JEDINICI / CADASTRAL UNIT DATA

Numri i njësisë kadastrale Broj katastarske jedinice Cad. Unit. No.	Lloji i njësisë Vretna jedinice Unit Type	Lloji i pronës Vretna imovine Property Type	Zona EUB GIS U/R	Sipërfaqja Površina Area (m ²)	Periçkrim Opis Description	Krijuar më datën Uradjeno na dan	Aktuar Aktualizirano Updated
P-70815004-00340-0	PARCELE/ PARCELA/ PARCEL	Prind prirare / Pristojna imovina / Pristojly owned Land		6562		030	

A.1 ADRESA E NJËSISË KADASTRALE / ADRESA KA IASTARSKE JEDINICE / CADASTRAL UNIT ADDRESS

Vendbanimi - adresa Prekvalifikim - adresa Prekvalifikim - address	Kodi Postel Postanski Kod Postal Code	Hollësi e adrese Pojedinosti adrese Address Details	Krijuar më datën Uradjeno na dan Created On	Aktuar Aktualizirano Updated
VORRI I NIKËS / OTAVË/VORRI I NIKËS / OTAVË/VORRI I NIKËS / OTAVË		VORRI I NIKËS / OTAVË		

A.2.11.011 SERTIFIKAT / VISTA KORSICENJA / TYPE OF USE

Numar Broy Number	Lloji I shtyretarit te parcelës Vista Kortsicnja parcelë Parcel Type Of Use	Shtyretimi aktual i parcelës Trenutito kortsicnja parcelë Parcel Current Use	Kualiteti i klasës Kualiteti i klasës Quality Class	Sipërfaqja (m ²) Përfaqja (m ²) Area (m ²)
1	Bujqësore/Pollqepivredho/Agriculture	Livadhë/Livaderhusdow	Livadhë I Klasës 5/Livada 5 Klasse/5th Class Meadow	6562

B. PRONAR/POSEDUESI - VLASNIK/DRZALAC - OWNER/POSSESSOR

Te drejtat Tjara Rights	Emri i Ish Name	No. personal Lloji Broy ID. No.	Vendbanimi Fshetrualte Resident	Kodi postar Postarshki kod Postal code	Hollësi e adresës Pojednostni adrese Address details	Pjesa e gronda Besa Inovitorë Share quote	Peshëria Opis Description	Aktuarar Aktuarar Updated
Posehimi individual / Individualna Prava / single possessor	METAJ IMER (HALJIZ)	KCID0894834	KERRINE / KERRINA / KERRINE /		KORRINE	1/1		



REPUBLIKA E KOSOVËS-REPUBLICA OF KOSOVO-REPUBLIKA KOSOVA

KOMUNA E ISTOGUT-MUNICIPALITY OF ISTOG-OPŠTINA-ISTOK



Kopje plani - Kopja plana

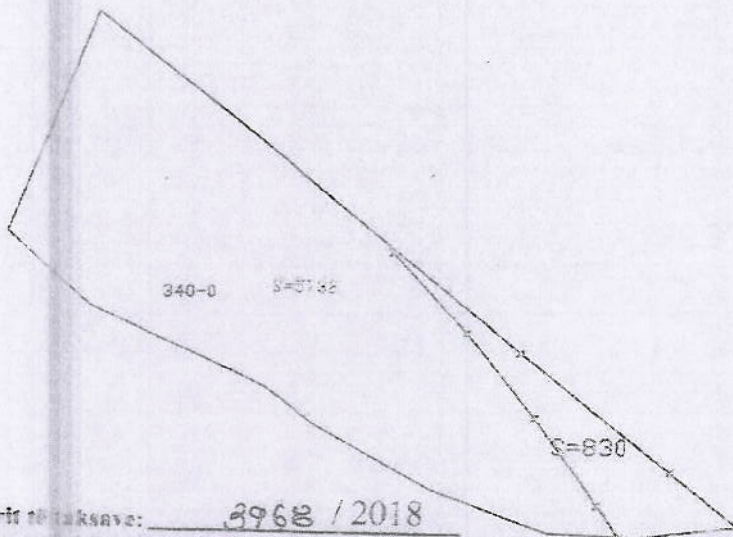
Shkzng. 1: 1500
Razmera 1:

Zona kad. Banja e Korrinës
Kad. Zona:

POSEDUESI:
POSEDNIK:

Metaj Imer (Hajriz) 1/1

L.D. nr. _____
D.S. nr. _____
Fl.pos.nr. _____
Pos.lisc. _____



Nr. rendor i regjistrit të taksave: 3968 / 2018
Red. broj spiska katastarskih taksa:

Nr. i ngast. Broj parcele	Kultura Kultura	Klasa Klasa	Kompleksi - vendi i parcelës Pates - zvano mesto	Sipërfaqja Površina			Të ar. kad. Kat. prihod
				ha	ar	m2	
340-0	LIV	5	„Voceri i Nikës / Otavë“		66	62	

Kopja e planit është bërë në mënyrë origjinale të vet sipas gjendjes së tanishme të kadastrit.
Da je ovaj kopija važna samo originalu prema poslednjem stanju u katastru po neplati tu

Punoi: [Signature]
08/11/2018

V.V.M.P.I.?



REGISTRI: 4
REVIZORI:

[Signature]



Republika e Kosovës
Republika Kosova
Republic of Kosovo



Komuna e Istogut
Opština Istok
Istog Municipality

DREJTORIJA PER GJEODEZI DHE KADASTER

Adresa: Fshat Teraziq, rr. E. L. Adrestit, e Komunes Istog 78100000000, mbështetësi: 011320481 emri: 80.0000000000000000

DATE/DANA:	10.06.2019
REFERENCË/PREPORUKA	ZYRIARISHT
PËR/ZA/IC:	Avokatit Komunes
CC:	
PËRMITES/PREKO/THROUGH:	Jashar Blakaj, Drejtor
NGA/OD/FROM:	Bushat Gashi Gjeometer
TEMA/SUBJEKAT/SUBJECT:	RAPORT

Me rastin e daljes në Vendlin e ngjarjes me datën 05.03.2019 në Z.K.BANJA E KERRNINËS, sipas kërkeses së juaj ZYRIARIE për indentifikimin TRASES së Rruga Kerrninë e Banjës-Vojnik që kalon nëpër pronat Private :

- Nr. 292-0, vendi i quajturë "Varri i Nikës/Otavës", me kulturë livadh klasa 3, me sipërfaqe prej 3679m². Pronë e Shkrkiq (Petronije) Miodrag 1/1. Këtë parcelë e ndanë pesëmbë Trasa e rrugës e cila merr sipërfaqen prej 1286m², mbi rrugë nga ana Lindore mbetet sipërfaqja prej 468m², ndersa nën rrugë nga ana Prendimore mbetet sipërfaqja prej 1885m².
- Nr. 291-0, vendi i quajturë "Varri i Nikës/Otavës", me kulturë livadh klasa 3, me sipërfaqe prej 3609m². Pronë e Shkrkiq (Spaso) Mihajlo 1/1. Këtë parcelë e ndanë pesëmbë Trasa e rrugës e cila merr sipërfaqen prej 925m², mbi rrugë nga ana Lindore mbetet sipërfaqja prej 2182m², ndersa nën rrugë nga ana Prendimore mbetet sipërfaqja prej 562m².
- Nr. 290-0, vendi i quajturë "Varri i Nikës/Otavës", me kulturë livadh klasa 3, me sipërfaqe prej 3600m². Pronë e bashkëpronarve: Shkrkiq (Petar) Milan 1/3, Shkrkiq (Dushan) Ratko 1/3, Shkrkiq (Petar) Milorad 1/3, këtë parcel nga ana Prendimore e merr Rruga: 628m², mbi rrugë nga ana Lindore mbetet sipërfaqja prej 2972m².
- Nr. 289-0, vendi i quajturë "Varri i Nikës/Otava", me kulturë livadh klasa 3, me sipërfaqe prej 4890m². Pronë e Shkrkiq (Pavle) Dragolub 1/1. Këtë parcel nga ana Prendimore e merr rruga sipërfaqen prej 77m², mbi rrugë nga ana Lindore mbetet sipërfaqja prej 4813m².
- Nr. 339-0, vendi i quajturë "Varri i Nikës/Te plepi", me kulturë livadh klasa 5, me sipërfaqe: 6688m². Pronë e Miletiq (Miladin) Milan 1/1. Këtë parcel nga ana

Lindore e merr rruga sipërfaqen prej: **400m²**, nënë rrugë nga ana Prendimore mbetet sipërfaqja prej: **6288m²**.

6. Nr. 342-3, vendi i quajtur "Varri i Nikës/Otavë", me kulturë livadh klasa 6, me sipërfaqe prej: **2052m²**. Pronë e Metaj (Muzli) Smaji 1/1. Ketë parcel nga ana Prendimore e merr Rruga sipërfaqen prej: **866m²**, mbi rrugë nga ana Lindore mbetet sipërfaqja prej: **1186m²**.
7. Nr. 342-4, vendi i quajtur "Varri i Nikës/Otavë", me kulturë livadh klasa 6, me sipërfaqe prej: **1892m²**. Pronë e Metaj (Vesel) Hajrije 1/1. Ketë parcel nga ana Prendimore e merr rruga sipërfaqen prej: **1095m²**. Mbi rrugë nga ana Lindore mbetet sipërfaqja prej: **797m²**.
8. Nr. 340-0, vendi i quajtur "Varri i Nikës/Otavë", me kulturë livadh klasa 5, me sipërfaqe prej: **6562m²**. Pronë e Metaj (Hajriz) Imer 1/1. Ketë parcel nga ana Lindore e merr rruga sipërfaqen prej: **830m²**. Nënë rrugë nga ana Prendimore mbetet sipërfaqja prej: **5732m²**.
9. Nr. 342-1, vendi i quajtur "Varri i Nikës/Otavë", me kulturë livadh klasa 6 me sipërfaqe prej: **2371m²**. Pronë e Metaj (Hajriz) Hajrem 1/1. Ketë parcel e ndan përmes trasa e rrugës e cila merr sipërfaqen : **225m²**, PLUS **100m²**, në pjesen e poshtëme , dotëthot TOTAL sipërfaqen prej: **325m²**, mbi rrugë nga ana Lindore mbetet sipërfaqja prej: **1622m²**, ndersa nënë rrugë nga ana Prendimore mbetet sipërfaqja prej: **424m²**.
10. Nr. 342-2, vendi i quajtur "Varri i Nikës/Otavë", me kulturë livadh klasa 6 me sipërfaqe prej: **1694m²**. Pronë e Metaj (Vesel) Hajrija 1/1. Ketë parcel e ndan përmes trasa e rrugës e cila merr sipërfaqen prej: **380m²**, mbi rrugë nga ana Lindore mbetet sipërfaqja prej: **804m²**, ndersa nën rrugë nga ana Prendimore mbetet sipërfaqja prej: **510m²**.
11. Nr. 342-3, vendi i quajtur "Varri i Nikës/Otavë", me kulturë livadh klasa 6 me sipërfaqe prej: **1938m²**. Pronë e Metaj (Muzli) Smaji 1/1. Ketë parcel e ndan përmes trasa e rrugës e cila merr sipërfaqen prej: **578m²**, mbi rrugë nga ana Lindore mbetet sipërfaqja prej: **984m²**, ndersa nën rrugë nga ana Prendimore mbetet sipërfaqja prej: **371m²**.
12. Nr. 349-0, vendi i quajtur "Varri i Nikës/Qarrishtë", me kulturë arë klasa 6 me sipërfaqe prej: **5994m²**. Pronë e Bogosavljeviq (Stevan) Hraniefo 1/1. Ketë parcel nga ana Prendimore e merr rruga sipërfaqen prej: **667m²**, mbi rrugë nga ana Lindore mbetet sipërfaqja prej: **3327m²**.
13. Nr. 361-1, vendi i quajtur "Varri i Nikës/Qarrishtë", me kulturë arë klasa 5, 6 me sipërfaqe prej: **16995m²**. Pronë e Bogosavljeviq (Dimitrija) Stojan 1/1. Ketë parcel e ndan përmes trasa e rrugës e cila merr sipërfaqen prej: **3075m²**, mbi rrugë nga ana Lindore mbetet sipërfaqja prej: **7910m²**, ndersa nën rrugë nga ana Prendimore mbetet sipërfaqja prej: **6010m²**.
14. Nr. 602-0, vendi i quajtur "Stijevci", me kulturë pyll klasa 3 me sipërfaqe prej : **947217m²**. Pronë e D.S.SII.Indus.Kom.Peq.Shumska Sekcija 1/1. Ketë parcel e ndan përmes trasa e rrugës e cila merr sipërfaqen prej: **510m²**, mbi rrugë nga ana Lindore mbetet sipërfaqja prej : **940554m²**, ndersa nën rrugë nga ana Prendimore mbetet sipërfaqja prej : **6153m²**.
15. Nr. 601-1, vendi i quajtur "Stijevci", me kulturë pyll klasa 3 me sipërfaqe prej: **359091m²**. Pronë e D.S.SH.Indus.Kom.Peq Shumska Sekcija 1/1. Ketë parcel e

ndan përmes trasa e rrugës e cila merr sipërfaqen prej: **1560m²**. mbi rrugë nga ana Lindore mbetet sipërfaqja prej: **354715m²**. ndersa nën rrugë nga ana Perëndimore mbetet sipërfaqja prej: **2816m²**.

16. Nr. 378-3, vendi i quajtur "Stijevc" ; me kulturë pyll klase 3 me sipërfaqe prej: **5908m²**. Pronë e Metaj (Veseli) Hajrija 1/1. Këtë parcel nga ana jugore e merr rrugë e cila merr sipërfaqen prej: **2350m²**. ndersa nga ana Veriore mbetet sipërfaqja prej: **3588m²**.

Keto pjesë që i merr Bruga në Z.K.Banja e Kerninës të cekura me lartë **Kompenzohen** në Z.K.Kernina në Parcelen Nr. 367-0, vendi i quajtur "Shevarishtë" , me kulturë arë klase 6 me sipërfaqe prej : **345200m²**. Pronë e P.S.H.S.H. KOMUNA ISTOG 1/L.

MINISTRI E MASHTRIT DHE PLANIMIT HAPKONOR QARKUTAS-VEPËRSHËSI PËR SHËRBUJËT E MASHTRIT E MARRAMINSTRIT E MASHTRIT DHE PLANIMIT
 AGENCIA KADASTRALE E KOSOVËS / KADASTRAL AGENCY

CERTIFIKATË / CERTIFICATE

MIFESIA KADASTRALE / KATASTRARSKA JEDINICA / CADASTRAL UNIT : P-70806028-00367-0

Namri i Bredës / Broj Brezovi / Case Referent Number: Certificate Unit
 P-08-2019-0933
Data dhe koha e fletës / Datum i vrene izdavanja / Date and time of publication: 14.06.2019. 09:33
Komuna / Opština / Municipality: BIRËNITË / BIRËNINA / BIRANINE
Zona kadastrore / Katastarska Zona / Cadastre Zone: Zyrë Kadastrore Komune / Opštinska Katastarska Kladarska Zona
Zyra Kadastrore Komune / Opštinska Katastarska Kladarska Zona: 1009 / 1009 / 1009

A. TË DHËNAT PËR NJËSINË KADASTRALE E / PODACI O KATASTRARSKOJ JEDINICI / CADASTRAL UNIT DATA

Minuti i njësive tadaras Broj parcelosaç peritudo Cada. Unit	Ashti njësive Njësive tadaras Unit Type	Çllopi i njësive Llopi njësive Property Type	Zona BIRË G/S U/R	Sipërfaqja Površina Area (m ²)	Përshkrimi Opis Description	Krijuar në datën Uradjeno na dan Created On	Aktive/Çor Aktivno Updated
P-70806028-00367-0	PARCELLE / PARCELS / PARCEL	Udhë / Socially owned Land	Rural	345200	32018	14.12.2018	

A. ADRESA E NJËSISË KADASTRALE E / ADRESA KATASTRARSKE JEDINICE / CADASTRAL UNIT ADDRESS

Vendndërimi / adresa Pozicionimi / adresa Location / address	Kodi i zonës Adresimi / kod Zone Code	Tëpërcitja e adresës Pozicionimi / adresa Address Detail	Krijuar në datën Uradjeno na dan Created On	Aktive/Çor Aktivno Updated
SHËVARSHITË, SHËVARINA, SHËVARINISHTË		SHËVARSHITË, SHËVARINA, SHËVARINISHTË	14.12.2018	

ALILLOPI SEPERTANIL / VISA KONGRESNA / 27309 USA

Šifra šteta / Parcel Number	Tip štete / Parcel Type Of Use	Šifra šteta / Parcel No	Šifra šteta / Parcel No	Šifra šteta / Parcel No	Šifra šteta / Parcel No	Šifra šteta / Parcel No	Šifra šteta / Parcel No	Šifra šteta / Parcel No	Šifra šteta / Parcel No
1	Industrijsko / Poljoprivredno / Agriculture								

P. PRONALAC / SEŠIBELI - VIŠNJI / PRILAC - OVIŠNJI / POSIBELI

Te djevojke / Rights	Šifra šteta / Parcel No	Šifra šteta / Parcel No	Šifra šteta / Parcel No	Šifra šteta / Parcel No	Šifra šteta / Parcel No	Šifra šteta / Parcel No	Šifra šteta / Parcel No	Šifra šteta / Parcel No	Šifra šteta / Parcel No
Individual / Individual / single possessor	P.ŠH SR. KONGRESNA / 27309	99092341	99092341	99092341	99092341	99092341	99092341	99092341	99092341