



# Republika e Kosovës

Republika Kosovo - Republic of Kosovo

Qeveria - Vlada - Government

Ministria e Administrimit të Pushtetit Lokal

Ministarstvo Administracije Lokalne Samouprave

Ministry of Local Government Administration



Për :	Shpend Ahmeti, Kryetar i Komunës së Prishtinës Agim Kuleta, Kryesues i Kuvendit të Komunës së Prishtinës	
Cc:	Njësisë për Administrimin e Dokumenteve në MAPL Njësisë për administrimin e Dokumenteve në Komunë	
Përmes:	Adrijana Hodžić,, Ministre e MAPL-së Rozafa Ukimeraj, Sekretare e Përgjithshme e MAPL-së	
Nga:	Xhevat Tafa, U. D i Departamentit Ligjor dhe Monitorimit të Komunave MAPL	Datë: 15/07/2019
Lënda:	Konfirmim i ligjshmërisë së aktit të Komunës së Prishtinës	Nr.020-810
Lloji i aktit:	<input type="checkbox"/> Vendim	

I nderuar Kryetar,  
I nderuar Kryesues,

Në pajtim me Rregulloren e Qeverisë së Republikës së Kosovës Nr. 01/2016 për Shqyrtimin Administrativ të Akteve të Komunave, e në bazë të kompetencave ligjore të ministrisë të përcaktuara me ligjet bazike dhe Rregulloren e Qeverisë Nr. 02/2011 për Fushat dhe Përgjegjësitë Administrative të Zyrës së Kryeministrit dhe Ministrive, Departamenti Ligjor dhe Monitorim të Komunave i Ministrisë së Administrimit të Pushtetit Lokal ka pranuar për shqyrtim të detyrueshëm të ligjshmërisë ashtu siç parashihet me nenin 81 të Ligjit Nr. 03/L-40 Për Vetëqeverisje Lokale aktin komunal në vijim:

Vendim nr. 01-463/03-159702/19 për këmbimin e pronës se paluajtshëm të komunës pjesa kadastrale nr. 7357/3 me pronën e paluajtshme në pronësi të z. Gëzim (Sabri) Thaçit me qëllim të realizimit të planit rregullues "Muhaxhirët" Prishtinë
I miratuar më datë: 05.07.2019
I parashtruar për shqyrtim në MAPL më datë: 10.07.2019

Ministria e Administrimit të Pushtetit Lokal, pas shqyrtimit të përmbajtjes së aktit të komunës si me sipër, vlerëson se akti i komunës në aspektin procedural është në pajtim me dispozitat e legjislacionit në fuqi. Ministria e Administrimit të Pushtetit Lokal mbetet në dispozicion të komunës për çfarëdo sqarimi të mëtejshëm në lidhje me këtë vlerësim.





# Republika e Kosovës


Republika Kosovo - Republic of Kosovo

Qeveria - Vlada - Government

Ministria e Administrimit të Pushtetit Lokal

Ministarstvo Administracije Lokalne Samouprave

Ministry of Local Government Administration



Za:	Shpend Ahmeti, gradonačelnik Opštine Priština Agim Kuleta, predsedavajući Skupštine opštine Priština	
Cc:	Jedinici za upravljanje dokumentima, MALS Jedinici za upravljanje dokumentima u opštini	
Preko:	Adrijana Hodžić, ministarka MALS-a Rozafa Ukimeraj, generalna sekretarka MALS-a	
Od:	Xhevat Tafa, v.d. rukovodioca pravnog odeljenja i nadgledanje opština, MALS	Datum: 15.07.2019. Br. 020-810
Predmet:	Potvrda zakonitosti akta Opštine Priština	
Vrsta akta:	<input type="checkbox"/> Odluka	

Poštovani gradonačelniče,  
Poštovani predsedavajući,

U saglasnosti sa uredbom Vlade Republike Kosova br. 01/2016 za administrativnu raspravu akata opštine i na osnovu zakonskih ovlašćenja određenim osnovnim zakonima i uredbom Vlade br. 02/2011 o poljima administrativne odgovornosti kancelarije premijera i Ministarstva, odeljenje za zakonska pitanja i monitorisanje opština MALS-a, primilo je za obavezno razmatranje zakonitosti akta opštine kako je predviđen članom 81 Zakona br.03/L-05 o lokalnoj samoupravi:

Odluka br.01-463/03-159702/19 za razmenu opštinske nepokretne imovine, katastarska parcela br.7357/3, sa nepokretnom imovinom u vlasništvu gospodina Gezim (Sabri) Thaçi, sa svrhom realizacije regulatornog plana "Muhaxhiri" u Prištini.
Usvojena dana: 05.07.2019. godine.
Dostavljena za razmatranje MALS-u dana: 10.07.2019. godine.

Ministarstvo administracije lokalne samouprave, nakon razmatranja sadržaja gore navedenog opštinskog akta, ceni da je opštinski akt sa proceduralnog aspekta u skladu sa odredbama zakonodavstva na snazi. Ministarstvo administracije lokalne samouprave, ostaje na raspolaganju opštine za bilo kakvo dalje objašnjenje u vezi sa ovom procenom.





Republika e Kosovës  
Republika Kosova - Republic of Kosovo



Komuna e Prishtinës  
Opština Prishtina - Municipality of Prishtine

Në bazë të dispozitave të nenit 12, paragrafi 12.2, shkronja d, të Ligjit nr. 03/1 - 040, për vetëqeverisje lokale ("Gazeta zyrtare e Republikës së Kosovës", nr. 28/15, qershor 2008), neni 24, paragrafët 1, 2, dhe neni 25, paragrafët 1, 2, dhe 6 të Ligjit nr. 06/1 - 080, për dhënie në shfrytëzim dhe këmbimin e pronës së paluajtshme të zotërore e Republikës së Kosovës", nr. 10/03, prill 2019), dhe të nenit 34.1, shkronja d, të Statutit të Komunës së Prishtinës, 01.25.02.2010, kurvendri i Komunës së Prishtinës, në mbledhjen e mbajtur këtu

KOMUNË E PRISHTINË  
Opština Prishtina  
Municipality of Prishtine  
10-07-2013

Numri i dokumentit	Titulli	Drejtori	Shefi
-01-	020-810		

### V E N D I M

- I. MIRATOHET propozimi i Kryetarit të Komunës për këmbimin e pronës së paluajtshme komunale me pronën e paluajtshme në pronësi të Gëzim (Sabri) Thaçit.
- II. Prona e paluajtshme komunale që do të jepet në këmbim, ka këto karakteristika: pjesë e parcelës kadastrale nr. 7357-3, Certifikata e pronësisë, nr. P-71914059-007357-3, Zona kadastrale Prishtinë, kurse prona e paluajtshme që morret nga ky këmbim, është pjesë e parcelës kadastrale nr. 521-0, Certifikata e pronësisë, nr. P-71914050-00521-0, Zona kadastrale Matiean, në pronësi të Gëzim (Sabri) Thaçit.
- III. Këmbimi i pronës së paluajtshme është bërë pasi që nuk ekzistojnë parcela të tjera komunale të përshtatshme për realizimin e Planit rregullues "Mehashirët" në Prishtinë.
- IV. Para shpalljes publike të vendimit, do të bëhet vlerësimi i kualifikuar i vlerës së tregut të pronës së paluajtshme të Komunës dhe vlerësimi i pronës private, ku do të përcaktohen sipërfaqet e saktë të këmbimit.
- V. Mënyra dhe kushtet e këmbimit të pronës së paluajtshme do të përcaktohen me kontratë, e cila lidhet dhe nënshkruhet në mes të Kryetarit të Komunës dhe pronarit të parcelës kadastrale që do të këmbelhet.
- VI. Pronat e paluajtshme komunale që do të këmbelhen, të përshkruar në pikën II të këtij vendimi, duhet të evidentohen në librat kadastrale të Komunës.
- VII. Për zbatimin e këtij vendimi kujdesen Kryetari i Komunës, Drejtoria e Pronës dhe Drejtoria e Kadastrit e Komunës së Prishtinës.
- VIII. Pjesë përbërëse të këtij vendimi janë:
  - skicu grafike,
  - kopjet e planit dhe
  - certifikatat e njësisë kadastrale.

- IX. Ky vendim hyn në fuqi 15 ditë pas regjistrimit në Zyrën e protokollit të Ministrisë së Administrimit të Pushtetit Lokal dhe publikimit në gjuhë zyrtare në ueb-faqen e Komunës.

KUVENDI I KOMUNËS SË PRISHTINËS  
01-463/03-159702/19, më 08.07.2019

KRYESUESI I KUVENDIT  
Agim Kuleta







Republika e Kosovës

Republika Kosovo - Republic of Kosovo  
Qeveria - Vlada - Government

MINISTRIA E MJEDESI DHE PLANIFIKIMIT HAFESINOR / MINISTARSTVO SREDINE I PROSTORNOG PLANIRANJA / MINISTRY OF ENVIRONMENT AND SPATIAL PLANNING  
AGJENCIA KADASTRALE E KOSOVËS / KATASTRARSKA AGENCIA KOSOVA / KOSOVO CADASTRAL AGENCY

CERTIFIKATË / CERTIFIKAT / CERTIFICATE

NJËSIA KADASTRALE / KATASTRARSKA JEDINICA / CADASTRAL UNIT : P-71914059-07357-3

Numri i Radës / Broj Predmet / Case Referent Number:  
Data dhe koha e lëshimit / Datum i vreme izdavanja / Date and time of submission:  
Komuna / Opština / Municipality:  
Zona kadastrale / Katastrarska Zona / Cadastral Zone:  
Zyra Kadastrale Komunale / Opštinska Katastrarska Kancelarija / Municipal Cadastral Office: Prishtinë / Prishtina / Prishtinë

011-942/03-0114627/19  
21.05.2019 - 11:44  
Prishtinë / Prishtina / Prishtinë  
PRISHTINË / PRISTINA / PRISHTINE

A. TË DHËNAT PËR NJËSINË KADASTRALE / PODACI O KATASTRARSKOJ JEDINICI / CADASTRAL UNIT DATA

Numri i njësisë kadastrale Broj katastrarske jedinice Cad. Unit No.	Tipi i njësisë Vrsta jedinice Unit Type	Tipi i pronës Vrsta imovine Property Type	Zona UR G/S UR	Sipërfaqja Površina Area (m <sup>2</sup> )	Përshkrim Opis Description	Krijuar më datën Uradjeno na dan Created On	Azhuruar Ažurirano Updated
P-71914059-07357-3	PARCELE / PARCELA / PARCEL	Prone shqiptare / Društvena imovina / Socially owned Land	Urban	377	201-1997		

A.1 ADRESA E NJËSISË KADASTRALE / ADRESA KATASTRARSKE JEDINICE / CADASTRAL UNIT ADDRESS

Vendbanim - adresa Prebivalište - adresa Resident - address	Kodi Postal Poštanski Kod Postal Code	Hollësitë e adresës Pojedinačni adresi Address Details	Azhuruar Ažurirano Updated
LORD BAURON / LORD BAURONI		LORD BAURONI	



**A.2 LLOJI I SHPRYTËZIMIT / VRSTA KORISCENJIA / TYPE OF USE**

Numri Broj Number	Lloji i shprytëzimit të parcesës Vrsta koriscenja parcelle Parcel Type Of Use	Shtypëzimi aktual i parcesës Trenutia koriscenja parcelle Parcel Current Use	Kualiteti i klasës Kvaliteti i klase Quality Class	Sipërfaqja (m <sup>2</sup> ) Površina Area (m <sup>2</sup> )
1	Infrastruktura infrastruktura li frastrukture	Rrugë/Put/Road		377

**B. PRONARI/POSEDUESI - VLASNIK/DRŽALAC - OWNER/POSSESSOR**

Ë drejtat Prava Rights	Emri Ime Name	Nr. personal Lent broj ID No.	Vendbanimi Prebivaliste Resident	Kodi postai postanski kod Postal code	Hollësi e adresës Pojedinačni adrese Address details	Pjesa e pronës Deo imovine Share quota	Pershkrimi Opis Description	Azhuruar Ažurirano Updated
Posehimi individual / Individualna Drzavna / single possessor	P.SH. RRUGE KK-PRISHTINA	KCID.047520	PRISHTINE / PRISHTINE / PRISHTINE /		10	1/1	201-1597	





Republika e Kosovës

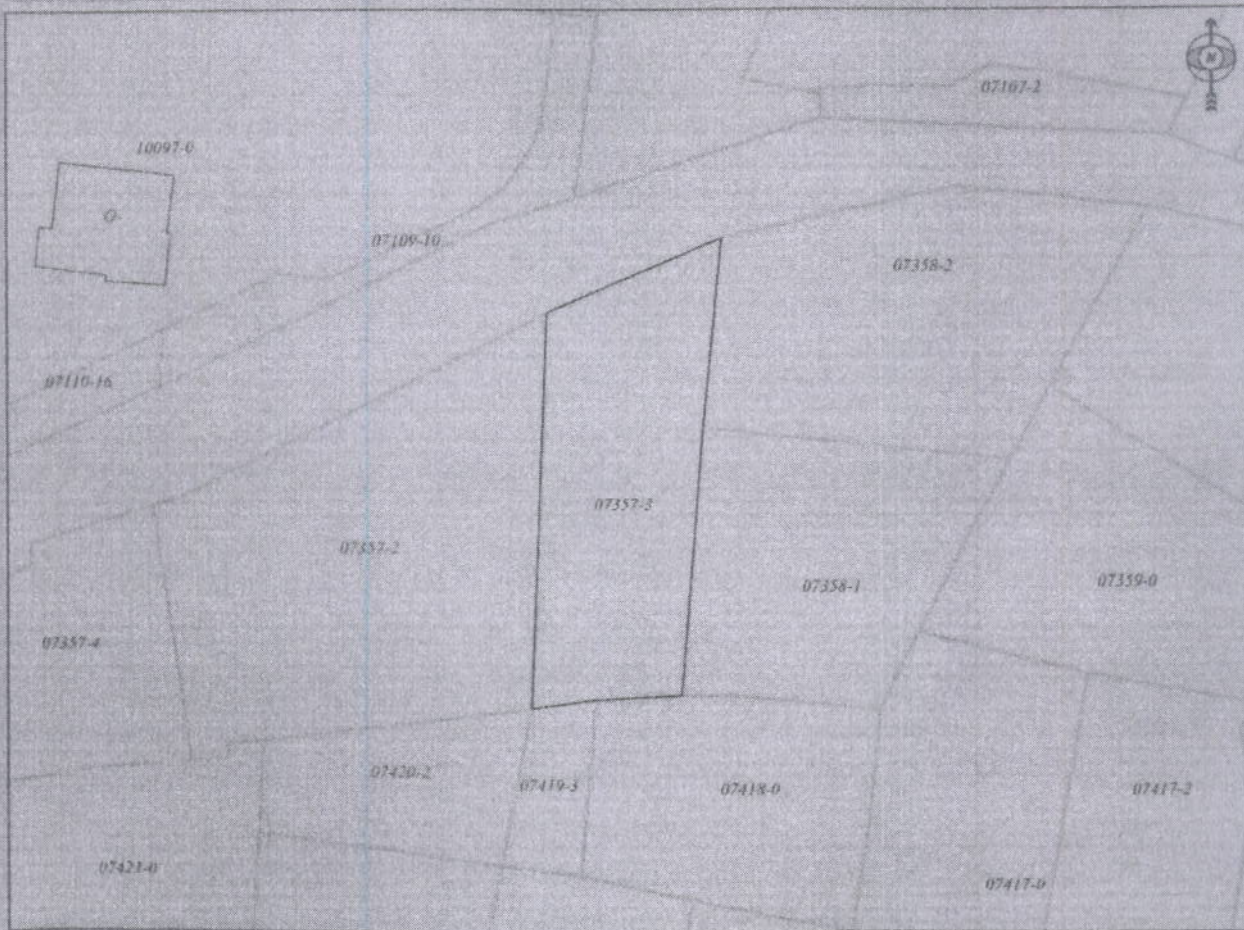
Republika Kosova-Republic of Kosovo  
Qeveria -Vlada-Government

Ministria e Mjedisit dhe Planifikimit Hapësinor /Ministarstvo Sredine i Prostornog Planiranja/Ministry of Environment and Spatial Planning  
AGJENCIA KADASTRALE E KOSOVËS/ KATASTARSKA AGENCIJA KOSOVA/ KOSOVA CADASTRAL AGENCY

KOPJA E PLANIT / KOPIJA PLANA / COPY PLAN

Zyra Kadastrale Komunale/ Opštinska Katastarska Kancelarija /Municipal Cadastral Office : PRISHTINË  
Zona Kadastrale / Katastarska Zona / Cadastral Zone: Prishtinë

Njesia/Jedinica/Unit	Tipi/Vrsta/Type	Sipërfaqja/Povšina/Area m2
P-71914059-07357-3	Parcelë / Parcela / Parcel	377,0



Shkalla/Razmera/Scale 1:500

Punoi/Obradio/Created:

Data/ Data/Date: 21.05.2019


Koha/ Vreme/ Time: 11.51.52

Nenshkrimi/Potpis/Siganture:

Shënimi/Beleška/Note:

Aprovoi/Usvojio/Approved: Drejtori/Direktor/Director

Nenshkrimi/Potpis/Siganture:







Republika e Kosovës  
Republic of Kosovo  
Qeveria - Vlada - Government

MINISTRIA E MJEDISIT DHE PLANIFIKIMIT HAPËSINOR / MINISTARSTVO SREDINE I PROSTORNOG PLANIRANJA / MINISTRY OF ENVIRONMENT AND SPATIAL PLANNING  
AGJENCIA KADASTRALE E KOSOVËS / KATASTARSKA AGENCIJA KOSOVA / KOSOVO CADASTRAL AGENCY

CERTIFIKATË / CERTIFIKAT / CERTIFICATE

NJËSIA KADASTRALE / KATASTARSKA JEDINICA / CADASTRAL UNIT : P-71914050-00521-0

Numri i Hënës / Broj Predmeti / Case Referent Number:  
Data dhe koha e lëshimit / Datum i vreme izdavanja / Date and time of submission:  
Komuna / Opština / Municipality:  
Zona kadastrale / Katastarska Zona / Cadastral Zone:  
Zyra Kadastrale Komunale / Opštinska Katastarska Kancelarija / Municipal Cadastral Office: Prishtinë / Priština / Prishtinë

911-942/03-0114627/19  
21.05.2019 - 11.42  
Prishtinë / Priština / Prishtinë  
MATIÇAN / MATIČANE / MATIČAN

A. TË DHËNAT PËR NJËSINË KADASTRALE / PODACI O KATASTARSKOJ JEDINICI / CADASTRAL UNIT DATA

Numri i njësive kadastrale Broj katastarske jedinice Cad. Unit. No.	Tipi i njësive Vrsta jedinice Unit Type	Flori i pronës Vrsta imovine Property Type	Zona U/R GIS U/R	Sipërfaqja Površina Area (m <sup>2</sup> )	Përshkrim Ops Description	Krijuar në datën Uradjeno na dan Created On	Azhuruar Ažurirano Updated
P-71914050-00521-0	PARCELE / PARCELA / PARCEL	Pronë private / Privatno imovina / Privately owned Land	Rural	917	KONTR.SHTETL.VR.NR.408/2011 DT.20.01.2011 AKT.V.I D.K.GJOU NR.92/S22 DT.09.04.2011		

A.1 ADRESA E NJËSISË KADASTRALE / ADRESA KATASTARSKË JEDINICE / CADASTRAL UNIT ADDRESS

Vendbanimi - adresa Prebivalište - adresa Resident - address	Kodi Postal Poštanski Kod Postal Code	Hollësitë e adresës Pojediništi adresa Address Details	Krijuar në datën Uradjeno na dan Created On	Azhuruar Ažurirano Updated
NJELMËSINA/NJELMESINA/NJELMESINA		NJELMËSINA		



**A.2 LLOJIT SHRYTYEZIMIT / VRSTA KORISCENJA / TYPE OF USE**

Numri Broj Number	Lloji i shrytyezimit te parcelës Vrsta koriscenja parcelë Parcel Type Of Use	Shrytyezimi aktual i parcelës Trenutno koriscenje parcelë Parcel Current Use	Kualiteti i klases Kvaliteti klase Quality Class	Siperfaqja (m <sup>2</sup> ) Površina (m <sup>2</sup> ) Area (m <sup>2</sup> )
1	Bujqësore-Poly. privedno. Agriculture	Livadhel Meadow	LIVCH I Klases 3 Livada 3. Class/3rd Class Meadow	917

**B. PRONAR/POSEDUESI - VLASNIK/DRZALAC - OWNER/POSSESSOR**

Të drejtat Prava Rights	Emri Ime Name	Nr. personal Licim broj ID. No.	Vendbanimi Prebivaliste Resident	Kodi postaj Poštanski kod Postal code	Hollësitë e adresës Pojedinačni adresë Address details	Pjesa e pronës Deo imovine Share quota	Pershkrimi Opis Description	Azhuruar Azurirano Updated
Posedim individual / Individualna Dravina / single possession	Thaqi Gëzhan (Sabri)	1174518102	SAPNIQ / SOPNIQ / SOPNIQ /		Sapniq	1/1	218/2019 AKTIVENDIM I ZK NR. 011-403-2/1410 DT. 14.05.2019	16.05.2019





Republika e Kosovës

Republika Kosovo-Republic of Kosovo  
Qeveria -Vlada-Government

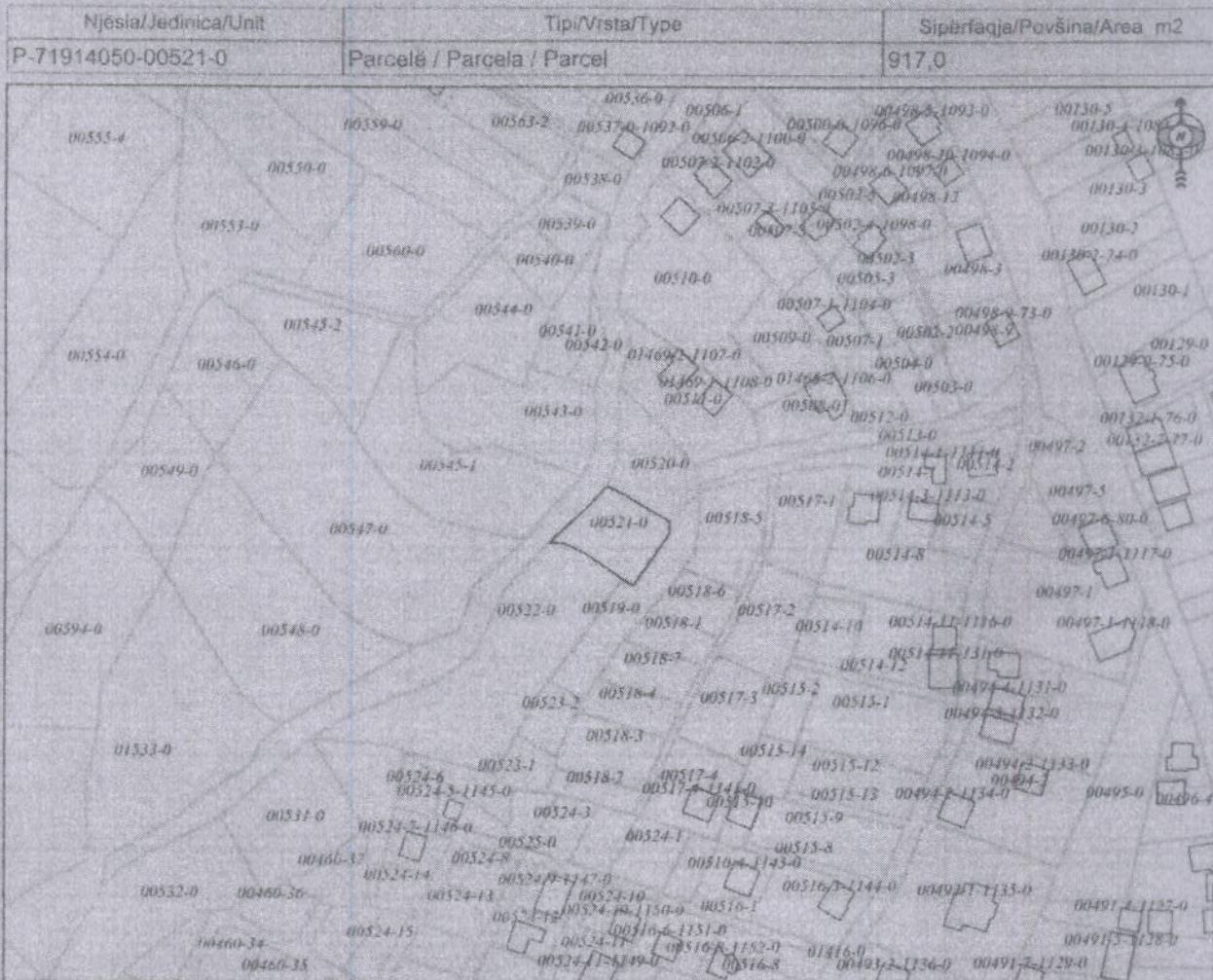
Ministria e Mjedisit dhe Planifikimit Hapësinor /Ministarstvo Sredine i Prostornog Planiranja/Ministry of Environment and Spatial Planning

AGJENCIA KADASTRALE E KOSOVËS/ KATASTARSKA AGENCIJA KOŠOVA/ KOSOVA CADASTRAL AGENCY

KOPJA E PLANIT / KOPIJA PLANA / COPY PLAN

Zyra Kadastrale Komunale/ Opštinska Katastarska Kancelarija /Municipal Cadastral Office : PRISHTINE

Zona Kadastrale / Katastarska Zona / Cadastral Zone: Matigan



Shkalla/Razmera/Scale: 1:2500

Punoi/Obradio/Created:

Data/ Data/Date: 21.05.2019


Koha/ Vreme/ Time: 11:57:19

Nëshkrimi/Potpis/Siganture:

Shënim/Beleška/Note:

Aprovoi/Usvojio/Approved: Dretori/Direktor/Director

Nëshkrimi/Potpis/Siganture:





Prona Private

Numri i parcelës: P-71914050-00521-0

Sipërfaqja: 917m<sup>2</sup>

Pronar: Gëzim (Sabri) Thaqi

Lagjja/Fshati: Matican-Prishtinë

Adresa (Famir Ndoqi)

Sipërfaqja për këmbim: 364 m<sup>2</sup>

Prona Publike

Numri i parcelës: P-71914059-07357-3,


Sipërfaqja: 377m<sup>2</sup>

Pronari: P. Sh. Rrugë K. K. Prishtinë

Lagjja/Fshati: Muhaxhirët-Prishtinë

Adresa (Arkitekt Karl Gega)

Sipërfaqja për këmbim: 364m<sup>2</sup>



■ — Prona Private.

■ — P.Sh.K.K. Prishtinë  
Prishtinë, 17.05.2019

Punoi: Masc. Adnan Berisha-zyrtar i lartë për geodezi



Prona Private

Numri i parcelës: P-71914050-00521-0

Sipërfaqja: 917m<sup>2</sup>

Pronar: Gëzim (Sabri) Thaqi

Lagjja/Fshati: Matiqan-Prishtinë

Adresa (Fatmir Ndoqi)

Sipërfaqja për këmbim: 364 m<sup>2</sup>

Prona Publike

Numri i parcelës: P-71914059-07357-3,

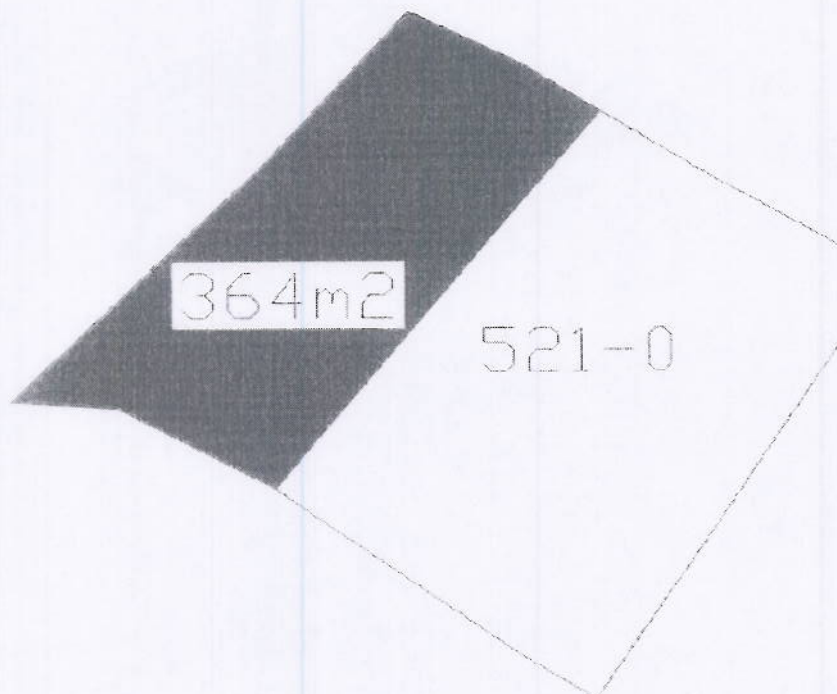
Sipërfaqja: 377m<sup>2</sup>

Pronari: P. Sh. Rrugë K. K. Prishtinë

Lagjja/Fshati: Muhaxhirët-Prishtinë

Adresa (Arkitekt Karl Gega)

Sipërfaqja për këmbim: 364m<sup>2</sup>



■ — Prona Private.

■ — P.Sh.K.K. Prishtinë  
Prishtinë, 17.05.2019

Punoi: Masc. Adnan Berisha-zyrtar i lartë për gjeodezi