



## Republika e Kosovës

Republika Kosovo - Republic of Kosovo

Qeveria - Vlada - Government

Ministria e Administrimit të Pushtetit Lokal

Ministarstvo Administracije Lokalne Samouprave

Ministry of Local Government Administration

Për :	<b>Smajl Latifi</b> , Kryetar i Komunës së Rahovecit <b>Afrim Dina</b> , Kryesues i Kuvendit të Komunës së Rahovecit
Cc:	Njësisë për Administrimin e Dokumenteve në MAPL Njësisë për administrimin e Dokumenteve në Komunë
Përmes:	<b>Adrijana Hodžić</b> , Ministre e MAPL-së <b>Rozafa Ukimeraj</b> , Sekretare e Përgjithshme e MAPL-së
Nga:	<b>Xhevat Tafa</b> , U.d Udhëheqës i Departamentit Ligjor dhe Monitorim të Komunave MAPL
Lënda:	Konfirmim i ligjshmërisë së Aktit të Kuvendit të Komunës së Rahovecit
Lloji i aktit:	Vendim
	Datë: 06/08/2019 Nr. 020-857

I nderuar Kryetar,  
I nderuar Kryesues,

Në pajtim me Rregulloren e Qeverisë së Republikës së Kosovës Nr. 01/2016 për Shqyrtimin Administrativ të Akteve të Komunave, e në bazë të kompetencave ligjore të ministrisë të përcaktuara me ligjet bazike dhe Rregulloren e Qeverisë Nr. 02/2011 për Fushat dhe Përgjegjësitë Administrative të Zyrës së Kryeministrit dhe Ministrive, Departamenti Ligjor dhe Monitorim të Komunave i Ministrisë së Administrimit të Pushtetit Lokal ka pranuar për shqyrtim të detyrueshëm të ligjshmërisë ashtu siç parashihet me nenin 81 të Ligjit Nr. 03/L-040 Për Vetëqeverisje Lokale aktin komunal në vijim:

Vendim Nr. 2332 për dhënien në shfrytëzim afatshkurtër
I miratuar më datë: 30.07.2019
I parashtruar për shqyrtim në MAPL më datë: 30.07.2019

Ministria e Administrimit të Pushtetit Lokal pas shqyrtimit të aktit të komunës si më sipër, vlerëson se akti i komunës në aspektin procedural **është në pajtim me dispozitat e legjislacionit në fuqi** dhe si i tillë mund të prodhojë efekte juridike. Ministria e Administrimit të Pushtetit Lokal mbetet në dispozicion të komunës për çfarëdo sqarimi të mëtejshëm në lidhje me këtë vlerësim.





**Republika e Kosovës**  
**Republika Kosovo - Republic of Kosovo**  
**Qeveria - Vlada - Government**  
*Ministria e Administrimit të Pushtetit Lokal*  
*Ministarstvo Administracije Lokalne Samouprave*  
*Ministry of Local Government Administration*

Za :	<b>Smalj Latifi</b> , gradonačelnik Opštine Orahovac, <b>Afrim Dina</b> , predsedavajući Skupštine opštine Orahovac,
Cc:	Jedinica za upravljanje dokumentima u MALS-u Jedinica za upravljanje dokumentima u opštini
Preko:	<b>Adrijana Hodžić</b> , ministarka MALS-a, <i>B.F. Hodžić</i> <b>Rozafa Ukimeraj</b> , generalna sekretarka u MALS-u, <i>Rozafa Ukimeraj</i>
Od:	<b>Xhevat Tafa</b> , v.d rukovodilac Odeljenja za zakosnka pitanja i monitorisanje opština, MALS Datum: 06/08/2019
Predmet:	Potvrda zakonitosti Odluke Skupštine opštine Orahovac, Br. 020-857
Vrsta akta:	Odluka Skupštine opštine Orahovac

Poštovani gradonačelnice,  
Poštovani predsedavajući,

U saglasnosti sa Uredbom Vlade Republike Kosova br.01/2016 za administrativno razmatranje opštinskih akata, i na osnovu zakonskih nadležnosti ministarstva, određenim osnovnim zakonima i Uredbom Vlade br.02/2011 o poljima administrativne odgovornosti Kancelarije premijera i ministarstva, Odeljenju za pravna pitanja i monitorisanje opština Ministarstva administracije lokalne samouprave dostavljen je sledeći opštinski akt za obavezno razmatranje zakonitosti, onako kako je predviđeno članom 81. Zakona br.03/L-040 o lokalnoj samoupravi:

Odluka br.2332 za davanje na kratkoročno korišćenje.
Usvojena dana: 30.07.2019.
Dostavljena MALS-u na razmatranje dana: 30.07.2019.

Ministarstvo administracije lokalne samouprave nakon razmatranja sadržaja gore navedenog opštinskog akta, procenjuje da je isti **u skladu sa odredbama zakonodavstva na snazi** i kao takav može proizvesti punopravni učinak. Ministarstvo administracije lokalne samouprave stoji na raspolaganju opštini za bilo kakvo dodatno objašnjenje u vezi sa ovom procenom.





Nr. i prot. 2332 Më 30.07.2019  
Br. prot. Di.  
RAHOVEC - ORAHOVAC

Në mbështetje të nenit 12 paragrafi 2 shkronja (d) të Ligjit për Vetëqeverisje Lokale të Kosovës Nr.03/L-040 ("Gazeta zyrtare e Republikës së Kosovës" Nr.28/ 2008), nenit 5, nenit 6 paragrafi 1 pika 1.1 dhe nenit 8 paragrafi 1 pika 1.1 të Ligjit Nr. 06/L-092 për Dhënie në Shfrytëzim dhe Këmbimin e Pronës së Paluajtshme të Komunës ("Gazeta zyrtare e Republikës së Kosovës" Nr. 10/2019), nenit 10, 39, 40, 46, 57 dhe nenit 94 paragrafi 1, 2 dhe 3 të Statutit të Komunës së Rahovecit Nr. 1005 të datës 29.03.2017, Kuvendi i Komunës së Rahovecit në mbledhjen e mbajtur me datë 30.07.2019, merr këtë:

### VENDIM

#### Për dhënie në shfrytëzim afatshkurtër

1. Miratohet propozimi i Kryetarit të Komunës Nr. 01/282/19 i datës 10.07.2019 dhe merret vendimit paraprak për dhënie e pronës së paluajtshme të Komunës në shfrytëzim personave fizik dhe juridik dhe zhvillimin e procedurave të ankandit publik për dhënie në shfrytëzim afat shkurtër nga 1 (një) deri në 15 (pesëmbëdhjetë) vite.
2. Pronat e paluajtshme për dhënie në shfrytëzim, të cekur në pikën 1 të këtij vendimi, është në zonën kadastrale Xërxë, në vendin e quajtur SKAJA dhe SUGA-KOD PUTA, e evidentuar P.S.H.E Kosovës KK Rahovec me sipërfaqe të përgjithshme prej 8951m<sup>2</sup> (tetë mijë e nëntëqind e pesëdhjetë e një metra katror) dhe në shfrytëzim jepet vetëm objekti në sipërfaqe prej 1464 m<sup>2</sup> (një mijë e katërqind e gjashtëdhjetë e katër metra katrorë) i cili gjendet në parcelat kadastrale si më poshtë:
  - 2.1. Parcela kadastrale sipas Çertifikatës së pronësisë P-71510033-01039-0, arë e klasës 4 në sipërfaqe prej 6506 m<sup>2</sup>.
  - 2.2. Parcela kadastrale sipas Çertifikatës së pronësisë Nr. P-71510033-01036-2, arë e klasës 4 me sipërfaqe prej 2445 m<sup>2</sup>.
3. Pronat e paluajtshme për dhënie në shfrytëzim, të cekur në pikën 1 të këtij propozimi, janë në zonën kadastrale Xërxë në vendin e quajtur SKAJA dhe SUGA-KOD PUTA, objekti i destinuar për zhvillimin e aktiviteteve biznesore, e evidentuar P.S.H. E Kosovës KK Rahovec me sipërfaqe të përgjithshme prej 13967m<sup>2</sup> (trembëdhjetë mijë e nëntëqind e gjashtëdhjetë e shtatë metra katror) dhe në shfrytëzim jepen vetëm objektet në sipërfaqe prej 1116 m<sup>2</sup> (një mijë e njëqind e gjashtëmbëdhjetë metra katrorë) i cili gjendet në parcelat kadastrale si më poshtë:
  - 3.1. Parcela kadastrale sipas Çertifikatës së pronësisë Nr. P-71510033-01039-0, arë e klasës 4 me sipërfaqe prej 6506 m<sup>2</sup>.
  - 3.2. Parcela kadastrale sipas Çertifikatës së pronësisë Nr. P-71510033-01036-2, arë e klasës 4 me sipërfaqe prej 2445 m<sup>2</sup>.
  - 3.3. Parcela kadastrale sipas Çertifikatës së pronësisë Nr. P-71510033-01043-1, kullosë e klasës 3 me sipërfaqe prej 5016 m<sup>2</sup>.



4. Qëllimi i dhënies në shfrytëzim të pronës së paluajtshme të Komunës të cekur në pikën 2 dhe 3 të këtij vendimi, është ruajtja dhe rritja e vlerës së pronës publike komunale dhe interes i përgjithshëm, të cilat do të lehtësojnë ushtrimin e veprimtarisë biznesore dhe dhënia e mundësisë qytetarëve për vetëpunësim.
5. Afati kohor për dhënien e pronës së paluajtshme komunale, të cekur në pikën 2 dhe 3 të këtij vendimi është afatshkurtër në periudhën pesëmbëdhjetë (15) vite.
6. Komuna e Rahovecit e ruan të drejtën kur do herë që sipas nevojës, për realizimin e interesave publike të Komunës të ndryshoj kontratën me përfituesin e pronës së dhënë në shfrytëzim.
7. Prona e paluajtshme në fjalë nuk e ndërron titullarin juridik, pronarë i saj mbetet Kuvendi Komunal i Rahovecit dhe si e tillë ajo nuk mund t'i jepet personit të tretë në shfrytëzim nga ana e shfrytëzuesit, nuk mund të tjetërsohet, nuk mund të jetë objekt i ndonjë barre tatimore apo çfarëdo ngarkese tjetër mbi këtë pronë.
8. Çmimi fillestar i pronës komunale të cekur në pikën 1 dhe 2 të këtij vendimi mbi baza mujore, përcaktohet nga komisioni vlerësues i ofertave për dhënien e pronës së paluajtshme të Komunës në Shfrytëzim afatshkurtër dhe afatgjatë sipas vlerës së përcaktuar në Rregulloren 01. Nr.576 datë 28.02.2017 për Taksa, Tarifa, Ngarkesa dhe Gjoha.
9. Obligohen Drejtoria për Ekonomi, Zhvillim dhe Turizëm, Drejtoria për Gjeodezi, Kadastër dhe Pronë dhe Zyra e Prokurimit që në bashkëpunim me komisionin vlerësues të ofertave për dhënien e pronës së paluajtshme të Komunës në Shfrytëzim afatshkurtër dhe afatgjatë që të zhvilloj procedurat e ankandit publik në përputhje me dispozitat e Ligjit Nr. 06/L-092 për Dhënien në Shfrytëzim dhe Këmbimin e Pronës së Paluajtshme të Komunës.
10. Obligohet Kryetari i Komunës që pas përfundimit të procedurave të ankandit publik nga Komisioni për zhvillimin e Procedurave të dhënies në shfrytëzim të pronës së paluajtshme komunale afatshkurtër dhe afatgjatë, të përcaktoj me kontratë të veçantë të drejtat dhe përgjegjësitë e Komunës dhe përfituesit të pronës së dhënë në shfrytëzim.
11. Procedura për dhënien e pronës së paluajtshme në pronësi të Komunës në shfrytëzim afatshkurtër, realizohet përmes ankandit publik.
12. Pas miratimit nga Kuvendi i Komunës së Rahovecit, ky vendim hyn në fuqi 15 ditë pas dërgimit në autoritetin mbikëqyrës MAPL-në dhe 7 ditë pas shpalljes publike në ueb-faqen e Komunës së Rahovecit.

**Vendimi u dërgohet:**

- MAPL-së dhe
- Arkivit.

**KUVENDI I KOMUNËS NË RAHOVEC**

01 Nr. 2332  
Rahovec: 30.07.2019







# Republika e Kosovës

Republika Kosova-Republic of Kosova

Qeveria -Vlada-Government

Ministria e Mjedisit dhe Planifikimit Hapësinor /Ministarstvo Sredine i Prostornog Planiranja/Ministry of Environment and Spatial Planning

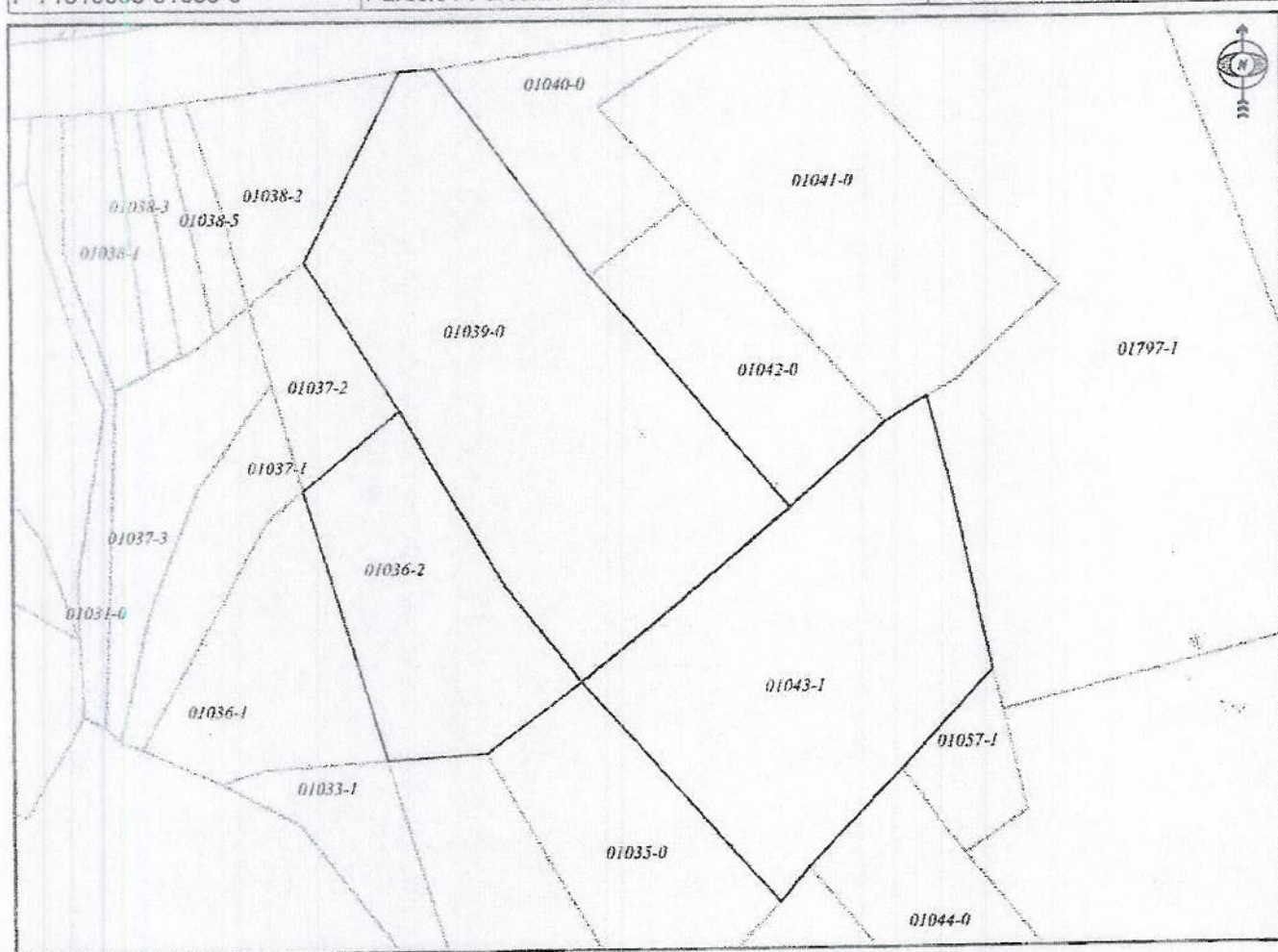
AGJENCIA KADASTRALE E KOSOVËS/ KATASTARSKA AGENCIJA KOSOVA/ KOSOVA CADASTRAL AGENCY

## KOPJA E PLANIT / KOPIJA PLANA / COPY PLAN

Zyra Kadastrale Komunale/ Opštinska Katastarska Kancelarija /Municipal Cadastral Office : RAHOVEC

Zona Kadastrale / Katastarska Zona / Cadastral Zone: Xërxë

Njësia/Jedinica/Unit	Tipi/Vrsta/Type	Sipërfaqja/Povšina/Area m2
P-71510033-01043-1	Parcelë / Parcela / Parcel	5016,0
P-71510033-01036-2	Parcelë / Parcela / Parcel	2445,0
P-71510033-01039-0	Parcelë / Parcela / Parcel	6506,0



Shkalla/Razmera/Scale: 1:1490

Punoi/Obradio/Created:

Data/ Data/Date: 03.07.2019

Koha/ Vreme/ Time: 09:48:09

Nënshkrimi/Potpis/Siganture:

Shënim/Beleška/Note:



Aprovoll/Usvojilo/Approved: Drejtori/Direktor/Director

Nënshkrimi/Potpis/Siganture:





# Republika e Kosovës

Republika Kosova-Republic of Kosovo  
Qeveria -Vlada-Government

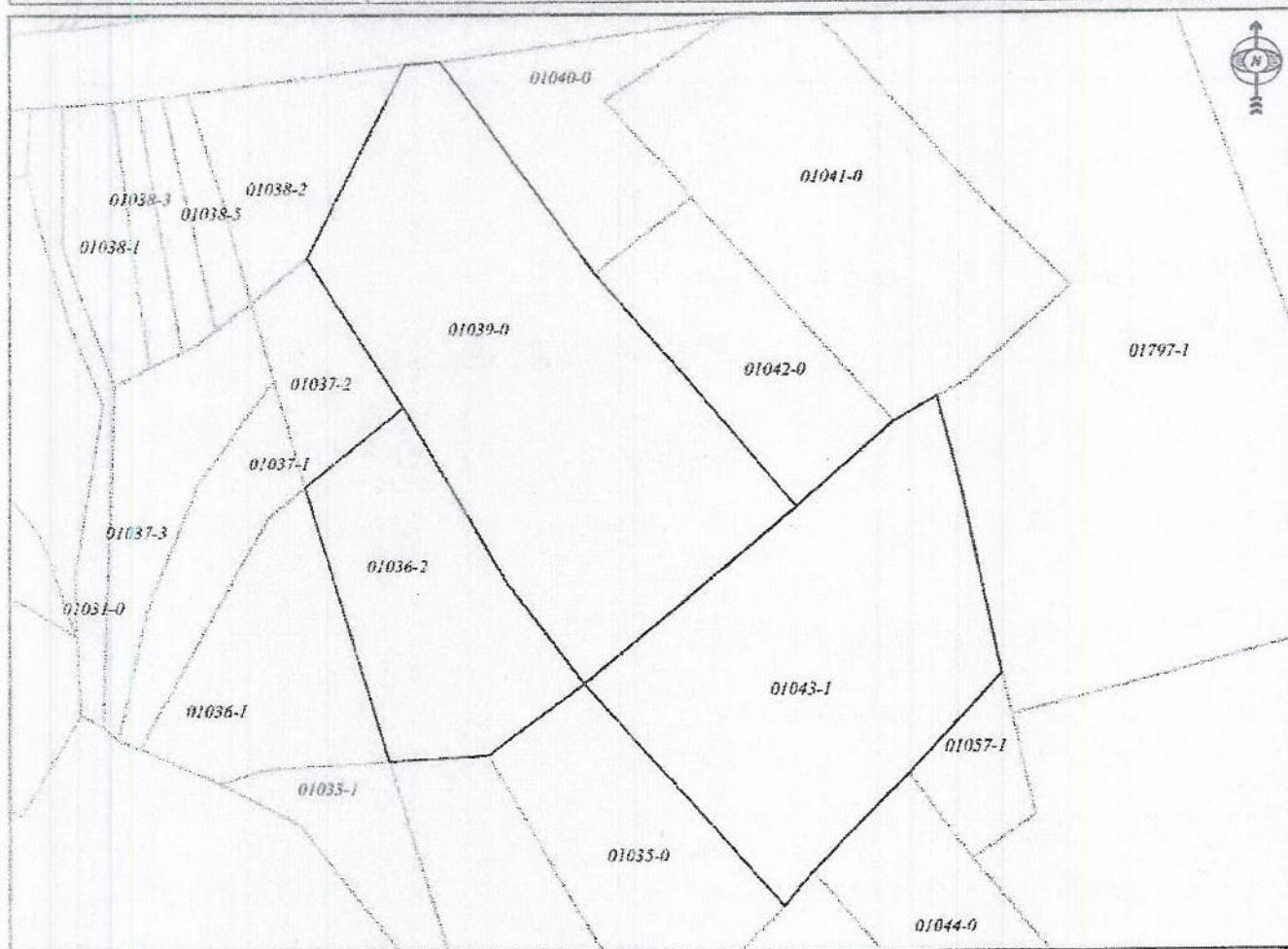
Ministria e Mjedisit dhe Planifikimit Hapësinor /Ministarstvo Sredine i Prostornog Planiranja/Ministry of Environment and Spatial Planning  
AGJENCIA KADASTRALE E KOSOVËS/ KATASTARSKA AGENCIJA KOSOVA/ KOSOVA CADASTRAL AGENCY

## KOPJA E PLANIT / KOPIJA PLANA / COPY PLAN

Zyra Kadastrale Komunale/ Opštinska Katastarska Kancelarija /Municipal Cadastral Office : RAHOVEC

Zona Kadastrale / Katastarska Zona / Cadastral Zone: Xërxë

Njësia/Jedinica/Unit	Tipi/Vrsta/Type	Sipërfaqja/Povšina/Area m2
P-71510033-01043-1	Parcelë / Parcela / Parcel	5016,0
P-71510033-01036-2	Parcelë / Parcela / Parcel	2445,0
P-71510033-01039-0	Parcelë / Parcela / Parcel	6506,0



Shkalla/Razmera/Scale: 1:1490

Punoi/Obrađio/Created:

Data/ Data/Date: 03.07.2019

Koha/ Vreme/ Time: 09:48:09

Nënshkrimi/Potpis/Siganture:

Shënim/Belaška/Note:

Aprovu/Usvojio/Approved: Direktor/Direktor/Director

Nënshkrimi/Potpis/Siganture:







Republika e Kosovës  
Republic of Kosovo  
Gevëritë - Vlada - Government

MINISTRIA E MËDITSHIT DHE PLANIMITIT HAPËSINOR / MINISTARSTVO SHEDINE I PROSTORNOG PLANIRANJA / MINISTRY OF ENVIRONMENT AND SPATIAL PLANNING  
AGJENCIA KADASTRALE E KOSOVËS / KATASTARSKA AGENCIJA KOSOVA / KOSOVO CADASTRAL AGENCY

CERTIFIKATË / CERTIFICATE

NJËSIA KADASTRALE / KATASTARSKA JEDINICA / CADASTRAL UNIT : P-71510033-01036-2

Numri i hendës / Broj Predmet / Case Referent Number: 08-106/2019  
Data dhe koha e lëshimit / Datum i vreme izdavanja / Date and time of submission: 03.07.2019 - 09:38  
Komuna / Opština / Municipality: Rahovec / Oraševac / Rahovec  
Zona kadastrale / Katastarska Zona / Cadastral Zone: XËRRE / ZRZE / XËRRE  
Zyra Kadastrale Komunale / Opštinska Katastarska Kancelarija / Municipal Cadastral Office: Rahovec / Oraševac / Rahovec

A. TË DHËNAT PËR NJËSINË KADASTRALE / PODACI O KATASTARSKOJ JEDINICI / CADASTRAL UNIT DATA

Numri i njësisë kadastrale Broj katastarske jedinice Cad. Unit. No.	Lloji i njësisë Vista jedinice Unit Type	Lloji i prorisë Vrsta imovine Property Type	Zona U/R GIS U/R	Sipërfaqja Površina Area (m <sup>2</sup> )	Peshkrim Opis Description	Krijuar me datën Urađeno na dan Created On	Azhuruar Ažurirano Updated
P-71510033-01036-2	PARCELE / PARCELA / PARCEL	Dritshëcan Imovina / Socially owned Land		2445			

A.1 ADRESA E NJËSISË KADASTRALE / ADRESA KATASTARSKE JEDINICE / CADASTRAL UNIT ADDRESS

Vendbanimi - adresa Prebivalište - adresa Resident - address	Kodi Postal Poštanski Kod Postal Code	Hollësitë e adresës Pojednostni adrese Address Details	Krijuar me datën Urađeno na dan Created On	Azhuruar Ažurirano Updated
SUGA-KOD PUTA/SUGA-KOD PUTA/SUGA-KOD PUTA		SUGA-KOD PUTA		



**A.2 LLOJTI I SHRYTYEZIMIT / VRSTA KORISCENJA / TYPE OF USE**

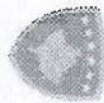
Numri Broj Number	Lloji i shrytyezimit te parcelës Vrsta koriscenja parcelë Parcel Type Of Use	Shrytyezimi aktual i parcelës Trenutno koriscenje parcelë Parcel Current Use	Kualiteti i klases Kvalitet klase Quality Class	Sipërfaqja Përfaqja Area (m <sup>2</sup> ) (m <sup>2</sup> )
1	Bujqesore/Poljopririve/edno/Agriculture	Araç/Nive/Arable	Art E Klases 4/Njiva 4 Klase/4th Class Arable I and	2445

**B. PRONAR/POSEDUESI - VLASNIK/DRZALAC - OWNER/POSSESSOR**

Te drejtat Prava Rights	Emri Imer Name	Nr. personal Liceni broj ID. No.	Vendbanimi Prebivaliste Resident	Kodi postar Postanski kod Postal code	Hollishte e adresës Pojednostavni adrese Address details	Pjesa e proris Dio imovine Share quota	Pershkrimi Opis Description	Azhuruar Azurirano Updated
Posecban individual / Individuálna Drzavina / single possessor	P.S.H.E KOSOV.K.K.RAHOVEC	KCID1504066.	XËRXXE / XËRXXE / XËRXXE /		XËRXXE	1/1		







Republika e Kosovës  
Republic of Kosovo  
Government

MINISTRIA E MËDIJST DHE PLANIFIKIMIT HAPËSINOR / MINISTARSTVO SREDINE I PROSTORNOG PLANIRANJA / MINISTRY OF ENVIRONMENT AND SPATIAL PLANNING  
AGJENCIA KADASTRALE E KOSOVES / KATASTARSKA AGENCIJA KOSOVA / KOSOVO CADASTRAL AGENCY

### CERTIFIKATË / CERTIFIKAT / CERTIFICATE

NJËSIA KADASTRALE / KATASTARSKA JEDINICA / CADASTRAL UNIT : P-71510033-01043-1

Numri i lëndës / Broj Predmet / Case Referent Number: 08-106/2019  
Data dhe koha e kështimit / Datum i vreme izdavanja / Date and time of submission: 03.07.2019 - 09:40  
Komuna / Opština / Municipality: Rahovec / Oraševac / Rahovec  
Zona kadastrale / Katastarska Zona / Cadastral Zone: XERXË / ZRZE / XERXË  
Zyra Kadastrale Komune / Opštinska Katastarska Kancelarija / Municipal Cadastral Office: Rahovec / Oraševac / Rahovec

#### A. TË DHËNAT PËR NJËSINË KADASTRALE / PODACI O KATASTARSKOJ JEDINICI / CADASTRAL UNIT DATA


Numri i njësistë kadastrale Broj katastarske jedinice Cad. Unit. No.	Lloji i njësistë Vrsta jedinice Unit Type	Lloji i pronës Vrsta imovine Property Type	Zona U/R C/S U/R	Sipërfaqja Površina Area (m <sup>2</sup> )	Përshkrim Opis Description	Krijuar më datën Urađeno na dan Created On	Azhuruar Aktualizirano Updated
P-71510033-01043-1	PARCELË / PARCELA / PARCEL	Pronë shpërndarë / Društvena Imovina / Socially owned Land		5016	6-1994		

#### A.1 ADRESA E NJËSISË KADASTRALE / ADRESA KATASTARSKE JEDINICE / CADASTRAL UNIT ADDRESS

Vendbanimi - adresa Prebivalište - adresa Resident - address	Kodi Postel Poštanski kod Postal Code	Hollësitë e adresës Pojednostni adrese Address Details	Krijuar më datën Urađeno na dan Created On	Azhuruar Aktualizirano Updated
SKELA/SKEJA/SKEJA-		SKELA-		

Printuar nga / Odstampani od / Printed by: Atip Kravtzu / P-71510033-01043-1

Zyrtarë përgjegjës / Odgovorno lice / Official person






**A.2 LLOJI I SHFRYTËZIMIT / VRSTA KORSCENJA / TYPE OF USE**

Numri Broj Number	Lloji i shfrytëzimit të parcelës Vrsta korscenja parcelë Parcel Type Of Use	Shfrytëzimi aktual i parcelës Trenutno korscenje parcelë Parcel Current Use	Kualiteti i klasës Kvaliteti klase Quality Class	Sipërfaqja Površina Area (m <sup>2</sup> ) (m <sup>2</sup> )
1	Bujqësi/Pojdogjivnuesha/Agriculture	Kullosë/Pakujac/Dyasture	Kullosë B Klase 3/Pasnjak 3 Klase/3rd Class Pasture	5016

**B. PRONARI/POSEDUESI - VLASNIK/DRŽALAC - OWNER/POSSESSOR**

Te drejtat Prava Rights	Emri Ime Name	Nr. person Licen broj ID. No.	Vendbanimi Prebivaliste Resident	Kodi postel Postanski kod Postal code	Hofiksitë e adresës Pojednosti adrese Address details	Pjesa e pronës Deo imovine Share quota	Peshkrimi Opis Description	Azhuruar Ažurirano Updated
Posejda individual / Individualna Druzvina / single possessor	P. S.H.E KOSOY.K.K.RAHOVEC	KCID1503883	RAHOVEC / ORAHOVAC / RAHOVEC /		RAHOVEC	1/1	6-1994	







Republika e Kosovës  
Republica Kosovo-Republic of Kosovo  
Qeveria - Vlada - Government

MINISTRIA E MEDITSH DHE PLANIFIKIMIT HAPËSNOR / MINISTARSTVO SREDINE I PROSTORNOG PLANIRANJA / MINISTRY OF ENVIRONMENT AND SPATIAL PLANNING  
AGJENCIA KADASTRALE E KOSOVËS / KATASTARSKA AGENCIJA KOSOVA / KOSOVO CADASTRAL AGENCY

### CERTIFIKATË / CERTIFIKAT / CERTIFICATE

NJËSIA KADASTRALE / KATASTARSKA JEDINICA / CADASTRAL UNIT : P-71510033-01039-0


Numeri i lëndës / Broj Predmet / Case Referent Number:	08-10/6/2019
Data dhe koha e lëshimit / Datum i vreme izdavanja / Date and time of submission:	03.07.2019 - 09:41
Komuna / Opština / Municipality:	Rahovec / Orahovac / Rahovec
Zona kadastrale / Katastarska Zona / Cadastral Zone:	XËRXË / ZRZE / XËRXË
Zyra Kadastrale Komunale / Opštinska Katastarska Kancelarija / Municipal Cadastral Office:	Rahovec / Orahovac / Rahovec

### A. TË DHËNAT PËR NJËSINË KADASTRALE / PODACI O KATASTARSKOJ JEDINICI / CADASTRAL UNIT DATA

Numeri i njësisë kadastrale Broj katastarske jedinice Cad. Unit No.	Lloji i njësisë Vrsta Jedinice Unit Type	Lloji i pronës Vrsta imovine Property Type	Zona U/R G/S U/R	Sipërfaqja Površina Area (m <sup>2</sup> )	Përshkrim Opis Description	Krijuar më datën Urađeno na dan Created On	Azhuruar Ažurirano Updated
P-71510033-01039-0	PARCELË / PARCELA / PARCEL	Pronë shtetërore / Imovina / Socially owned Land		6506			

### A.1 ADRESA E NJËSISË KADASTRALE / ADRESA KATASTARSKE JEDINICE / CADASTRAL UNIT ADDRESS

Vendbanimi - adresa Prehvatiliste - adresa Resident - address	Kodi Postal Poštanski Kod Postal Code	Hollësitë e adresës Pojednostni adrese Address Details	Krijuar më datën Urađeno na dan Created On	Azhuruar Ažurirano Updated
SKAJA-/SKAJA-/SKAJA-		SKAJA-		





**A.2. LLOJI I SHRYTËZIMIT / VRSTA KORSCENJA / TYPE OF USE**

Numri Brotj Number	Lloji i shrytëzimit të parcelës Vrsta korscenja parcelë Parcel Type Of Use	Shrytëzimi aktual i parcelës Trenuto korscenja parcelë Parcel Current Use	Kualiteti i klasës Kualiteti i klasës Quality Class	Sipërfaqja (m <sup>2</sup> ) Površina (m <sup>2</sup> ) Area
1	Bujqësorë/Pojgojrtvredno/Agriculture	Azat/Nivje/Arable	Artë E Klasës 4/Nivja 4 Klasë/4th Class Arable Land	6506

**B. PRONAR/POSEDUESI - VLASNIK/DRŽALAC - OWNER/POSSESSOR**

Te drejtat Prava Rights	Emri Ime Name	Nr. personal Llenti broj ID. No.	Vendbanimi Prebivaliste Resident	Kodi postar Postanski kod Postal code	Hollësi e adresës Pojednostni adrese Address details	Pjesa e pronës Deo imovine Share quota	Porbërthmi Opis Description	Azhuruar Akturano Updated
Procedim individual / Individualna Drzavna / single possessor	P. SH.E KOSOV.K.K.RAHOVEC	KCID1503883	RAHOVEC / ORAHOVAC / RAHOVEC /		RAHOVEC	1/1		

