



Republika e Kosovës
Republika Kosova-Republic of Kosovo
Qeveria - Vlada - Government
Ministria e Administrimit të Pushtetit Lokal
Ministarstvo Administracije Lokalne Samouprave
Ministry of Local Government Administration

Për:	Bashkim Ramosaj, Kryetar i Komunës së Deçanit Haki Shehaj, Kryesues i Kuvendit të Komunës së Deçanit	
Cc:	Njesisë për Administrimin e Dokumenteve në MAPL Njesisë për administrimin e Dokumenteve në Komunë	
Përmes:	Adrijana Hodžić, Ministre e MAPL-së Rozafa Ukimeraj, Sekretare e Përgjithshme e MAPL-së	
Nga:	Xhevat Tafa, U.D. Udhëheqës i Departamentit Ligjor dhe Monitorim të Komunave	Datë: 14/08/2019 Nr.020-884
Zyrtari konfirmuese i vlerësimit ligjor	Jeton Qela, U.D. Udhëheqës i Divizionit për Monitorim të Komunave	
Zyrtari hartues i vlerësimit ligjor	Jeton Qela, Zyrtarë i Lartë për Monitorim të Komunave	
Lënda:	Kërkesë për rishqyrtimin e ligjshmërisë	
Lloji i aktit:	Vendim i Kuvendit të Komunës	

I nderuar Kryetar,
I nderuar Kryesues,

Në pajtim me Rregulloren e QRK-së Nr.10/2019 për Shqyrtimin administrativ të Akteve të Komunave, e në bazë të kompetencave ligjore të ministrisë të përcaktuara me ligjet bazike dhe Rregulloren e Qeverisë Nr. 02/2011 për Fushat dhe Përgjegjësit Administrative të Zyrës së Kryeministrit dhe Ministrive, Departamenti Ligjor dhe Monitorim të Komunave i Ministrisë së Administrimit të Pushtetit Lokal ka pranuar për shqyrtim të detyrueshëm të ligjshmërisë ashtu siç parashihet me nenin 81 të Ligjit Nr.03/L-040 për Vetëqeverisje Lokale aktin komunal në vijim:

Vendim 01.Nr.VII-7(b) për caktimin e lokacionit për ndërtimin e objektit të Qendrës Rinore

I miratuar më datë: 31/07/2019

I parashtruar për shqyrtim në MAPL më datë: 07/08/2019

Ministria e Administrimit të Pushtetit Lokal, pas shqyrtimit të përmbajtjes së aktit të komunës si më sipër, vlerëson se akti i komunës **është në kundërshtim me dispozitat e legjislacionit në fuqi.**

Mos pajtueshmëritë e aktit të komunës të parashtruar për shqyrtim të ligjshmërisë janë si në vijim:

Nr.	Formulimi në aktin e komunës	Dispozita ligjore me të cilën akti i komunës është në kundërshtim.
1.	<p>Vendim 01.Nr.VII-7(b) për caktimin e lokacionit për ndërtimin e objektit të Qendrës Rinore</p>	<p>Ky vendim nuk prodhon efekte juridike, për arsye se, kuvendi i komunës nuk mund të caktoj lokacion për ndërtimin e objektit të "Qendrës Rinore" në pronën e cila nuk është në pronësi të komunës.</p> <p>Në bazë të certifikatës së pronësisë, njësia kadastrale me numër P-70505021-00538-0, sipërfaqe 17576 m², lloji i shfrytëzimit aktual i parcelës, "Tokë ndërtimore - Shtëpi - Ndërtesë / Tokë ndërtimore - Oborr", evidentohet si "Pasuri Shoqërore - Industria e Bashkuar e Tekstilit - Emin Duraku", e cila në bazë të Ligjit Nr.04/L-034 për Agjencinë Kosovare të Privatizimit, neni 5, janë ndërmarrje dhe asete nën autoritetin administrativ të Agjencisë Kosovare të Privatizimit.</p> <p>Bazuar në këtë, komuna nuk mund ta jep në shfrytëzim apo të caktoj lokacione për ndërtimin e objekteve në pronën e paluajtshme e cila nuk është në pronësi të komunës.</p>

Bazuar në të cekurat më lartë, Ministria e Administrimit të Pushtetit Lokal kërkon nga Kuvendi i Komunës dhe Kryetari i Komunës së Deçanit që të ndërmarrin veprime konkrete që aktin e komunës ta harmonizojnë me dispozitat ligjore në fuqi, brenda 30 ditësh nga data e pranimit të kërkesës për rishqyrtim të aktit.

Ministria e Administrimit të Pushtetit Lokal, mbetet në dispozicion të komunës për çfarëdo sqarimi të mëtejshëm në lidhje me këtë vlerësim.



Republika e Kosovës
Republika Kosova-Republic of Kosovo
Qeveria - Vlada - Government
Ministria e Administrimit të Pushtetit Lokal
Ministarstvo Administracije Lokalne Samouprave
Ministry of Local Government Administration

Za:	Bashkim Ramosaj , gradonačelnik opštine Dečani Haki Shehaj , predsedavajući Skupštine opštine Dečani
Cc:	Njesisë për Administrimin e Dokumenteve në MAPL Njesisë për administrimin e Dokumenteve në Komunë
Preko:	Adrijana Hodžić , ministarka MALS-a, Rozafa Ukimeraj , generalna sekretarka MALS-a
Od:	Xhevat Tafa , v.d. rukovodioca pravnog odeljenja i nadgledanje opština, MALS Dana: 14.08.2019. Br: 020-884
Službenik za kontolu:	Jeton Qela , v.d. rukovodioca Odseka za monitorisanje opština
Službenik za izradu:	Jeton Qela , službenik za mojnitorisanje opština
Predmet:	Zahtev za ponovno razmatranje zakonitosti
Vrsta akta:	Odluka Skupštine opštine

Poštovani gradonačelniče,
Poštovani predsedavajući,

U skladu sa Uredbom Vlade Republike Kosova br.10/2019 za administrativno razmatranje opštinskih akata, i na osnovu zakonskih nadležnosti ministarstva, određenim osnovnim zakonima i Vladinom Uredbom br.02/2011 o poljima administrativne odgovornosti kabineta premijera i ministarstva, odeljenju za pravna pitanja i monitorisanje opština Ministarstva administracije lokalne samouprave je dostavljen sledeći opštinski akt za obavezno razmatranje zakonitosti, onako kako se predviđa članom 81 Zakona br.03/L-040 o lokalnoj samoupravi:

Odluka 01.br.VII-7(b) za određivanje lokacije za izgradnju objekta Omladinskog centra
Usvojena dana: 31.07.2019. godine
Dostavljena MALS-u za razmatranje dana: 07.08.2019. godine

Ministarstvo administracije lokalne samouprave, nakon razmatranja sadržaja gore navedenog opštinskog akta, ceni da je opštinski akt **u suprotnosti sa odredbama zakonodavstva na snazi.**

U nastavku možete naći neslaganja opštinskog akta koji je dostavljen za razmatranje zakonitosti:

Br.	Formuliranje u opštinskom aktu	Zakonska odredba sa kojom je opštinski akt u suprotnosti.
1.	Odluka 01.br.VII-7(b) za određivanje lokacije za izgradnju objekta Omladinskog centra.	<p>Ova odluka nema pravni efekat, jer skupština opštine ne može odrediti lokaciju za izgradnju objekta opštinskog preduzeća za čišćenje "Higijena" na imovini koja nije u vlasništvu opštine.</p> <p>Prema potvrdi o vlasništvu, katastarski broj P-70505021-00538-0, površina 17576 m², vrsta trenutnog korišćenja parcele "Građevinsko zemljište - Kuća - Zgrada / Građevinsko zemljište - Dvorište, evidentira se kao "Društvena imovina - Ujedinjena industrija tekstila - Emin Duraku", koja prema Zakonu br.04/L-034 o Kosovskoj agenciji za privatizaciju, član 5, su preduzeća i sredstva pod administrativnom vlašću Kosovske agencije za privatizaciju.</p> <p>Na osnovu toga opština ne može dati na korišćenje ili odredi lokacije za izgradnju zgrada na nepokretnim imovinama koje nisu u vlasništvu opštine.</p>

Na osnovu gore navedenog, Ministarstvo administracije lokalne samouprave *traži* od Skupštine opštine/ gradonačelnika opštine Dečani da preuzmu konkretne mere kako bi se opštinski akt uskladio sa zakonskim odredbama na snazi, u roku od 30 dana od dana dostavljanja zahteva za ponovno razmatranje akta.

Ministarstvo administracije lokalne samouprave ostaje na raspolaganju opštine za bilo kakvo objašnjenje u vezi sa ovom procenom.



Në bazë të kërkesës së Drejtorisë për Kulturë, Rini dhe Sporte të Komunës së Deçanit, të dt.24.07.2019, nr.13-24823, për caktimin e lokacionit për ndërtimin e objektit të Qendrës Rinore, konform Vendimit të Kryeministrit të Republikës së Kosovës të dt.06.07.2018 nr.09/55, Aktvendimit të Gjykatës Kushtetuese të Republikës së Kosovës të dt.01 Korrik 2019 Nr. Ref. 1385/19, bazuar në nenin 14 të Ligjit për Vetëqeverisje Lokale Nr.03/L-040 dhe nenit 21 dhe 25 pika 7 të Statutit të Komunës së Deçanit, Kuvendi i Komunës së Deçanit në mbledhjen e mbajtur me dt.31.07.2019, bie këtë:

V E N D I M

PËR CAKTIMIN E LOKACIONIT PËR NDËRTIMIN E OBJEKTIT TË QENDRËS RINORE

I.

Caktohet lokacioni për ndërtimin e objektit të Qendrës Rinore, Zona Kadastrale Deçan, sipërfaqja e përcaktuar është pjesë e parcelës nr.00538-0, Njësia Kadastrale P-70505021-00538-0, e evidentuar si Pasuri shoqërore-Industria e Bashkuar e Tekstilit Emin Duraku, me sipërfaqe të përgjithshme prej 17576 m²

II.

Implementimin e këtij Vendimi do ta bëjnë: Drejtoria për Kulturë, Rini dhe Sporte dhe Drejtoria për Gjeodezi dhe Kadastër e Komunës së Deçanit.

III.


Vendimi hyn në fuqi pas nënshkrimit nga Kryesuesi i Kuvendit dhe 15 dit pas regjistrimit në zyrën e protokollit të Ministrisë përgjegjëse për vetëqeverisje lokale, si dhe publikimit në gjuhë zyrtare në ueb faqen e Komunës.

Me Vendim njoftohen: Drejtoria për Kulturë, Rini dhe Sporte, Drejtoria për Gjeodezi dhe Kadastër dhe Arhivi i Komunës së Deçanit

01.Nr.VII-7(b)


Deçan, dt.31.07.2019

KUVENDI I KOMUNËS SË DEÇANIT

		KUVENDI I KOMUNËS SË DEÇANIT REPUBLIKA E KOSOVËS REPUBLIC OF KOSOVA OPSTINA DEÇANI	
Nr. i aktit:	K. Komunal	Nr. i aktit:	26896
Nr. i aktit:	01	Nr. i aktit:	0608 19



Kryesuesi i Kuvendit
 Bek Sahaj





Në bazë të kërkesës së Drejtorisë për Kulturë, Rivoli dhe Sporte të Komunes së Deçanit, të datë 24.07.2019, nr.13-24823, për caktimin e lokacionit për ndërtimin e objektit të Qendres Rinore, konform Vendimit të Kryeministrit të Republikës së Kosovës të datë 06.07.2018 nr.09/55, Astvendimit të Gjykares Kushtetuese të Republikës së Kosovës të datë 01 Korrik 2019 Nr. Ref. 1386/19, pazuar në nenin 14 të Ligjit për vetëqeverisje Lokale Nr.03/L-040 dhe nenin 21 dhe 25-pika 7 të Statutit të Komunes së Deçanit, Kuvendi i Komunes së Deçanit në mbledhjen e mbajturë në datë 27.07.2019, ka marrë vendimin për caktimin e lokacionit për ndërtimin e objektit të Qendres Rinore.

V E N D I M

PER CAKTIMIN E LOKACIONIT PER NDERTIMIN E OBJEKTIT TË QENDRES RINORE

QESHINA E KOMUNES SE DEÇANIT
 DEÇAN, RRETHI I DEÇANIT
 DEÇAN, REPUBLIKA E KOSOVES

04.08.2019

VI - 010 - 884

Caktohet lokacioni për ndërtimin e objektit të Qendres Rinore. Zona kadastrale Deçan, sipërfaqja e përcaktuar është pjesë e parcelës nr.00538-0. Njesia Kadastrale 71-70505021-00538-0, e evidentuar si Pasuri shpërndarë industriale e Bashkisë së Teksanit Emin Duraku, me sipërfaqe të përgjithshme prej 17578 m².

Implementimin e këtij vendimi do ta bëjnë Drejtoria për Kulturë, Rivoli dhe Sporte dhe Drejtoria për Gjeodezi dhe Kadastrë të Komunes së Deçanit.

Vendimi hyn në fuqi pas nënshkrimit nga Kryesuesi i Kuvendit dhe 15 ditë pas regjistrimit në zyrën e protokollit të Ministrisë përgjegjëse për veçesëveshje lokale, si dhe publikimit në gjuhë zyrtare në ueb faqen e Komunes.

Me vendim njoftohen: Drejtoria për Kulturë, Rivoli dhe Sporte, Drejtoria për Gjeodezi dhe Kadastrë dhe Arkivi i Komunes së Deçanit.

31.Nr.VII-7(b)
 Deçan dt 31.07.2019

KUVENDI I KOMUNES SE DEÇANIT

	Komuna e Deçanit	20836
	Deçan	06.08.19




[Handwritten signature]



REPUBLIKA E KOSOVËS
REPUBLIC OF KOSOVA
REPUBLIKA KOSOVA

KOMUNA E DEÇANIT
MUNICIPALITY OF DEÇAN
OPSTINA DEÇANI



Për/To/Za :	Kuvendin e Komunës së Deçanit
Nga/From/Od	Znj. Leonora Ukëhajdaraj – Drejtoresh e Drejtorisë për Kulturë, Rini dhe Sporte 
Tema/Subject/Subjekat	Propozim për caktimin e lokacionit për ndërtimin e objektit të Qendrës Rinore.


Të nderuar,

Me këtë propozim i kërkoj Kuvendit të Komunës së Deçanit që konform ligjeve të aplikueshme të Republikës së Kosovës të marr Vendim për caktimin e lokacionit për ndërtimin e objektit të Qendrës Rinore, në ngastrën kadastrale nr.00538-0, Zona Kadastrale Deçan me nr.P-70505021-00538-0, me sipërfaqe të përgjithshme prej 17576,0 m².

Propozimi i dërgohet KPF-së dhe Kuvendit të Komunës së Deçanit.

Me respekt,

Deçan, dt. 24.07.2019

	REPUBLIKA E KOSOVËS REPUBLIC OF KOSOVA REPUBLIKA KOSOVA
023 Kulturë Rini	24823
13	24.07.19



Republika e Kosovës

Republica Kosovo-Republic of Kosovo

Qeveria - Vlada - Government

MINISTRIA E MJEDISIT DHE PLANIFIKIMIT I HAPËSNOR / MINISTARSTVO SREDINE I PROSTORNOG PLANIRANJA / MINISTRY OF ENVIRONMENT AND SPATIAL PLANNING
AGJENCIA KADASTRALE E KOSOVËS / KATASTARSKA AGENCIJA KOSOVA / KOSOVO CADASTRAL AGENCY

CERTIFIKATË / CERTIFICATE

PERSONI / OSOBA / PERSON : P.SH.INDUSTRIJA E BASHKUARE TEKSTILIT EMIN DURAKU

Numri i lëndës / Broj Predmet / Case Referent Number: 12-24644/2019

Data dhe koha e lëshimit / Datum i vreme izdavanja / Date and time of submission: 23.07.2019 - 13:55

Komuna / Opština / Municipality: Deçan / Deçane / Deçan

Zyra Kadastrale Komunale / Opštinska Katastarska Kancelarija / Municipal Cadastral Office: Deçan / Deçane / Deçan

A. TË DHËNAT PËR PERSONIN / PODACI O OSOBI / PERSON'S DATA

Mbiemri/Emri i afizimit (biznesi) Prezime/ Naziv poslovanja (biznisa) Last Name / Business Name	Emri Ime First Name	Emri i babaht Ime oca Father's Name	Gjinia Pol Gender	Nr. personal/ biznesit Lieni broj/broj poslovanja ID. No.	Shteti i shtetësisë apo regjistrimit Drzava drzavljanstva ili uknjiženja Country of citizenship	Ditëlindja/Data e themelimit Rođendan/Dan osnivanja Date of Birth/Establishment	Krijuar me datën Uradjeno na dan Created On	Azhuruar Azurirano Updated
P.SH.INDUSTRIJA E BASHKUARE TEKSTILIT EMIN DURAKU				KCID0501192	KOSOVA / KOSOVA / KOSOVO			

A.1 ADRESA E PERSONIT / ADRESA OSOBE / PERSON'S ADDRESS

Vendbanimi Prebivaliste Resident	Kodi Postal Postanski Kod Postal Code	Hollësitë e adresës Pojednostni adrese Address Details	Adresa tjetër Druga adresa Other address	Azhuruar Azurirano Updated
DEÇANE / DEÇANE / DEÇANE		EDVARDA KARDELLA 38	DEÇANE	



B. NJESIA KADASTRALE / KATASTARSKA JEDINICA / CADASTRAL UNIT

Njesia kadastrale Katastarska jedinica Cadastral unit	Komuna / Opština / Municipality	Zona kadastrale katastarska zona Cadastral zone	I loji i ojesice Vrsta jedinice Unit type	Tipi i pronos Tip imovine Property Type I loji i pronos Vrsta imovine Property kind	Kati Katet Br. Sprat a/ Spratova Floor number	Vendi i quajtur Zvano mesto Place name	Siperfaqja Površina Area	Shfitezimi aktual/kultura- klasa. Aktuelna upotreba/ Kultura-klasa Actual use/Culture-class	Pjesa e pjeses Deo imovine Share quota	Lloji i drejtet Vrsta prava Type of the right	Azhuruar Aktualizuar Updated
P-70504024-00538-0	Deçan / Deçane / Deçan	DEÇAN / DEÇAN / DEÇAN	PARCELE / PARCELA / parcel	Pronë shoqërore Društvena Imovina Socially owned Land		PODA / PODA / PODA	17576	Tokë Ndërrimore - Shqipëri - Ndërrimore - / Tokë Ndërrimore - Oborri - / / Gradjevnisko zemljište - Kuca- Zgrada - / Gradjevnisko zemljište - Dvoriste - / / Construction land - House - Building - / Construction land - BackYard - / /	1 / 1	Posedim individual / Individualna Drzavina / single possessor	



Republika e Kosovës

Republika Kosova-Republic of Kosova

Qeveria -Vlada-Government

Ministria e Mjedisit dhe Planifikimit Hapësinor /Ministarstvo Sredine i Prostornog Planiranja/Ministry of Environment and Spatial Planning

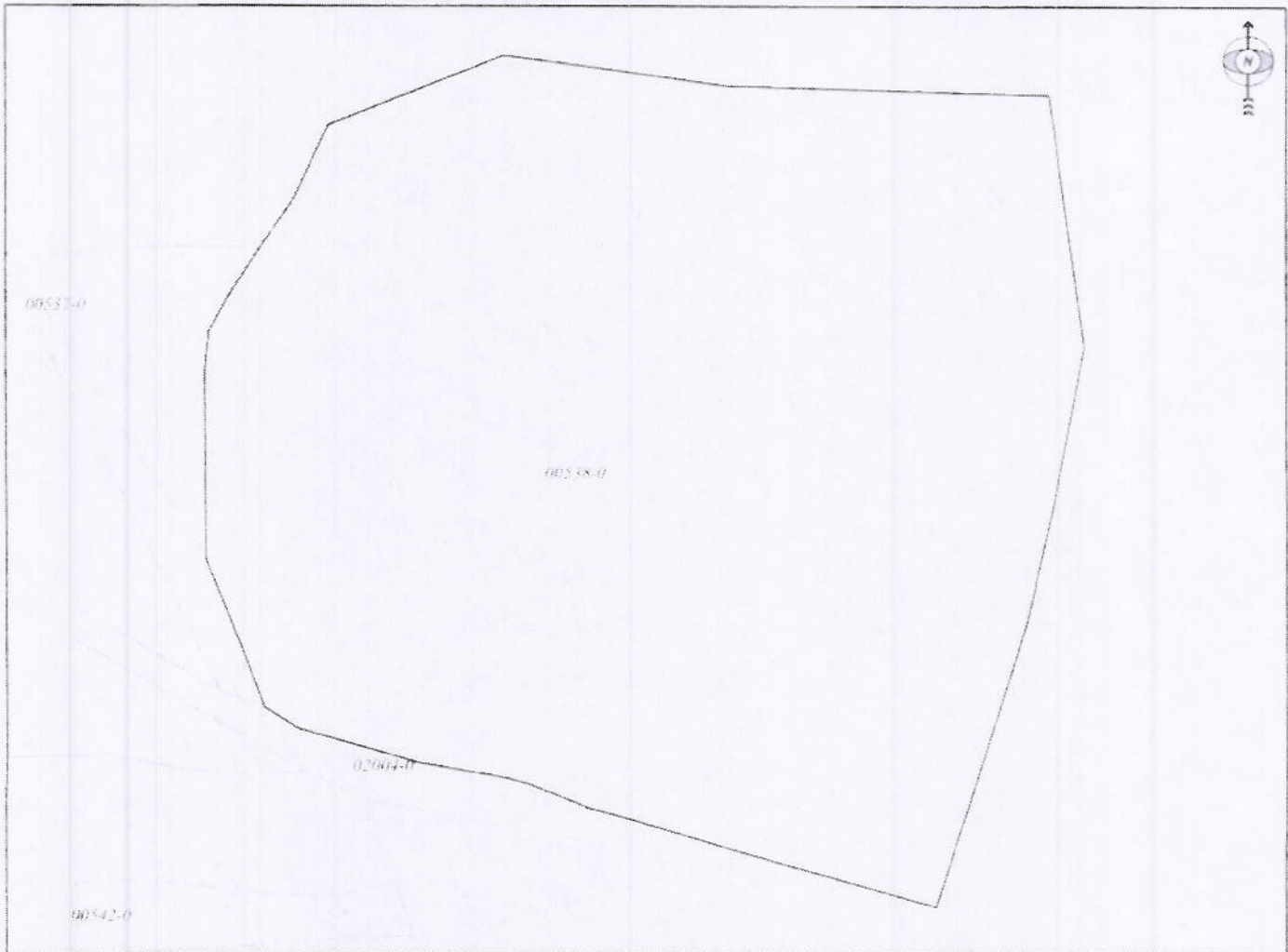
AGJENCIA KADASTRALE E KOSOVËS/ KATASTARSKA AGENCIJA KOSOVA/ KOSOVA CADASTRAL AGENCY

KOPJA E PLANIT / KOPIJA PLANA / COPY PLAN

Zyra Kadastrale Komonale/ Opštinska Katastarska Kancelarija /Municipal Cadastral Office : DEÇAN

Zona Kadastrale / Katastarska Zona / Cadastral Zone: Deçan

Njësia/Jedinica/Unit	Tipi/Vrsta/Type	Sipërfaqja/Povšina/Area m ²
P-70505021-00538-0	Parcelë / Parcela / Parcel	17576,0



Shkalla/Razmera/Scale: 1:1191

Punoi/Obradio/Created:

Data/ Data/Date: 23.07.2019

Koha/ Vreme/ Time: 02:07:18

Nënshkrimi/Potpis/Siganture:



Approvot/Usvojto/Approved: Drejtori/Direktor/Director

Nënshkrimi/Potpis/Siganture:



Republika e Kosovës

Republika Kosovo-Republic of Kosovo
Qeveria - Vlada - Government

MINISTRIA E AMEDISIT DHE PLANIFIKIMIT HAPËSINOR / MINISTARSTVO SREDINE I PROSTORNOG PLANIRANJA / MINISTRY OF ENVIRONMENT AND SPATIAL PLANNING
AGJENCIA KADASTRALE E KOSOVËS / KATASTRARSKA AGENCIJA KOSOVA / KOSOVO CADASTRAL AGENCY

CERTIFIKATË / CERTIFIKAT / CERTIFICATE

NJËSIA KADASTRALE / KATASTRARSKA JEDINICA / CADASTRAL UNIT : P-70505021-00538-0

Numri i lëndës / Broj Predmet / Case Referent Number:

Data dhe koha e tërëimit / Datum i vreme izdavanja / Date and time of submission:

Komuna / Opština / Municipality:

Zona kadastrale / Katastrarska Zona / Cadastral Zone:

Zyra Kadastrale Komonale / Opštinska Katastrarska Kancelarija / Municipal Cadastral Office: Deçan / Dečane / Deçan

Certificate draft

23.07.2019 - 13:53

Deçan / Dečane / Deçan

DEÇAN / DEÇAN / DEÇAN

Deçan / Dečane / Deçan

A. TË DHËNAT PËR NJËSINË KADASTRALE / PODACI O KATASTRARSKOJ JEDINICI / CADASTRAL UNIT DATA

Numri i njësisë kadastrale Broj katastrarske jedinice Cad. Unit, No.	Lloji i njësisë Vrsta jedinice Unit Type	Lloji i pronës Vrsta imovine Property Type	Zona U/R G/S U/R	Sipërfaqja Površina Area (m ²)	Përshkrim Opis Description	Krijuar më datën Uradjeno na dan Created On	Azhurnar Ažurirano Updated
P-70505021-00538-0	PARCELE / PARCELA / PARCEL	Pronë shoqërore / Društvena Imovina / Socially owned Land		17576			

A.1 ADRESA E NJËSISË KADASTRALE / ADRESA KATASTRARSKJE JEDINICE / CADASTRAL UNIT ADDRESS

Vendbanimi - adresa Prebivaliste - adresa Resident - address	Kodi Postal Poštanski Kod Postal Code	Hollësitë e adresës Pojedinositi adrese Address Details	Azhurnar Ažurirano Updated
PODA/PODA/PODA		PODA	

A.2 LLOJI SHFRYTËZIMIT / VRSTA KORISÇENJA / TYPE OF USE

Numri Broj Number	Uloji i shfrytëzimit të parcelës Vrsta korisçenja parcele Parcel Type Of Use	Shtfrytëzimi aktual i parcelës Trenutno korisçenje parcele Parcel Current Use	Kualiteti i klases Kualitet klase Quality Class	Sipërfaqja (m ²) Površina (m ²) Area (m ²)
1	Tokë Ndërtimore/Građevninsko zemljište/Construction land	Oborr/Dvoriste/BackYard		16760
2	Tokë Ndërtimore/Građevninsko zemljište/Construction land	Shtëpi/Ndërtëse Kucë/Zgrada/House-Building		816

B. PRONARI/POSEDUESI - VLASNIK/DRŽALAC - OWNER/POSSESSOR

Të drejtat Prava Rights	Emri Ime Name	Nr. personal Licit broj ID, No.	Vendbanimi Prebivalište Resident	Kodi postar Postanski kod Postal code	Hofiesite e adresës Pojedinosti adrese Address details	Pjesa e pronës Deo imovine Share quota	Pershkrimi Opis Description	Azhuruar Azurirano Updated
Poseëim individual / Individualna Drzavina / single possessor	P.SH.INDUSTRIJA E BASHKUARE TEKSTILIT EMIN DURAKU	KCID0501192	DEÇANE / DEÇANE / DEÇANE /		EDVARDA KARDELJA	1/1		