



Republika e Kosovës
Republika Kosova-Republic of Kosovo
Qeveria - Vlada - Government
Ministria e Administrimit të Pushtetit Lokal
Ministarstvo Administracije Lokalne Samouprave
Ministry of Local Government Administration

Për:	Xhafer Gashi, Kryetar i Komunës së Obiliqit Burim Gërguri, Kryesues i Kuvendit të Komunës së Obiliqit	
Kopje:	Njësisë për Administrimin e Dokumenteve në MAPL Njësisë për Administrimin e Dokumenteve në Komunë	
Përmes:	Adrijana Hodžić, Ministre e MAPL-së Rozafa Ukimeraj, Sekretare e Përgjithshme e MAPL-së	
Nga:	Besim Myrtezani, U. D. Udhëheqës i Departamentit Ligjor dhe Monitorim të Komunave	Datë: 16/09/2019 Nr. 020-948
Zyrtaret përgjegjës:	1. Zyrtari konfirmues i vlerësimit ligjor Xhevat Tafa, Udhëheqës i Divizionit për Monitorim të Komunave 2. Zyrtari hartues i vlerësimit ligjor Ardita Latifi, Zyrtare e lartë për monitorim të komunave	
Lënda:	Konfirmim i ligjshmërisë së aktit të Komunës së Obiliqit	
Lloji i aktit:	<input type="checkbox"/> Vendim i Kuvendit të Komunës	

I nderuar Kryetar,
 I nderuar Kryesues,

Në pajtim me Rregulloren e Qeverisë së Republikës së Kosovës Nr. 10/2019 për Shqyrtimin Administrativ të Akteve të Komunave, e në bazë të kompetencave ligjore të ministrisë të përcaktuara me ligjet bazike dhe Rregulloren e Qeverisë Nr. 02/2011 për Fushat dhe Përgjegjësitë Administrative të Zyrës së Kryeministrit dhe Ministrive, Departamenti Ligjor dhe Monitorim të Komunave i Ministrisë së Administrimit të Pushtetit Lokal ka pranuar për shqyrtim të detyrueshëm të ligjshmërisë ashtu siç parashihet me nenin 81 të Ligjit Nr. 03/L-040 për Vetëqeverisje Lokale aktin komunal në vijim:

Vendim për shpalljen e interesit të përgjithshëm për Parcelat Kadastrale në zonën Kadastrale ne Caravodicë
I miratuar më datë: 30.08.2019
I parashtruar për shqyrtim në MAPL më datë: 06.09.2019

Ministria e Administrimit të Pushtetit Lokal, pas shqyrtimit të përmbajtjes së aktit të komunës si më sipër, vlerëson se akti i komunës në aspektin procedural **është në pajtim me dispozitat e legjislacionit në fuqi** dhe si i tillë mund të prodhojë efekte juridike. Ministria e Administrimit të Pushtetit Lokal mbetet në dispozicion të komunës për çfarëdo sqarimi të mëtejshëm në lidhje me këtë vlerësim.



Republika e Kosovës

Republika Kosova-Republic of Kosovo

Qeveria - Vlada - Government

Ministria e Administrimit të Pushtetit Lokal

Ministarstvo Administracije Lokalne Samouprave

Ministry of Local Government Administration

Za:	Xhafer Gashi, gradonačelnik opštine Obilić Burim Gërguri, predsedavajući Skupštine opštine Obilić	
Kopija:	Jedinici za administriranje sa dokumentima u MALS-u Jedinici za administriranje sa dokumentima u opštini	
Preko:	Adrijana Hodžić, ministarka MALS-a Rozafa Ukimeraj, generalna sekretarka MALS-a, <i>pot. Ukimeraj</i>	
Od:	Besim Myrtezani, v.d rukovodioca Odeljenja za zakonska pitanja i monitorisanje opština MALS <i>Myrtezani</i>	Dana, 16.09.2019 Br. 020-948
Odgovorni službenici:		
1. Službenik za potvrđivanje pravne procene	Xhevat Tafa, rukovodilac Odseka za monitorisanje opština <i>Xhevat Tafa</i>	
2. Službenik za izradu pravne procene	Ardita Latifi, viša službenica za monitorisanje opština <i>Ardita Latifi</i>	
Predmet:	Potvrda zakonitosti akta opštine Obilić	
Vrsta akta:	<input type="checkbox"/> Odluka skupštine opštine	

Poštovani gradonačelnice,

Poštovani predsedavajući

U saglasnosti sa uredbom Vlade Republike Kosova br. 01/2016 za administrativno razmatranje akata opštine i na osnovu zakonskih ovlašćenja određenim osnovnim zakonima i uredbom Vlade br. 02/2011 o poljima odgovornosti administrativne Kancelarije premijera i ministarstva, Odeljenje za zakonska pitanja i monitorisanje opština MALS-a, primio je za obavezno razmatranje zakonitosti akta opštine kako je predviđeno članom 81. Zakona br.03/L-040 o lokalnoj samoupravi kao u nastavku:

Odluka za proglašenje od opšteg interesa katastarskih parcela na katastarskoj zoni Caravodica
Usvojena dana, 30.08.2019
Predložena na razmetranje u MALS-u dana, 06.09.2019

Ministarstvo administracije lokalne samouprave, nakon razmatranja sadržaja gore navedenog akta opštine, procenjuje da je opštinski akt u proceduralnom aspektu u saglasnosti za odredbama zakonodavstva na snazi o lokalnoj samoupravi.

Ministarstvo administracije lokalne samouprave ostaje na raspolaganju opštini za dodatna objašnjenja u vezi sa ovom procenom.

Dokumentaciona

Nr. 1-154 Data 05.09.2019

Br. Datum

Opština Obiliq



Republika e Kosovës
Republika Kosovo- Republic of Kosova
Qeveria - Vlada - Government



Komuna Obiliq - Opština Obiliq - Municipality Obiliq

Në bazë të nenit 12.1, nenit 14 pika 1, nenit 17 shkronja (c), nenit 58 shkronja (h) të Ligjit për Vetëqeverisje Lokale të Kosovës nr. 03/L-40, nenit 72, pika 1.8 Obiliqit, nr.1-34 i dt.25.04.2016, dhe neni 39 të Rregullorës së Punës /propozimit të Kryetarit të Komunës së Obiliqit II-795 dt.25.07.2019, mbledhjen e mbajtur me datë 30.08.2019 mori këtë:

SHKUTIM I KUVENDIT KOMUNAL			
Ministria e Administrimit të Pushtetit Lokal Ministerstvo Lokalne Samouprave / Administracije Ministry of Local Government Administration			
Data	06.09.2019		
Datum			
Date			
Njësia organizative	Nr. i Lëndës	Shtojca	Vlera
-VL-	920-948		

V E N D I M

Për shpalljen me interes të përgjithshëm publik për Parcelat Kadastrale në Zonën Kadastrale në Caravodicë

I. Nëpërmjet këtij Vendimi, Kuvendi Komunal Obiliq, Shpallen me interes të Përgjithshëm Publik Parcelat Kadastrale në Zonën Kadastrale në Caravodicë si në vijim:

-Njësia Kadastrale Nr.00526-0, Tokë ndërtimore,Oborr, me sipërfaqe prej 335 m², Tokë ndërtimore,Shtëpi-Ndërtesë me sipërfaqe prej 86 m²,sipërfaqja e gjithëmbarshme 421 m² zk.Caravodicë K.Obiliq, e evidentuar në bazë të Çertifikatës së Pronës KEK Sh.a, Pjesa e Pronës 1/1.

-Njësia Kadastrale Nr.00524-2,Bujqësore,Arë e kl.1 me sipërfaqe prej 1334m², zk.Caravodicë K.Obiliq, e evidentuar në bazë të Çertifikatës së Pronës KEK Sh.a, Pjesa e Pronës 1/1.

-Njësia Kadastrale Nr.00524-1,Bujqësore, Arë e kl.1 me sipërfaqe prej 1233 m², zk.Caravodicë K.Obiliq, e evidentuar në bazë të Çertifikatës së Pronës KEK Sh.a, Pjesa e Pronës 1/1.

-Njësia Kadastrale Nr.00523-2, Tokë ndërtimore,Oborr, me sipërfaqe prej 354 m², Tokë ndërtimore,Shtëpi-Ndërtesë me sipërfaqe prej 77 m²,sipërfaqja e gjithëmbarshme 431 m² zk.Caravodicë K.Obiliq, e evidentuar në bazë të Çertifikatës së Pronës KEK Sh.a, Pjesa e Pronës 1/1.

-Njësia Kadastrale Nr.00523-1, Tokë ndërtimore,Oborr, me sipërfaqe prej 465 m², Tokë ndërtimore,Shtëpi-Ndërtesë me sipërfaqe prej 77 m²,sipërfaqja e gjithëmbarshme 542 m² zk.Caravodicë K.Obiliq, e evidentuar në bazë të Çertifikatës së Pronës KEK Sh.a, Pjesa e Pronës 1/1.

-Njësia Kadastrale Nr.00522-0, Bujqësore, Arë e kl.1 me sipërfaqe prej 2947 m², zk.Caravodicë K.Obiliq, e evidentuar në bazë të Çertifikatës së Pronës KEK Sh.a, Pjesa e Pronës 1/1.

-Njësia Kadastrale Nr.00521-0, Bujqësore, Kullosë e kl.1 me sipërfaqe prej 638 m²,Tokë Ndërtimore, Oborr me sipërfaqe 500 m², Tokë ndërtimore- Shtëpi- Ndërtesë me sipërfaqe prej 126 m², sipërfaqja

e gjithëmbarshtme 1264 m², zk.Caravodicë K.Obiliq, e evidentuar në bazë të Çertifikatës së Pronës KEK Sh.a, Pjesa e Pronës 1/1 .

-Njësia Kadastrale Nr.00520-0,Bujqësore, Arë e kl.1, me sipërfaqe prej 1735 m², zk.Caravodicë K.Obiliq, e evidentuar në bazë të Çertifikatës së Pronës KEK Sh.a, Pjesa e Pronës 1/1 .

-Njësia Kadastrale Nr.00516-2,Bujqësore, Livadh i kl.2 me sipërfaqe prej 1294 m², zk.Caravodicë K.Obiliq, e evidentuar në bazë të Çertifikatës së Pronës KEK Sh.a, Pjesa e Pronës 1/1 .

-Njësia Kadastrale Nr.00516-1,Bujqësore, Livadh i kl.2 me sipërfaqe prej 1464 m², zk.Caravodicë K.Obiliq, e evidentuar në bazë të Çertifikatës së Pronës KEK Sh.a, Pjesa e Pronës 1/1 .

-Njësia Kadastrale Nr.00515-0,Bujqësore, Arë e kl.1, me sipërfaqe prej 6808 m², zk.Caravodicë K.Obiliq, e evidentuar në bazë të Çertifikatës së Pronës KEK Sh.a, Pjesa e Pronës 1/1 .

-Njësia Kadastrale Nr.00485-0,Bujqësore, Kullosë e kl.1 me sipërfaqe prej 18754 m², zk.Caravodicë K.Obiliq, e evidentuar në bazë të Çertifikatës së Pronës KEK Sh.a, Pjesa e Pronës 1/1 .

-Njësia Kadastrale Nr.00483-1, Bujqësore, Kullosë e kl.1 me sipërfaqe prej 732 m², zk.Caravodicë K.Obiliq, e evidentuar në bazë të Çertifikatës së Pronës KEK Sh.a, Pjesa e Pronës 1/1 .

-Njësia Kadastrale Nr.00321-0, Bujqësore, Kullosë e kl.1 me sipërfaqe prej 12916 m², zk.Caravodicë K.Obiliq, e evidentuar në bazë të Çertifikatës së Pronës KEK Sh.a, Pjesa e Pronës 1/1 .

Njesia kadastrale Nr.00319-1,Bujqësore,me sipërfaqe prej 34579 m²,zk.Caravodicë K.Obiliq,e evidentuar në bazë të Çertifikatës së Pronës KBI KOSOVA KXPORT-N.SH.BUJQESIA, Pjesa e Pronës 1/1 .

-Njësia Kadastrale Nr.00319-2,Bujqësore, me sipërfaqe prej 1950 m², zk.Caravodicë K.Obiliq, e evidentuar në bazë të Çertifikatës së Pronës KBI KOSOVA KXPORT-N.SH.BUJQESIA, Pjesa e Pronës 1/1

Njësia Kadastrale Nr.00319-3,Bujqësore, me sipërfaqe prej 700 m², zk.Caravodicë K.Obiliq, e evidentuar në bazë të Çertifikatës së Pronës KBI KOSOVA KXPORT-N.SH.BUJQESIA, Pjesa e Pronës 1/1

Njësia Kadastrale Nr.00319-4,Bujqësore, me sipërfaqe prej 1015 m², zk.Caravodicë K.Obiliq, e evidentuar në bazë të Çertifikatës së Pronës KBI KOSOVA KXPORT-N.SH.BUJQESIA, Pjesa e Pronës 1/1 .

Njësia Kadastrale Nr.00319-5,Bujqësore, me sipërfaqe prej 740 m², zk.Caravodicë K.Obiliq, e evidentuar në bazë të Çertifikatës së Pronës KBI KOSOVA KXPORT-N.SH.BUJQESIA, Pjesa e Pronës 1/1 .

00319-1, 00319-2, 00319-3, 00319-4, 00319-5

- II. Qëllimi për shpalljen me interesit të përgjithshëm të parcelave të lartëcekura është realizimi i projekteve në të ardhmen në parcelat e lartëcekura (fusha sportive , parqe dhe zhvillim te biznesit) .
- III. Autorizohet Kryetari i Komunës që komfor dispozitave ligjore në fuqi të ndërmarrë të gjitha veprime të nevojshme për zbatimin e këtij vendimi.
- IV. Ky vendim hyn në fuqi 15 ditë pas regjistrimit në zyrën e protokollit të MAPL-së, si dhe 7 ditë pas publikimit në web faqen e Komunës së Obiliqit

KUVENDI I KOMUNËS SË OBILIQIT

01-Nr. 154

Më datë. 30-08-2018



Kryesuesi i Kuvendit Komunal

Burim Gërguri
Burim Gërguri



Republika e Kosovës
Republika Kosovo- Republic of Kosova
Qeveria - Vlada - Government



Komuna Obiliq - Opštine Obilić - Municipality Obiliq

Në bazë të nenit 12.1, nenit 14 pika 1, nenit 17 shkronja (c), nenit 58 shkronja (h) të Ligjit për Vetëqeverisje Lokale të Kosovës nr. 03/L-40, nenit 72, pika 1.8 e Statutit të Komunës së Obiliqit, nr.1-34 i dt.25.04.2016, Kryetari i Komunës propozon që Kuvendi i Komunës në Mbledhjen e radhës të miratojë këtë:

**PROPOZIM
V E N D I M**

Për shpalljen me interes të përgjithshëm publik për Parcelat Kadastrale në Zonën Kadastrale në Caravodicë

- I. Nëpërmjet këtij Propozim Vendimi kërkojmë nga Kuvendi Komunal që të Shpallen me interes të Përgjithshëm Publik Parcelat Kadastrale në Zonën Kadastrale në Caravodicë si në vijim :
 - Njësia Kadastrale Nr.00526-0, Tokë ndërtimore,Oborr, me sipërfaqe prej 335 m², Tokë ndërtimore,Shtëpi-Ndërtesë me sipërfaqe prej 86 m²,sipërfaqja e gjithëmbarshme 421 m² zk.Caravodicë K.Obiliq, e evidentuar në bazë të Çertifikatës së Pronës KEK Sh.a, Pjesa e Pronës 1/1.
 - Njësia Kadastrale Nr.00524-2,Bujqësore,Arë e kl.1 me sipërfaqe prej 1334m², zk.Caravodicë K.Obiliq, e evidentuar në bazë të Çertifikatës së Pronës KEK Sh.a, Pjesa e Pronës 1/1.
 - Njësia Kadastrale Nr.00524-1,Bujqësore, Arë e kl.1 me sipërfaqe prej 1233 m², zk.Caravodicë K.Obiliq, e evidentuar në bazë të Çertifikatës së Pronës KEK Sh.a, Pjesa e Pronës 1/1.
 - Njësia Kadastrale Nr.00523-2, Tokë ndërtimore,Oborr, me sipërfaqe prej 354 m², Tokë ndërtimore,Shtëpi-Ndërtesë me sipërfaqe prej 77 m²,sipërfaqja e gjithëmbarshme 431 m² zk.Caravodicë K.Obiliq, e evidentuar në bazë të Çertifikatës së Pronës KEK Sh.a, Pjesa e Pronës 1/1.
 - Njësia Kadastrale Nr.00523-1, Tokë ndërtimore,Oborr, me sipërfaqe prej 465 m², Tokë ndërtimore,Shtëpi-Ndërtesë me sipërfaqe prej 77 m²,sipërfaqja e gjithëmbarshme 542 m² zk.Caravodicë K.Obiliq, e evidentuar në bazë të Çertifikatës së Pronës KEK Sh.a, Pjesa e Pronës 1/1.
 - Njësia Kadastrale Nr.00522-0, Bujqësore, Arë e kl.1 me sipërfaqe prej 2947 m², zk.Caravodicë K.Obiliq, e evidentuar në bazë të Çertifikatës së Pronës KEK Sh.a, Pjesa e Pronës 1/1 .
 - Njësia Kadastrale Nr.00521-0, Bujqësore, Kullosë e kl.1 me sipërfaqe prej 638 m²,Tokë Ndërtimore, Oborr me sipërfaqe 500 m², Tokë ndërtimore- Shtëpi- Ndërtesë me sipërfaqe prej 126 m², sipërfaqja e gjithëmbarshme 1264 m², zk.Caravodicë K.Obiliq, e evidentuar në bazë të Çertifikatës së Pronës KEK Sh.a, Pjesa e Pronës 1/1 .
 - Njësia Kadastrale Nr.00520-0,Bujqësore, Arë e kl.1, me sipërfaqe prej 1735 m², zk.Caravodicë K.Obiliq, e evidentuar në bazë të Çertifikatës së Pronës KEK Sh.a, Pjesa e Pronës 1/1.
 - Njësia Kadastrale Nr.00516-2,Bujqësore, Livadh i kl.2 me sipërfaqe prej 1294 m², zk.Caravodicë K.Obiliq, e evidentuar në bazë të Çertifikatës së Pronës KEK Sh.a, Pjesa e Pronës 1/1 .

-Njësia Kadastrale Nr.00516-1,Bujqësore, Livadh i kl.2 me sipërfaqe prej 1464 m², zk.Caravodicë K.Obiliq, e evidentuar në bazë të Çertifikatës së Pronës KEK Sh.a, Pjesa e Pronës 1/1 .

-Njësia Kadastrale Nr.00515-0,Bujqësore, Arë e kl.1, me sipërfaqe prej 6808 m², zk.Caravodicë K.Obiliq, e evidentuar në bazë të Çertifikatës së Pronës KEK Sh.a, Pjesa e Pronës 1/1 .

-Njësia Kadastrale Nr.00485-0,Bujqësore, Kullosë e kl.1 me sipërfaqe prej 18754 m², zk.Caravodicë K.Obiliq, e evidentuar në bazë të Çertifikatës së Pronës KEK Sh.a, Pjesa e Pronës 1/1 .

-Njësia Kadastrale Nr.00483-1, Bujqësore, Kullosë e kl.1 me sipërfaqe prej 732 m², zk.Caravodicë K.Obiliq, e evidentuar në bazë të Çertifikatës së Pronës KEK Sh.a, Pjesa e Pronës 1/1 .

-Njësia Kadastrale Nr.00321-0, Bujqësore, Kullosë e kl.1 me sipërfaqe prej 12916 m², zk.Caravodicë K.Obiliq, e evidentuar në bazë të Çertifikatës së Pronës KEK Sh.a, Pjesa e Pronës 1/1 .

Njësia Kadastrale Nr.00319-1, Bujqësore, me sipërfaqe prej 34579 m², zk.Caravodicë K.Obiliq, e evidentuar në bazë të Çertifikatës së Pronës KBI KOSOVA EXPORT-N.SH.BUJQESIA, Pjesa e Pronës 1/1 .

Njësia Kadastrale Nr.00319-2, Bujqësore, me sipërfaqe prej 1950 m², zk.Caravodicë K.Obiliq, e evidentuar në bazë të Çertifikatës së Pronës KBI KOSOVA EXPORT-N.SH.BUJQESIA, Pjesa e Pronës 1/1.

Njësia Kadastrale Nr.00319-3, Bujqësore, me sipërfaqe prej 700 m², zk.Caravodicë K.Obiliq, e evidentuar në bazë të Çertifikatës së Pronës KBI KOSOVA EXPORT-N.SH.BUJQESIA, Pjesa e Pronës 1/1 .

Njësia Kadastrale Nr.00319-4, Bujqësore, me sipërfaqe prej 1015 m², zk.Caravodicë K.Obiliq, e evidentuar në bazë të Çertifikatës së Pronës KBI KOSOVA EXPORT-N.SH.BUJQESIA, Pjesa e Pronës 1/1.

Njësia Kadastrale Nr.00319-5, Bujqësore, me sipërfaqe prej 740m², zk.Caravodicë K.Obiliq, e evidentuar në bazë të Çertifikatës së Pronës KBI KOSOVA EXPORT-N.SH.BUJQESIA, Pjesa e Pronës 1/1 .

- II. Qëllimi për shpalljen me interesit të përgjithshëm të parcelave të lartëcekura është realizimi i projekteve të ndryshme në të ardhmen në parcelat e lartëcekura .
- III. Autorizohet Kryetari i Komunës që komfor dispozitave ligjore në fuqi të ndërmarrë të gjitha veprime të nevojshme për zbatimin e këtij vendimi.
- IV. Pas miratimit nga ana e Kuvendit të Komunës së Obiliqit, ky vendim hyn në fuqi 15 ditë pas dërgimit në autoritetin mbikëqyrës, dhe pas shpalljes publike në tabelën e shpalljeve ose Web – faqen zyrtare të Komunës.





Republika e Kosovës
Republica Kosovo-Republic of Kosovo
Qeveria - Vlada - Government

MINISTRIA E MIEDITIT DHE PLANIFIKIMIT HAPËSINOR / MINISTARSTVO SREDINE I PROSTORNOG PLANIRANJA / MINISTRY OF ENVIRONMENT AND SPATIAL PLANNING
AGJENCIA KADASTRALE E KOSOVËS / KATASTARSKA AGENCIJA KOSOVA / KOSOVO CADASTRAL AGENCY

CERTIFIKATË / CERTIFIKAT / CERTIFICATE

NJËSIA KADASTRALE / KATASTARSKA JEDINICA / CADASTRAL UNIT : P-72614072-00526-0

Numri i lëndës / Broj Predmet / Case Referent Number:

05-2229/19

Data dhe koha e lëshimit / Datum i vreme Izdavanja / Date and time of submission:

23.07.2019 - 14:35

Qyteti / Opština / Municipality:

Obiliq / Obilic / Obilic

zona kadastrale / katastarska Zona / Cadastral Zone:

CARAVODICE / CRKVENA VODICA / CRNA VODICE

zyra kadastrale komunale / opštinska Katastarska Kancelarija / Municipal Cadastral Office: Obiliq / Obilic / Obilic

4. TË DHËNAT PËR NJËSINË KADASTRALE / PODACI O KATASTARSKOJ JEDINICI / CADASTRAL UNIT DATA

Numri i njësisë kadastrale Broj katastarske jedinice Cad. Unit No.	Lloji i njësisë Vrsta jedinice Unit Type	Lloji i pronës Vrsta imovine Property Type	Zona U/R G/S E/R	Sipërfaqja Površina Area (m ²)	Përshkrimi Opis Description	Krijuar në datën Uradjeno na dan Created On	Azhuruar Azurirano Updated
P-72614072-00526-0	PARCELE / PARCELA / PARCEL.	Pronë shoqërore / Društvena Imovina / Socially owned Land	Rural	421			

A.1 ADRESA E NJËSISË KADASTRALE / ADRESA KATASTARSKE JEDINICE / CADASTRAL UNIT ADDRESS

Vendbanimi - adresa Prebivaliste - adresa Resident - address	Kodi Postal Postanski kod Postal Code	Hollësitë e adresës Pojdibosti adrese Address Details	Krijuar në datën Uradjeno na dan Created On	Azhuruar Azurirano Updated
SHIRINE/SHIRINE/SHIRINE		SHIRINE		



A2 LLOJI I SHFRYTËZIMIT / VRSTA KORRISCENJA / TYPE OF USE

Numri Brosj Number	Lloji i shfrytëzimit të parcelës Vrsta korrisçenja parcelë Parcel Type Of Use	Shfrytëzimi aktual i parcelës Trenutno korrisçenje parcelë Parcel Current Use	Kualiteti i klasës Kvalitet klase Quality Class	Sipërfaqja (m ²) Površina (m ²) Area (m ²)
1	Toka Ndërtimore/Gradëvritaske zemërsisë/Construction land	Oborr/Devojšnje/Back/Yard		335
2	Toka Ndërtimore/Gradëvritaske zemërsisë/Construction land	Shtëpi-Ndërtimorë/Kucë/Zgjedhë/House-Building		86

B. PRONARËR/POSEDUESI - VLASNIK/DRŽALAC - OWNER/POSSESSOR

Te drejtat Prava Rights	Emri Ime Name	Nr. personal Licenç ID. No.	Vendbanimi Prebivalište Resident	Kodi postar Postanski kod Postal code	Hedhësitë e adresës Pojednostni adrese Address details	Pjesa e pranis Deo imovine Share quota	Pershkrimi Opis Description	Azhuruar Azurirano Updated
Poseidim individual / Individualna Drzavina / single possessor	KEK Sh.a.	70124995	PRISHTINE / PRISTINA / PRISHTINE /			1/1		





Republika e Kosovës
Republic of Kosovo
Qeveria - Vlada - Government

MINISTRIA E MIEJESIT DHE PLANIFIKIMIT BAPËSINOR / MINISTARSTVO SREDINE I PROSTORNOG PLANIRANJA / MINISTRY OF ENVIRONMENT AND SPATIAL PLANNING
AGJENCIA KADASTRALE E KOSOVES / KATASTARSKA AGENCIJA KOSOVA / KOSOVO CADASTRAL AGENCY

CERTIFIKATË / CERTIFIKAT / CERTIFICATE

NJËSIA KADASTRALE / KATASTARSKA JEDINICA / CADASTRAL UNIT : P-72614072-00524-2

umri i lendes / Broj Predmet / Case Referent Number: 05-2229/19
ata dhe koha e keshimit / Datum i vrene izdavanja / Date and time of submission: 23.07.2019 - 14:34
omuna / Opština / Municipality: Obilje / Obilje / Obilje
ona kadastrale / Katastarska Zona / Cadastral Zone: CARAVODICE / CRKVENA VODICA / CRNA VODICE
yva Kadastrale Komune / Opštinska Katastarska Kancelarija / Municipal Cadastral Office: Obilje / Obilje / Obilje

A. TË DHËNAT PËR NJËSINË KADASTRALE / PODACI O KATASTARSKOJ JEDINICI / CADASTRAL UNIT DATA

Numeri i njësitë kadastrale Broj katastarske jedinice Cad. Unit No.	Lloji i njësitë Vrsta jedinice Unit Type	Lloji i pronis Vrsta imovine Property Type	Zona U/R G/S U/R	Sipërfaqja Površina Area (m ²)	Perskribim Opis Description	Krijan me datën Uradjeno na dan Created On	Azhuruar Azirano Updated
P-72614072-00524-2	PARCELE / PARCELA / PARCEL	Pronë shoqërore / Društvena Imovina / Socially owned Land	Rural	1334			

A1 ADRESA E NJËSISË KADASTRALE / ADRESA KATASTARSKE JEDINICE / CADASTRAL UNIT ADDRESS

Vendbanimi - adresa Prebivalište - adresa Resident - address	Kodi Postal Poštanski kod Postal Code	Hollësitë e adresës Popisni listi adrese Address Details	Krijuar me datën Uradjeno na dan Created On	Azhuruar Azirano Updated
SHIRINE/SHIRINE/SHIRINE		SHIRINE		




A.2 LLOJI I SHFRYTËZIMIT / VRSTA KORISÇENJA / TYPE OF USE

Numeri Broj Number	Lloji i shfrytëzimit të parcelës Vrsta korisçenja parcelë Parcel Type Of Use	Shfrytëzimi aktual i parcelës Trenutno korisçenje parcelë Parcel Current Use	Kuadranti i Klases Kvalitet Klase Quilts Class	Sipërfaqja (m ²) Površina (m ²) Area
1	Bujqësi e Përditshme / Agriculture	Arat Nivë Arable	Arë E Klases I Nivë I Klase / Ist Class / Arable Land	1334

B. PRONARI/POSEDESI - VLASNIK/DRŽALAC - OWNER/POSSESSOR

Emri i Prava Mipis	Emri i Ime Name	No. personal Licen broj ID. No.	Vendbanimi Prebivaliste Resident	Kodi postoril Postanski kod Postal code	Hollësi e adresës Pojednosti adrese Address details	Pjesa e pronës Deo imovine Share quota	Perskërimi Opis Description	Azhurnar Azurnano Updated
Procedim individual / këlyshonla Drazvina / single possessor	KEK Sh.a.	70324995	PRISHTINE / PRISTINA PRISHTINE /			1/1		





Republika e Kosovës
Republic of Kosovo
Qeveria - Vlada - Government

MINISTRIA E MËDIJIT DHE PLANIFIKIMIT HAPËSNOR / MINISTARSTVO SREDINE I PROSTORNOG PLANIRANJA / MINISTRY OF ENVIRONMENT AND SPATIAL PLANNING
AGJENCIA KADASTRALE E KOSOVËS / KATASTARSKA AGENCIJA KOSOVA / KOSOVO CADASTRAL AGENCY

CERTIFIKATË / CERTIFIKAT / CERTIFICATE

NJËSIA KADASTRALE / KATASTARSKA JEDINICA / CADASTRAL UNIT : P-72614072-00524-1

Numri i lëndës / Broj Predmet / Case Referent Number:
Data dhe koha e lëshimit / Datum i vrene izdavanja / Date and time of submission:
Opština / Opština / Municipality:
Zona kadastrale / Katastarska Zona / Cadastral Zone:
Vra kadastrale Komune / Opštinska Katastarska Kancelarija / Municipal Cadastral Office: Obliq / Oblite / Oblitq

05-2229/19
23.07.2019 - 14:34
Oblitq / Oblite / Oblitq
CARAVODICE / CRKVENA VODICA / CRNA VODICE

L. TË DHËNAT PËR NJËSINË KADASTRALE / PODACI O KATASTARSKOJ JEDINICI / CADASTRAL UNIT DATA

Numri i njësise kadastrale Broj kadastarske jedinice Cad. Unit. No.	Lloji i njësise Vraja jedinice Unit Type	Lloji i pronësisë Vraja imovine Property Type	Zona U/R G/S U/R	Sipërfaqja Površina Area (m ²)	Përshkrimi Opis Description	Krijuar më datën Uradjeno na dan Created On	Azhuruar Azurirano Updated
P-72614072-00524-1	PARCELE / PARCELA / PARCEL.	Pronë shoqërore / Imovinar / Društvena Socially owned Land	Rural	1233			

A.1 ADRESA E NJËSISË KADASTRALE / ADRESA KATASTARSKE JEDINICE / CADASTRAL UNIT ADDRESS

Vendbanimi - adresa Prebivalište - adresa Resident - address	Kodi Postal Poštanski kod Postal Code	Hollësi e adresës Pojadnostni adresa Address Details	Krijuar më datën Uradjeno na dan Created On	Azhuruar Azurirano Updated
SHIRINE SHIRINE SHIRINE		SHIRINE		



Zyrtar i përfunduar / Odgovorno lice / Official person

A.2 LLOJI I SHIFRYTËZIMIT / VRSTA KORISCENJA / TYPE OF USE

Numbri Broji Number	Lloji i shifrytëzimit të parcelës Vrsta koriscenja parcelle Parcel Type Of Use	Shifrytëzimi aktual i parcelës Trenutite koriscenje parcelle Parcel Current Use	Kualiteti i Klasisë Kualitet klase Quality Class	Sipërfaqja (m ²) Površina (m ²) Area
1	Bujqësori/Poljoprivredno/Agriculture	Araa Bujve/Arable	Arë E Klases I/Niveli I Klase 1st Class Arable Land	1333

B. PRONARI/POSEDUESI - VLASNIK/DRŽALAC - OWNER/POSSESSOR

Të drejtat Prava Rights	Emri i Ime Name	Nr. personal Licenç broji ID. No.	Vendbanimi Prebivalište Resident	Kodi postar Postanski kod Postal code	Hollësitë e adresës Pojedinačni adrese Address details	Pjesa e pronës Dio imovine Share quota	Përshkrimi Opis Description	Azhuruar Azurirano Updated
Poseidim individual / Individualna Drazina / Single possessor	KEK Sh.a.	70124095	PRISHTINE / PRISTINA PRISHTINE/			1/1		



Skender Mujkiqi



Republika e Kosovës
Republic of Kosovo
Government

MINISTRIA E MJBEDISIT DHE PLANIMIT DHE HAPËSINOR / MINISTARSTVO SREDINE I PROSTORNOG PLANIRANJA / MINISTRY OF ENVIRONMENT AND SPATIAL PLANNING
AGJENCIA KADASTRALE E KOSOVES / KATASTARSKA AGENCIJA KOSOVA / KOSOVO CADASTRAL AGENCY

CERTIFIKATË / CERTIFIKAT / CERTIFICATE

NJËSIA KADASTRALE / KATASTARSKA JEDINICA / CADASTRAL UNIT : P-72614072-00523-2

numri i referencës / Broj Referent Number: 05-2229/19
ata dhe koha e lëshimit / Datum i vreme izdavanja / Date and time of submission: 23.07.2019 - 14:34
komuna / Opština / Municipality: Obiliq / Obilic / Obilq
zona kadastrale / Katastarska Zona / Cadastral Zone: CARAVODICE / CRKVENA VODICA / CRNA VODICE
zyra kadastrale Komune / Opštinska Katastarska Kancelarija / Municipal Cadastral Office: Obilq / Obilic / Obilq

U. TË DHËNAT PËR NJËSINË KADASTRALE / PODACI O KATASTARSKOJ JEDINICI / CADASTRAL UNIT DATA

Numri i njësise kadastrale Broj katastarske jedinice Cad. Unit. No.	Lloji i njësise Vrsta Jedinice Unit Type	Lloji i pronës Vrsta Imovine Property Type	Zona U/R G/S U/R	Sipërfaqja Površina Area (m ²)	Përshkrim Opis Description	Krijuar me daten Uradjeno na dan Created On	Azhuruar Azurirano Updated
P-72614072-00523-2	PARCELE / PARCELA / PARCEL	Prone shqiptare / Imovina / Socially owned Land	Rural	431			

A.I ADRESA E NJËSISË KADASTRALE / ADRESA KATASTARSKE JEDINICE / CADASTRAL UNIT ADDRESS

Vendbanimi - adresa Prebivalište - adresa Resident - address	Kodi Postal Poštanski Kod Postal Code	Haftecit e adresës Popisni detalje Address Details	Krijuar me datën Uradjeno na dan Created On	Azhuruar Azurirano Updated
SHIRINE/SHIRINE/SHIRINE		SHIRINE		



A.2 LLOJI I SHFRYTEZIMIT / VRSTA KORISCENJA / TYPE OF USE

Numri / Broj / Number	Lloji i shfrytezimit te parcelës / Vrsta koriscenja parcelë / Parcel Type Of Use	Shfrytezimi aktual i parcelës / Trenutno koriscenje parcelë / Parcel Current Use	Kualiteti i klase / Kvalitet klase / Quality Class	Sipërfaqja (m ²) / Površina (m ²) / Area
1	Tokë Ndërtimore/Grandejvinsko zemljište/Construction land	Oborr/Dvoriste/Back Yard		354
2	Tokë Ndërtimore/Grandejvinsko zemljište/Construction land	Shtëpi/Ndërtese Kucë/Zgjidhja House-Building		77

B. PRONARI/POSEDEUESI - VLASNIK/DRZALAC - OWNER/POSSESSOR

Te drejtat / Prava / Rights	Emri i mbiemri / Name	Nr. personal / Licenç / ID. No.	Vendbanimi / Prehijesha / Resident	Kodi postar / Postanski kod / Postal code	Hollësi e adresë / Pojednostavna adresa / Address details	Pjesë e pronës / Dio imovine / Share quota	Peshkrimi / Opis / Description	Azhuruar / Azurirano / Updated
Posehedin individual / Individualna Drzavina / single possessor	KEK Sh.a.	70324995	PRISHTINE / PRISHTINA / PRISHTINE /			1/1		





Republika e Kosovës
Republic of Kosovo
Çetoria - Vlada - Government

MINISTRIA E MIEDISIT DHE PLANIFIKIMIT HAPËSIMOR / MINISTARSTVO SREDINE I PROSTORNOG PLANIRANJA / MINISTRY OF ENVIRONMENT AND SPATIAL PLANNING
AGJENCIA KADASTRALE E KOSOVËS / KATASTARSKA AGENCIJA KOSOVA / KOSOVO CADASTRAL AGENCY

CERTIFIKATË / CERTIFIKAT / CERTIFICATE

NJËSIA KADASTRALE / KATASTARSKA JEDINICA / CADASTRAL UNIT : P-72614072-00523-1

Numri i lëndës / Broj Predmet / Case Referent Number:
Data dhe koha e lëshimit / Datum i vrene izdavanja / Date and time of submission:
Komuna / Opština / Municipality:
Zona Kadastrale / Katastarska Zona / Cadastral Zone:
Zyra Kadastrale Komune / Opštinska Katastarska Kancelarija / Municipal Cadastral Office: Obiliq / Obilic / Obilq

05-2229/19
23.07.2019 - 14:34
Obiliq / Obilic / Obilq
CARAVODICE / CRKVENA VODICA / CRNA VODICE

TË DHËNAT PËR NJËSINË KADASTRALE / PODACI O KATASTARSKOJ JEDINICI / CADASTRAL UNIT DATA

Numri i ofrësise kadastrale Broj katastarske jedinice Cadastral Unit No.	Lloji i njësisë Vrsta Jedinice Unit Type	Lloji i pronës Vrsta imovine Property Type	Zona U/R GIS U/R	Sipërfaqja Površina Area (m ²)	Pershkrimi Opis Description	Krijuar më datën Uradjeno na dan Created On	Azhuruar Azurirano Updated
P-72614072-00523-1	PARCELE / PARCELA / PARCEL	Pronë shoqërore / Društvena Imovina / Socially owned Land	Rural	542			

A1 ADRESA E NJËSISË KADASTRALE / ADRESA KATASTARSKE JEDINICE / CADASTRAL UNIT ADDRESS

Vendbanimi - adresa Prebivaliste - adresa Resident - address	Kodi Postal Poštanski kod Postal Code	Hollësitë e adresës Pojednostni adrese Address Details	Krijuar më datën Uradjeno na dan Created On	Azhuruar Azurirano Updated
SHIRINË SHIRINË SHIRINË		SHIRINË		




Zyrtari përfundimtar / Odgovorno lice / Official person

A2.LLOJI I SHPËRYTËZIMIT / VRSTA KORISCENJA / TYPE OF USE

Numri / Broj / Number	Lloji i shpërytëzimit të parcelës / Vrsta koriscenja parcelë / Parcel Type Of Use	Shtypëzimi aktual i parcelës / Tëpunjo koriscenje parcelë / Parcel Current Use	Kualiteti i Klasës / Kvalitet Klase / Quality Class	Sipërfaqja (m ²) / Përfaqja (m ²) / Area (m ²)
1	Tokë Ndërtimore / Gradëvniske zemlësihe / Construction land	Oborr / Dvorskë / Back Yard		465
2	Tokë Ndërtimore / Gradëvniske zemlësihe / Construction land	Shtëpi / Ndërtesë / Kuca / Zgredhë / House / Building		77

B. PRONARI/POSEDUESI - VLASNIK/DRZALAC - OWNER/POSSESSOR

Të drejtat / Prava / Rights	Emri i plotë / Name	Nr. personal / Licençë / ID. No.	Vendbanimi / Prehivaliste / Resident	Kodi postar / Postanski kod / Postal code	Hollësi të adresës / Pofidnositi adrese / Address details	Pjesa e pronës / Dru imovine / Share quota	Pershkrimi / Opis / Description	Azhuruar / Azurirano / Updated
Poseidim individual / Individuallna Druvanna / single possessor	KEK Sh.a.	70324995	PRISHTINE / PRISTINA / PRISHTINE /			1/1		





Republika e Kosovës
Republic of Kosovo
Qeveria - I llahe - Government

MINISTRIA E MJEJESIT DHE PLANIFIKIMIT HAPËSINOR / MINISTARSTVO SREDINE I PROSTORNOG PLANIRANJA / MINISTRY OF ENVIRONMENT AND SPATIAL PLANNING
AGJENCIA KADASTRALE E KOSOVES / KATASTARSKA AGENCIJA KOSOVA / KOSOVO CADASTRAL AGENCY

CERTIFIKATË / CERTIFIKAT / CERTIFICATE

NJËSIA KADASTRALE / KATASTARSKA JEDINICA / CADASTRAL UNIT : P-72614072-00522-0


Numri i fildës / Broj Predmet / Case Referent Number: 05-2229/19
ata dhe koha e lëshimit / Datum i vreme izdavanja / Date and time of submission: 23.07.2019 - 14:33
omuna / Opština / Municipality: Obiliq / Obilje / Obilje
ona kadastrale / Katastarska Zona / Cadastral Zone: CARAVODICE / CRKVENA VODICA / CRNA VODICE
yra Kadastrale Komune / Opštinska Katastarska Kancelarija / Municipal Cadastal Office: Obilje / Obilje / Obilje

A. TË DHËNAT PËR NJËSINË KADASTRALE / PODACI O KATASTARSKOJ JEDINICI / CADASTRAL UNIT DATA

Numri i njësisë kadastrale Broj katastarske jedinice Cad. Unit. No.	Lloji i njësisë Vrsta Jedinice Unit Type	Lloji i pronësisë Vrsta imovine Property Type	Zona U/R G/S U/R	Sipërfaqja Površina Area (m ²)	Përshkrim Opis Description	Krijuar në datën Urađeno na dan Created On	Azhuruar Ažurirano Updated
P-72614072-00522-0	PARCELË / PARCELA / PARCEL	Pronë shoqërore / Društvena Imovina / Socially owned Land	Rural	2947			

A1 ADRESA E NJËSISË KADASTRALE / ADRESA KATASTARSKE JEDINICE / CADASTRAL UNIT ADDRESS

Vendbanimi - adresa Prethirvajte - adresa Resident - address	Kodi Postal Poštanski Kod Postal Code	Hollësitë e adresës Poprtnosti adrese Address Details	Krijuar në datën Urađeno na dan Created On	Azhuruar Ažurirano Updated
SHIRINE/SHIRINE/SHIRINE		SHIRINE		



A.2 LLOJI I SHFRYTËZIMIT / VRSTA KORISCENJA / TYPE OF USE

Numri Breg Number	Lloji i shfrytëzimit të parcelës Vrsta koriscenja parcelle Parcel Type Of Use	Shfrytëzimi aktual i parcelës Trenutno koriscenje parcelle Parcel Current Use	Kualiteti i klasës Kualiteti i klase Quality Class	Sipërfaqja (m ²) Površina (m ²) Area (m ²)
1	Bujqësore/Pediprovjedro/Agriculture	Arat Njive/Arable	Avë E Klasës I Njive I Klase-1st Class Arable Land	2947

B. PRONARI/POSEDUESI - VLASNIK/DRŽALAC - OWNER/POSSESSOR

Te drejtat Prava Rights	Emri Ime Name	Nr. personali Lisni broj ID. No.	Vendbanimi Prebivalise Resident	Kodi postar Postanski kod Postal code	Hollësitë e adresës Pojednostoi adrese Address details	Pjesa e pronës Deo imovine Share quota	Pershkrimi Opis Description	Azhuruar Azurirano Updated
Poseidim individual / Indiv. shufalim Drovevinar/ single possessor	KEK Sh.a.	70324995	PRISHITINE / PRISHTINA / PRISHITINE /			1/1		



Signature



Republika e Kosovës
Republic of Kosovo
Republika Kosovo-Republic of Kosovo
Qeveria - Vlada - Government

MINISTRIA E MIEDISIT DHE PLANIFIKIMIT BAPËSNOR/MINISTARSTVO SREDINE I PROSTORNOG PLANIRANJA/MINISTRY OF ENVIRONMENT AND SPATIAL PLANNING
AGJENCIA KADASTRALE E KOSOVES / KATASTARSKA AGJENCIA KOSOVA / KOSOVO CADASTRAL AGENCY

CERTIFIKATË / CERTIFIKAT / CERTIFICATE

NJËSIA KADASTRALE / KATASTARSKA JEDINICA / CADASTRAL UNIT : P-72614072-00521-0


numri i lëndës / Broj Predmet / Case Referent Number: 05-2229/19
ata dhe koha e kishimit / Datum i vreme izdavanja / Date and time of submission: 23.07.2019 - 14:33
omuna / Opština / Municipality: Obiljež / Obiljež / Obiljež
ona kadastrale / Katastarska Zona / Cadastral Zone: CARAVODICE / CRKVENA VODICA / CRNA VODICE
vra kadastrale Komune / Opštinska Katastarska Kancelarija / Municipal Cadastral Office: Obiljež / Obiljež / Obiljež

1. TË DHËNAT PËR NJËSINË KADASTRALE / PODACI O KATASTARSKOJ JEDINICI / CADASTRAL UNIT DATA

Nazari i njësise kadastrale Broj kadastrske jedinice Cad. Unit No.	Lloji i njësise Vrsta Jedinice Unit Type	Lloji i pronës Vrsta imovine Property Type	Zona U/R GIS U/R	Sipërfaqja Površina Area (m ²)	Përshkrim Opis Description	Krijuar në datën Urađeno na dan Created On	Azhuruar Azurirano Updated
P-72614072-00521-0	PARCELE / PARCELA / PARCEL	Pronë shoqërore / Društvena Imovina / Socially owned Land	Rural	1264			

A.1 ADRESA E NJËSISË KADASTRALE / ADRESA KATASTARSKE JEDINICE / CADASTRAL UNIT ADDRESS

Vendbanimi - adresa Prebivalište - adresa Resident - address	Kodi Postal Poštanski Kod Postal Code	Hollësitë e adresës Profijednost adrese Address Details	Krijuar në datën Urađeno na dan Created On	Azhuruar Azurirano Updated
SHIRINESHIRINESHIRINE		SHIRINE		



A2.LLOJI I SHIFRYTËZIMIT / VRSTA KORISCENJA / TYPE OF USE

Numri Broj Number	Lloji i shifrytëzimit të parcelës Vrsta koriscenja parcelë Parcel Type Of Use	Shifrytëzimi aktual i parcelës Trenutno koriscenje parcelë Parcel Current Use	Kualiteti i klases Kvaliteti klase Quality Class	Sipërfaqja Përfaqja Area	Sipërfaqja (m ²) Përfaqja (m ²) (m ²)
1	Bujqesore/Polifunzyedho/Agriculture	Kullësor/Pashnjaci pasture	Kullësor 1 Klase/ 1 Praeqlje/ 1 Klase/ 1st Class Pasture	638	
2	Tokë Ndërtimore/Grajdsevnsko zemljište/Construction land	Ohori Dvorište/Back Yard		500	
3	Tokë Ndërtimore/Krahdjevnsko zemljište/Construction land	Shitje-Sklarerose/Kuan-Zgjidhje/Flouse-Building		126	

B. PRONARI/POSEDESI - VLASNIK/DRŽALAC - OWNER/POSSESSOR

Titulli i Prava Rights	Emri i Ime Name	Nr. personal Licenç broj ID. No.	Vendbanimi Prebivalište Resident	Kodi postar Postanski kod Postal code	Hollësiç e adresës Pojednostni adrese Address details	Pjesa e prorisë Dio imovine Share quota	Pershkritje Opis Description	Azhuruar Azurirano Updated
Poseidim individual / Individualna Drazastina / single possessor	KEK Sh.a.	70324995	PRISHTINE / PRISHTINA / PRISHTINE			1/1		



Shërbimi i Kartave dhe Planimeve



Republika e Kosovës
Republica Kosovo-Republic of Kosovo
qeveria - Vlada - Government

MINISTRIA E MEDITIT DHE PLANIFIKIMIT HAPËSINOR / MINISTARSTVO SREDINE I PROSTORNOG PLANIRANJA / MINISTRY OF ENVIRONMENT AND SPATIAL PLANNING
AGJENCIA KADASTRALE E KOSOVES / KATASTARSKA AGENCIJA KOSOVA / KOSOVO CADASTRAL AGENCY

CERTIFIKATË / CERTIFIKAT / CERTIFICATE

NJËSIA KADASTRALE / KATASTARSKA JEDINICA / CADASTRAL UNIT : P-72614072-00520-0


numri i hendes / Broj Predmet / Case Referent Number: 05-2229/19
ata dhe koha e leshimit / Datum i vrene izdavanja / Date and time of submission: 23.07.2019 - 14:33
opstina / Opština / Municipality: Obilje / Obilje / Obilje
zona kadastrale / Katastarska Zona / Cadastral Zone: CARAVODICE / CRKVENA VODICA / CRNA VODICE
zyra kadastrale Komune / Opštinska Katastarska Kancelarija / Municipal Cadastral Office: Obilje / Obilje / Obilje

U. TË DHËNAT PËR NJËSINË KADASTRALE / PODACI O KATASTARSKOJ JEDINICI / CADASTRAL UNIT DATA

Numri i njësise kadastrale Broj kadastrske jedinice Cad. Unit. No.	Lloji i njësise Vrsta Jedinice Unit Type	Lloji i pronës Vrsta imovine Property Type	Zona U/R G/S U/R	Sipërfaqja Površina Area (m ²)	Përkrahim Opis Description	Krijuar më datën Uradjeno na dan Created On	Azhuruar Ažurirano Updated
P-72614072-00520-0	PARCELE / PARCELA / PARCEL	Pronë shoqërore / Društveni / Imovinu / Socially owned Land	Rural	1735			

A.I ADRESA E NJËSISË KADASTRALE / ADRESA KATASTARSKE JEDINICE / CADASTRAL UNIT ADDRESS

Vendbanimi - adresa Prebavnište - adresa Resident - address	Kodi Postar Poštanski kod Postal Code	Hollësitë e adresës Pojedinačni adrese Address Details	Krijuar më datën Uradjeno na dan Created On	Azhuruar Ažurirano Updated
SHIRINË / SHIRINE / SHIRINE		SHIRINË		



A2 LLOJI I SHFRYTËZIMIT / VRSTA KORISCENJA / TYPE OF USE

Nr./No.	Lloji i shfrytëzimit të parcelës / Vrsta koriscenja parcelle / Parcel Type Of Use	Shtfrytëzimi aktual i parcelës / Trenutna koriscenje parcelle / Parcel Current Use	Kualiteti i klasës / Kvalitet Klase / Quality Class	Sipërfaqja (m ²) / Povesha (m ²) / Area (m ²)
1	Bujqësi / Poliprvredës / Agriculture	Arë / Arë / Arable	Arë E Klases I Nivë I Klase Ist / Class Arable Land	1735

B. PRONARI/POSEDUESI - VLASNIK/DRŽALAC - OWNER/POSSESSOR

Titulli i Prava / Rights	Emri i Ime / Name	Nr. personali / ID. No.	Vendbanimi / Prebivaliste / Resident	Kodi postar / Postanski kod / Postal code	Hollësi e adresës / Pofolnost i adrese / Address details	Pjesa e pronës / Doo inovine / Share quota	Peshkrimi / Opis / Description	Azhuarime / Uputstva / Remarks
Posedim individual / Individual Ownership / single possessor	KEK Sh.a.	70324995	PRISHTINE / PRISHTINA / PRISHTINE /			1/1		





Republika e Kosovës
Republic of Kosovo
Qeveria - Uida - Government

MINISTRIA E MJEJESIT DHE PLANIFIKIMIT HAPËSINOR / MINISTARSTVO SREDNE I PROSTORNOG PLANIRANJA / MINISTRY OF ENVIRONMENT AND SPATIAL PLANNING
AGJENCIA KADASTRALE E KOSOVËS / KATASTARSKA AGENCIJA KOSOVA / KOSOVO CADASTRAL AGENCY

CERTIFIKATË / CERTIFIKAT / CERTIFICATE

NJËSIA KADASTRALE / KATASTARSKA JEDINICA / CADASTRAL UNIT : P-72614072-00516-2

Numbri i lëndës / Broj Predmet / Case Referent Number: 05-2229/19
Data dhe koha e lëshimit / Datum i vreme izdavanja / Date and time of submission: 23.07.2019 - 14:32
Komuna / Opština / Municipality: Obiliq / Obilje / Obilje
Zona kadastrale / Katastarska Zona / Cadastral Zone: CARAVODICE / CERKVENA VODICA / CRNA VODICE
Zyra Kadastrale Komune / Opštinska Katastarska Kancelarija / Municipal Cadastral Office: Obiliq / Obilje / Obilje

A. TË DHËNAT PËR NJËSINË KADASTRALE / PODACI O KATASTARSKOJ JEDINICI / CADASTRAL UNIT DATA

Numbri i njësise kadastrale Broj katastarske jedinice Cad. Unit. No.	Lloji i njësise Vrsta Jedinice Unit Type	Lloji i pronës Vrsta imovine Property Type	Zona U/R U/R	Sipërfaqja Površina Area (m ²)	Përshkrimi Opis Description	Krijuar me datën Uradjeno na dan Created On	Azhuruar Ažurirano Updated
P-72614072-00516-2	PARCELE / PARCELA / PARCEL	Prone shtetërore / Društvena / Imovinu / Socially owned Land	Rural	1294			

A.1 ADRESA E NJËSISË KADASTRALE / ADRESA KATASTARSKE JEDINICE / CADASTRAL UNIT ADDRESS

Vendbanimi - adresa Prebivalište - adresa Resident - address	Kodi Postar Poštanski kod Postal Code	Hollëditë e adresës Pogodnosti adrese Address Details	Krijuar me datën Uradjeno na dan Created On	Azhuruar Ažurirano Updated
SHIRINË/SHIRINË/SHIRINË		SHIRINË		



A.2 LLOJI I SHFRYTËZIMIT / VRSTA KORISCENJIA / TYPE OF USE

Numri i Brijit / Number	Lloji i shfrytëzimit të parcelës / Vrsta koriscenja parcelle / Parcel Type Of Use	Shfrytëzimi aktual i parcelës / Trenuto koriscenje parcelle / Parcel Current Use	Kualiteti i Klasesë / Kvaliteti klase / Quality Class	Sipërfaqja (m ²) / Përfaqja (m ²) / Area (m ²)
1	Bujqësi / Poljoqorrveshje / Agriculture	Livadhjet / Livende / meadows	Livadh 1 Klasesë 2 / Livadh 2 Klase / 2nd Class Meadow	1294

B. PRONARI/POSEDUESI - VLASNIK/DRZALAC - OWNER/POSSESSOR

Emri i Përdoruesit / Prava / Rreptis	Emri i linjës / Name	Nr. personal i licencës / ID. No.	Vendbanimi / Prebivaliste / Resident	Kodi postar / Postanski kod / Postal code	Hafësiri e adresës / Pajedhnosi adrese / Address details	Pjesa e pronës / Doo imovine / Share quota	Përshkrimi / Opis / Description	Azhuruar / Azurirano / Updated
Posedim individual / Individualizuar / Drzaltar / Single possessor	KEK Sh.a.	70324905	PRISHTINE / PRISTINA / PRISHTINE			1/1		





Republika e Kosovës
Republica Kosovo-Republic of Kosovo
Qeveria - Vlada - Government

MINISTRIA E MËDHSIT DHE PLANIFIKIMIT HAPËSIGNOR, MINISTARSTVO SREDNJE I PROSTORNOG PLANIRANJA, MINISTRY OF ENVIRONMENT AND SPATIAL PLANNING
AGJENCIA KADASTRALE E KOSOVES / KATASTARSKA AGENCIJA KOSOVA / KOSOVO CADASTRAL AGENCY

CERTIFIKATË / CERTIFIKAT / CERTIFICATE

NJËSIA KADASTRALE / KATASTARSKA JEDINICA / CADASTRAL UNIT : P-72614072-00516-1


numri i lëndës / Broj Predmet / Case Referent Number: 05-2229/19
data dhe koha e kshimit / Datum i vreme izdavanja / Date and time of submission: 23.07.2019 - 14:32
komuna / Opština / Municipality: Obiliq / Obilje / Obilje
zona kadastrale / Katastarska Zona / Cadastral Zone: CARAVODICE / CRKVENA VODICA / CRNA VODICE
zra kadastrale Komune / Opštinska Katastarska Kancelarija / Municipal Cadastral Office: Obilje / Obilje / Obilje

A. TË DHËNAT PËR NJËSINË KADASTRALE / PODACI O KATASTARSKOJ JEDINICI / CADASTRAL UNIT DATA

Numri i njësise kadastrale Broj katastarske jedinice Cadastral No.	Lloji i njësise Vrsta Jedinice Unit Type	Lloji i pronës Vrsta imovine Property Type	Zona U/R G/S U/R	Sipërfaqja Površina Area (m ²)	Përshkrimi Opis Description	Krijuar më datën Urađeno na dan Created On	Azhuruar Ažurirano Updated
P-72614072-00516-1	PARCELE / PARCELA / PARCEL	Pronë shtepitore / Društvena / Inovetna / Socially owned Land	Rural	1464			

A.1 ADRESA E NJËSISË KADASTRALE / ADRESA KATASTARSKE JEDINICE / CADASTRAL UNIT ADDRESS

Yendbanimi - adresa Prebivalište - adresa Resident - address	Kodi Postal Poštanski Kod Postal Code	Hollësitë e adresës Pojednostni adresa Address Details	Krijuar më datën Urađeno na dan Created On	Azhuruar Ažurirano Updated
SHIRINE-SHIRINE-SHIRINE		SHIRINE		



A2 LLOJI I SHFRYTËZIMIT / VRSTA KORISCENJA / TYPE OF USE

Numri Broj Number	Lloji i shfrytëzimit të parcelës Vrsta korisçenja parcelë Parcel Type Of Use	Shfrytëzimi aktual i parcelës Trenimi korisçenja parcelë Parcel Current Use	Kualiteti i klasës Kualiteti i klasës Quality Class	Sipërfaqja Površina Area (m ²)
1	Bujësi e Poljoprivredno/Agriculture	Livadhë/Livade meadow	Livadhë 1 Klasës 2 Livadhë 2 Klasës/2nd Class Meadow	1464

B. PRONARI/POSEDUESI - VLASNIK/DRŽALAC - OWNER/POSSESSOR

Te drejtat Prava Rights	Emri Ime Name	Nr. personal Liceli broj ID. No.	Vendbanimi Prebivalište Resident	Kodi postar Poštanski kod Postal code	Hollësitë e adresës Pojednostavni adresa Address details	Pjesa e pronës Deo imovine Share quota	Pershkrimi Opis Description	Azhuruar Azurirano Updated
Poselem individual / Individualna Drzavina / single possessor	KEK Sh.a.	70124905	PRISHTINE / PRISTINA PRISHTINE /			1/1		





Republika e Kosovës
Republica Kosovo-Republic of Kosovo
Qeveria - Vlada - Government

MINISTRIA E MEDIT DHE PLANIFIKIMIT HAPËSNOR / MINISTARSTVO SREDINE I PROSTORNOG PLANIRANJA / MINISTRY OF ENVIRONMENT AND SPATIAL PLANNING
AGJENCIA KADASTRALE E KOSOVES / KATASTARSKA AGENCIJA KOSOVA / KOSOVO CADASTRAL AGENCY

CERTIFIKATË / CERTIFIKAT / CERTIFICATE

NJËSIA KADASTRALE / KATASTARSKA JEDINICA / CADASTRAL UNIT : P-72614072-00515-0


Numri i lëndës / Broj Predmet / Case Referent Number: 05-2229/19
Data dhe koha e lëshimit / Datum i vreme izdavanja / Date and time of submission: 23.07.2019 - 14:32
Komuna / Opština / Municipality: Obliq / Obliqe / Obliq
Zona kadastrale / Katastarska Zona / Cadastral Zone: CARAVODICE / CRKVENJA VODICA / CRNA VODICE
Zyra Kadastrale Komune / Opštinska Katastarska Kancelarija / Municipal Cadastral Office: Obliq / Obliqe / Obliq

K. TË DHËNAT PËR NJËSINË KADASTRALE / PODACI O KATASTARSKOJ JEDINICI / CADASTRAL UNIT DATA

Numri i njësisë kadastrale Broj katastarske jedinice Cada. Unit. No.	Lloji i njësisë Vrsta Jedinice Unit Type	Lloji i pronës Vrsta Imovine Property Type	Zona U/R G/S U/R	Sipërfaqja Površina Area (m ²)	Përshkrim Opis Description	Krijuar në datën Uradjeno na danu Created On	Azhuruar Azurirano Updated
P-72614072-00515-0	PARCELË / PARCELA / PARCEL.	Pronë shoqërore / Društvena Imovina / Socially owned Land	Rural	6808			

A1 ADRESA E NJËSISË KADASTRALE / ADRESA KATASTARSKE JEDINICE / CADASTRAL UNIT ADDRESS

Yendbanimi - adresa Prebivalište - adresa Resident - address	Kodi Postaral Poštanski Kod Postal Code	Hollësitë e adresës Pojednostni adrese Address Details	Krijuar në datën Uradjeno na danu Created On	Azhuruar Azurirano Updated
SHIRINE SHIRINE/SHIRINE		SHIRINE		



A.2 LLOJII I SHFRYTËZIMIT / VRSTA KORISCENJA / TYPE OF USE

Numri / Broj / Number	Lloji i shfrytëzimit të parcelës Vrsta korisçenja parcelë Parcel Type Of Use	Shfrytëzimi aktual i parcelës Trenutno korisçenje parcelë Parcel Current Use	Kualiteti i klasës Kvaliteti Klasse Quality Class	Superfaqja (m ²) Površina (m ²) Area (m ²)
1	Bujqësi / Poljoprivredno / Agriculture	Ari / Nivë / Arable	Ari E Klases 1 / Nivë 1 Klasse / 1st Class Arable Land	6808

B. PRONARI/POSEDUESI - VLASNIK/DRŽALAC - OWNER/POSSESSOR

Titulli i drejtimit Prava Rechts	Emri i imes Name	Nr. personal Licenç brej ID. No.	Vendbanimi Prebivalstve Resident	Kodi postar Postanski kod Postal code	Hafësitë e adresës Pojedinasti adrese Address details	Pjesa e pronës Dio imovine Share quota	Peshkrimi Opis Description	Azhuruar Aktualizuar Updated
Poseidim individual / Individualna Drevina / single possessor	KEK Sh.a.	70324995	PRISHTINE / PRISHTINA / PRISHTINE /			1/1		





Republika e Kosovës
Republic of Kosovo
Qeveria - Vlada - Government

MINISTRIA E MËDITËSË DHE PLANIFIKIMIT HAPËNSOR / MINISTARSTVO SREDINE I PROSTORNOG PLANIRANJA / MINISTRY OF ENVIRONMENT AND SPATIAL PLANNING
AGJENCIA KADASTRALE E KOSOVES / KATASTARSKA AGENCIJA KOSOVA / KOSOVO CADASTRAL AGENCY

CERTIFIKATË / CERTIFIKAT / CERTIFICATE

NJËSIA KADASTRALE / KATASTARSKA JEDINICA / CADASTRAL UNIT : P-72614072-00485-0

Numri i lëndës / Broj Predmet / Case Referent Number: 05-2229/19
Data dhe koha e kështimit / Datum i vreme Izdavanja / Date and time of submission: 23.07.2019 - 14:31
Ombina / Opština / Municipality: Obilq / Obilje / Obilje
Ora kadastrale / Katastarska Zona / Cadastral Zone: CARAVODICE / CRKVENA VODICA / CRNA VODICE
Zyra kadastrale Komune / Opštinska Katastarska Kancelarija / Municipal Cadastral Office: Obilq / Obilje / Obilje

A. TË DHËNAT PËR NJËSINË KADASTRALE / PODACI O KATASTARSKOJ JEDINICI / CADASTRAL UNIT DATA

Numri i njësisë kadastrale Broj katastarske jedinice Cad. Unit. No.	Lloji i njësisë Vrsta jedinice Unit Type	Lloji i pronësisë Vrsta imovine Property Type	Zona U/R G/S U/R	Sipërfaqja Površina Area (m ²)	Përshkrim Opis Description	Krijuar më datën Uradjeno na dan Created On	Azhuruar Ažurirano Updated
P-72614072-00485-0	PARCELE / PARCELA / PARCEL	Pronë shoqërore / Društvena Imovina / Socially owned Land	Rural	18754			

A.1 ADRESA E NJËSISË KADASTRALE / ADRESA KATASTARSKE JEDINICE / CADASTRAL UNIT ADDRESS

Vendbanimi - adresa Prebivalište - adresa Resident - address	Kodi Postar Poštanski kod Postal Code	Hollësitë e adresës Podrobnosti adrese Address Details	Krijuar më datën Uradjeno na dan Created On	Azhuruar Ažurirano Updated
SHIRINË/SHIRINE/SHIRINE		SHIRINË		



A2 LLOJI I SHFRYTËZIMIT / VRSTA KORISCENJA / TYPE OF USE

Numri i Bregj Number	Lloji i shfrytëzimit të parcelës Vrsta koriscenja parcelle Parcel Type Of Use	Shfrytëzimi aktual i parcelës Trenutno koriscenje parcelle Parcel Current Use	Kualiteti i klases Kvalitet klase Quality Class	Sipërfaqja (m ²) Površina (m ²) Area (m ²)
1	Biçqesore Polioptrevaldo/Agriculture	Kullosat Pasigjeç pasture	Kullosë E Klases I Parngj 1 Klase I st Class Pasture	18754

B. PRONARI/POSEDUESI - VLASNIK/DRŽALAC - OWNER/POSSESSOR

Te drejtuar Prava Rights	Emri i Ime Name	Nr. personal Licel ID. No.	Vendbanimi Prebivaliste Resident	Kodi postar Postanski kod Postal code	Hollësi e adresës Pojednosti adrese Address details	Pjesa e pronës Dio imovine Share quota	Pershkrimi Opis Description	Azhuaruar Azurirano Updated
Posedim individual / Individualna Drzavna / single possessor	KEK Sh.a.	70324995.	PRISHTINE / PRISTINA PRISHTINE /			1/1		





Republika e Kosovës
Republic of Kosovo
Qeveria - Ulda - Government

MINISTRIA E MËDITËS DHE PLANIFIKIMIT HAPËSINOR / MINISTARSTVO SREDINE I PROSTORNOG PLANIRANJA / MINISTRY OF ENVIRONMENT AND SPATIAL PLANNING
AGENCIA KADASTRALE E KOSOVES / KATASTARSKA AGENCIJA KOSOVA / KOSOVO CADASTRAL AGENCY

CERTIFIKATË / CERTIFIKAT / CERTIFICATE

NJËSIA KADASTRALE / KATASTARSKA JEDINICA / CADASTRAL UNIT : P-72614072-00483-1


Numri i lëndës / Broj Predmet / Case Referent Number: 05-2229/19
Data dhe koha e lëshimit / Datum i vremen izdavanja / Date and time of submission: 23.07.2019 - 14:31
Komuna / Opština / Municipality: Obiliq / Obilje / Obilje
Zona kadastrale / Katastarska Zona / Cadastral Zone: CARAVODICE / CRKVENA VODICA / CRNA VODICE
Zyra Kadastrale Komune / Opštinska Katastarska Kancelarija / Municipal Cadastral Office: Obilje / Obilje / Obilje

A. TË DHËNAT PËR NJËSINË KADASTRALE / PODACI O KATASTARSKOJ JEDINICI / CADASTRAL UNIT DATA

Numri i njësisë kadastrale Broj katastarske jedinice Cad. Unit No.	Lloji i njësisë Vista Jedinice Unit Type	Lloji i pronë Vista Inovative Property Type	Zona U/R G/S U/R	Sipërfaqja Površina Area (m ²)	Përshkrimi Opis Description	Krijuar në datën Uradjeno na dan Created On	Azhuruar Azurirano Updated
P-72614072-00483-1	PARCELE / PARCELA / PARCEL	Pronë shoqërore / Društvena Inovativa / Socially owned Land	Rural	732			

A1 ADRESA E NJËSISË KADASTRALE / ADRESA KATASTARSKE JEDINICE / CADASTRAL UNIT ADDRESS

Vendbanimi - adresa Prebivalište - adresa Resident - address	Kodi Postal Poštanski kod Postal Code	Hollësitë e adresës Podrobnost adrese Address Details	Krijuar në datën Uradjeno na dan Created On	Azhuruar Azurirano Updated
SHIRINË/SHIRINE/SHIRINE		SHIRINË		




A.2 LLOJI I SHFRYTËZIMIT / VRSTA KORISCENJA / TYPE OF USE

Nomri / Brez / Number	Lloji i shfrytëzimit të parcelës Vrsta koriscentja parcelë Parcel Type Of Use	Shfrytëzimi aktual i parcelës Trenutno koriscentja parcelë Parcel Current Use	Kualiteti i Klasës / Kvaliteti i Klasës Quality Class	Sipërfaqja (m ²) Površina (m ²) Area (m ²)
1	Bujqësori Podpripirredhë / Agriculture	Kullësori / Pastajorë / pasture	Kullësori E Klasës I / Pastajorë I Klasës I / Class Pasture	732

B. PRONARI/POSEDEUESI - VLASNIK/DRŽALAC - OWNER/POSSESSOR

Titulli i drejtësisë Prava Rights	Emri i Ime Name	Nr. personal Licenç broj ID. No.	Vendbanimi Prebivalište Resident	Kodi postar Postanski kod Postal code	Hollësitë e adresës Pojednostni adrese Address details	Pjesa e pronës Dio inovitive Share quota	Pershkrimi Opis Description	Azhuaruar Azurnano Updated
Poseddin individual / Individualna Društvo / single possessor	KEK Sh.a.	70124995	PRISHTINE / PRISTINA / PRISHTINE /			1/1		



Official signature



Republika e Kosovës
Republica Kosovo-Republic of Kosovo
Qeveria - Ulda - Government

MINISTRIA E MJDIMIT DHE PLANIFIKIMIT HAPËSINOR / MINISTARSTVO SREDINE I PROSTORNOG PLANIRANJA / MINISTRY OF ENVIRONMENT AND SPATIAL PLANNING
AGJENCIA KADASTRALE E KOSOVËS / KATASTARSKA AGENCIJA KOSOVA / KOSOVO CADASTRAL AGENCY

CERTIFIKATË / CERTIFIKAT / CERTIFICATE

NJËSIA KADASTRALE / KATASTARSKA JEDINICA / CADASTRAL UNIT : P-72614072-00321-0

Numri i lëndës / Broj Predmet / Case Referent Number:

05-2229/19

Data dhe koha e lëshimit / Datum i vreme izdavanja / Date and time of submission:

23.07.2019 - 14:30

Komuna / Opština / Municipality:

Obiliq / Obilic / Obilic

Zona kadastrale / Katastarska Zona / Cadastral Zone:

CARAVODICE / CRKVENA VODICA / CRNA VODICE

Zyra Kadastrale Komune / Opštinska Katastarska Kancelarija / Municipal Cadastral Office:

Obiliq / Obilic / Obilic

A. TË DHËNAT PËR NJËSINË KADASTRALE / PODACI O KATASTARSKOJ JEDINICI / CADASTRAL UNIT DATA

Numri i njësive kadastrale Broj katastarske jedinice Cad. Unit. No.	Lloji i njësive Vrsta Jedinice Unit Type	Lloji i pronës Vrsta Imovine Property Type	Zona U/R GIS U/R	Sipërfaqja Površina Area (m ²)	Përshkrim Opis Description	Krijuar në datën Uradjeno na dan Created On	Azhuruar Azurirano Updated
P-72614072-00321-0	PARCELE / PARCELA / PARCEL	Pronë shtëpiaqë / Imovina / Socially owned Land	Rural	12916			

A.1 ADRESA E NJËSISË KADASTRALE / ADRESA KATASTARSKJE JEDINICE / CADASTRAL UNIT ADDRESS

Vendbanimi - adresa Prebivaliste - adresa Resident - address	Kodi Postal Postanski Kod Postal Code	Hetësitë e adresës Pojednostni adrese Address Details	Krijuar në datën Uradjeno na dan Created On	Azhuruar Azurirano Updated
SHIRINE/SHIRINE/SHIRINE		SHIRINE		

A.2. LLOJI I SHFRYTËZIMIT / VRSTA KORISCENJA / TYPE OF USE

Numri i Prof. Number	Lloji i shfrytëzimit të parcelës Vrsta korisçenja e parcelës Parcel Type Of Use	Shfrytëzimi aktual i parcelës Trenutno korisçenje parcelës Parcel Current Use	Kualiteti i Klasës Kvaliteti i Klasës Quality Class	Superfaqja (m ²) Përfaqja (m ²) Area (m ²)
1	Bujqësore-Poljeprivredne/Agriculture	Kullosar/Pashnjac/pasture	Kullosar E Klasës I/Pashnjak I i Klasës I/A Class Pasture	12016

B. PRONARI/POSEDESI - VLASNIK/DRZALAC - OWNER/POSSESSOR

Titulli i Drejtimit Prava Rights	Emri i Ime Name	Nr. personal Licençë ID, No.	Vendbanimi Prehivastie Resident	Kodi postar Postanski kod Postal code	Hallëkësitë e adresës Pojednostni adrese Address details	Pjesa e pronës Dio imovine Share/quotia	Pershkrimi Opis Description	Aktuaruar Azotirano Updated
Posestia individuale/ Individualna Druvina/ single possessor	KEK Sh.a.	70324995	PRISHTINE / PRISHTINA PRISHTINE /			1/1		



Signature



Republika e Kosovës
Republica Kosova-Republic of Kosovo
Qeveria - Vlada - Government

MINISTRIA E MEDIT DHE PLANIFIKIMIT HAPËSNOR / MINISTARSTVO SREDINE I PROSTORNOG PLANIRANJA / MINISTRY OF ENVIRONMENT AND SPATIAL PLANNING
AGJENCIA KADASTRALE E KOSOVES / KATASTARSKA AGENCIJA KOSOVA / KOSOVO CADASTRAL AGENCY

CERTIFIKATË / CERTIFIKAT / CERTIFICATE

NJËSIA KADASTRALE / KATASTARSKA JEDINICA / CADASTRAL UNIT : P-72614072-00319-1

Numeri i lëndës / Broj Predmet / Case Referent Number: 05/2229/19
Data dhe koha e lëshimit / Datum i vrene izdavanja / Date and time of submission: 25.07.2019 - 09:36
Komuna / Opština / Municipality: Obilje / Obilje / Obilje
Zona kadastrale / Katastarska Zona / Cadastral Zone: CARAVODICE / CERKVENA VOĐICA / CRNA VOĐICE
Zyra Kadastrale Komune / Opštinska Katastarska Kancelarija / Municipal Cadastral Office: Obilje / Obilje / Obilje

A. TË DHËNAT PËR NJËSINË KADASTRALE / PODACI O KATASTARSKOJ JEDINICI / CADASTRAL UNIT DATA

Numeri i njësise kadastrale Broj katastarske jedinice Cad. Unit. No.	Lloji i njësise Vrsta jedinice Unit Type	Lloji i pronës Vrsta imovine Property Type	Zona U/R G/S U/R	Sipërfaqja Površina Area (m ²)	Përkrahje Opis Description	Krijuar më daten Uradjeno na dan Created On	Azhuruar Azurirano Updated
P-72614072-00319-1	PARCELE / PARCELA / PARCEL	Pronë shoqërore / Društvena Imovina / Socially owned Land	Kanal	34579	0020-85		

A.1 ADRESA E NJËSISË KADASTRALE / ADRESA KATASTARSKE JEDINICE / CADASTRAL UNIT ADDRESS


Vendbanimi - adresa Prebivalište - adresa Resident - address	Kodi Postal Poštanski kod Postal Code	Detaje të adresës Podetali adrese Address Details	Krijuar më datën Uradjeno na dan Created On	Azhuruar Azurirano Updated
SHIRINA-SHIRINA-SHIRINA-SHIRINA-SHIRINA-SHIRINA		SHIRINA-SHIRINA		

A2 LLOJTI I SHIFRYTËZIMIT / VRSTA KORISCENJIA / TYPE OF USE

Numri / Broj / Number	Lloji i shfrytëzimit të parcelës / Vrsta koriscenja parcelle / Parcel Type Of Use	Shfrytëzimi aktual i parcelës / Trenutno koriscenje parcelle / Parcel Current Use	Kualiteti i klasisë / Kvalitet klase / Quality Class	Sipërfaqja (m ²) / Površina (m ²) / Area (m ²)
1	Bujqësore / Poljoprivredno / Agriculture	Kultivimi / Pashnja / pasture	Kultivimi E Klasisë I / Pashnja I Klase / 1st Class Pasture	34579

B. PRONARI/POSEDUESI - VLASNIK/DRŽALAC - OWNER/POSSESSOR

Te drejtat / Prava / Rights	Emri i mbiemri / Name	Sr. personat / Licent broj / ID. No.	Vendbanimi / Prebivniste / Resident	Kodi postar / Postanski kod / Postal code	Hollësitë e adresës / Pojednostni adrese / Address details	Pjesa e pronës / Deo imovine / Share quota	Përshkrimi / Opis / Description	Azhuruar / Azurirano / Updated
Poselektor individual / Individuelna Društvena / Single possessor	KBI KOSOVA EXPORT - N.SH. BUIQËSIA	KCID2600733	FUSHË KOSOVË / KOSOVO POLJE / FUSHË KOSOVË /			1/1	0020-86	





Republika e Kosovës
Republic of Kosovo
Qeveria - Vlada - Government

MINISTRIA E MEDIT DHE PLANIFIKIMIT I PËRSHINOR / MINISTARSTVO SREDINE I PROSTORNOG PLANIRANJA / MINISTRY OF ENVIRONMENT AND SPATIAL PLANNING
AGJENCIA KADASTRALE E KOSOVES / KATASTARSKA AGENCIJA KOSOVA / KOSOVO CADASTRAL AGENCY

CERTIFIKATË / CERTIFIKAT / CERTIFICATE

NJËSIA KADASTRALE / KATASTARSKA JEDINICA / CADASTRAL UNIT : P-72614072-00319-2


Numbri i lëndës / Broj Predmet / Case Referent Number: 05/2229/19
Data dhe koha e kështimit / Datum i vrene izdavanja / Date and time of submission: 25.07.2019 - 09:36
Komuna / Opština / Municipality: Obiliq / Obilic / Obilij
Zona kadastrale / Katastarska Zona / Cadastral Zone: CARAVODICE / CRKVENA VOJICA / CRNA VOJICE
Zyra Kadastrale Komune / Opštinska Katastarska Kancelarija / Municipal Cadastral Office: Obilij / Obilic / Obilij

A. TË DHËNAT PËR NJËSINË KADASTRALE / PODACI O KATASTARSKOJ JEDINICI / CADASTRAL UNIT DATA

Numri i njësise kadastrale Broj katastarske jedinice Cad. Unit, No.	Lloji i njësise Vrsta Jedinice Unit Type	Lloji i pronësisë Vrsta imovine Property Type	Zona U/R C/S U/R	Sipërfaqja Površina Area (m ²)	Përshkrimi Opis Description	Krijuar në datën Uradjeno na dan Created On	Azhuruar Azurirano Updated
P-72614072-00319-2	PARCELE / PARCELA / PARCEL	Pronë shoqërore / Društveni / Inovativ / Socially owned Land	Rural	1950	IM20-86		

A.1 ADRESA E NJËSISË KADASTRALE / ADRESA KATASTARSKE JEDINICE / CADASTRAL UNIT ADDRESS

Vendbanimi - adresa Prebivalište - adresa Resident - address	Kodi Postal Postanski Kod Postal Code	Hollajtë e adresës Popisna adresa Address Details	Krijuar në datën Uradjeno na dan Created On	Azhuruar Azurirano Updated
SHIRINA-SHIRINA-SHIRINA-SHIRINA-SHIRINA-SHIRINA		SHIRINA-SHIRINA		




A.2 LLOJJI I SHFRYTËZIMIT / VRSTA KORISCENIA / TYPE OF USE

Numri i Bregj Number	Lloji i shfrytëzimit të parcelës Vrsta koriscenja parcelë Parcel Type Of Use	Shfrytëzimi aktual i parcelës Trenimo koriscenje parcelë Parcel Current Use	Kualiteti i klasës Kualiteti i klasës Quality Class	Superfaqja (m ²) Površina (m ²) Area (m ²)
1	Bujqësori-Podjapjeverndho/Agriculture	Arë Njive Arable	Arë E Klasës I Njive I Kinse I ar Class Arable Land	1950

B. PRONARI/POSEDUESI - VLASNIK/DRŽALAC - OWNER/POSSESSOR

Te drejtat Prava Rights	Emri Ime Name	Nr. personal Licenç bregj ID. No.	Vendbanimi Prehvatiste Resident	Kodi postar Postanski kod Postal code	Hollësitë e adresës Pajedhnosi adrese Address details	Pjesa e prantës Dio inovacije Share quota	Peshkrimi Opis Description	Azhurnuar Azurnano Updated
Posedim individual / Individualna Drazvina / Single possessor	KBI KOSOVA EXPORT - N.SH. BUJQËSIA	KCID2600733	FUSHË KOSOVË / KOSOVO POLJE / FUSHË KOSOVË /			1/1	0020-80	





Republika e Kosovës
Republic of Kosovo
Qeveria - Uada - Government

MINISTRIA E MEDITIT DHE PLANIFIKIMIT HAPËSINOR / MINISTARSTVO SREDINE I PROSTORNOG PLANIRANJA / MINISTRY OF ENVIRONMENT AND SPATIAL PLANNING
AGJENCIA KADASTRALE E KOSOVËS / KATASTARSKA AGENCIJA KOSOVA / KOSOVO CADASTRAL AGENCY

CERTIFIKATË / CERTIFIKAT / CERTIFICATE

NJËSIA KADASTRALE / KATASTARSKA JEDINICA / CADASTRAL UNIT : P-72614072-00319-3

Nimri i Bëndës / Broj Predmet / Case Referent Number: 05/2229/19
Data dhe koha e fshimit / Datum i vremen izdavanja / Date and time of submission: 25.07.2019 - 09:36
Komuna / Opština / Municipality: Obilje / Obilje / Obilje
Zona kadastrale / Katastarska Zona / Cadastral Zone: CARAVODICE / CRKVENA VODICA / CRNA VODICE
Ëyra Kadastrale Komune / Opštinska Katastarska Kancelarija / Municipal Cadastral Office: Obilje / Obilje / Obilje

A. TË DHËNAT PËR NJËSINË KADASTRALE / PODACI O KATASTARSKOJ JEDINICI / CADASTRAL UNIT DATA

Nimri i njësise kadastrale Broj katastarske jedinice Cad. Unit. No.	Lloji i njësise Vrsta Jedinice Unit Type	Lloji i pronësisë Vrsta imovine Property Type	Zona U/R C/S U/R	Sipërfaqja Površina Area (m ²)	Përshkrimi Opis Description	Krijuar më datën Uradjeno na dan Created On	Azhuruar Azurirano Updated
P-72614072-00319-3	PARCELE / PARCELA / PARCEL	Pronë shoqërore / Društvena Imovina / Socially owned Land	Rural	700	0036-86		

A.1 ADRESA E NJËSISË KADASTRALE / ADRESA KATASTARSKE JEDINICE / CADASTRAL UNIT ADDRESS


Vendbanimi - adresa Prebivaliste - adresa Resident - address	Kodi Postal Poštanski kod Postal Code	Hollësitë e adresës Poljudnosni adrese Address Details	Krijuar më datën Uradjeno na dan Created On	Azhuruar Azurirano Updated
SHIRINA-SHIRINA-SHIRINA-SHIRINA-SHIRINA		SHIRINA-SHIRINA		

A.2 LLOJI I SHFRYTËZIMIT / VRSTA KORISCENJA / TYPE OF USE

Numri Brol/ Number	Lloji i shfrytëzimit të parcelës Vrsta koriscenja parcelle Parcel Type Of Use	Shfrytëzimi aktual i parcelës Trenimto koriscenje parcelle Parcel Current Use	Kualiteti i Klases Kualiteti Klasse Quality Class	Sipërfaqja (m²) Površina (m²) Area (m²)
1	Bujqësori - Përdorim rrethor - Agriculture	Kullësori - Pashnjacë pasture	Kullësori E Klases I Klases I et Class Pasture	700

B. PRONARI/POSEDUESI - VLASNIK/DRŽALAC - OWNER/POSSESSOR

TE drejtuar Prava Rajobis	Emri Ime Name	Nr. personal Liteni broj ID. No.	Vendbanimi Prehvatiste Resident	Kodi postar Postanski kod Postal code	Hallëfshë e adresës Pojednostoi adrese Address details	Pjesa e pronës Dio imovine Share quota	Pershkrimi Opis Description	Azhuruar Azurirano Updated
Procedura individuale / Individualna Dravina / Single possessor	KBI KOSOVA EXPORT - N.SH. BUJQËSIA	KCID2600733	FUSHË KOSOVË / KOSOVO POLJE / FUSHË KOSOVË			1/1	0020-86	





Republika e Kosovës
Republic of Kosovo
Qeveria - Shkalla - Government

MINISTRIA E MIEDISIT DHE PLANIFIKIMIT HAPËSINOR / MINISTARSTVO SHEDINE I PROSTORNOG PLANIRANJA / MINISTRY OF ENVIRONMENT AND SPATIAL PLANNING
AGJENCIA KADASTRALE E KOSOVËS / KATASTARSKA AGENCIJA KOSOVA / KOSOVO CADASTRAL AGENCY

CERTIFIKATË / CERTIFIKAT / CERTIFICATE

NJËSIA KADASTRALE / KATASTARSKA JEDINICA / CADASTRAL UNIT : P-72614072-00319-4

Numri i hendës / Broj Predmet / Case Referent Number: 05/2229/19
Data dhe koha e kërimit / Datum i vremen izdavanja / Date and time of submission: 25.07.2019. - 09:37
Komuna / Opština / Municipality: Obiliq / Obilje / Obilje
Zona kadastrale / Katastarska Zona / Cadastral Zone: CARAVODICE / CRKVENA VODICA / CRNA VODICE
Zyra Kadastrale Komunale / Opštinska Katastarska Kancelarija / Municipal Cadastral Office: Obiliq / Obilje / Obilje

A. TË DHËNAT PËR NJËSINË KADASTRALE / PODACI O KATASTARSKOJ JEDINICI / CADASTRAL UNIT DATA

Numri i njësise kadastrale Broj katastarske jedinice Cad. Unit No.	Lloji i njësise Vrsta Jedinice Unit Type	Lloji i pronës Vrsta imovine Property Type	Zona U/R G/S U/R	Sipërfaqja Površina Area (m ²)	Përshkrim Opis Description	Krijuar me daten Uradjeno na dan Created On	Azhuruar Azurirano Updated
P-72614072-00319-4	PARCELE / PARCELA / PARCEL.	Prone shpërndare / Društvena Imovina / Socially owned Land	Rural	1015	0020-80		

A.1 ADRESA E NJËSISË KADASTRALE / ADRESA KATASTARSKE JEDINICE / CADASTRAL UNIT ADDRESS

Vendbanimi - adresa Prebivalište - adresa Resident - address	Kodi Postal Poštanski kod Postal Code	Hollësitë e adresës Početnost adrese Address Details	Krijuar me datën Uradjeno na dan Created On	Azhuruar Azurirano Updated
SHIRINA-SHIRINA-SHIRINA-SHIRINA-SHIRINA-SHIRINA		SHIRINA-SHIRINA		

A.2. LLOJTI I SHFRYTËZIMIT / VISTA KORISCENJA / TYPE OF USE

Numbri Broj Number	Lloji i shfrytëzimit të parcelës Vista koriscenja parcelle Parcel Type Of Use	Shfrytëzimi aktual i parcelës Trenuto koriscenja parcelle Parcel Current Use	Kualiteti i klases Kualitet klase Quality Class	Sipërfaqja (m ²) Pavështja (m ²) Area (m ²)
1	Bujqësore Polihjortvuedho Agriculture	Asnjë Nivëe Aabile	Asnjë E Klases I Shiva I Klases I si Class Aabile Land	1015

B. PRONARI/POSEDEUESI - VLASNIK/DRŽALAC - OWNER/POSSESSOR

Te drejtat Prava Rights	Emri I me Nime	Nr. personal I identit broj ID. No.	Vendbanimi Prebivaltare Resident	Kodi postal Postanski kod Postal code	Hollësitë e adresës Pofednostri adrese Address details	Pjesa e pronës Dena imovine Share quota	Pershkrimi Opis Description	Azhuruar Azurirane Updated
Poseidim individual / Individualna Drevina / single possessor	KBI KOSOVA EXPORT - N.SH. BULOŠIA	KCID290733	FLISHE KOSOVE / KOSOVO POLJE / FLISHE KOSOVE			1/1	0020-85	





Republika e Kosovës
Republika Kosovo - Republic of Kosovo
Qeveria - Vlada - Government

MINISTRIA E MJEJESIT DHE PLANIFIKIMIT HAPËSINOR / MINISTARSTVO SREDINE I PROSTORNOG PLANIRANJA / MINISTRY OF ENVIRONMENT AND SPATIAL PLANNING
AGJENCIA KADASTRALE E KOSOVES / KATASTARSKA AGENCIJA KOSOVA / KOSOVO CADASTRAL AGENCY

CERTIFIKATË / CERTIFIKAT / CERTIFICATE

NJËSIA KADASTRALE / KATASTARSKA JEDINICA / CADASTRAL UNIT : P-72614072-00319-5

Numri i lëndës / Broj Predmet / Case Referent Number: 05/2229/19
Data dhe koha e kështimit / Datum i vreme izdavanja / Date and time of submission: 25.07.2019 - 09:37
Komuna / Opština / Municipality: Obilje / Obiće / Obiljež
Zona kadastrale / Katastarska Zona / Cadastral Zone: CARAVODICE / CERKVENA VODICA / CRNA VODICE
Zyra Kadastrale Komune / Opštinska Katastarska Kancelarija / Municipal Cadastral Office: Obilje / Obiće / Obiljež

A. TË DHËNAT PËR NJËSINË KADASTRALE / PODACI O KATASTARSKOJ JEDINICI / CADASTRAL UNIT DATA

Numri i njësisë kadastrale Broj katastarske jedinice Cad. Unit. No.	Lloji i njësisë Vrsta jedinice Unit Type	Lloji i pronës Vrsta imovine Property Type	Zona E/R G/S U/R	Sipërfaqja Površina Area (m ²)	Përshkrim Opis Description	Krijuar në daten Created On	Azhuruar Azurirano Updated
P-72614072-00319-5	PARCELE / PARCEL	Pronë shoqërore / Društvena / Imovina / Socially owned Land	Kuati	740	0020-86		

A.I ADRESA E NJËSISË KADASTRALE / ADRESA KATASTARSKE JEDINICE / CADASTRAL UNIT ADDRESS

Vendbanimi - adresa Prethivuliste - adresa Resident - address	Kodi Postal Poftanski kod Postal Code	Hollësi e adresës Političinski adresa Address Details	Krijuar në datën Uradjeno na dan Created On	Azhuruar Azurirano Updated
SHIRINA-SHIRINA-SHIRINA-SHIRINA-SHIRINA		SHIRINA-SHIRINA		



Official signature

A.2 LLOJTI SHFRYTEZIMIT / VRSTA KORISCENJA / TYPE OF USE

Numri Breg Number	Lloji i shfrytezimit te parceles Vrsta koriscenja parcelle Parcel Type Of Use	Shfrytezimi aktual i parceles Trenutno koriscenje parcelle Parcel / Current Use	Kontrasti i Klases Kvalitet Klase Quality Class	Sipërfaqja (m ²) Površina (m ²) Area (m ²)
1	Bujqesore / Poljoprivredna / Agriculture	Ara / Njive / Arable	Are E Klases I Njive / Klase I Arable Land	740

B. PRONAR/POSEDUESI - VLASNIK/DRZALAC - OWNER/POSSESSOR

Te drejtuar Prava Rights	Emri Ime Name	Nr. personal Lehti broj ID No.	Vendbanimi Prehivaliste Resident	Kodi postar Postanski kod Postal code	Madhesite e adreses Pogodnosti adrese Address details	Pjesa e pronas Dio imovine Share quota	Perskrtimi Opis Description	Vlertuar Azurano Appraised
Poseidim individual / Individualna Drazina / single possessor	KBI KOSOVA EXPORT - N.SH. BUJQESIA	KCID2600731	FUSHE KOSOVE / KOSOVO POLJE / FUSHE KOSOVE /			1/1	0020-86	

