

Republika e Kosovës
Republika Kosova-Republic of Kosovo
Qeveria - Vlada - Government
Ministria e Administrimit të Pushtetit Lokal
Ministarstvo Administracije Lokalne Samouprave
Ministry of Local Government Administration

Për:	Srdjan Popoviq, Kryetar i Komunës së Graçanicës Lubisa Karadzic, Kryesues i Kuvendit të Komunës së Graçanicës	
Kopje:	Njësisë për Administrimin e Dokumenteve në MAPL. Njësisë për Administrimin e Dokumenteve në Komunë	
Përmes:	Adrijana Hodžić, Ministre e MAPL-së Rozafa Ukimeraj, Sekretare e Përgjithshme e MAPL-së	
Nga:	Besim Murtezani U.D. Udhëheqës i Departamentit Ligjor dhe Monitorim të Komunave	Datë: 21/10/2019 Nr.020-1084
Zyrtaret përgjegjës:	1. Zyrtari konfirmues i vlerësimit ligjor Xhevat Tafa, Udhëheqës i Divizionit për Monitorim të Komunave 2. Zyrtari hartues i vlerësimit ligjor Kujtim Aliu, Zyrtar për monitorim të komunave	
Lënda:	Konfirmim i ligjshmërisë së aktit të Komunës së Graçanicës	
Lloji i aktit:	Vendim i Kuvendit të Komunës	

I nderuar Kryetar,
I nderuar Kryesues,

Në pajtim me Rregulloren e Qeverisë së Republikës së Kosovës Nr. 10/2019 për Shqyrtimin Administrativ të Akteve të Komunave, e në bazë të kompetencave ligjore të ministrisë të përcaktuara me ligjet bazike dhe Rregulloren e Qeverisë Nr. 02/2011 për Fushat dhe Përgjegjësitë Administrative të Zyrës së Kryeministrit dhe Ministrive, Departamenti Ligjor dhe Monitorim të Komunave i Ministrisë së Administrimit të Pushtetit Lokal ka pranuar për shqyrtim të detyrueshëm të ligjshmërisë ashtu siç parashihet me nenin 81 të Ligjit Nr. 03/L-040 për Vetëqeverisje Lokale aktin komunal në vijim:

Vendimi me nr. 7674/19 për dhënien e pronës së paluajtshme të komunës në shfrytëzim afatgjatë parcela në Llapllasellë
I miratuar më datë: 17.10.2019
I parashtruar për shqyrtim në MAPL më datë: 18.10.2019

Ministria e Administrimit të Pushtetit Lokal, pas shqyrtimit të përmbajtjes së aktit të komunës si më sipër, vlerëson se akti i komunës në aspektin procedural **është në pajtim me dispozitat e legjislacionit në fuqi** dhe si i tillë mund të prodhojë efekte juridike. Ministria e Administrimit të Pushtetit Lokal mbetet në dispozicion të komunës për çfarëdo sqarimi të mëtejshëm në lidhje me këtë vlerësim.



Republika e Kosovës
Republika Kosova-Republic of Kosovo
Qeveria - Vlada - Government
Ministria e Administrimit të Pushtetit Lokal
Ministarstvo Administracije Lokalne Samouprave
Ministry of Local Government Administration

Za:	Srdjan Popović, gradonačelnik opštine Gračanica Ljubiša Karadžić, predsedavajući Skupštine opštine Gračanica	
Cc:	Jedinici za administraciju dokumenata u MALS-u Jedinici za administraciju dokumenata u opštini	
Preko:	Adrijana Hodžić, ministarka MALS-a Rozafa Ukimeraj, generalna sekretarka MALS-a,	
Od:	Besim Myrtezani, v.d. rukovodioca Pravnog odeljenja i monitorisanje opština /MALS	Datum, 21/10.2019. Br. 020-1084
Službenik za potvrđivanje pravne procene:	Xhevat Tafa, rukovodilac Odseka za monitorisanje opština	
Službenik za izradu:	Kujtim Aliu, službenik za monitorisanje opština	
Predmet:	Potvrda zakonitosti odluke Skupštine opštine Gračanica	
Vrsta odluke:	Odluka Skupštine opštine	

Uvaženi gradonačelnice,
Uvaženi predsedavajući,

U saglasnosti sa uredbom Vlade Republike Kosova br. 10/2019 o administrativnom razmatranju akata opštine i na osnovu zakonskih ovlašćenja određenim osnovnim zakonima i uredbom Vlade br. 02/2011 o oblastima odgovornosti administrativne Kancelarije premijera i ministarstva, Odeljenje za zakonska pitanja i monitorisanje opština MALS-a, primilo je za obavezno razmatranje zakonitosti akta opštine kako je predviđeno članom 81. Zakona br.03/L-05 o lokalnoj samoupravi kao u nastavku:

Odluka br. 7674/19 za dodelu na dugoročno korišćenje nepokretne imovine opštine, parcela u Lapljeselu
Usvojena dana, 17.10.2019. godine,
Predložena na razmatranje u MALS-u dana, 18.10.2019. godine,

Ministarstvo administracije lokalne samouprave, nakon razmatranja sadržaja gore navedenog akta opštine, procenjuje da je **opštinski akt iz proceduralnog aspekta u saglasnosti sa zakonskim odredbama zakonodavstva na snazi** i kao takav može proizvesti pravni efekat.

Ministarstvo administracije lokalne samouprave ostaje na raspolaganju opštini za dodatna objašnjenja u vezi sa ovom procenom.



**ОПШТИНА ГРАЧАНИЦА
KOMUNA E GRAÇANICËS
MUNICIPALITY OF GRACANICA**



Në bazë të nenit 12 paragrafi 2 pika d) dhe nenit 14 paragrafi 1 dhe 2 të Ligjit për vetëqeverisjen lokale nr.031-/040 ("Gazeta zyrtare e RK-së", nr.28/2008), nenit 19 të Ligjit për dhënien në shfrytëzim dhe këmbimit të pronës së paluajtshme të komunës nr.06/L-092 ("Gazeta zyrtare e RK-së", nr.10/2019), nenit 10 të Rregullores nr.23/2013 për përcaktimin e procedurave të dhënies në shfrytëzim dhe këmbimit të pronës së paluajtshme të komunës, Kuvendi Komunal i Graçanicës në mbledhjen e tetë e rregullt, e mbajtur më datën 17.10.2019, merr këtë:

VENDIM Nr.63/2019/KG

për dhënien e pronës së paluajtshme të komunës në shfrytëzim afatgjatë - parcela në Llapllasellë

Neni 1

MIRATOHET propozimi i Komisionit për dhënien e pronës së paluajtshme të komunës në shfrytëzim afatgjatë - parcela në Llapllasellë, kompanisë "PremiumBau" Sh.P.K. nga Graçanica me numër të biznesit 811277442, për deponimin e materialeve për rindërtimin e rrjetit të ujësjellësit në territorin e Komunës së Graçanicës, si dhe vendosjen e makinave për nevojat e realizimit të projektit.

Neni 2

Objekti i dhënies në shfrytëzim është parcela kadastrale nr.1897/1 ZK Llapllasellë, me një sipërfaqe prej 23.519 m² (2 hektarë 35 ari dhe 19 metra katror), e cila gjendet në zonën bujqësore, me një çmim prej 303 €/hektarë në bazë vjetore, për një periudhë deri në 99 vjet.

Neni 3

Detyrohet kryetari i Komunës së Graçanicës, që pas hyrjes në fuqi të këtij vendimi, të lidhë një kontratë, me të cilën do të përcaktohen të drejtat dhe detyrimet e palëve kontraktuese.

Neni 4

Për zbatimin e këtij vendimi janë përgjegjëse drejtoritë komunale.

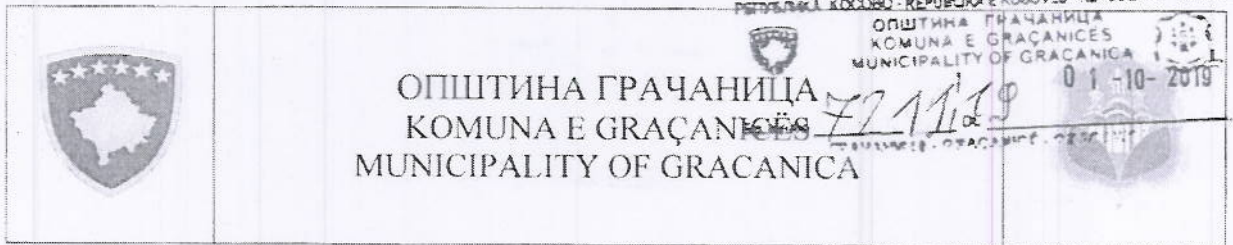
Neni 5

Me hyrjen në fuqi të këtij vendimi, Vendimi Nr.52/2019/KG nga 30.08.2019 pushon të jetë i vlefshëm.

Neni 6

Vendimi hyn në fuqi ditën e publikimit në ueb-faqen zyrtare të komunës.





Në bazë të nenit 14 paragrafi 1 dhe 2 të Ligjit për vetëqeverisjen lokale nr.03/L-040 ("Gazeta zyrtare e RK-së", nr.28/2008), nenit 17 të Ligjit për dhënie në shfrytëzim të pronës së paluajtshme të komunës nr.06/L-092 ("Gazeta zyrtare e RK-së", nr.10/2019), Kuvendi Komunal i Graçanicës në mbledhjen e shtatë të rregullt, e mbajtur më datën 27.09.2019, merr këtë:

V E N D I M Nr.57/2019/KG

për formimin e Komisionit Vlerësues të ofertave për dhënie në shfrytëzim afatgjatë të parcelës nr.1897/1 ZK Llapllasellë

Neni 1

Formohet Komisioni Vlerësues i ofertave për dhënie në shfrytëzim të parcelës nr.1897/1 ZK Llapllasellë, me sipërfaqe prej 23.519 m² (2 hektarë 35 ari dhe 19 metra katror), parcela gjendet në zonën bujqësore, në një periudhë kohore deri në 99 vjet.

Neni 2

Për anëtarë të Komisionit emërohen:

Nebojsa Sudimac (*Nebojša Sudimac*) (i propozuar nga kryetari i komunës)

Vlladica Trajković (*Vladica Trajković*) (i propozuar nga kryetari i komunës)

Radovan Filliq (**Radovan Filić**) (i propozuar nga Kuvendi i komunës)

Goran Millenković (**Goran Milenković**) (i propozuar nga Kuvendi i komunës)

Dushan Borisavljević (*Dušan Borisavljević*) (përfaqësues i shoqërisë qytetare/civile)

Neni 3

Anëtarët e Komisionit e zgjedhin me shumicën e votave kryetarin e Komisionit Vlerësues.

Neni 4

Anëtarët e komisionit kanë mandat deri në përfundimin e gjithë procedurës për dhënie në shfrytëzim të parcelës së përmendur në nenin 1 të këtij vendimi. Për çdo vendim të mëvonshëm për fillimin e procedurës së dhënies në shfrytëzim të pronës së komunës, do të formohet një komision i ri, në përputhje me nenin 17 paragrafi 6 të Ligjit për dhënie në shfrytëzim të pronës së paluajtshme të komunës nr.06/L-092.

Neni 5

Komisioni Vlerësues është i detyruar të kryejë këto detyra:

Zbatimi i procedurës së konkursit publik;

Vlerësimi i ofertave për dhënie në shfrytëzim afatshkurtër dhe afatgjatë të pronës së paluajtshme të komunës;

Paraqitja para Kuvendit të propozimit për miratimin e ofertave më të mira të përzgjedura;

Kryerja edhe detyrave të tjera, në përputhje me Ligjin për dhënie në shfrytëzim të pronës së paluajtshme të komunës nr.06/L-092.

Neni 6

Me hyrjen në fuqi të këtij vendimi, shfuqizohet Vendimi nr.02/2018/KG për formimin e Komisionit Vlerësues të ofertave për dhënie në shfrytëzim të pronës së paluajtshme të komunës (nr. 725/18 nga 31.01.2018).

Neni 7

Vendimi hyn në fuqi ditën e publikimit të tij në ueb-faqen zyrtare të Komunës së Graçanicës.



ryesuesi i Kuvendit

Ljubiša Karadžić

Ljubiša Karadžić



Republika e Kosovës
 Republika Kosovo-Republic of Kosovo
 Qeveria - Vlada - Government

MINISTRIA E MJEDISIT DHE PLANIFIKIMIT HAPËSINOR / MINISTARSTVO SREDINE I PROSTORNOG PLANIRANJA / MINISTRY OF ENVIRONMENT AND SPATIAL PLANNING
 AGENCIJA KADASTRALE E KOSOVËS / KATASTARSKA AGENCIJA KOSOVA / KOSOVO CADASTRAL AGENCY

CERTIFIKATË / CERTIFIKAT / CERTIFICATE

NJËSIA KADASTRALE / KATASTARSKA JEDINICA / CADASTRAL UNIT : P-73414042-01897-1


Numri i lëndës / Broj Predmet / Case Referent Number: 1648-2019
 Data dhe koha e lëshimit / Datum i vreme izdavanja / Date and time of submission: 07.05.2019 - 11:13
 Komuna / Opština / Municipality: Graçanicë / Gračanica / Graçanicë
 Zona kadastrale / Katastarska Zona / Cadastral Zone: LLAPLASELLË / LAPLJE SELO / LLAPLASELLË
 Zyra Kadastrale Komunale / Opštinska Katastarska Kancelarija / Municipal Cadastral Office: Graçanicë / Gračanica / Graçanicë

A. TË DHËNAT PËR NJËSINË KADASTRALE / PODACI O KATASTARSKOJ JEDINICI / CADASTRAL UNIT DATA

Numri i njësise kadastrale Broj katastarske jedinice Cad. Unit. No.	Lloji i njësise Vrsta jedinice Unit Type	Lloji i pronës Vrsta imovine Property Type	Zona U/R G/S U/R	Sipërfaqja Površina Area (m ²)	Përshkrim Opis Description	Krijuar më datën Uradjeno na dan Created On	Azhuruar Ažurirano Updated
P-73414042-01897-1	PARCELË / PARCELA / PARCEL	Pronë shoqërore / Društvena Imovina / Socially owned Land	Rural	23519			

A.1 ADRESA E NJËSISË KADASTRALE / ADRESA KATASTARSKE JEDINICE / CADASTRAL UNIT ADDRESS

Vendbanimi - adresa Prehivalište - adresa Resident - address	Kodi Postal Poštanski Kod Postal Code	Detajlet e adresës Podrobnosti adrese Address Details	Krijuar më datën Uradjeno na dan Created On	Azhuruar Ažurirano Updated
CIPLAKOVAC/CIPLAKOVA/CIPLAKOVAC		CIPLAKOVAC		



[Signature]

A2. LLOJI I SHFRYTËZIMIT / VRSTA KORISCENJA / TYPE OF USE

Numeri Broj Number	Lloji i shfrytëzimit të parcelës Vrsta koriscenja parcelle Parcel Type Of Use	Shfrytëzimi aktual i parcelës Trenutno koriscenje parcelle Parcel Current Use	Kualiteti i klases Kualitet klase Quality Class	Sipërfaqja Površina Area (m ²)
1	Bujqësori/Pojipjorivredno/Agriculture	Kulllosat/Pashnjaci/pasture	Kulllosë E Klases 4/Pashnjak 4 Klase/4th Class Pasture	23519

B. PRONARI/POSEDUESI - VLASNIK/DRŽALAC - OWNER/POSSESSOR

Të drejtat Prava Rights	Emri Ime Name	Nr. personal Liceni broj ID. No.	Vendbanimi Prebivaliste Resident	Kodi postar Poštanski kod Postal code	Hollësitë e adresës Pojednosti adrese Address details	Pjesa e pronës Deo imovine Share quota	Pershkrimi Opis Description	Azhuruar Ažurirano Updated
Pronësi individuale (Një Pronarë / Individually Vlasništvo (1 V.) / single owner)	SKUPŠTINA OPŠTINA GRAČANICA 0	600689519	GRACANICA / GRACANICA / GRACANICA /			1/1		



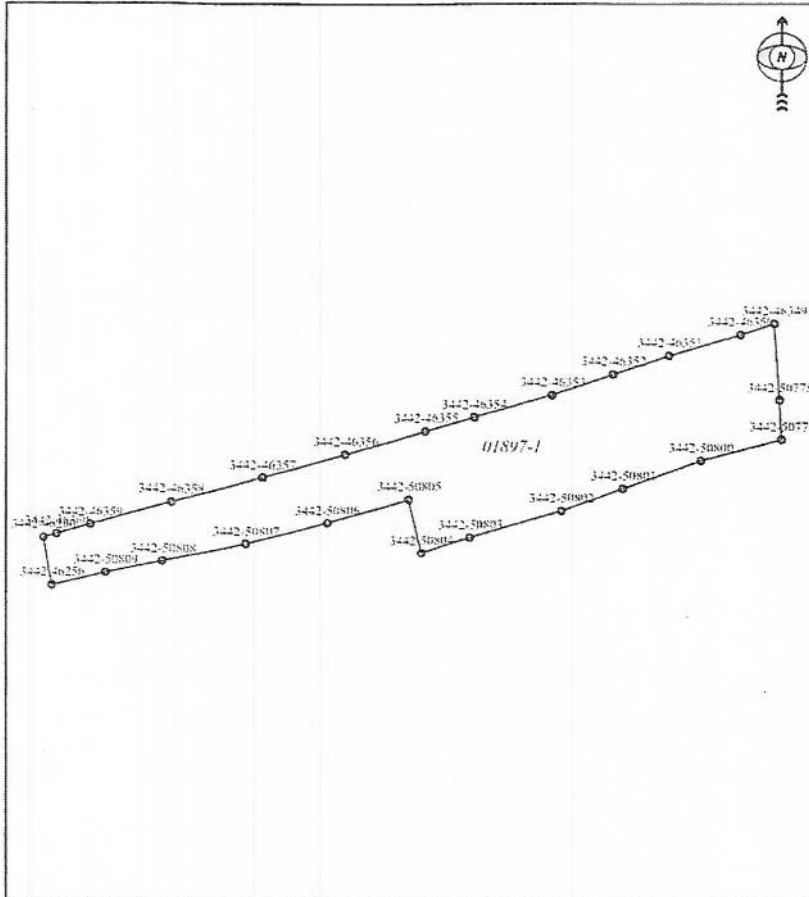
Republika e Kosovës

Republika Kosova-Republic of Kosova
Qeveria -Vlada-Government

Ministria e Mjedisit dhe Planifikimit Hapësinor /Ministarstvo Sredine i Prostornog Planiranja/Ministry of Environment and Spatial Planning
AGJENCIA KADASTRALE E KOSOVËS/ KATASTARSKA AGENCIJA KOSOVA/ KOSOVA CADASTRAL AGENCY

Izveštaj o katastarskoj jedinici

Katastarska zona: Llaplasellë
'Tip katastarske jedinice Parcel
Broj katastarske jedinice P-73414042-01897-1



Tačka	Y	X
3442-46260	7511042.269	4714484.718
3442-46360	7511050.159	4714486.938
3442-46359	7511070.649	4714492.737
3442-46358	7511119.090	4714506.305
3442-46357	7511172.360	4714521.582
3442-46356	7511221.051	4714535.480
3442-46355	7511269.392	4714549.368
3442-46354	7511298.942	4714557.846
3442-46353	7511345.312	4714571.084
3442-46352	7511382.083	4714583.662
3442-46351	7511415.393	4714595.091
3442-46350	7511458.344	4714608.029
3442-46349	7511478.534	4714614.708
3442-50778	7511481.671	4714568.100
3442-50777	7511482.919	4714544.331
3442-50800	7511434.789	4714531.623
3442-50801	7511388.018	4714514.645
3442-50802	7511351.138	4714501.137
3442-50803	7511296.287	4714485.040
3442-50804	7511267.207	4714475.871

Obradio
Pozicija:
Ime: Zoran
Prezime:
Korisničko ime (kod): Zoran.Mandic
Datum: 07.05.2019
Vreme: 11:19:10
Potpis:





Republika e Kosovës

Republika Kosova-Republic of Kosova

Qeveria -Vlada-Government

Ministria e Mjedisit dhe Planifikimit Hapësinor /Ministarstvo Sredine i Prostornog Planiranja/Ministry of Environment and Spatial Planning

AGJENCIA KADASTRALE E KOSOVËS/ KATASTARSKA AGENCIJA KOSOVA/ KOSOVA CADASTRAL AGENCY

Izveštaj o katastarskoj jedinici

3442-50805	7511259.399	4714508.240
3442-50806	7511210.728	4714494.072
3442-50807	7511162.768	4714481.244
3442-50808	7511113.807	4714470.437
3442-50809	7511079.777	4714463.528
3442-46256	7511047.347	4714455.789

Scale: 1:4039

Prethodni procesi:

Slučaj	ID procesa	Tip procesa	Datum	Korisnik
1273/2019	186687	Creating official Copy of Plan	03.04.2019.	Zoran.Mandic
	82388	Replacement of existing cadastre zone	18.04.2017.	reshatm

Obradio

Pozicija:

Ime:

Zoran

Prezime:

Korisničko ime (kod):

Zoran.Mandic

Datum

07.05.2019

Vreme:

11:19:10

Potpis:

