

## Republika e Kosovës

Republika Kosova-Republic of Kosovo

Qeveria - Vlada - Government

Ministria e Administrimit të Pushtetit Lokal

Ministarstvo Administracije Lokalne Samouprave

Ministry of Local Government Administration

Për:	Gazmend Muhaxheri, Kryetar i Komunës së Pejës Islam Husaj, Kryesues i Kuvendit të Komunës së Pejës	
Kopje:	Njësisë për Administrimin e Dokumenteve në MAPL Njësisë për Administrimin e Dokumenteve në Komunë	
Përmes:	Adrijana Hodžić, Ministre e MAPL-së për: Rozafa Ukimeraj, Sekretare e Përgjithshme e MAPL-së	
Nga:	Venera Çerkini, Udhëheqëse e Departamentit Ligjor dhe Monitorim të Komunave	Datë: 18.11.2019 Nr.020-1140
Zyrtaret përgjegjës:	1. Zyrtari konfirmues i vlerësimit ligjor Xhevat Tafa, Udhëheqës i Divizionit për Monitorim të Komunave	
	2. Zyrtari hartues i vlerësimit ligjor Sanije Dërguti, Zyrtare e lartë për monitorim të komunave	
Lënda:	Konfirmim i ligjshmërisë së aktit të Komunës së Pejës	
Lloji i aktit:	<input type="checkbox"/> Vendim i Kuvendit të Komunës	

I nderuar Kryetar,  
I nderuar Kryesues,

Në pajtim me Rregulloren e Qeverisë së Republikës së Kosovës Nr. 10/2019 për Shqyrtimin Administrativ të Akteve të Komunave, e në bazë të kompetencave ligjore të ministrisë të përcaktuara me ligjet bazike dhe Rregulloren e Qeverisë Nr. 02/2011 për Fushat dhe Përgjegjësitë Administrative të Zyrës së Kryeministrit dhe Ministrive, Departamenti Ligjor dhe Monitorim të Komunave i Ministrisë së Administrimit të Pushtetit Lokal ka pranuar për shqyrtim të detyrueshëm të ligjshmërisë ashtu siç parashihet me nenin 81 të Ligjit Nr. 03/L-040 për Vetëqeverisje Lokale aktin komunal në vijim:

Vendimi Nr.70/2019 mbi miratimin e propozimit të Kryetarit të Komunës për këmbimin e pronës së paluajtshme komunale me pronën private për realizimin e Planit Rregullues Urban "Kristali" në Pejë

I miratuar më datë: 04.11.2019

I parashtruar për shqyrtim në MAPL më datë: 08.11.2019

Ministria e Administrimit të Pushtetit Lokal, pas shqyrtimit të përmbajtjes së aktit të komunës si më sipër, vlerëson se akti i komunës në aspektin procedural është në pajtim me dispozitat e legjislacionit në fuqi dhe si i tillë mund të prodhojë efekte juridike. Ministria e Administrimit të Pushtetit Lokal mbetet në dispozicion të komunës për çfarëdo sqarimi të mëtejshëm në lidhje me këtë vlerësim.



## Republika e Kosovës

Republika Kosovo - Republic of Kosovo  
Qeveria - Vlada - Government  
Ministria e Administrimit të Pushtetit Lokal  
Ministarstvo Administracije Lokalne Samouprave  
Ministry of Local Government Administration

Za:	Gazmend Muhaxheri, gradonačelnik opštine Peć Islam Husaj, predsedavajući Skupštine opštine Peć	
Cc:	Jedinici za administraciju dokumenata u MALS-u Jedinici za administraciju dokumenata u opštini	
Preko:	Adrijana Hodžić, ministarka MALS-a Rozafa Ukimeraj, generalna sekretarka MALS-a,	
Od:	Venera Çerkini, rukovodioca Pravnog odeljenja i monitorisanje opština /MALS	Datum, 18.11.2019. Br. 020-1140
Službenik-ca za potvrđivanje pravne procene:	Xhevat tafa, rukovodilac Odseka za monitorisanje opština	
Službenik-ca za izradu pravne procene:	Sanije Derguti, viša službenica za monitorisanje opština	
Predmet:	Potvrda zakonitosti odluke Skupštine opštine Peć	
Vrsta odluke:	Odluka Skupštine opštine	

Uvaženi gradonačelnice,

Uvaženi predsedavajući,

U saglasnosti sa uredbom Vlade Republike Kosova br. 10/2019 o administrativnom razmatranju opštinskih akata i na osnovu zakonskih ovlašćenja određenim osnovnim zakonima i Uredbom Vlade br. 02/2011 o oblastima administrativne odgovornosti Kancelarije premijera i ministarstva, Pravno odeljenje i monitorisanje opština MALS-a, primilo je za obavezno razmatranje zakonitosti akta opštine kako je predviđeno članom 81. Zakona br.03/L-05 o lokalnoj samoupravi kao u nastavku:

Odluka br.70/2019 o odobrenju predloga gradonačelnika opštine za razemnu nepokretne opštinske imovine sa privatnom svojinom u cilju realizacije urbanističkog regulativnog plana "Kristal" u Peći
Usvojena dana, 04.11.2019. godine,
Predložena za razmatranje u MALS-u dana, 08.11.2019. godine,

Ministarstvo administracije lokalne samouprave, nakon razmatranja sadržaja gore navedenog akta opštine, procenjuje da je opštinski akt u proceduralnom aspektu u saglasnosti sa zakonskim odredbama zakonodavstva na snazi i kao takva može proizvesti pravni efekat.

Ministarstvo administracije lokalne samouprave ostaje na raspolaganju opštini za dodatna objašnjenja u vezi sa ovom procenom.



REPUBLIKA E KOSOVËS  
REPUBLIC OF KOSOVO  
REPUBLIKA KOSOVA



KOMUNA E PEJËS MUNICIPALITY OF PEJA OPŠTINA PEÇ

**KUVENDI KOMUNAL PEJË**

I. Numër: 463-01/158676, datë: 04. Nëntor 2019.

Në bazë të dispozitave të nenit 11 dhe 12 të Ligjit Nr.03/L-040 për Vetëqeverisje Lokale të Republikës së Kosovës dhe në mbështetje të nenit 24 dhe 25 të Ligjit mbi dhënie në shfrytëzim dhe këmbimin e pronës Komunale Ligji Nr. 06/L-092, si dhe nenit 36 të Statutit të Komunës së Pejës, 01.Nr. 09-8103 dt. 29.09.2008 , pasi shqyrtoj propozimin e kryetarit të Komunës për miratimin e pronës së paluajshme komunale me pronën private të pronarit z.Nexhmedin Dobroshti nga Peja me rekomandim të Komitetit për Politik dhe Financa, Kuvendi Komunal në seancën e mbajtur me dt. 04. Nëntor 2019 muarr:

REPUBLIC OF KOSOVO MINISTRY OF LOCAL GOVERNMENT ADMINISTRATION			
Kuvendi Komunal Peja			
Date: 08.11.2019			
Mbledhje: -01-020-1140			
Mbledhje	Krye. Lëvizës	Shtojca	Vlera

**V E N D I M**

Nr. 70/2019

**MBI MIRATIMIN E PROPOZIMIT TË KRYETARIT TË KOMUNËS PËR KËMBIM TË PRONËS SË PALUAJTËSHME KOMUNALE ME PRONËN PRIVATE PËR REALIZIMIN E PLANIT RREGULLUES URBAN "KRISTALI" NË PEJË**

**I. MIRATOHET** propozimi i Kryetarit të Komunës për këmbimin e pronës së paluajshme komunale me pronën private të pronarëve z.Nexhmedin Dobroshti nga Peja, me qëllim të formimit të rrugës sipas Planit Rregullues Urban "Kristali" në Pejë .

**II.** Për realizimin e këtij këmbimi sipas këtij Vendimi është propozuar që të zhvillohen procedurat e nevojshme ligjore për këmbimin në mes të Komunës, pronës komunale e një pjesë prej 11 m<sup>2</sup> në ngastrën kadastrale 255/4, pjesë prej 11 m<sup>2</sup> të ngastrës kadastrale 249/25 dhe një pjesë prej 26 m<sup>2</sup> të ngastrës kadastrale 249/62 PSH e KK Pejë, ZK Pejë gjithsejtë 48 m<sup>2</sup>, në këmbim me ngastrën kadastrale 594/5 në sipërfaqe prej 172 m<sup>2</sup>, ZK Brestovik, pronë private e pronarit z.Nexhmedin Dobroshti nga Peja, pasi që në këtë ngastër 594/5 në sipërfaqe prej 172 m<sup>2</sup>, ZK Brestovik, është paraparë formimi i rrugës, si interes publik.

**III.** Pas hyrjes në fuqi të këtij Vendimi, Komuna në afat prej pesë ditëve e paraqet kërkesën për vlerësimin e pronave të paluajshme sipas pikës II të këtij vendimi Zyrës për Vlerësimin e pronës së Paluajshme pran Departamentit të Tatimit në Pronë në kuadër të Ministrisë së Financave.

**IV.** Ky vendim hynë në fuqi 15 ditë pas regjistrimit në Zyrën e protokollit në Ministrinë e Administrimit të Pushtetit Lokal si dhe 7 ditë pas publikimit në ueb faqen zyrtare të Komunës.

**KRYESUESI I KUVENDIT**

Dr. Islam Husaj


Vendimi ti dërgohet:

1x1 MAPL-së

1x1 Kryetarit të Komunës

1x1 DÇPJ

1x1 Arkivë.





REPUBLIKA E KOSOVËS  
REPUBLIC OF KOSOVO  
REPUBLIKA KOSOVA  
KOMUNA E PEJËS / MUNICIPALITY OF PEJA / OPŠTINA PEÇ



SKUPŠTINA OPŠTINE PEÇ

I.Broj:463-01/158676, dt. 04. Novembra 2019

Na osnovu članova 11 i 12 Zakona br. 03/L-040 Lokalnoj Samoupravi Republike Kosovo i na osnovu člana 24 i 25 Zakona o Davanjuna Korišćenje i Razmeni Opštinskih Nekretnina 092, kao i člana 36 Statuta Opštine Peć, 01. Br.09-8103 od 29.09.2008. posle razmatranja predloga Gradonačelnika Opštine za načelno usvajanje razmene opštinskih nekretnina za privatnu imovinu vlasnika Nexhmedin Dobrosi iz Peći, po preporuci Komiteta za Politiku i Finansijske. Skupština Opštine je na sednici održanoj dana 04. Novembra 2019; donela je:

NEXHMEDEIN DOBROSHI - INCOMING			
REPUBLIC OF KOSOVO			
Municipality of Peja			
Local Administration			
Date	04.11.2019		
Number of pages	1	Pages	1
-17-010-11701			

ODLUKU

Br.70/2019

O USVAJANJU PREDLOGA GRADONAČELNIKA OPŠTINE ZA RAZMENU OPŠTINSKIH NEKRETNINA ZA PRIVATNU IMOVINU ZA OSTVARIVANJE REGULATIVNOG URBANOG PLANA "KRISTAL" U PEĆI

I.USVAJA SE predlog Gradonačelnika Opštine za razmenu opštinskih nekretnina za imovinu Nexhmedin Dobrosi iz Peći sa ciljem otvaranja puta prema regulativnom Urbanom Planu "Kristal" u Peći.

II.Za ostvarivanje razmene prema ovoj odluci predloženo je da se započne potreban zakonski postupak za razmenu opštinske imovine sa delom od 11m2 na kat.parc.255/4, deo kat.parc.249/25 i dela od 26 m2 kat.parc. 249/62 DI SO KZ Peć sa ukupnom površinom od 48 m2 za katastarsku parcelu 594/5 sa površinom od 172 m2 KZ Brestovik, privatna imovina privatnog vlasnika Nexhmedin Dobrosi iz Peći, pošto je na parceli 594/5 sa površinom od 172 m2, KZ Brestovik, predviđeno formiranje puta u javnom interesu.

III.Posle stupanja ove odluke na snagu Opština će u roku od 5 dana podneti zahtev za procenu nekretnina prema tački II ove odluke Kancelariji za Procenu Imovine pri odeljenju za Porez na Imovinu u okviru Ministarstva Finansija.

IV. Ova odluka stupa na snagu 15 dana nakon upisivanja u Kancelariji protokola nadležnog Ministarstva za Lokalnu Samoupravu, kao i 7 dana nakon objavljivanja na službenoj web stranici Opštine.

PREDSEDAVAJUĆI SKUPŠTINE

Dr.Islam Husaj


Odluku dostaviti:

1x1 MALS.

1x1. Gradonačelniku Opštine.

1x1. DIPP.

1x1. Arkivi.





REPUBLIKA E KOSOVËS  
REPUBLIC OF KOSOVO  
REPUBLIKA KOSOVA



KOMUNA E PEJËS MUNICIPALITY OF PEJA OPŠTINA PEĆ

REFERENCË:	15-463-161/19
PËR/ZA/TO:	Kryetarin e Komunës, Z.Gazmend Muhagjeri
CC:	Këshillin e Drejtorëve të Komunës së Pejës
PËRMES/PREKO/THROUGH:	
NGA/OD/FROM:	Drejtorija për Çështje Pronësoro-Juridike
PERPUNUAR/OBRADA/	Osman Kollçaku, Zyrtar i Lartë-Ligjor për Çështje Pronësoro-Juridike
TEMA/SUBJEKTA/SUBJECT:	Kërkesa për aprovimin e këmbimit të pronave në mes të Komunës dhe Nexhmedin Dobroshi nga Peja, për krijimin e rruges në Pejë si interes publik.
DATE :	11.10.2019

Të nderuar!

Kryetari i Komunes propozon që të zhvillohen procedurat e nevojshme ligjore për këmbimin e pronës komunale e një pjesë prej 11 m<sup>2</sup> në ngastren kadastrale 255/4, pjesë prej 11 m<sup>2</sup> të ngastrës kadastrale 249/25 dhe një pjesë prej 26 m<sup>2</sup> të ngastrës kadastrale 249/62 PSH e KK Pejë, ZK Pejë në këmbim me ngastren kadastrale 594/5 në sipërfaqe prej 172 m<sup>2</sup>, ZK Brestovik, pronë private e pronarit Nexhmedin Dobroshi nga Peja, pasi që në këtë ngastër 594/5 në sipërfaqe prej 172 m<sup>2</sup>, ZK Brestovik, është paraparë krijimi i rruges, si interes publik.

Drejtorija për Çështje Pronësoro-Juridike vleron se një këmbim i tillë është me interes publik pasi që ka për qëllim krijimin e rrugës.

Pasi që këmbimi në mes të Komunës dhe pronarit privat është në interes publik për realizimin e këtij projekti, atherë këmbimi është në pajtim me nenin 24 dhe 25 të Ligjit mbi dhënjën në shfrytëzim dhe këmbimin e pronës Komunale Ligji nr.06/L 092 te dt. 03.04.2019, prandaj kërkojmë nga Kryetari i Komunës që ta miratoj kërkesën dhe ta përcjellë propozimin për këmbim në procedim të mëtejshëm për aprovim në seancën e radhës të Asamblesë Komunale Pejë.

Me respekt!



Republika e Kosovës  
Republic of Kosovo  
Qeveria - Vlada - Government



MINISTRIA E MËDHSIT DHE PLANIFIKIMIT HAPËSINOR /MINISTARSTVO SREDINE I PROSTORNOG PLANIRANJA/MINISTRY OF ENVIRONMENT AND SPATIAL PLANNING  
AGJENCIA KADASTRALE E KOSOVËS / KATASTARSKA AGENCIJA KOSOVA / KOSOVO CADASTRAL AGENCY

### CERTIFIKATË / CERTIFIKAT / CERTIFICATE

**NJËSIA KADASTRALE / KATASTARSKA JEDINICA / CADASTRAL UNIT : P-71611010-00594-5**

Numri i lëndës / Broj Predmet / Case Referent Number: **01-457/19**  
Data dhe koha e feshimit / Datum i vreme izdavanja / Date and time of submission: **03.10.2019 - 11:24**  
Komuna / Opština / Municipality: **Pejë / Peë / Pejë**  
Zona kadastrale / Katastarska Zona / Cadastral Zone: **BRESTOVIK / BRESTOVİK / BRESTOVİK**  
Zyra Kadastrale Komune / Opštinska Katastarska Kancelarija / Municipal Cadastral Office: **Pejë / Peë / Pejë**

#### A. TË DHËNAT PËR NJËSINË KADASTRALE / PODACI O KATASTARSKOJ JEDINICI / CADASTRAL UNIT DATA

Numri i njësise kadastrale Broj katastarske jedinice Cadastr. Unit. No.	Lloji i njësise Vrsta jedinice Unit Type	Lloji i pronisë Vrsta imovine Property Type	Zona U/R L/R	Sipërfaqja Površina Area (m <sup>2</sup> )	Përshkrim Ops Description	Krijuar më datën Uradjeno na dan Created On	Azhuruar Azurirano Updated
P-71611010-00594-5	PARCELE / PARCELA / PARCEL	/ /	Rural	172	Kerkesa nr.01-5-1/283 dt 24.08.2010		

#### A.1 ADRESA E NJËSISË KADASTRALE / ADRESA KATASTARSKE JEDINICE / CADASTRAL UNIT ADDRESS

Vendbanimi - adresa Probitalistic - adresa Resident - address	Kodi Postal Poštanski Kod Postal Code	Hollësitë e adresës Pojednostni adrese Address Details	Krijuar më datën Uradjeno na dan Created On	Azhuruar Azurirano Updated
KOSAQ/KOSAQ/KOSAQ		KOSAQ		

A.2. LLOJI I SHFRYTËZIMIT / VRSTA KORISCENJIA / TYPE OF USE

Numri Broy Number	Lloji i shfrytëzimit të parcelës Vrsta koriscenja parcelle Parcel Type Of Use	Shfrytëzimi aktual i parcelës Trenutno koriscenje parcelle Parcel Current Use	Kualiteti i klasës Kualiteti Klasse Quality Class	Sipërfaqja (m <sup>2</sup> ) Površina (m <sup>2</sup> ) Area (m <sup>2</sup> )
1	Bujqësori/Poljoprivreda/Agriculture	Arat/Nivë/Arable	Arë E Klasës 2/Nivë 2 Klasse/2nd Class Arable Land	172

B. PRONARI/POSEDESI - VLASNIK/DRŽALAC - OWNER/POSSESSOR

Të drejtat Prava Rights	Emri i Ismi Name	Nr. personal Licent broj ID. No.	Vendbanimi Prethvaliste Resident	Kodi postar Poštanski kod Postal code	Hollësitë e adresës Pojednostni adrese Address details	Pjesë e pronës Dio imovine Share quota	Pershkrimi Opis Description	Azhuruar Ažurirano Updated
Posejdim individual / Individualna Drazavna / single possessor	Dobroshi Nexhmedin (Shefqel)	1030290328	PEJË / PEÇ / PEJË /		Rr.Bili Klinton Nr.111	1/1	92/2019	26.09.2019



Republika e Kosovës

Republika Kosova-Republic of Kosova  
Qeveria -Vlada-Government

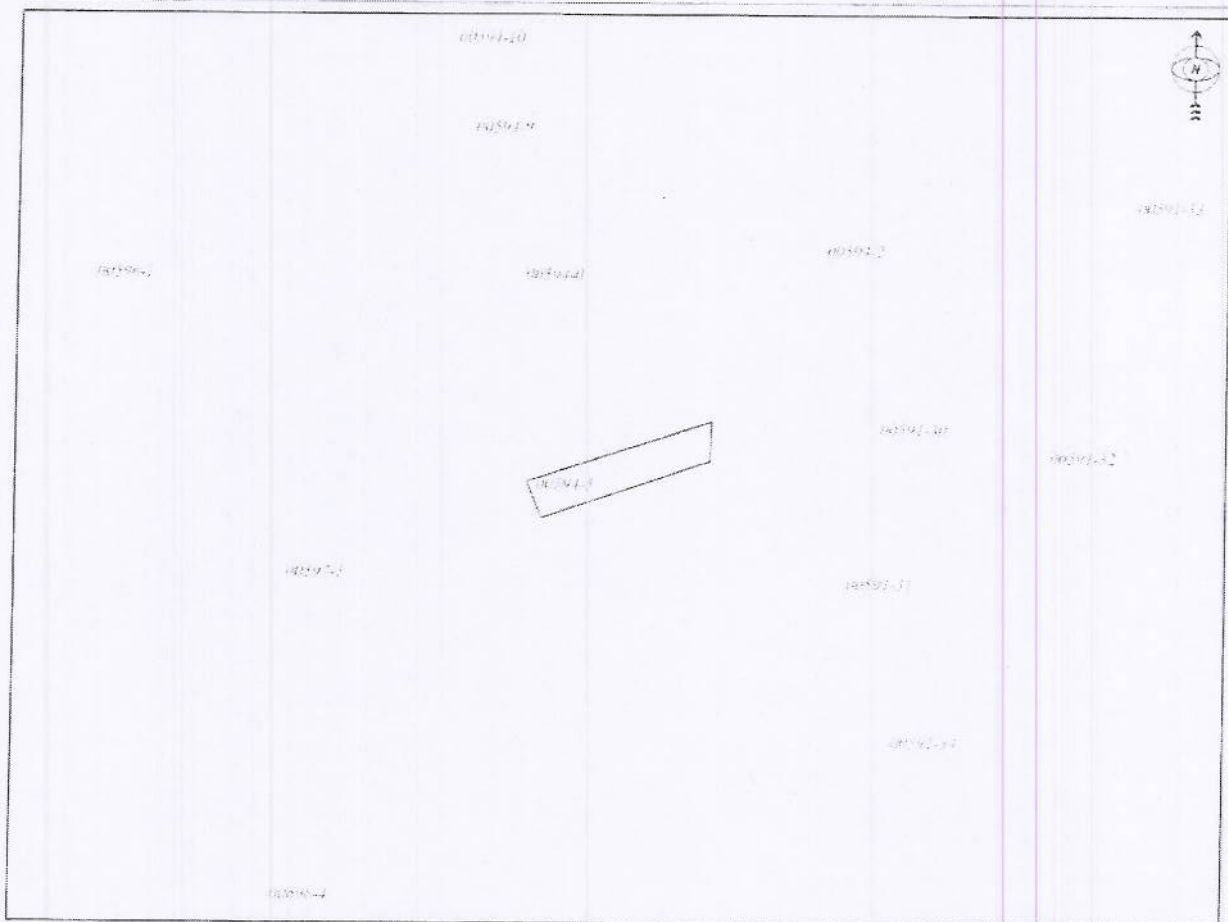
Ministria e Mjedisit dhe Planifikimit Hapësinor /Ministarstvo Sredine i Prostornog Planiranja/Ministry of Environment and Spatial Planning  
AGJENCIA KADASTRALE E KOSOVËS/ KATASTARSKA AGENCIJA KOSOVA/ KOSOVA CADASTRAL AGENCY

KOPJA E PLANIT / KOPIJA PLANA / COPY PLAN

Zyra Kadastrale Komunale/ Opštinska Katastarska Kancelarija /Municipal Cadastral Office : PEJË

Zona Kadastrale / Katastarska Zona / Cadastral Zone: Brestovik

Njësia/Jedinica/Unit	Tipi/Vrsta/Type	Sipërfaqja/Povšina/Area m2
P-71611010-00594-5	Parcelë / Parcela / Parcel	172,0



Shkalla/Razmera/Scale: 1:1000

Punoi/Obradio/Created:

Data/ Data/Date: 03.10.2019

Koha/ Vreme/ Time: 01:35:42

Nënshkrimi/Potpis/Siganture:

Shënimi/Beleška/Note

Aprovoi/Usvojio/Approved: Drejtor/Direktor/Director

Nënshkrimi/Potpis/Siganture:









Republika e Kosovës  
Republika Kosovo - Republic of Kosovo  
Qeveria - Vlada - Government



MINISTRIA E MEDITIMIT DHE PLANIFIKIMIT HAPËSINOR / MINISTARSTVO SREDINE I PROSTORNOG PLANIRANJA / MINISTRY OF ENVIRONMENT AND SPATIAL PLANNING  
AGJENCIA KADASTRALE E KOSOVES / KATASTARSKA AGJENCIA KOSOVA / KOSOVO CADASTRAL AGENCY

### CERTIFIKATË / CERTIFIKAT / CERTIFICATE

NJËSIA KADASTRALE / KATASTARSKA JEDINICA / CADASTRAL UNIT : P-71611071-00249-62

Numri i hendës / Broj Predmet / Case Referent Number: 01-457/19  
Data dhe koha e lëshimit / Datum i vreme izdavanja / Date and time of submission: 03.10.2019 - 11:26  
Komuna / Opština / Municipality: Pejë / Peë / Pejë  
Zona kadastrale / Katastarska Zona / Cadastral Zone: PEJE / PEË / PEJE  
Zyra Kadastrale Komunale / Opštinska Katastarska Kancelarija / Municipal Cadastral Office: Pejë / Peë / Pejë

#### A. TË DHËNAT PËR NJËSINË KADASTRALE / PODACI O KATASTARSKOJ JEDINICI / CADASTRAL UNIT DATA

Numri i njësisë kadastrale Broj katastarske jedinice Cad. Unit. No.	Lloji i ofsisë Vrsta jedinice Unit Type	Lloji i pronës Vrsta imovine Property Type	Zona U/R GIS U/R	Sipërfaqja Površina Area (m <sup>2</sup> )	Pershkrimi Opis Description	Krijuar më datën Uradjeno na Created On	Azhuruar Azurirano Updated
P-71611071-00249-62	PARCELE / PARCELA / PARCEL	Pronë shoqërore / Društvena Imovina / Socially owned Land		433			

#### A.1 ADRESA E NJËSISË KADASTRALE / ADRESA KATASTARSKE JEDINICE / CADASTRAL UNIT ADDRESS

Vendbanimi - adresa Prebivalište - adresa Resident - address	Kodi Postal Poštanski Kod Postal Code	Hollësiq e adresës Pojednostni adrese Address Details	Krijuar më datën Uradjeno na dan Created On	Azhuruar Azurirano Updated
SKOPLJANSKA/SKOPLJANSKA SKOPLJANSKA		SKOPLJANSKA		



**A2. LLOJII I SHFRYTËZIMIT / VRSTA KORISCENJIA / TYPE OF USE**

Numri Bregj Number	Lloji i shfrytëzimit të parcelës Vrsta koriscenja parcele Parcel Type Of Use	Shfrytëzimi aktual i parcelës Trenimo koriscenje parcele Parcel Current Use	Kualiteti i klases Kvalitet Klasse Quality Class	Sipërfaqja (m <sup>2</sup> ) Površina (m <sup>2</sup> ) Area
1	Bujësi/ortoproduksion/Agriculture	Aval/Nive/Arable	Arë E Klases I/Njiva I Klasse/1st Class Arable Land	433



**B. PRONAR/POSEDUESI - VLASNIK/DRZALAC - OWNER/POSSESSOR**

Te drejtat Prava Rights	Emri Ime Name	Nr. personaj Licen ID. No.	Vendbanimi Prebivaliste Resident	Kodi postor Postanski kod Postal code	Hollësitë e adresës Pojednostilne adrese Address details	Pjesa e pronës Deo imovine Share quota	Pershkrimi Opis Description	Azhuruar Azurirano Updated
Posejdim individual / Individualna Druzavina / single possessor	P.SH.K.K.PEJE	KCID1618242	PEJE / PEC / PEJE /			1/1		



Republika e Kosovës

Republic of Kosovo

Qeveria - Vlada - Government

MINISTRIA E MJEDISIT DHE PLANIFIKIMIT HAPËSINOR / MINISTARSTVO SREDINE I PROSTORNOG PLANIRANJA / MINISTRY OF ENVIRONMENT AND SPATIAL PLANNING  
AGJENCIA KADASTRALE E KOSOVËS / KATASTARSKA AGENCIJA KOSOVA / KOSOVO CADASTRAL AGENCY

### CERTIFIKATË / CERTIFIKAT / CERTIFICATE

#### NJËSIA KADASTRALE / KATASTARSKA JEDINICA / CADASTRAL UNIT : P-71611071-00249-25

Numbri i kështjës / Broj Predmet / Case Referent Number:

01-457/19

Data dhe koha e kështimit / Datum i vrene izdavanja / Date and time of submission:

03.10.2019 - 11:26

Komuna / Opština / Municipality:

Pejë / Peč / Pejë

Zona kadastrale / Katastarska Zona / Cadastral Zone:

PEJË / PEČ / PEJË

Zyra Kadastrale Komunale / Opštinska Katastarska Kancelarija / Municipal Cadastral Office: Pejë / Peč / Pejë

#### A. TË DHËNAT PËR NJËSINË KADASTRALE / PODACI O KATASTARSKOJ JEDINICI / CADASTRAL UNIT DATA

Numbri i njësisë kadastrale Broj katastarske jedinice Cad. Unit. No.	Lloji i njësisë Vrsta jedinice Unit Type	Lloji i pronës Vrsta imovine Property Type	Zona U/R C/S U/R	Sipërfaqja Površina Area (m <sup>2</sup> )	Perskripcim Opis Description	Krijuar në datën Uradjeno na dan Created On	Azhuruar Azurirano Updated
P-71611071-00249-25	PARCELE / PARCELA / PARCEL.	Pronë shoqërore / Društvena Imovina / Socially owned Land		3895			

#### A.1 ADRESA E NJËSISË KADASTRALE / ADRESA KATASTARSKE JEDINICE / CADASTRAL UNIT ADDRESS

Vendbanimi - adresa Prebivalište - adresa Resident - address	Kodi Postal Poštanski Kod Postal Code	Hollësitë e adresës Pojednost. adrese Address Details	Krijuar në datën Uradjeno na dan Created On	Azhuruar Azurirano Updated
SKOPLJANSKA/SKOPLJANSKA SKOPLJANSKA		SKOPLJANSKA		

A.2. LIQJI I SHRYTËZIMIT / VRSTA KORISCENJA / TYPE OF USE

Numri Bret Number	Lloji i shrytëzimit të parcelës Vrsta koriscenja parcelë Parcel Type Of Use	Shrytëzimi aktual i parcelës Trenutno koriscenje parcelë Parcel Current Use	Kantiteti i klasës Kviteti i klase Quantity Class	Sipërfaqja Povërshja Area (m <sup>2</sup> )
1	Bujqësore/Poljoprivredno/Agriculture	Aren/Njive/Arable	Arë E Klasës I/Njiva I Klase/1st Class Arable Land	3155
2	Take Ndërtimore/Grajdhevinsko zemljište/Construction land	Shtëpi-Ndërtuesor Kucë-Zgreda/House-Building		740

B. PRONAR/POSEDUESI - VLASNIK/DRŽALAC - OWNER/POSSESSOR

Të drejtat Prava Rights	Emri Ime Name	Nr. personal Licen broj ID, No.	Vendbanimi Prebivniste Resident	Kodi postar Postanski kod Postal code	Hollësirë e adresës Pojednosti adrese Address details	Pjesa e pronës Dio imovine Share quota	Pershkrimi Opis Description	Azhuruar Azurirano Updated
Posedim individual / Individualna Drazavina / single possessor	P.SH.K.K.PEJË	KCID1618242	PELE / PEC / PELE /			1/1		



Republika e Kosovës  
Republika Kosovo-Republic of Kosovo  
Qeveria - Vlada - Government



MINISTRIA E MEDITIT DHE PLANIFIKIMIT HAPËSINOR /MINISTARSTVO SREDINE I PROSTORNOG PLANIRANJA/MINISTRY OF ENVIRONMENT AND SPATIAL PLANNING  
AGJENCIA KADASTRALE E KOSOVËS /KATASTRARSKA AGJENCIA KOSOVA / KOSOVO CADASTRAL AGENCY

### CERTIFIKATË / CERTIFIKAT / CERTIFICATE

NJËSIA KADASTRALE / KATASTRARSKA JEDINICA / CADASTRAL UNIT : P-71611071-00255-4

Numri i lëndës / Broj Predmet / Case Referent Number: 01-457/19  
Data dhe koha e lëshimit / Datum i vrene izdavanja / Date and time of submission: 03.10.2019 - 11:27  
Komuna / Opština / Municipality: Pejë / Peć / Peje  
Zona kadastrale / Katastarska Zona / Cadastral Zone: PEJË / PEĆ / PEJE  
Zyra Kadastrale Komunale / Opštinska Katastarska Kancelarija / Municipal Cadastral Office: Pejë / Peć / Peje

#### A. TË DHËNAT PËR NJËSINË KADASTRALE / PODACI O KATASTRARSKOJ JEDINICI / CADASTRAL UNIT DATA

Numri i njësisë kadastrale Broj katastarske jedinice Cad. Unit. No.	Lloji i njësisë Vrsta Jedinice Unit Type	Lloji i pronisë Vrsta imovine Property Type	Zona U/R G/S U/R	Sipërfaqja Površina Aren (m <sup>2</sup> )	Përshkrim Opis Description	Krijuar me daten Uradjeno na dan Created On	Azhuruar Azurirano Updated
P-71611071-00255-4	PARCELË / PARCELA / PARCEL.	Pronë shoqërore / Društvena Imovina / Socially owned Land		1876	94-1994		

#### A.1 ADRESA E NJËSISË KADASTRALE / ADRESA KATASTRARSKE JEDINICE /CADASTRAL UNIT ADDRESS

Vendbanimi - adresa Prebivalište - adresa Resident - address	Kodi Postal Poštanski Kod Postal Code	Hollësitë e adrese Pojednostni adrese Address Details	Krijuar me datën Uradjeno na dan Created On	Azhuruar Azurirano Updated
ULSKOPLANSKA.UL.SKOPLANSKA.UL.SKOPLANSKA		ULSKOPLANSKA		

A.2 LLOJI I SHFRYTËZIMIT / VRSTA KORISCENJIA / TYPE OF USE

Numri Broy Number	Lloji i shfrytëzimit të parcesës Vrsta koriscenja parcelle Parcel Type Of Use	Shtyrëzimi aktual i parcesës Trenitino koriscenja parcelle Parcel Current Use	Kualiteti i klasesë Kualitet Klase Quality Class	Sipërfaqja Povyshna (m <sup>2</sup> ) Area (m <sup>2</sup> )
1	Toke Ndërtimore/Grafiçevinsko zemljište/Construction land	Shtëpi-Ndërtesë/Kuca-Zgrada/House-Building		820
2	Bujqësore/Pojiprivredho/Agriculture	Pemishtet/Vocnjach/orchard	Pemishtet E Klasesë I/Vocnjak I Klase/1st Class Orchard	556
3	Toke Ndërtimore/Grafiçevinsko zemljište/Construction land	Oborr/Dvorëstje/Back Yard		500

B. PRONARI/POSEDESI - VLASNIK/DRŽALAC - OWNER/POSSESSOR

Të drejtat Prava Rights	Emri Ime Name	Nr. personal Licent broj ID. No.	Vendbanimi Prehvaliste Resident	Kodi postai Postanski kod Postal code	Hollësitë e adresës Pojednosto adrese Address details	Pjesa e pronës Dio imovine Share quota	Pershkrimi Opis Description	Azhuruar Azurirano Updated
Poseidin individual / Individiuhna Drzavina / single possessor	P.SH.K.K.PEJË	KCID1618242	PEJË / PEÇ / PEJË /			1/1	94.1994	



Republika e Kosovës

Republika Kosova-Republic of Kosova  
Qeveria -Vlada-Government

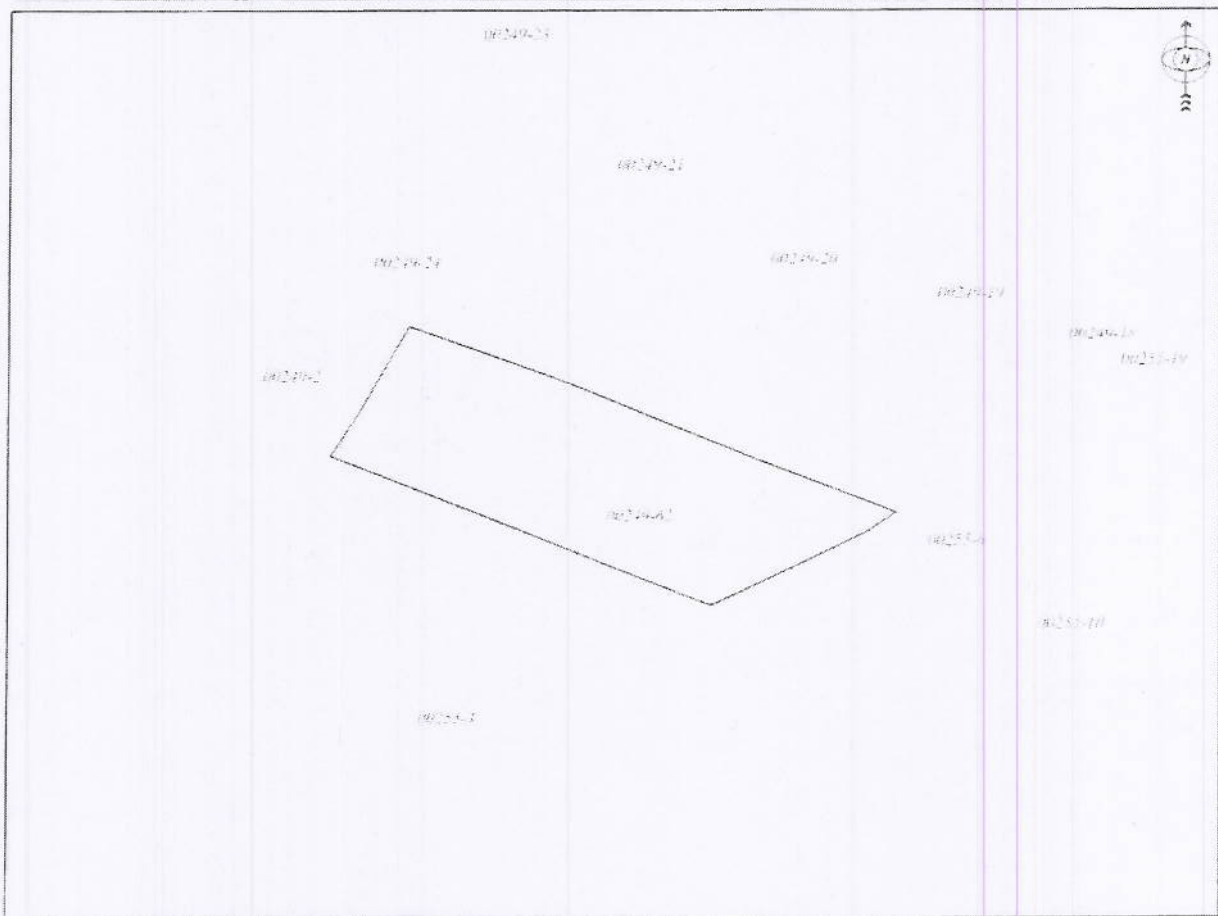
Ministria e Mjedisit dhe Planifikimit Hapësinor /Ministarstvo Sredine i Prostornog Planiranja/Ministry of Environment and Spatial Planning  
AGJENCIA KADASTRALE E KOSOVËS/ KATASTARSKA AGENCIJA KOSOVA/ KOSOVA CADASTRAL AGENCY

KOPJA E PLANIT / KOPIJA PLANA / COPY PLAN

Zyra Kadastrale Komunale/ Opštinska Katastarska Kancelarija /Municipal Cadastral Office : PEJË

Zona Kadastrale / Katastarska Zona / Cadastral Zone: Pejë

Njësia/Jedinica/Unit	Tipi/Vrsta/Type	Sipërfaqja/Povšina/Area m <sup>2</sup>
P-71611071-00249-62	Parcelë / Parcela / Parcel	433,0



Shkalla/Razmera/Scale: 1:500

Punoi/Obradio/Created:

Data/ Data/Date: 03.10.2019

Koha/ Vreme/ Time: 01:32.42

Nënshkrimi/Potpis/Siganture:

Shënim/Beleška/Note:

Aprovoi/Usvojio/Approved: Drejtori/Direktori/Director

Nënshkrimi/Potpis/Siganture:







Republika e Kosovës

Republika Kosova-Republic of Kosovo  
Qeveria -Vlada-Government

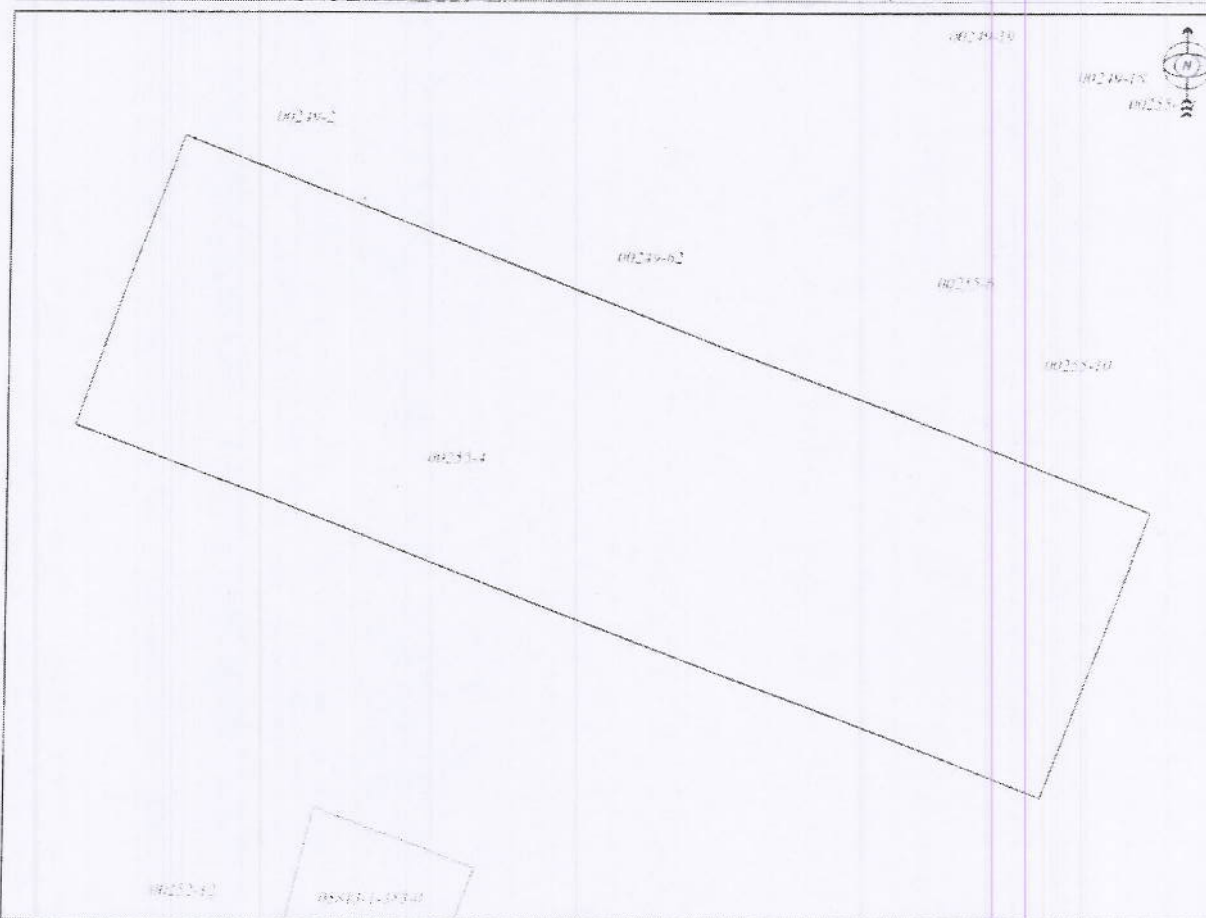
Ministria e Mjedisit dhe Planifikimit Hapësinor /Ministarstvo Sredine i Prostornog Planiranja/Ministry of Environment and Spatial Planning  
AGJENCIA KADASTRALE E KOSOVËS/ KATASTARSKA AGENCIJA KOSOVA/ KOSOVA CADASTRAL AGENCY

KOPJA E PLANIT / KOPIJA PLANA / COPY PLAN

Zyra Kadastrale Komunale/ Opštinska Katastarska Kancelarija /Municipal Cadastral Office : PEJË

Zona Kadastrale / Katastarska Zona / Cadastral Zone: Pejë

Njësia/Jedinica/Unit	Tipi/Vrsta/Type	Sipërfaqja/Povšina/Area m2
P-71611071-00255-4	Parcelë / Parcela / Parcel	1876,0



Shkalla/Razmera/Scale: 1:503

Punoi/Obradior/Created:

Data/ Data/Date: 03.10.2019

Koha/ Vreme/ Time: 01.33:25

Nënshkrimi/Potpis/Siganture:

Shënim/Beleška/Note:

Aprovoit/Usvojio/Approved: Drejtori/Direktori/Director

Nënshkrimi/Potpis/Siganture:





Republika e Kosovës

Republika Kosova-Republic of Kosova  
Qeveria -Vlada-Government

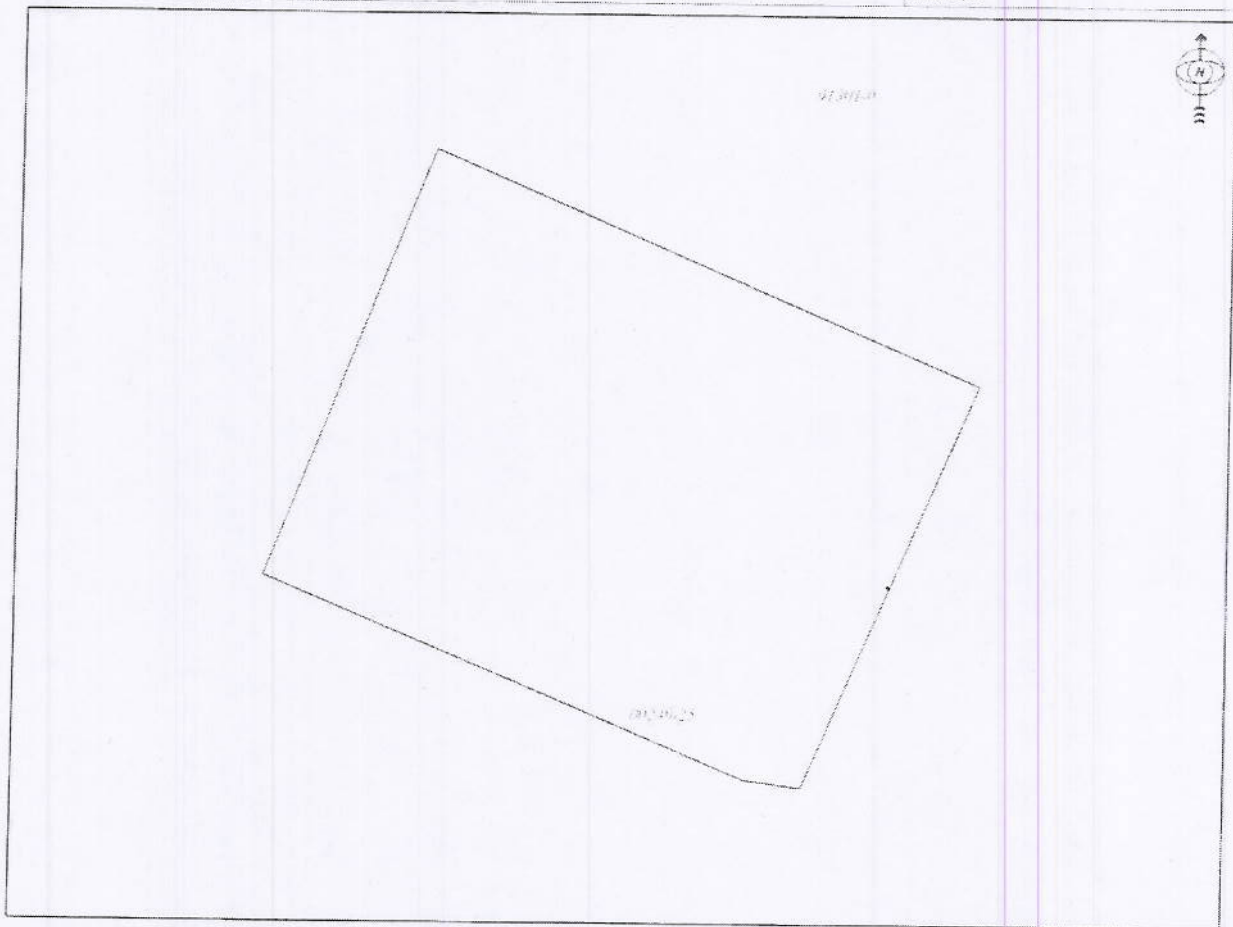
Ministria e Mjedisit dhe Planifikimit Hapësinor /Ministarstvo Sredine i Prostornog Planiranja/Ministry of Environment and Spatial Planning  
AGJENCIA KADASTRALE E KOSOVËS/ KATASTARSKA AGENCIJA KOSOVA/ KOSOVA CADASTRAL AGENCY

KOPJA E PLANIT / KOPIJA PLANA / COPY PLAN

Zyra Kadastrale Komunale/ Opštinska Katastarska Kancelarija /Municipal Cadastral Office : PEJË

Zona Kadastrale / Katastarska Zona / Cadastral Zone: Pejë

Njësia/Jedinica/Unit	Tipi/Vrsta/Type	Sipërfaqja/Povšina/Area m2
P-71611071-00249-25	Parcelë / Parcela / Parcel	3895,0



Shkalla/Razmera/Scale: 1:67

Punci/Obradio/Created:

Data/ Data/Date: 03.10.2019

Koha/ Vreme/ Time: 01:31:30

Nënshkrimi/Potpis/Siganture:

Shënim/Beleška/Note:

Aprovi/Usvojio/Approved: Drejtori/Direktor/Director

Nënshkrimi/Potpis/Siganture:



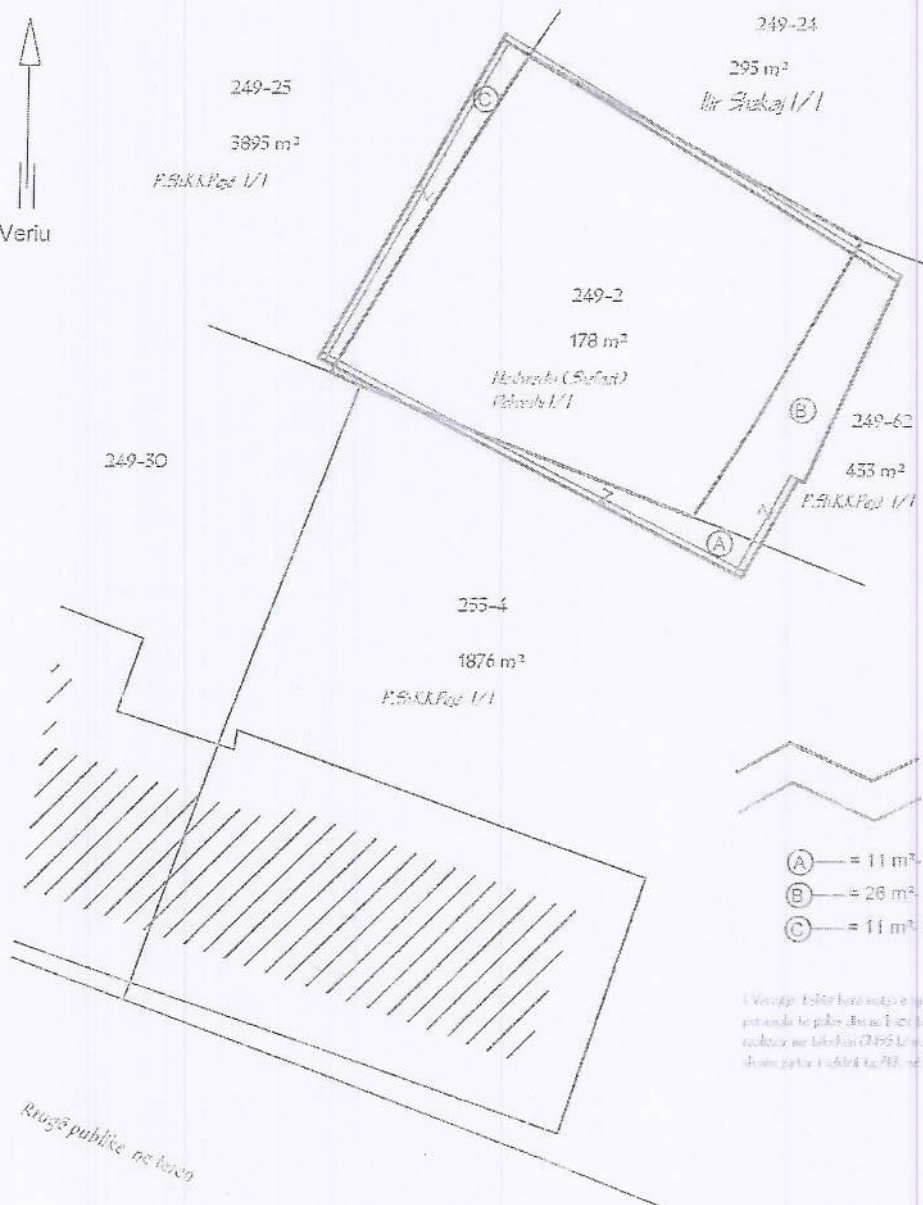
PLANI I SITUACIONIT-SKICA E MATJES

Zona kadastrale / Katastarska zona: Pejë

Nr. i njësisë kadastrale / Br. katastarske jedinice : 249-2

Lloji i njësies kadastrale / Vrsta katastarske jedinice : Parcelë

Shkalla e zvoglimit / Razmera plana : 250 (L.D.14, i 500)



Legjenda:

- Gjendja kadastrale
- Gjendja faktike në terren

- (A) = 11 m<sup>2</sup> Pjesë e ngastres 255-4
- (B) = 26 m<sup>2</sup> Pjesë e ngastres 249-62
- (C) = 11 m<sup>2</sup> Pjesë e ngastres 249-24

(Vergje: Eshtrë bërë sipas e kushtesë të kësaj shprehjeje për matje të përbashkët dhe të përbashkët të kësaj shprehjeje. Matjet janë të përbashkëta dhe të përbashkëta të kësaj shprehjeje dhe të përbashkëta të kësaj shprehjeje.)

Rilevoni / Snimio: Roland Merxha  
(në emër të ri bashkëpunuesit / me i prezantim gjendje të kushtesë)

Nr. i licencës / Br. licence: 167


Nënshkrimi / Potpis: [Signature]

Data e rilevimit / Datum snimnja: 08.07.2019



PLANI D'AMBITU

Zona kategoriale / Kategoriska zonen: B1  
 Libri i ngjarje / Antikamere: Vendi kalastare / Vindim: Paleshi  
 Shkalla e shtatë / Br. i shtatë / Dime: 740  
 Shkalla e shtatë / Krahmbashkimi: 250 p. 0.14 / 1984



Verdu

178 m<sup>2</sup>  
 Niveli i C (trond)  
 Përfaqsh. 1

- A = 21 m<sup>2</sup> - Pjesë e ngjarjeve 245-7
- B = 25 m<sup>2</sup> - Pjesë e ngjarjeve 245-7
- C = 21 m<sup>2</sup> - Pjesë e ngjarjeve 245-7

Rilavor / Shmire / Polard Mariner  
 (qan. dhe mbledhje e shprehur në nivelin e shtatë / Shtet / Krahmbashkimi)

Niveli i ngjarjeve / De / Gjendje: 167  
 Niveli i ngjarjeve / Pajisje:

Data e rivlerësimit / Data e rivlerësimit: 09.07.2019



REPUBLIKA E KOSOVËS  
REPUBLIC OF KOSOVO  
REPUBLIKA KOSOVA



KOMUNA E PEJËS MUNICIPALITY OF PEJA OPŠTINA PEĆ

Drejtorija për çështje pronsoro-juridike  
Nr.15-463- LP 161/2019  
Peje më 10.10 .2019

### PROCESVERBAL MBI DEGJIMIN VERBAL

I përpiluar me dt. 10 .10. 2019, në zyrët e Drejtorisë për çështje pronsoro-juridike të Komunës së Pejes, në çështjen e procedurës administrative lidhur me interesin publik me qëllim të ndërtimit të rrugës lokale ne Pejë i bëhet propozimi për këmbimin e pronës e cila gjëndet në ngastrën kadastrale, 594/5 të pronarit privat Nexhmedin Dobroshi nga Peja , pala prezanton:

#### Prezentojnë:

**PALET :**

**Nexhmedin Dobroshi**

**PERSONI ZYRTAR**

**Osman Kollqaku**

#### Fillon në ora 10h

Drejtorija për çështje pronsoro-juridike është duke zhvilluar procedurë administrative lidhur me këmbimin e pronës private dhe pronës së Komunës për interes publik me qëllim të shfrytëzimit të pronës për realizimin e interesit publik e më qëllim të ndërtimit të rrugës lokale . Për realizimin e këtij interesi publik Komunës i nevojitet që të zhvillohen procedurat e nevojshme ligjore për këmbimin e pronës komunale e një pjesë prej 11 m<sup>2</sup> në ngastren kadastrale 255/4, pjesë prej 11 m<sup>2</sup> të ngastrës kadastrale 249/25 dhe një pjesë prej 26 m<sup>2</sup> të ngastrës kadastrale 249/62 PSH e KK Pejë, ZK Pejë në këmbim me ngastren kadastrale 594/5 në sipërfaqe prej 172 m<sup>2</sup>, ZK Brestovik, pronë private e pronarit Nexhmedin Dobroshi nga Peja, pasi që në këtë ngastër 594/5 në sipërfaqe prej 172 m<sup>2</sup>, ZK Brestovik, mirpo vlersimin ligjor për këtë këmbim do ta bëjë Zyra për vlersimin e paluajtshmërisë në kuadër të Ministrisë për Buxhet e Financa. Lidhur me këtë këmbim Drejtorija për çështje pronsoro-juridike ka ftuar z.Nexhmedin Dobroshi nga Peja si pronar të kësaj ngastre , për dëgjim verbal në mënyrë që të deklarohet lidhur me zgjedhjen e çështjes së parashtruar, dhe pas konsultimeve dhe njoftimit me propozimin për zgjedhjen e çështjes në prezencë të zyrtarit të kësaj Drejtorije Nexhmedin Dobroshi, deklararon:


“E kam të qartë dhe e kam kuptuar situatën në teren në të cilën gjëndeni, për interes publik me qëllim të shfrytëzimit të ngastrës për realizimin e interesit publik e më qëllim tëndërtimit të rrugës lokale Jam i vetdijshëm se kjo pronë e ime është e nevojshme për realizimin e planit si interes publik për rregullimin e rrugës, prandaj neve na duhet të bëjmë një zgjedhje rreth kësaj, pra e pranojmë variantën e ndërtimit të pronës me pronë komunale. Ju po na ofroni pjesë të pronës komunale, e një pjesë prej 11 m<sup>2</sup> në ngastren kadastrale 255/4, pjesë prej 11 m<sup>2</sup> të ngastrës kadastrale 249/25 dhe një pjesë prej 26 m<sup>2</sup> të ngastrës kadastrale 249/62 PSH e KK Pejë, ZK Pejë në këmbim me ngastren kadastrale 594/5 në sipërfaqe prej 172 m<sup>2</sup>, ZK Brestovik, pronë private e pronarit Nexhmedin Dobroshi nga Peja, pasi që në këtë ngastër 594/5 në sipërfaqe prej 172 m<sup>2</sup>, ZK Brestovik, është paraparë krijimi i rruges, si interes publik, mirpo edhe pse e pranoj këmbimin ekuivalente, mirpo kjo varet nga vlersimi i Zyrës së Vlersimit e cila zyre do të vlersoj se a janë ekuivalente apo jo ku eventualisht cila pjesë paraqitet me vlerë më të madhe, pala tjetër do ta bënë kompenzimin në të holla.

Prandaj e pranoj këmbimin e pronës së Komunës me pronën time që do të bëhet sipas vlersimit nga ana e Zyrës së Vlersimit të Ministrisë së Financave, duke shprehur se ata do ta bëjnë një vlersim real sipas çmimit të tregut.

Më nuk kam çka të deklaroj lidhur me këtë çështje.

**P a l a**  
**Nexhmedin Dobroshi**

  
**Nr.Inj.1030230328**

**Personi zyrtar**  
**Osman Kollçaku**  
  
**Zyrtar i Lartë Ligjor për**  
**çështje pronsoro-juridike**



REPUBLIKA E KOSOVËS  
REPUBLIC OF KOSOVO  
REPUBLIKA KOSOVA

KOMUNA E PEJËS  
MUNICIPALITY OF PEJA  
OPŠTINA PEČ



ZYRA E KRYETARIT  
MAYOR OFFICE  
URED PRECEDNIKA

Në bazë të nenit 11, 12 dhe 58 të Ligjit mbi vetëqeverisjen lokale nr.03/L-40 të datës 20 Shkurt 2008 dhe në mbështetje të nenit 24 dhe 25 të ligjit mbi dhënien në shfrytëzim dhe këmbimin e pronës komunale ligji nr.06/L092 dhe nenit 82 të Statutit të Komunës së Pejës, 01.nr.09-8103 të datës 29.09.2008 Kryetari i Komunës, z. Gazmend Muhaxheri më datën 15. Tetor. 2019 pas shqyrtimit të rekomandimit të Drejtoratit për Çështje Pronësore Juridike për këmbimin e pronave në mes të Komunës dhe z. Nexhmedin Dobroshti nga Peja, për krijimin e rrugës në Pejë si interes publik, merr këtë:

### K o n k l u z i o n

**I propozohet** Kuvendit Komunal në Pejë, rekomandimi i Drejtorisë për Çështje Pronësore Juridike për këmbimin e pronave në mes të Komunës dhe z. Nexhmedin Dobroshti nga Peja, për krijimin e rrugës në Pejë si interes publik.

Për implementimin e këtij Konkluzioni do të kujdeset Drejtorati për Çështje Pronësore Juridike të KK Pejë.

Konkluzioni i dërgohet:

- Drejtoratit për Çështje Pronësore Juridike,
- Kuvendit Komunal, dhe
- Arkivit.

I.nr. 463 - 01/158676 2019  
Pejë, 15.Tetor. 2019

KOMUNA E PEJËS



  
Gazmend Muhaxheri  
Kryetar i Komunës



REPUBLIKA E KOSOVËS  
REPUBLIC OF KOSOVO  
REPUBLIKA KOSOVA



KOMUNA E PEJËS MUNICIPALITY OF PEJA OPŠTINA PEĆ

Në bazë të dispozitave të nenit 11 dhe 12 të Ligjit nr.03/L-040 për vetqeverisje lokale të Republikës së Kosovës dhe në mbështetje të nenet 24 dhe 25 të Ligjit mbi dhënjën në shfrytëzim dhe këmbimin e pronës Komunale Ligji nr.06/L-092, si dhe nenit 36 të Statutit të Komunës së Pejës, 01.nr.09-8103 dt.29.09.2008 , pasi shqyrtoj propozimin e Kryetarit të Komunës për miratim paraprak për këmbimin e pronës së paluajjtëshme komunale me pronën private të pronarit Nexhmedin Dobroshi nga Peja me rekomandim të Komitetit për Politik dhe Financa, Kuvendi Komunal në seancën e mbajtur me dt. \_\_\_\_\_ muar:

### PROPOZIM - V E N D I M

**MBI MIRATIMIN E PROPOZIMIT TË KRYETARIT TË KOMUNËS PËR KËMBIM TË PRONËS SË PALUAJTËSHME KOMUNALE ME PRONËN PRIVATE PËR REALIZIMIN E PLANIT RREGULLUES URBAN "KRISTALI" NË PEJË**

**I. MIRATOHET** propozimi i Kryetarit të Komunës për këmbimin e pronës së paluajjtëshme komunale me pronën private të pronarve **Nexhmedin Dobroshi nga Peja**, më qëllim të formimit të rruges sipas Planit Rregullues Urban "Kristali" në Pejë .

**II.** Për realizimin e këtij këmbimi sipas këtij Vendimi është propozuar që të zhvillohen procedurat e nevojshme ligjore për këmbimin në mes të Komunës pronës komunale e një pjesë prej 11 m<sup>2</sup> në ngastren kadastrale 255/4, pjesë prej 11 m<sup>2</sup> të ngastrës kadastrale 249/25 dhe një pjesë prej 26 m<sup>2</sup> të ngastrës kadastrale 249/62 PSH e KK Pejë, ZK Pejë gjithsejt 48 m<sup>2</sup>, në këmbim me ngastren kadastrale 594/5 në sipërfaqe prej 172 m<sup>2</sup>, ZK Brestovik, pronë private e pronarit Nexhmedin Dobroshi nga Peja, pasi që në këtë ngastër 594/5 në sipërfaqe prej 172 m<sup>2</sup>, ZK Brestovik, është paraparë formimi i rruges, si interes publik.

**III.** Pas hyrjes në fuqi të këtij Vendimi, Komuna në afat prej pesë ditëve e paraqet kërkesën për vlersimin e pronave të paluajjtëshme sipas pikës II të këtij vendimi Zyrës për Vlersimin e pronës së Paluajjtëshme pran Departamentit të Tatimit në Pronë në kuadër të Ministrisë së Financave.

**IV.** Ky Vendim hynë në fuqi pas publikimit në Web faqen e Komunës

I.Numër.463 \_\_\_\_\_

Pejë, datë \_\_\_\_\_

REPUBLIKA E KOSOVËS  
KUVENDI KOMUNAL PEJË

K R Y E S U E S I

Dr.ISLAM HUSAJ