



Republika e Kosovës

Republika Kosova-Republic of Kosovo
Qeveria - Vlada - Government
Ministria e Administrimit të Pushtetit Lokal
Ministarstvo Administracije Lokalne Samouprave
Ministry of Local Government Administration

Për:	Shpend Ahmeti, Kryetar i Komunës së Prishtinës Agim Kuleta, Kryesues i Kuvendit të Komunës së Prishtinës	
Kopje:	Njësisë për Administrimin e Dokumenteve në MAPL Njësisë për Administrimin e Dokumenteve në Komunë	
Përmes:	Adrijana Hodžić, Ministre e MAPL-së Rozafa Ukimeraj, Sekretare e Përgjithshme e MAPL-së	
Nga:	Venera Çerkini, Udhëheqëse e Departamentit Ligjor dhe Monitorim të Komunave	Datë: 19.11.2019 Nr.020-1155
Zyrtaret përgjegjës:	1. Zyrtari konfirmues i vlerësimit ligjor Xhevat Tafa, Udhëheqës i Divizionit për Monitorim të Komunave	
	2. Zyrtari hartues i vlerësimit ligjor Vjosa Ahmetaj, Zyrtare e për monitorim të komunave	
Lënda:	Konfirmim i ligjshmërisë së aktit të Komunës së Prishtinës	
Lloji i aktit:	<input type="checkbox"/> Vendim i Kuvendit të Komunës	

I nderuar Kryetar,
I nderuar Kryesues,


Në pajtim me Rregulloren e Qeverisë së Republikës së Kosovës Nr. 10/2019 për Shqyrtimin Administrativ të Akteve të Komunave, e në bazë të kompetencave ligjore të ministrisë të përcaktuara me ligjet bazike dhe Rregulloren e Qeverisë Nr. 02/2011 për Fushat dhe Përgjegjësitë Administrative të Zyrës së Kryeministrit dhe Ministrive, Departamenti Ligjor dhe Monitorim të Komunave i Ministrisë së Administrimit të Pushtetit Lokal ka pranuar për shqyrtim të detyrueshëm të ligjshmërisë ashtu siç parashihet me nenin 81 të Ligjit Nr. 03/L-040 për Vetëqeverisje Lokale aktin komunal në vijim:

Vendimi i Kuvendit të Komunës për ndryshimin dhe plotësimin e Vendimit Nr.01-463/02-239184/19, të datës 30.09.2019, për këmbimin e pronës së paluajtshme komunale me pronën e paluajtshme në pronësi të Alban (Sulejman) Ramadani

I miratuar më datë: 07.11.2019

I parashtruar për shqyrtim në MAPL më datë: 13.11.2019

Ministria e Administrimit të Pushtetit Lokal, pas shqyrtimit të përmbajtjes së aktit të komunës si më sipër, vlerëson se akti i komunës në aspektin procedural është në pajtim me dispozitat e legjislacionit në fuqi dhe si i tillë mund të prodhojë efekte juridike. Ministria e Administrimit të Pushtetit Lokal mbetet në dispozicion të komunës për çfarëdo sqarimi të mëtejshëm në lidhje me këtë vlerësim.



Republika e Kosovës

Republika Kosova-Republic of Kosovo

Qeveria - Vlada - Government

Ministria e Administrimit të Pushtetit Lokal

Ministarstvo Administracije Lokalne Samouprave

Ministry of Local Government Administration

Za:	Shpend Ahmeti, gradonačelnik opštine Priština Agim Kuleta, predsedavajući Skupštine opštine Priština	
Kopija:	Jedinici za administraciju dokumenata u MALS-u Jedinici za administraciju dokumenata u opštini Pravno odeljenje i monitorisanje opština/ MALS	
Preko:	Adrijana Hodžić, ministarka MAPL-sa Rozafa Ukimeraj, generalna sekretarka MALS-u.	
Od:	Venera Čerkini, rukovodioca Pravnog odeljenja i monitorisanje opština, MALS	Dana, 19.11.2019. Br.020-1155
Službenik-ca za potvrđivanje pravne procene:	Xhevat Tafa, rukovodilac Odseka za monitorisanje opština	
Službenik-ca za izradu pravne procene:	Vjosa Ahmetaj, viša službenica za monitorisanje opština	
Predmet:	Potvrda zakonitosti akta Skupštine opštine Priština	Predmet:
Vrsta akta:	Odluka Skupštine opštine	

Uvaženi gradonačelnice,
Uvaženi predsedavajući,

U saglasnosti sa uredbom Vlade Republike Kosova br. 10/2019 o administrativnom razmatranju opštinskih akata i na osnovu zakonskih ovlašćenja određenim osnovnim zakonima i Uredbom Vlade br. 02/2011 o oblastima odgovornosti administrativne Kancelarije premijera i ministarstva, Pravno odeljenje i monitorisanje opština MALS-a, primilo je za obavezno razmatranje zakonitosti akta opštine kako je predviđeno članom 81. Zakona br. 03/L-040 o lokalnoj samoupravi kao u nastavku:

Odluka Skupštine opštine o dopuni izmeni Odluke br.01-463/02-239184/19, od dana, 30.09.2019. godine, za razmenu nepokretne opštinske imovine u vlasništvu Alban (Sulejman) Ramadani
Usvojena dana, 07.11.2019.
Predložena za razmatranje u MALS-u dana, 13.11.2019.

Ministarstvo administracije lokalne samouprave, nakon razmatranja sadržaja gore navedenog akta opštine, procenjuje da opštinski akt iz proceduralnog aspekta u saglasnosti sa zakonskim odredbama zakonodavstva na snazi i kao takva ne može proizvesti pravni efekat.

Ministarsvo administracije lokalne samouprave ostaje na raspolaganju opštini za dodatna objašnjenja u vezi sa ovom procenom.



Republika e Kosovës
Republika Kosova - Republic of Kosovo

Komuna e Prishtinës
Opština Priština - Municipality of Prishtina

PRISHTINA

Ministria e Administrimit të Pushtetit Lokal Ministry of Local Government Administration			
Data Datum Date 13.11.2019			
Shifra identifikuese Identifying Number	Nr. i Lëndës Case No.	Shitja Sale	Vlera Value
-41-	020-1455		

Në bazë të dispozitave të nenit 12, paragrafi 12.2, shkronja d e Ligjit nr. 03/L-040 për vetëqeverisje lokale ("Gazeta zyrtare e Republikës së Kosovës", nr. 28/15, qershor 2008), nenit 24, paragrafët 1, 2, dhe nenit 25, paragrafët 1, 2, dhe 6 të Ligjit nr. 06/L-092, për dhënie në shfrytëzim dhe këmbimin e pronës së paluajtshme të komunës ("Gazeta zyrtare e Republikës së Kosovës", nr. 10/03, prill 2019), dhe të nenit 33.2, shkronja a, dhe nenit 34.1, shkronja d, të Statutit të Komunës së Prishtinës, 01. nr. 110-391, dt. 25.02.2010, Kuvendi i Komunës së Prishtinës, në mbledhjen e mbajtur më 07.11.2019, merr këtë

V E N D I M

PËR NDRYSHIMIN DHE PLOTËSIMIN E VENDIMIT 01-463/02-239184/19, TË DT. 30.09.2019, PËR KËMBIMIN E PRONËS SË PALUAJTSHME KOMUNALE ME PRONËN E PALUAJTSHME NË PRONËSI TË ALBAN (SULEJMAN) RAMADANIT

I.

MIRATOHET Vendimi për ndryshimin dhe plotësimin e Vendimit 01-463/02-239184/19, të dt. 30.09.2019, për këmbimin e pronës së paluajtshme komunale me pronën e paluajtshme në pronësi të Alban (Sulejman) Ramadani.

II.

Sipas vendimit të cekur në pikën I, plotësim-ndryshimi nënkupton:


1. Ndryshohet pika II e Vendimit, shtohet "destinimi për parcelën publike, nr. P-71914059-07748-0, ZK Prishtinë, me destinim: zonë e planifikuar për ndërtim të lartë-miks në kuadër të Planit rregullues "Muhaxhirët", dhe parcelën private nr. P-71914059-01767-0, ZK Prishtinë, me destinim: hapësirë publike/rrugë, e planifikuar sipas Planit rregullues "Prishtina e Re - Zona Perëndim".

III.

Ky Vendim hyn në fuqi 15 ditë pas regjistrimit në Zyrën e protokollit të Ministrisë së Administrimit të Pushtetit Lokal, si dhe publikimit në gjuhë zyrtare në ueb-faqen e Komunës.

KUVENDI I KOMUNËS SË PRISHTINËS
01-463/02-275211/19, më 08.11.2019

KRYESUESI I KUVENDIT
Agim Kuleta





Republika e Kosovës
Republika Kosova - Republic of Kosovo

Komuna e Prishtinës
Opština Priština - Municipality of Prishtina

PRISHTINA

HYPERBULLA ZËN-INCOMING			
REPUBLIC OF KOSOVO - REPUBLIKA E KOSOVES			
MINISTRIA E ADMINISTRIMIT TE Pushtetit Lokalit			
Ministry of Local Government Administration			
Data	13.11.2019		
Outiran			
Date			
Hrista organizative	br. i Lendës	Shtojca	vlera
-VI-	020-1455		

Na osnovu odredba člana 12, stav 12.2, slovo d, Zakona br. 03/L-040, o lokalnoj samoupravi ("Službeni List Republike Kosova", br. 28/15, juni 2008), član 24, stav 1, 2 i član 25, stav 1, 2 i 6 Zakona br. 06/L-092, davanje na korišćenje i izmenu nepokretne imovine Opštine ("Službeni Liste Republike Kosova", br. 10/03, april 2019), i člana 33.2, slovo a, i člana 34.1, slovo d, Statuta Opštine Priština, 01. br. 110-391, dana 25.02.2010 god. Skupština Opštine Priština, na sednici održanoj dana 07.11.2019 god. donosi sledeću

O D L U K A

O IZMENI I DOPUNI ODLUKE 01-463/02-239184/19, DANA 30.09.2019 god.
ZA RAZMENU OPŠTINSKE NEPOKRETNE IMOVINE SA NEPOKRETNOM
IMOVINOM U VLASNISTVU ALBAN (SULEJMAN) RAMADANIT

I.

USVAJA SE Odluka o izmeni i dopuni Odluke 01-463/02-239184/19.dana 30.09.2019 god. za razmenu opštinske nepokretne imovine sa nepokretnom imovinom u vlasništvu Alban (Sulejman) Ramadanić.

II.

Prema odluci iz tačke I, izmena-dopuna znaci:

1. Izmenjuje se tačka II Odluke, dodaje se destinacija za javnu parcelu sa br. P-71914059-07748-0, KZ Priština, sa destinacijom planirana zona za visokogradnju-miks u okviru Regulativnog Plana "Muhaxhirët" i privatnu parcelu sa br. P-71914059-01767-0, KZ Priština, sa destinacijom javni prostor/ ulica planirana prema regulativnog plana "Nova Priština- Zona Zapad"

III.

Ova odluka stupa na snagu 15 dana nakon registracije u Kancelariju protokola Ministarstva Lokalne Samouprave i objavljivanja na službenim jezicima na veb stranici Opštine.

SKUPŠTINA OPŠTINE PRIŠTINA
01-463/02-275211/19, dana 08.11.2019 god

PRESEDAVAJUĆI SKUPŠTINE

Agim Kuleta





Republika e Kosovës
Republica Kosovo-Republic of Kosovo
Çevre - Vlada - Government

MINISTRIA E MJEDESHIT DHE PLANIFIKIMIT HAPËSINOR / MINISTARSTVO SREDNJE I PROSTORNOG PLANIRANJA / MINISTRY OF ENVIRONMENT AND SPATIAL PLANNING
AGJENCIA KADASTRALE E KOSOVËS / KATASTARSKA AGENCIJA KOSOVA / KOSOVO CADASTRAL AGENCY

CERTIFIKATË / CERTIFIKAT / CERTIFICATE

NJËSIA KADASTRALE / KATASTARSKA JEDINICA / CADASTRAL UNIT : P-71914059-07748-0

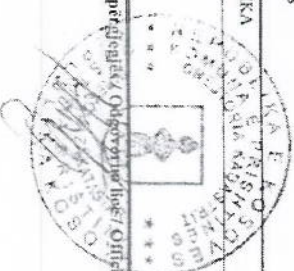
Numri i lëndës / Broj Predmet / Case Referent Number: 11-942/03-011007719
Data dhe koha e lëshimit / Datum i vreme izdavanja / Date and time of submission: 15.05.2019 - 09:13
Komuna / Opština / Municipality: Prishtinë / Prishtina / Prishtine
Zona kadastrale / Katastarska Zona / Cadastral Zone: PRISHTINE / PRISTINA / PRISHTINE
Zyra Kadastrale Komune / Opštinska Katastarska Kancelarija / Municipal Cadastral Office: Prishtinë / Prishtina / Prishtine

A. TË DHËNAT PËR NJËSINË KADASTRALE / PODACI O KATASTARSKOJ JEDINICI / CADASTRAL UNIT DATA

Numri i njësive kadastrale Broj kadastrske jedinice Cad. Unit. No.	Lloji i njësive Vrsta Jedinice Unit Type	Lloji i pronës Vrsta imovine Property Type	Zona U/R C/S U/R	Sipërfaqja Površina Area (m ²)	Përshkrim Opis Description	Krijuar më datën Urađeno na dan Created On	Azhuruar Azurirano Updated
P-71914059-07748-0	PARCELE / PARCELA / PARCEL.	Prose shpëtorë / Društvena Imovina / Socially owned Land	Urban	12606	201-1997		

A.1 ADRESA E NJËSISË KADASTRALE / ADRESA KATASTARSKE JEDINICE / CADASTRAL UNIT ADDRESS

Vendori / adresa Prehvaliste - adresa Resident - address	Kodi Postal Poštanski Kod Postal Code	Hollësi e adresës Pojedinosti adrese Address Details	Krijuar më datën Urađeno na dan Created On	Azhuruar Azurirano Updated
ROBERTA GAJDIKA/ROBERTA GAJDIKA/ROBERTA GAJDIKA		ROBERTA GAJDIKA		



A2 LLOJI I SHFRYTËZIMIT / VRSTA KORISCENJA / TYPE OF USE

Numbri Broj Number	Lloji i shfrytëzimit të parcelës Vrsta koriscenje parcelle Parcel Type Of Use	Shfrytëzimi aktual i parcelës Trenutno koriscenje parcelle Parcel Current Use	Kualiteti i klases Kvalitet Klasse Quality Class	Sheqerfaqja Površina (m ²) Area (m ²)
1	Infrastrukturë/Infrastruktur/Infrastructure	Rrugë/Pue/Road		12606



B. PRONARI/POSEDEUESI - VLASNIK/DRZALAC - OWNER/POSSESSOR

Të drejtat Prava Rights	Emri Ime Name	Nr. personal Licent broj ID. No.	Vendbanimi Prebivaliste Resident	Kodi postar Postanski kod Postal code	Hollësi të adresës Projednostni adrese Address details	Pjesa e pronës Dio imovine Share quota	Peshkrimi Opis Description	Azhuruar Azurirano Updated
Poseleim individual / Individualna Drazavina / single possessor	P.SIL RRUGË KK.PRISHTINA	ECID1917339	PRISHTINE / PRISHTINA / PRISHTINE /		19	1/1	201-1997	



Republika e Kosovës

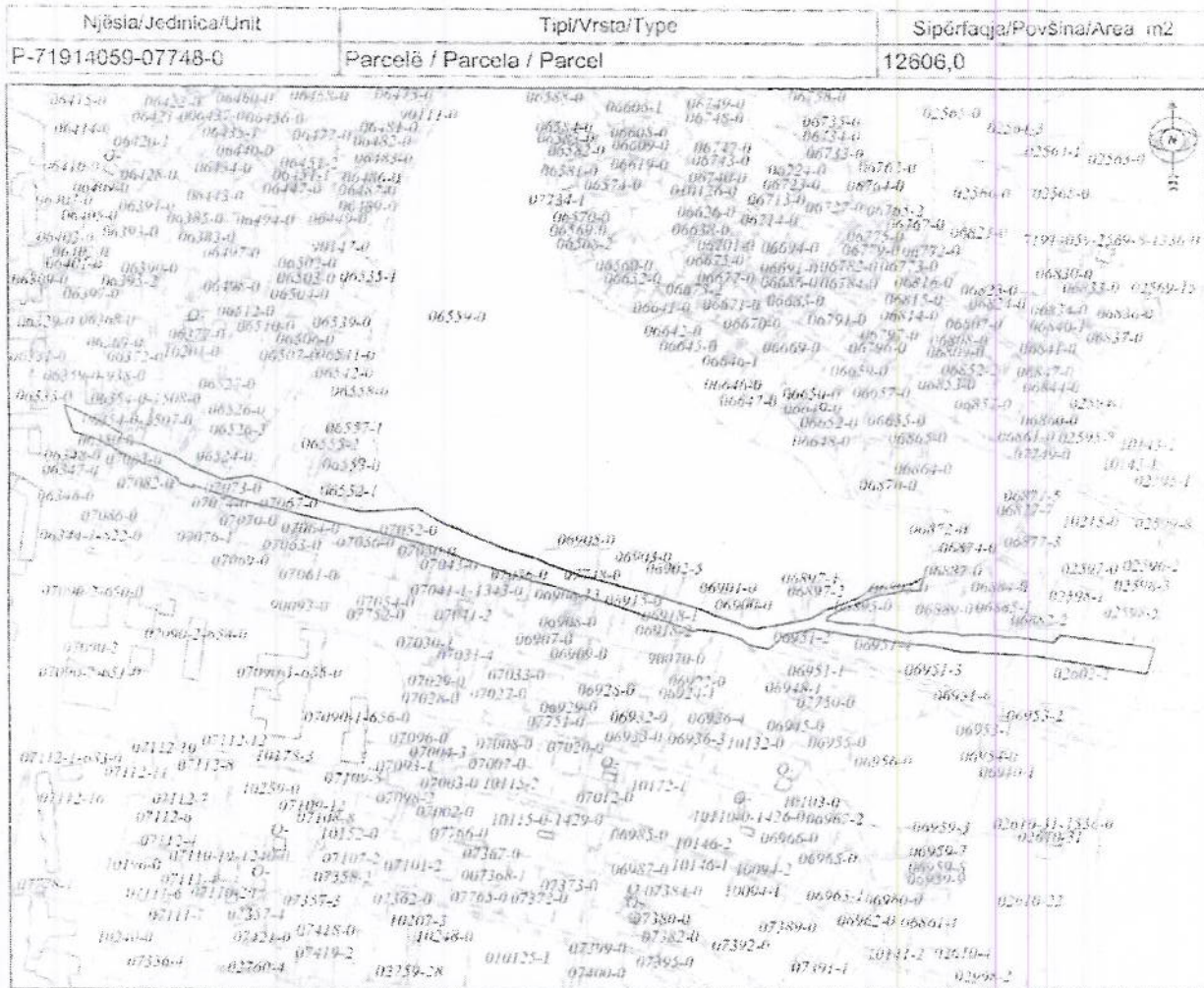
Republika Kosova - Republic of Kosova
Qeveria - Vlada - Government

Ministria e Mjedisit dhe Planifikimit Hapësinor / Ministarstvo Sredine i Prostornog Planiranja / Ministry of Environment and Spatial Planning
AGJENCIA KADASTRALE E KOSOVËS / KATASTARSKA AGENCIJA KOSOVA / KOSOVA CADASTRAL AGENCY

KOPJA E PLANIT / KOPIJA PLANA / COPY PLAN

Zyra Kadastrale Komunalit / Opštinska Katastarska Kancelarija / Municipal Cadastral Office : PRISHTINË

Zona Kadastrale / Katastarska Zona / Cadastral Zone: Prishtinë



Shkalla/Razmera/Scale: 1:4857

Punoi/Obradio/Created:

Data/ Data/Date: 15.05.2019


Koha/ Vreme/ Time: 01.12.45

Nënshkrimi/Potpis/Siganturo:

Shënim/Beloška/Note:

Aprovoi/Usvoji/Approved: Drejtori/Direktor/Director

Nënshkrimi/Potpis/Siganturo:





Republika e Kosovës

Republika Kosovo - Republic of Kosovo

Prishtinë - Pristina - Pristina

MINISTRI E MËDITSHMËRIE, PLANIFIKIMIT DHE PËRMBIMIT / HEALTH AND SOCIAL SERVICES, PLANNING AND ENVIRONMENT AND SPATIAL PLANNING
 AGENCIA KADASTRALE E KOSOVËS / REAL ESTATE AGENCY OF KOSOVO / CADASTRAL AGENCY

CERTIFIKATË / CERTIFICATE

NËSIA KADASTRALE / KATASTRALSKA JEDINICA / CADASTRAL UNIT : P-71914059-01767-0

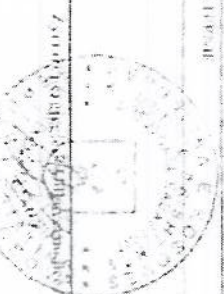
Numeri i lëndës / Broj Predmet / Case Reference Number:	11-94730-0166578538
Data dhe koha e kërimit / Datum i vremen podavanja / Date and time of submission:	05.11.2018. 14:20
Komuna / Opština / Municipality:	Prishtinë / Pristina / Pristina
Zona kadastrale / Katastarska Zona / Cadastral Zone:	PRISHTINE / PRISTINA / PRISHTINE
Zyra Kadastrale Komune / Opštinska Katastarska Kancelarija / Municipal Cadastral Office / Prishtina / Pristina / Pristina	

A. TË DHËNAT PËR NËSINË KADASTRALE / PODACI O KATASTRALSKOJ JEDINICI / CADASTRAL UNIT DATA

Nomeni i regjistrit kadastrale / Broj kadastrale jedinice / Cad. Entry No.	Lloji i regjistrit / Vrsta jedinice / Unit Type	Lloji i prirritit / Vrsta imovine / Property Type	Zona / ZIR / IJR	Supërfaqja / Plošcina / Sq. m ²	Proshkrimi / Opis / Description	Kohëzgjatja e regjistrit / Datum na izdavanje / Issued On	Autogrami / Potpis / Signed
P-71914059-01767-0	PARTICELLA / PARCELA / PARCEL	Imovine llogaritur / Property owned / Land	IR	1204	1101/2018 - KOSTE SHKURTELË VETËSHËRIMESH PËR SHËRIMIN E SHËNDRITËS NË QYTETIN E PRISHTINËS KOSTE VEKSELIMESH PËR SHËRIMIN E SHËNDRITËS NË QYTETIN E PRISHTINËS	05.11.2018	

A.1 ADRESA E NËSISË KADASTRALE / ADRESA KATASTRALSKA JEDINICE / CADASTRAL UNIT ADDRESS

Vendbanimi / adresë / Prekojedër / adresë / Residential address	Rrethi / bashki / bashki / bashki / District / Municipality	Adresë / adresë / Address details	Koordinatat / Koordinatat / Coordinates	Idetifikuesi i regjistrit / Identifikator / Identifikator / Identifikator / Registration identifier	Adresat / Adresat / Addresses
VEITRINË / VEITRINË / VEITRINË					



Prishtinë / Prishtina / Pristina

A111011SHRYTEZMHT / ARSFA KORSCENJA - TYPE OF FISH

Nomor Buat Number	1. Unit/ Subdivision / part of Vessel/ Korpokor/ part of Part of Type of Vae	Sub/ Unit/ part of part of Korpokor/ Korpokor/ part of Part of Type of Vae	Jumlah/ Banyak (satuan/ klas Quantity/ Class	Nilai/ Nilai (Rp/ Rp) Value/ Value
1	Kapal/ Kapal/ part of part of Kapal/ Kapal/ part of part of	Kapal/ Kapal/ part of part of Kapal/ Kapal/ part of part of	Kapal/ Kapal/ part of part of Kapal/ Kapal/ part of part of	1300

B. PRONAIK/ POSSEDEEN - AL/ASNIAK/ DIR/AL/AL - OWNER/ POSSESSOR

Pekerjaan Trade Pekerjaan	Nama Name	No. dan jenis ID No.	Antrian Trade Antrian	Jenis/ jenis Trade/ trade	Alamat/ alamat Address/ address	Jenis/ jenis Trade/ trade	Jumlah/ banyak Quantity/ quantity	Jumlah/ banyak Quantity/ quantity
Presiden/ Presiden President/ President	KANADANI ALBAN (SULEPMAN)		PRESIDENT/ PRESIDENT (PRESIDENT)		KANADANI ALBAN	1/1		

Account signed by: [Name] - [Address] - [City] - [Country]

Account signed by: [Name] - [Address] - [City] - [Country]



Republika e Kosovës

Republika Kosova - Republic of Kosovo

Qeveria - Vlada - Government

Ministria e Mjedisit dhe Planifikimit Hapësinor / Ministarstvo Sredine i Prostornog Planiranja / Ministry of Environment and Spatial Planning

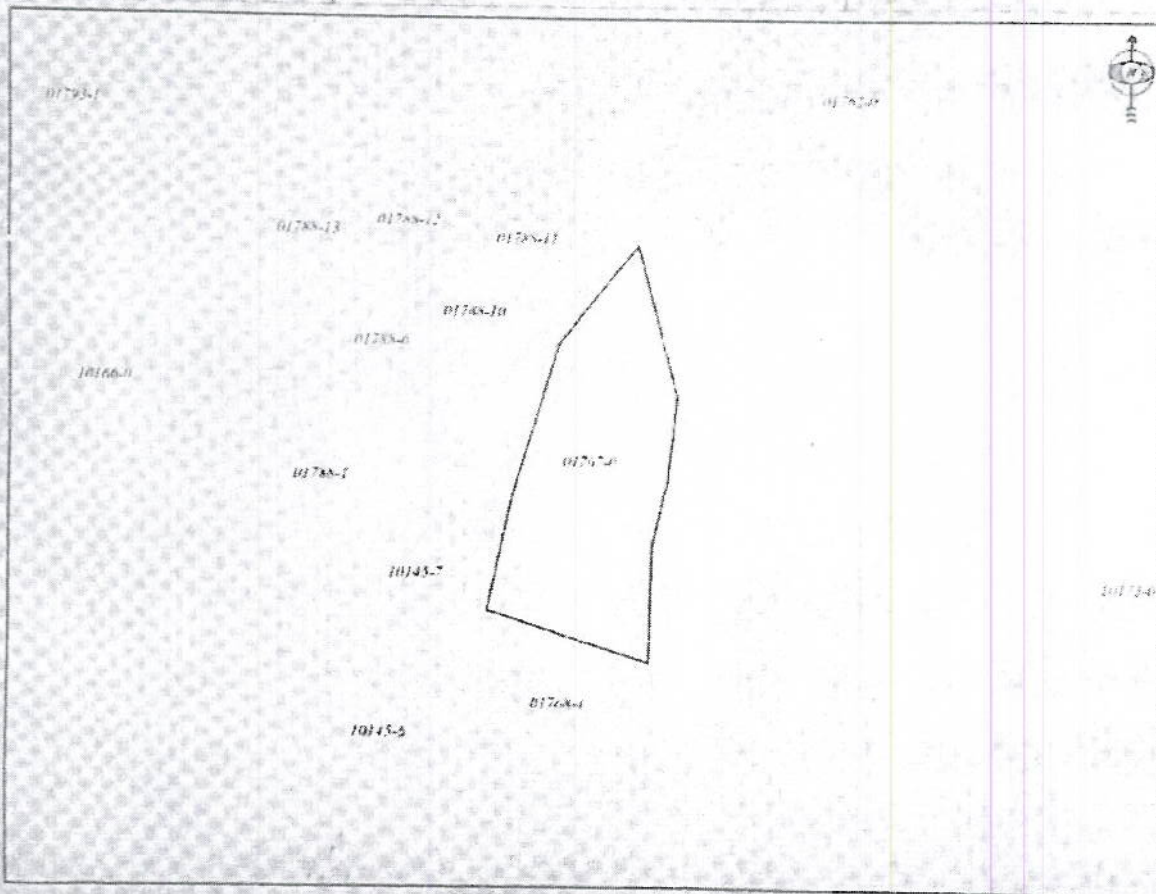
AGJENCIA KADASTRALE E KOSOVËS / KATASTARSKA AGENCIJA KOSOVA / KOSOVA CADASTRAL AGENCY

KOPJA E PLANIT / KOPIJA PLANA / COPY PLAN

Zyra Kadastrale Komonale / Opštinska Katastarska Kancelarija / Municipal Cadastral Office : PRISHTINË

Zona Kadastrale / Katastarska Zona / Cadastral Zone: Prishtinë

Njësia/Jedinica/Unit	Tipi/Vrsta/Type	Sipërfaqja/Površina/Area m2
P-71914059-01767-0	Parcelë / Parcela / Parcel	1200,0



Shkalla/Razmera/Scale: 1:1000

Punoi/Obredio/Created:

Data/ Data/Date: 06.11.2018

Koha/ Vreme/ Time: 08:33:13

Nënshkrimi/Polpis/Sigantura:

Shënim/Beleška/Note:

Aprova/Uvejojto/Approved:

Direktori/Direktor/Director

Nënshkrimi/Polpis/Sigantura:



Prona Private

Numri i parcelës: P-71914050-01767-0

Sipërfaqja: 1200m²

Pronar: Alban (Sulejman) Ramadani

Lagjja/Fshati: Lagjja e Spitalit-Prishtinë

Adresa (Holger Pedersen)

Sipërfaqja për këmbim: 734 m²

Prona Publike

Numri i parcelës: P-71914059-07748-0,

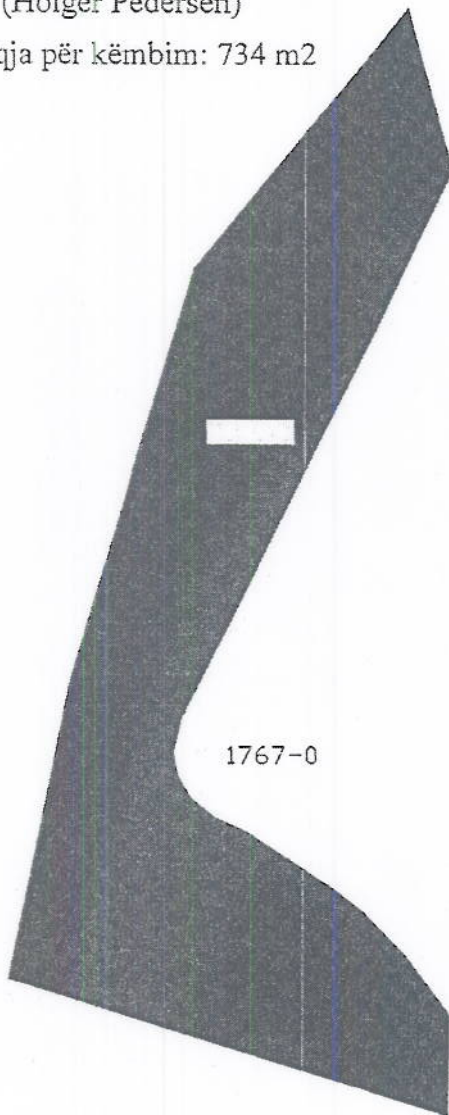
Sipërfaqja: 12606m²

Pronari: P. Sh. Rrugë K. K. Prishtinë

Lagjja/Fshati: Muhaxhirët-Prishtinë

Adresa (Isa Kastrati)

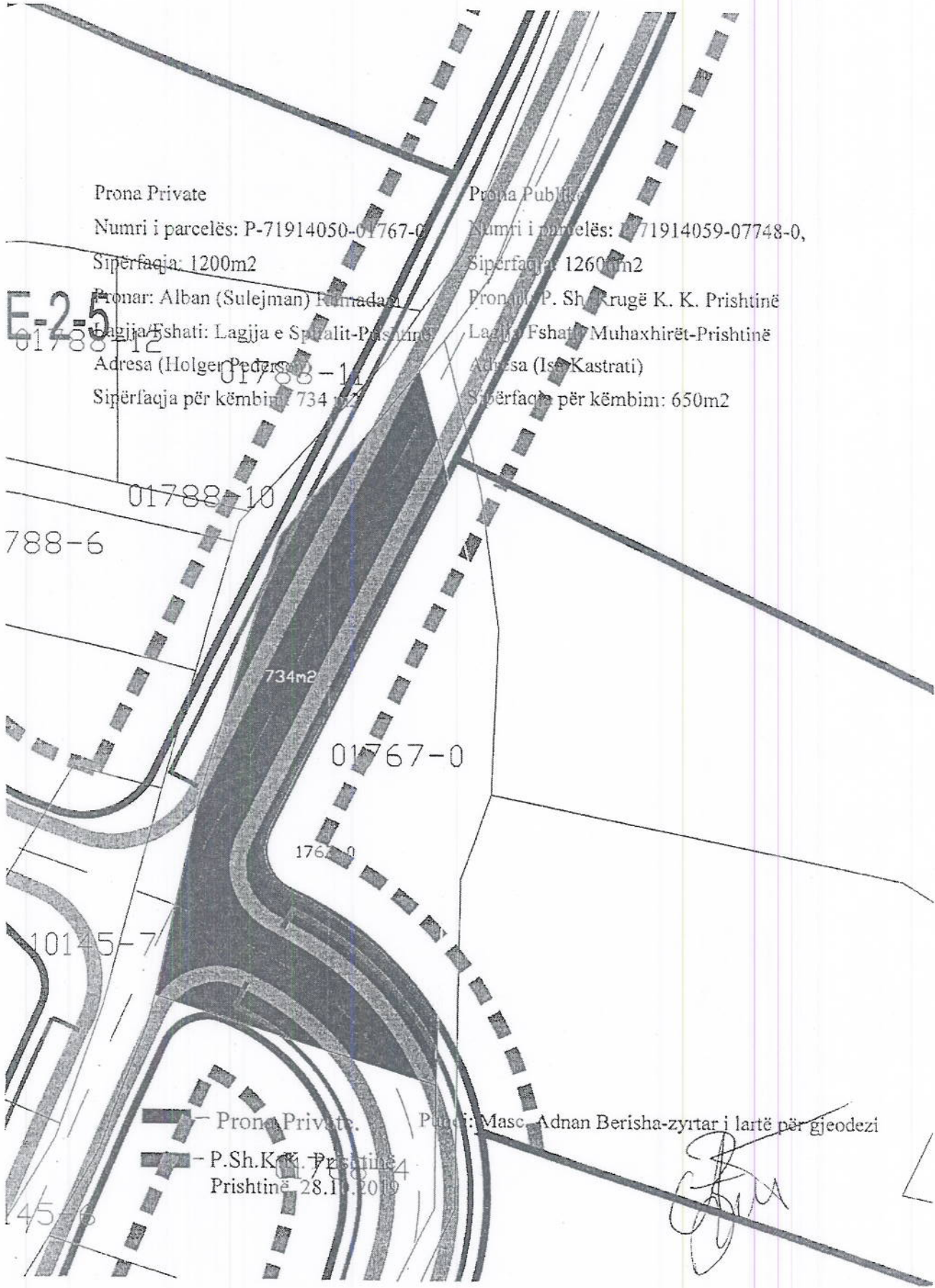
Sipërfaqja për këmbim: 650m²



■ — Prona Private.

■ — P.Sh.K.K. Prishtinë
Prishtinë, 28.10.2019

Punoi: Masc. Adnan Berisha-zyrtar i lartë për gjeodezi



Prona Private

Numri i parcelës: P-71914050-01767-0

Sipërfaqja: 1200m²

Pronar: Alban (Sulejman) Rismadani

Lagjja/Fshati: Lagjja e Spitalit-Prishtinë

Adresa (Holger Pedersen) - 11

Sipërfaqja për këmbim: 734 m²

Prona Publike

Numri i parcelës: P-71914059-07748-0,

Sipërfaqja: 1260m²

Pronar: P. Sh. Krugë K. K. Prishtinë

Lagjja/Fshati: Muhaxhirët-Prishtinë

Adresa (Isa Kastrati)

Sipërfaqja për këmbim: 650m²

E-2-5
01788-12

01788-10

788-6

734m²

01767-0

176-0

10145-7

Prona Private.

P.Sh.K.K. Prishtinë
Prishtinë 28.10.2019

Punoi: Masc Adnan Berisha-zyrtar i lartë për gjeodezi

45-6

Prona Private

Numri i parcelës: P-71914050-01767-0

Sipërfaqja: 1200m²

Pronar: Alban (Sulejman) Ramadani

Lagjja/Fshati: Lagjja e Spitalit-Prishtinë

Adresa (Holger Pedersen)

Sipërfaqja për këmbim: 734 m²

Prona Publike

Numri i parcelës: P-71914059-07748-0,

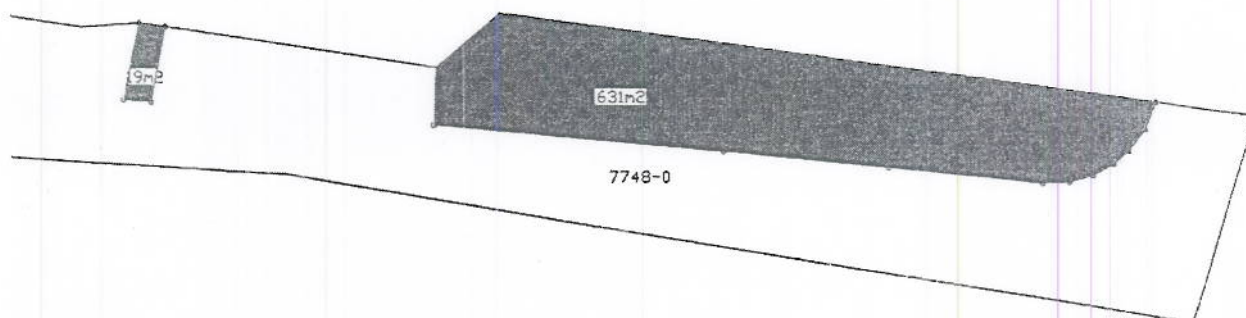
Sipërfaqja: 12606m²

Pronari: P. Sh. Rugë K. K. Prishtinë

Lagjja/Fshati: Muhaxhirët-Prishtinë

Adresa (Isa Kastrati)

Sipërfaqja për këmbim: 650m²



■ — Prona Private.
■ — P.Sh.K.K. Prishtinë
Prishtinë, 28.10.2019

Punoi: Masc. Adnan Berisha-zyrtar i lartë për gjeodezi

Prona Private

Numri i parcelës: P-71914050-01767-0

Sipërfaqja: 1200m²

Pronar: Alban (Sulejman) Ramadani

Lagjja/Fshati: Lagjja e Spitalit-Prishtinë

Adresa (Holger Pedersen)

Sipërfaqja për këmbim: 734 m²

Prona Publike

Numri i parcelës: P-71914059-07748-0,

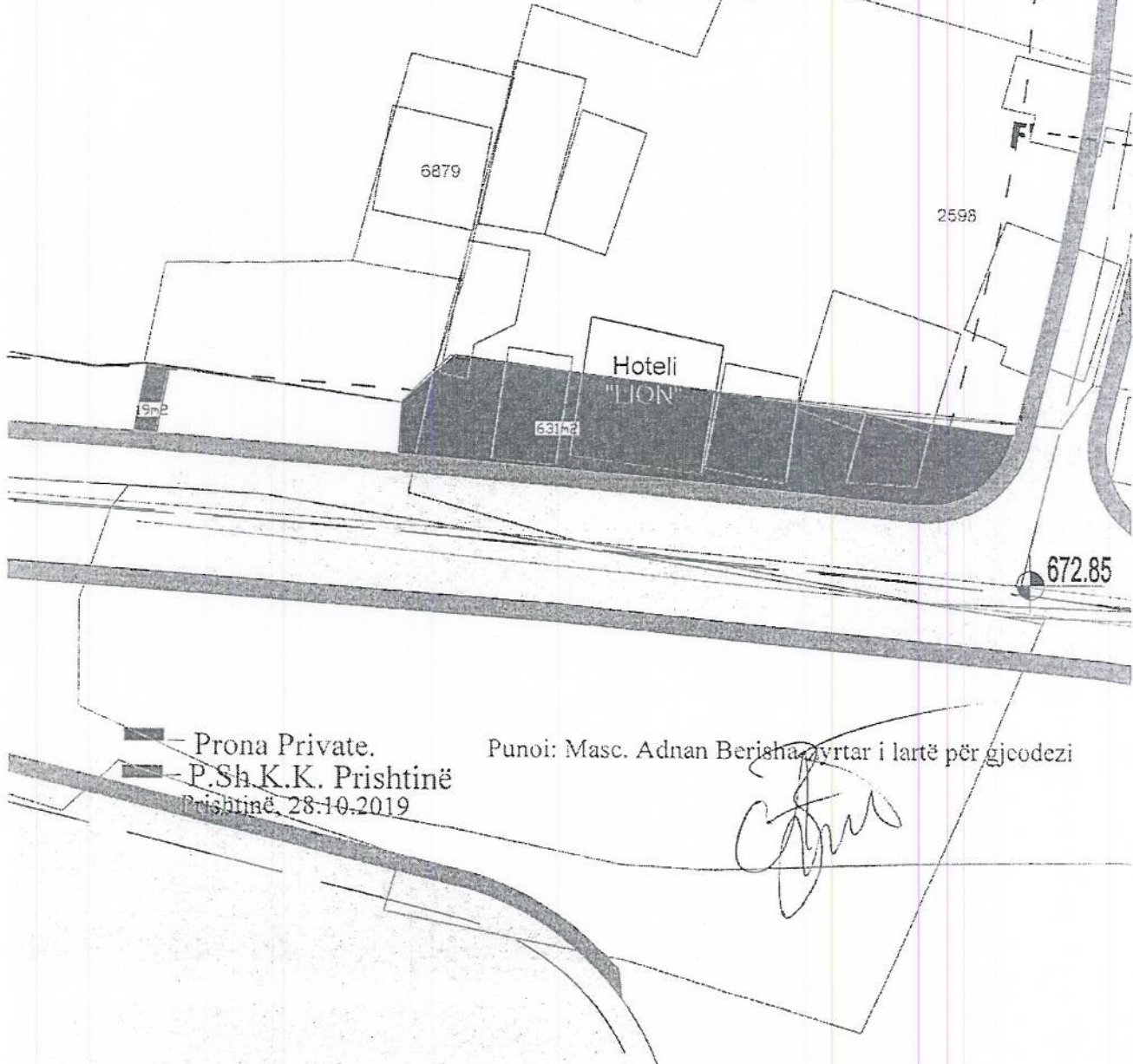
Sipërfaqja: 12606m²

Pronari: P. Sh. Rrugë K. K. Prishtinë

Lagjja/Fshati: Muhaxhirët-Prishtinë

Adresa (Isa Kastrati)

Sipërfaqja për këmbim: 650m²



— Prona Private.

— P.Sh.K.K. Prishtinë

Prishtinë, 28.10.2019

Punoi: Masc. Adnan Berisha, zyrtar i lartë për gjcodezi



Republika e Kosovës
Republika Kosova – Republic of Kosovo



Komuna e Prishtinës
Opština Priština – Municipality of Prishtina

Në bazë të nenit 21 të Ligjit Nr. 04/L-174 për Planifikimin Hapësinor, nenit 18 të Ligjit Nr. 04/L-110 për Ndërtim, nenit 21, 22, 44 dhe 140 të Ligjit Nr. 05/L-031 për Procedurën e Përgjithshme Administrative, nenit 17, pika "d" të Ligjit Nr.03/L-040 për Vetëqeverisjen Lokale, nenit 15 pika "d" e Statutit të Komunës së Prishtinës Nr.110-391 dt. 25.02.2010, Udhëzimit Administrativ të MMPH-së Nr. 06/2017 për caktimin e procedurave për përgatitjen dhe shqyrtimin e kërkesave për kushte ndërtimore, leje ndërtimore dhe leje rrënimimi për kategorinë e I-rë dhe të II-të të ndërtimeve, dhe në bazë të kërkesës 05 Nr. 350/02-0175425/18/2 dt. 05.02.2019, për rihapjen e procedurës administrative të përfunduar me Vendim 05 Nr. 350/02-0175425/18 dt. 08.01.2019, për refuzim të kërkesës 05 Nr. 350/02-0175425/18 dt. 19.07.2018, për caktimin e kushteve ndërtimore, në emër të aplikuesve Bajram Llapashtica, Blerim Gashi, Iljaz Shehu, Shoqata për Shërbime Edukative dhe Kulturore "Bregu i Diellit", Lumnije Jashari, Shukrije Potera, Hanife Mema, Nazmije Gashi, Sanije Islami, Ismail Poteri, Mevlude Potera, Shqipe Gashi-Poteri, Sadik Bucolli dhe "Albing-B" shpk nga Prizreni, dhe investitorit "Albing-B" shpk, me seli në Prizren, të pronarëve Besim, Xhelal, Naim, Shkelzen dhe Bardhyl Sopi dhe Ismet Bullatovci nga Prishtina, të shtuar në këtë procedurë, dhe pronarit të parcelës së propozuar për këmbim Alban Ramadani nga Prishtina, për caktimin e kushteve ndërtimore për hartimin e dokumentacionit ndërtimor për ndërtimin e kompleksit me ndërtesë shumë banesore dhe afariste-Ndërtesa "1", Ndërtesa "2" dhe Ndërtesa "3", në kuadër të parcelës ndërtimore të bllokut urban "b_17", të nëntërësisë "B-4", të tërësisë "B" të Planit Rregullues "Muhaxhirët" dhe të Planit Zhvillimor Urban në Prishtinë, Drejtoria e Urbanizmit e Komunës së Prishtinës, në procedurë administrative, me datë 18.07.2019, merr këtë:

V E N D I M PËR CAKTIMIN E KUSHTEVE NDËRTIMORE

I. I caktohen kushtet ndërtimore pronarëve Lumnije Jashari, Shukrije Potera, Hanife Mema, Nazmije Gashi, Sanije Islami, Ismail Poteri, Mevlude Potera, Shqipe Gashi-Poteri, Sadik Bucolli dhe "Albing-B" shpk nga Prizreni, dhe investitorit "Albing-B" shpk, me seli në Prizren, me certifikatë të regjistrimit të biznesit nr. 71023672, me përfaqësues Nexhat Bytyqi nga Prizreni, pronarëve Besim, Xhelal, Naim, Shkelzen dhe Bardhyl Sopi, dhe Ismet Bullatovci nga Prishtina, të shtuar në këtë procedurë, dhe Alban Ramadani, pronar i parcelës kadastrale të propozuar për këmbim, sipas kërkesës 05 Nr. 350/02-0175425/18/2 dt. 05.02.2019, për rihapjen e procedurës administrative të përfunduar me Vendim 05 Nr. 350/02-0175425/18 dt. 08.01.2019, për refuzim të kërkesës 05 Nr. 350/02-0175425/18 dt. 19.07.2018, për caktimin e kushteve ndërtimore për hartimin e dokumentacionit ndërtimor/projektin kryesor për ndërtimin e kompleksit me ndërtesë shumë banesore dhe afariste-Ndërtesa "1", me etazhitet -2B+2S+P+14, Ndërtesa "2", me etazhitet -2B+2S+P+13, dhe Ndërtesa "3", -2B+S+P+14, në kuadër të parcelës ndërtimore të bllokut urban "b_17", të nën tërësisë "B-4", të tërësisë "B" të Planit Rregullues "Muhaxhirët" dhe të Planit Zhvillimor Urban në Prishtinë, konkretisht në kompleksin e formuar nga parcelat kadastrale nr. 2596-2, 2597-0, 2598-1, 2598-2, 2598-3, 2598-4, 2598-5, 2598-6, 2599-2, 6877-3, 6878-0, 6880-0 dhe 6882-1 ZK Prishtinë, me trajtim me këmbim edhe të pjesës së parcelës kadastrale nr. 7748-0 ZK Prishtinë, me pronar/posedues "P.SH. Rrugët KK Prishtinë", me pjesën e parcelës kadastrale nr. 1767-0 ZK Prishtinë, të propozuar për këmbim.

II. Lokacioni për të cilin caktohen kushtet ndërtimore përfshihet në kuadër të Planit Rregullues "Muhaxhirët" në Prishtinë, miratuar me Vendimin e Kuvendit të Komunës së Prishtinës, 01 nr. 35-1299 dt.29.06.2010, ku sipas këtij plani kjo zonë është e destinuar për "kryesisht banim", si dhe në kuadër të Planit Zhvillimor Urban, miratuar me Vendimin e KK Prishtinë, 01nr.035-181427 dt. 24.09.2013, ku sipas këtij plani kjo zonë është e destinuar për "ndërtim të lartë miks".

Për kriteret, parametrat urban dhe kushtet e ndërtimit, kërkuesit janë informuar përmes "Informim nga Planit Rregullues "Muhaxhirët" dhe PZHU, me referencë 04-350/01-39215/18 dt. 15.02.2018, të datës

- Për ndërtesat, me terren të pjerrët me rënie nga rruga (teposhtë), kur kuota zero është më e ulët se kuota e niveletës së rrugës publike, kuota e përdhësës mund të jetë më së tepërmi -1.20 m' nga kuota e niveletës së rrugës publike;
- Për ndërtesat të cilat në përdhësë kanë destinim veprimtari afariste kuota mund të jetë më lartë se kuota e trotuarit më së tepërmi 0.20 m';
- Dalja konsolë e mbi 50 % të faqes së ndërtesës kualifikohet si faqe ndërtimi dhe merret parasysh në përcaktimin e distancave ndërmjet ndërtesave dhe nuk duhet të kalojë jashtë vijës së ndërtimit;
- Pjesët e ndërtesës (daljet) mbi nivelin e përdhësës mund të kalojnë vijën ndërtimore, respektivisht vijën rregullative deri 1.20 m';
- Reklammat si konzolla lejohen dalje nga gabariti themelor i ndërtesës max 1.20 m' dhe në lartësi jo më të ulët se 3.0 m (pjesa e poshtme e reklamës);
- Elementet ndërtimore nën kuotën e trotuarit dhe etazhet e bodrumeve, mund të kalojnë vijën ndërtimore varësisht nga parametrat urban, me kushtin që pjesa e nëntokës që shtrihet jashtë gabaritit, nuk mund të tejkalojë nivelin e traallit, bazuar në paragrafin II. pika 1. të Vendimit të Kryetarit të Komunës së Prishtinës, 01nr.031 – 185481 dt.14.08.2015,;
- Qasja në kompleksin me ndërtesë shumë banesore dhe afariste të jetë nga rrugët e planifikuara të planit rregullues urban, sipas Plani i situacionit - "zgjidhja urbane";
- Në kuadër të kompleksit të parashihen edhe vendparkimet e jashtme, shtigjet, trotualet, këndet e lojërave për fëmijë, terrenet sportive, mobiliari urban, etj.;
- Për çdo njësi banesore të planifikohet një vendparkim (VP), kurse për pjesët afariste të ndërtesës, varësisht prej destinimit, të parashihen për çdo 40m²/1VP;
- Parcelat ndërtimore të ndërtesave shumë banesore, afariste dhe ndërtesave tjera publike, nuk rrethohen;
- Kullimi i ujërave sipërfaqësor nga parcelat bëhet me rënie të lirë kah rrugat, respektivisht kah rruga me rënie më të vogël prej 1.5 %;
- Ujërat sipërfaqësor nga një parcelë ndërtimore nuk mund të drejtohen kah parcela tjetër, përveç në rastet kur një zgjidhje e tillë është e përcaktuar me planin e nivelimit;
- Në kuadër të kompleksit të planifikohen hapësira-pika për grumbullimin dhe vendosjen e mbeturinave;
- Forma e kulmit dhe mbulesa duhet të përshtaten arkitekturës lokale. Ramjet e kulmit të sillen deri 45°. Kulmi do të jetë i pashfrytëzueshëm;
- Panja e jashtme të ndërtesës, materialet e përdorura, forma e kulmit, ngjyrat e përdorura dhe elementet tjera të ndërtesave rregullohen vetëm deri në atë masë përmbajtjeje kur këtë e kërkon interesi konkret apo kushtet e veçanta të mbrojtjes. Parimet të cilat kërkojnë të përcaktojnë, përveç në rastet e veçanta, nuk duhet të kufizojnë kreativitetin e arkitektit projektues, por vetëm të sigurojnë harmoni të tërësisë urbane në korelacion me ndërtesat në raport me vetitë lokale të vendit (materialet lokale, detajet tradicionale dhe ngjashëm).

V. Këmbimi i pjesës së parcelës kadastrale nr. 7748-0 ZK Prishtinë, me sipërfaqe S=650 m², në pronësi/posedim të P.SH. Rrugët KK Prishtinë, e shtrirë brenda vijës rregullues të bllokut urban "b_17", është propozuar të bëhet nga pronari dhe investitori, me pjesën e parcelës kadastrale nr. 1767-0 ZK Prishtinë, me pronar Alban Ramadani, me sipërfaqe S=1200 m², bazuar në Ligjin Nr. 06/L-092 për Dhënie në Shfrytëzim dhe Këmbimin e Pronës së Paluajtshme të Komunës.

Andaj, kjo drejtori jep PËLQIM për këmbimin e parcelave të lartcekura, sipas Situacioni i parcelës ndërtimore me vijën rregulluese dhe ndërtimore dhe manualit të ndarjes, punuar nga gjeodeti i licencuar. Procedura e këmbimit do të realizohet bazuar në pëlqimin e përshkruar në këtë paragraf, e i cili do të shërbejë si bazë për evidentimin në regjistrin kadastral, të këtyre ndryshimeve.

Procedura e këmbimit do të realizohet, para aplikimit për leje ndërtimore në Drejtorinë e Pronës të Komunës së Prishtinës, sipas këtyre kushteve ndërtimore, me kërkesë të pronarit dhe investitorit, duke u bazuar në Situacioni i parcelës ndërtimore me vijën rregulluese dhe ndërtimore nga Plani Rregullues në sistemin koordinativ KOSOVAREF 01, punuar nga gjeometri i drejtorisë, i cili është pjesë përbërëse e këtij vendimi.

Mos zbatimi i kësaj procedure sipas këtij paragrafi, nga pronarët dhe investitori, për arsye të ndryshme, detyron Drejtorinë e Urbanizmit, të rishikojë kushtet ndërtimore - revokimin e tyre.

VI. Kompensimi me koeficient ndërtimi i pjesëve të parcelës kadastrale nr. 2596-2, me sipërfaqe S=168 m², nr. 2598-3 me sipërfaqe S=147 m², nr. 2598-6 me sipërfaqe S=159 m², dhe me sipërfaqe të