



**Republika e Kosovës**  
**Republika Kosova-Republic of Kosovo**  
**Qeveria - Vlada - Government**  
*Ministria e Administrimit të Pushtetit Lokal*  
*Ministarstvo Administracije Lokalne Samouprave*  
*Ministry of Local Government Administration*

Për:	Shpend Ahmeti, Kryetar i Komunës së Prishtinës Agim Kuleta, Kryesues i Kuvendit të Komunës së Prishtinës	
Kopje:	Njësisë për Administrimin e Dokumenteve në MAPL Njësisë për Administrimin e Dokumenteve në Komunë	
Përmes:	Adrijana Hodžić, Ministre e MAPL-së Rozafa Ukimeraj, Sekretare e Përgjithshme e MAPL-së	
Nga:	Venera Çerkini, Udhëheqëse e Departamentit Ligjor dhe Monitorim të Komunave	Datë: 19.11.2019 Nr.020-1155
Zyrtaret përgjegjës:	1. Zyrtari konfirmues i vlerësimit ligjor 2. Zyrtari hartues i vlerësimit ligjor	
Lënda:	Xhevat Tafa, Udhëheqës i Divizionit për Monitorim të Komunave Vjosa Ahmetaj, Zyrtare e për monitorim të komunave	
Lloji i aktit:	Konfirmim i ligjshmërisë së aktit të Komunës së Prishtinës <input type="checkbox"/> Vendim i Kuvendit të Komunës	

I nderuar Kryetar,  
I nderuar Kryesues,

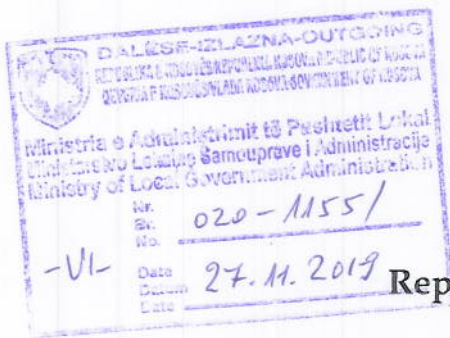
Në pajtim me Rregulloren e Qeverisë së Republikës së Kosovës Nr. 10/2019 për Shqyrtimin Administrativ të Akteve të Komunave, e në bazë të kompetencave ligjore të ministrisë të përcaktuara me ligjet bazike dhe Rregulloren e Qeverisë Nr. 02/2011 për Fushat dhe Përgjegjësitë Administrative të Zyrës së Kryeministrit dhe Ministrive, Departamenti Ligjor dhe Monitorim të Komunave i Ministrisë së Administrimit të Pushtetit Lokal ka pranuar për shqyrtim të detyrueshëm të ligjshmërisë ashtu siç parashihet me nenin 81 të Ligjit Nr. 03/L-040 për Vetëqeverisje Lokale aktin komunal në vijim:

Vendimi i Kuvendit të Komunës Nr.01-463/02-275318/19, për këmbimin e pronës së paluajtshme komunale me pronën e paluajtshme në pronësi të Feti (Hajredin) Gashit

I miratuar më datë: 07.11.2019

I parashtruar për shqyrtim në MAPL më datë: 13.11.2019

Ministria e Administrimit të Pushtetit Lokal, pas shqyrtimit të përmbajtjes së aktit të komunës si më sipër, vlerëson se akti i komunës në aspektin procedural është në pajtim me dispozitat e legjislacionit në fuqi dhe si i tillë mund të prodhojë efekte juridike. Ministria e Administrimit të Pushtetit Lokal mbetet në dispozicion të komunës për çfarëdo sqarimi të mëtejshëm në lidhje me këtë vlerësim.



**Republika e Kosovës**  
**Republika Kosova-Republic of Kosovo**  
**Qeveria - Vlada - Government**  
*Ministria e Administrimit të Pushtetit Lokal*  
*Ministarstvo Administracije Lokalne Samouprave*  
*Ministry of Local Government Administration*

Za:	Shpend Ahmeti, gradonačelnik opštine Priština Agim Kuleta, predsedavajući Skupštine opštine Priština	
Kopija:	Jedinici za administraciju dokumenata u MALS-u Jedinici za administraciju dokumenata u opštini Pravno odeljenje i monitorisanje opština/ MALS	
Preko:	Adrijana Hodžić, ministarka MAPL-sa Rozafa Ukimeraj, generalna sekretarka MALS-u.	
Od:	Venera Çerkini, rukovodioca Pravnog odeljenja i monitorisanje opština, MALS	Dana, 19.11.2019. Br.020-1155
Službenik-ca za potvrđivanje pravne procene:	Xhevat Tafa, rukovodilac Odseka za monitorisanje opština	
Službenik-ca za izradu pravne procene:	Vjosa Ahmetaj, viša službenica za monitorisanje opština	
Predmet:	Potvrda zakonitosti akta Skupštine opštine Priština	Predmet:
Vrsta akta:	Odluka Skupštine opštine	

Uvaženi gradonačelnice,  
Uvaženi predsedavajući,

U saglasnosti sa uredbom Vlade Republike Kosova br. 10/2019 o administrativnom razmatranju opštinskih akata i na osnovu zakonskih ovlašćenja određenim osnovnim zakonima i Uredbom Vlade br. 02/2011 o oblastima odgovornosti administrativne Kancelarije premijera i ministarstva, Pravno odeljenje i monitorisanje opština MALS-a, primilo je za obavezno razmatranje zakonitosti akta opštine kako je predviđeno članom 81. Zakona br. 03/L-040 o lokalnoj samoupravi kao u nastavku:

Odluka Skupštine opštine br.01-463/02-275318/19, za razmenu nepokretne opštinske imovine sa nepokretnom imovinom u vlasništvu Feti (Hajredin) Gash
Usvojena dana, 07.11.2019.
Predložena za razmatranje u MALS-u dana, 13.11.2019.

Ministarstvo administracije lokalne samouprave, nakon razmatranja sadržaja gore navedenog akta opštine, procenjuje da opštinski akt iz proceduralnog aspekta u saglasnosti sa zakonskim odredbama zakonodavstva na snazi i kao takva ne može proizvesti pravni efekat.

Ministarsvo administracije lokalne samouprave ostaje na raspolaganju opštini za dodatna objašnjenja u vezi sa ovom procenom.



- IX. Ky vendim hyn në fuqi 15 ditë pas regjistrimit në Zyrën e protokollit të Ministrisë së Administrimit të Pushtetit Lokal dhe publikimit në gjuhë zyrtare në ueb-faqen e Komunës.

KUVENDI I KOMUNËS SË PRISHTINËS  
01-463/02-275318/19, më 08.11.2019



KRYESUESI I KUVENDIT  
Agim Kuleta



Republika e Kosovës  
Republika Kosova – Republic of Kosovo



Komuna e Prishtinës  
Opština Prishtina – Municipality of Prishtina

Na osnovu odredba člana 12, stav 12.2, slovo d Zakona br. 03/L-040, o lokalnoj samoupravi ("Službeni List Republike Kosova", br. 28/15, juni 2008), člana 24, stav 1,2, član 25, stav 1,2 i član 6 Zakona br. 06/L-92, davanja na korišćenje i izmenu nepokretne imovine Opštine ("Službeni List Republike Kosova", br. 10/03, april 2009), i člana 12, slovo a, i člana 34.1, slovo d Statuta Opštine Prishtina, 01. br. 110-391, dana 25.02.2010. Skupština Opštine Prishtine, na sednici održanoj dana 07.11.2019 god.

PRISHTINA  
REPUBLIC OF KOSOVO  
MINISTRY OF LOCAL GOVERNMENT ADMINISTRATION  
Prishtinë, Republika e Kosovës  
Ministria e Administratës së Qeverisë Lokale  
Data  
13.11.2019  
-U- 020 - 1155

### ODLUKA

- I. **USVAJA SE** predlog predsednika Opštine za zamenu opštinske nepokretne imovine sa nepokretnom imovinom u vlasništvu Feti (Hajredin) Gaši.
- II. Opštinska nepokretna imovina koja će se dati u zamenu, ima ove karakteristike: deo katastarske parcele br. 02342-0, sertifikat imovina br. P-71914052-02342-0, Katastarske Zona Mramor, dok nepokretna imovina koja se uzima iz ove izmene, je deo katastarske parcele br. 02399-0. Sertifikat imovine, br. P-71914052-02399-0, Katastarska Zona Mramor, u vlasništvu Feti (Hajredin) Gašit.
- III. Razmena nepokretne imovine je izvršena jer ne postoje druge opštinske pogodne parcele za realizaciju ubranog razvojnog plana, usvojen Odlukom SO Prishtina, 01. br.035-181427, dana 24.09.2013 god. sa destinacijom delimično kao "visoko zelenilo" i delimično "konzervirana stambena zona".
- IV. Pre javnog objavljivanja odluke, izvršiće se kvalifikovana procena tržišne cene Opštinske nepokretne imovine i procena privatne imovine, gde će se odrediti tačne površine razmene.
- V. Način i uslovi razmene nepokretne imovine biće određeni ugovorom, koja se vezuje i potpisuje između Predsednika Opštine i vlasnika katastarske parcele koja će se izmeniti.
- VI. Nepokretne imovine opštine koja će se razmeniti, opisane u tačku II ove odluke, treba evidentirati u katastarskim knjigama Opštine.
- VII. Za sprovođenje ove odluke stara se: Predsednik Opštine, Direkcija za Imovinu i Direkcija za Katastar Opštine Prishtine.


VIII. Sastavni deo ove odluke su:

- grafička skica
- kopija plana i
- certifikat katastarske jedinice:

IX. Ova odluka stupa na snagu 15 dana nakon registracije na Kancelariju za protokol Ministarstva Administracije Lokalne Uprave i objave na službenom jeziku na veb stranici Opštine.

SKUPŠTINA OPŠTINE PRIŠTINA  
01-463/02-275318/19, dana 08.11.2019 god.

PRESEDAVAJUĆI SKUPŠTINE  
Agim Kuleta





**A.2 LLOJII SHFRYTËZIMIT / VRSTA KORISCENJA / TYPE OF USE**

Numri Broj Number	Lloji i shfrytëzimit të parcelës Vrsta koriscenja parcele Parcel Type Of Use	Shtfrytëzimi aktual i parcelës Trenutno koriscenje parcele Parcel Current Use	Kualiteti i klasës Kvalitet klase Quality Class	Sipërfaqja Površina Area
1	Pyllor/šumsko/Forestry	Tokat Pyjore/šumsko zemjište/Forest	Mal I Klasës 3/Suma 3 Klasse/3rd Class Forest	2372

**B. PRONARI/POSEDUESI - VLASNIK/DRŽALAC - OWNER/POSSESSOR**

Të drejtat Prava Rights	Emri Ime Name	Nr. personal Licent broj ID. No.	Vendbanimi Prebivaliste Resident	Kodi postal Poštanski kod Postal code	Hollësitë e adresës Pojednostoi adrese Address details	Pjesa e pronës Deo imovine Share quota	Pershkrimi Opis Description	Azhuruar Ažurirano Updated
Posedim individual / Individualna Drzavina / single possessor	<b>Gashi Feti (Hajredin)</b>	1001246662	PRISHTINË / PRISHTINA / PRISHTINE /		Ramë Vilasa	1/1		





## Republika e Kosovës

Republika Kosova-Republic of Kosovo

Qeveria -Vlada-Government

Ministria e Mjedisit dhe Planifikimit Hapësinor /Ministarstvo Sredine i Prostornog Planiranja/Ministry of Environment and Spatial Planning

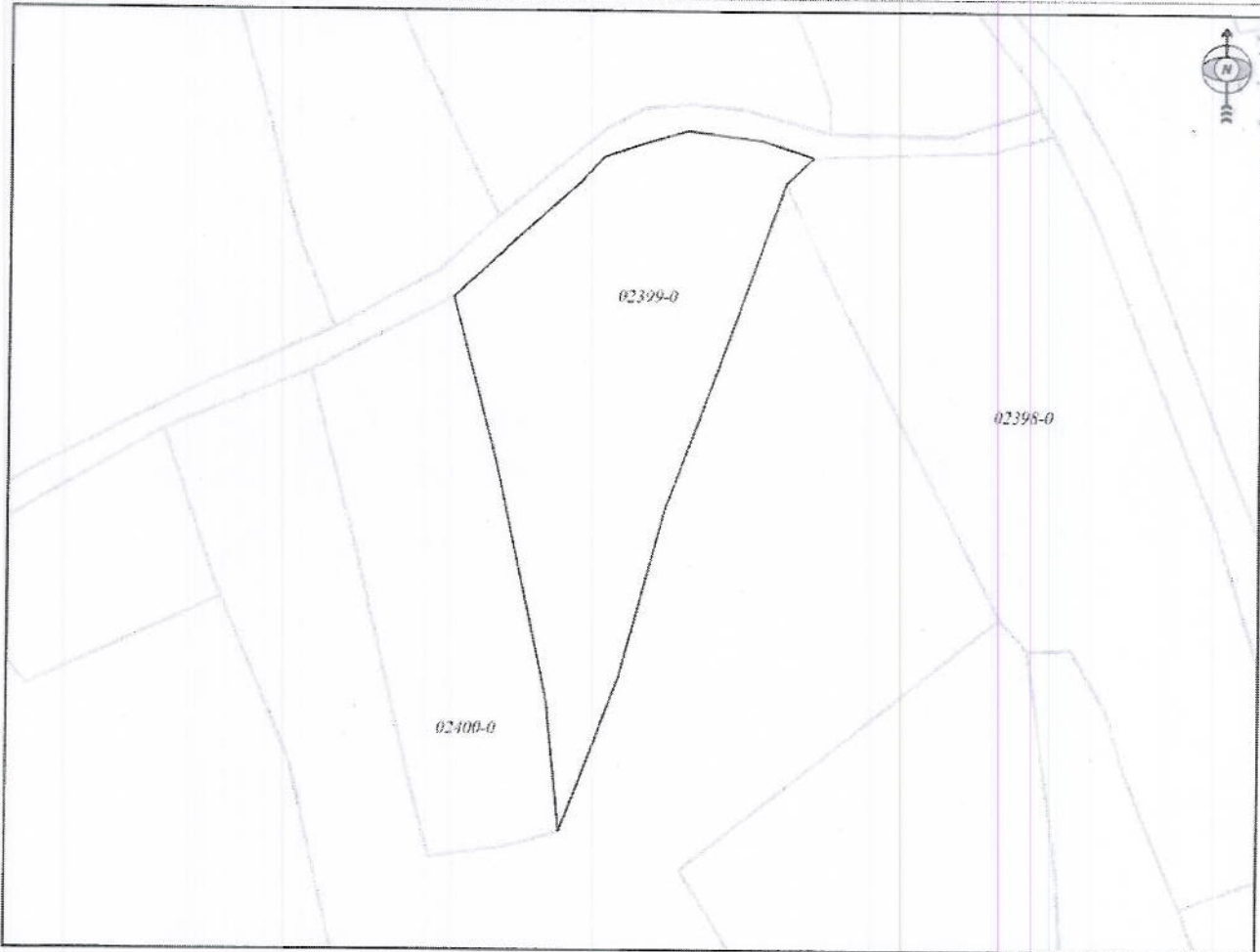
AGJENCIA KADASTRALE E KOSOVËS/ KATASTARSKA AGENCIJA KOSOVA/ KOSOVA CADASTRAL AGENCY

### KOPJA E PLANIT / KOPIJA PLANA / COPY PLAN

Zyra Kadastrale Komunale/ Opštinska Katastarska Kancelarija /Municipal Cadastral Office : PRISHTINË

Zona Kadastrale / Katastarska Zona / Cadastral Zone: Mramor

Njësia/Jedinica/Unit	Tipi/Vrsta/Type	Sipërfaqja/Povšina/Area m2
P-71914052-02399-0	Parcelë / Parcela / Parcel	2372,0



Shkalla/Razmera/Scale: 1:1000

Punoi/Obradio/Created:

Data/ Data/Date: 28.08.2019

Koha/ Vreme/ Time: 09:14:30

Nënshkrimi/Potpis/Siganture:

Shënim/Beleška/Note:

Aprovoji/Usvojio/Approved: Drejtori/Direktor/Director

Nënshkrimi/Potpis/Siganture:





Republika e Kosovës

Republika Kosovo-Republic of Kosovo

Qeveria - Vlada - Government

Ministria e Aftësisë dhe Planifikimit Hapësinor / Министерство Стрaне и Простора / Ministry of Environment and Spatial Planning  
AGENCIA KADASTRALE E KOSOVËS / KATASTRARSKA AGENCIJA KOSOVA / KOSOVA CADASTRAL AGENCY

KOPIJA E PLANIT / КОПИЈА ПЛАНА / COPY PLAN

Zona Kadastrale / Катастарска Зона / Cadastral Zone : Miramor  
Zyra Kadastrale Komunale / Општинска Катастарска Канцеларija / Municipal Cadastral Office : PRISHTINE

№ i shtetit / Unit P-71914052-02399-0	Tipi i shtetit / Type Parcelë / Parcel / Parcel	Sipërfaqja / Površina / Area m <sup>2</sup> 2372.0
--	--	---



Shkalla / Razmërtja / Scale: 1:1000



Nënshkrimi / Potpis / Signature  
Aprovimi / Usvajanje / Approval

*[Handwritten signature]*

Shënim / Belëskë / Note:  
Nënshkrimi / Potpis / Signature:  
Koha / Vremë / Time: 09:14:30  
Data / Datë / Date: 28.08.2019  
Punë / Dado / Created:



Republika e Kosovës  
Republic of Kosovo  
Qeveria - Vlada - Government

MINISTRIA E MJEDESIT DHE PLANIFIKIMIT /MINISTARSTVO SREDINE I PROSTORNOG PLANIRANJA/MINISTRY OF ENVIRONMENT AND SPATIAL PLANNING  
AGJENCIA KADASTRALE E KOSOVËS / KATASTARSKA AGENCIJA KOSOVA / KOSOVO CADASTRAL AGENCY

### CERTIFIKATË / CERTIFIKAT / CERTIFICATE

NJËSIA KADASTRALE / KATASTARSKA JEDINICA / CADASTRAL UNIT : P-71914052-02342-0

Numri i lëndës / Broj Predmet / Case Referent Number:

011-942/03-0207598/19

Data dhe koha e lëshimit / Datum i vrene izdavanja / Date and time of submission:

27.08.2019 - 14:08

Komuna / Opština / Municipality:

Prishtinë / Priština / Prishtinë

Zona kadastrale / Katastarska Zona / Cadastral Zone:

MIRAMOR / MIRAMOR / MIRAMOR

Zyra Kadastrale Komune / Opštinska Katastarska Kancelarija / Municipal Cadastral Office: Prishtinë / Priština / Prishtinë

### A. TË DHËNAT PËR NJËSINË KADASTRALE / PODACI O KATASTARSKOJ JEDINICI / CADASTRAL UNIT DATA

Numri i njësise kadastrale Broj katastarske jedinice Cad. Unit. No.	Lloji i njësise Vrsta jedinice Unit Type	Lloji i pronës Vrsta imovine Property Type	Zona U/R G/S U/R	Sipërfaqja Površina Area (m <sup>2</sup> )	Përshkrim Opis Description	Krijuar më datën Uradjeno na dan Created On	Azhuruar Ažurirano Updated
P-71914052-02342-0	PARCELE / PARCELA / PARCEL	Pronë shoqërore / Društvena Imovina / Socially owned Land	Rural	2792			

### A.1 ADRESA E NJËSISË KADASTRALE / ADRESA KATASTARSKE JEDINICE / CADASTRAL UNIT ADDRESS

Vendbanimi - adresa Prebivalište - adresa Resident - address	Kodi Postal Poštanski Kod Postal Code	Hollësihtë e adresës Pojednostni adrese Address Details	Krijuar më datën Uradjeno na dan Created On	Azhuruar Ažurirano Updated
VEQERAK/VEQERAK/VEQERAK		VEQERAK		

Printuar nga / Odsštampani od / Printed by: Drenusha Shala | P-71914052-02342-0 |

Zyrtari përkrahës / Odgovorna lice / Official person

**A.2 LLOJI I SHFRYTËZIMIT / VRSTA KORISCENJA / TYPE OF USE**

Numri Broj Number	Lloji i shfrytëzimit të parcelës Vrsta koriscenja parcelle Parcel Type Of Use	Shfrytëzimi aktual i parcelës Trenuto koriscenje parcelle Parcel Current Use	Kualiteti i klasës Kvalitet klase Quality Class	Sipërfaqja Površina Area
1	Infrastruktura/Infrastruktura/Infrastructure	Rrugë E Pakategorizuar/Pu/Uncategorized/Road		2792

**B. PRONARI/POSEDUESI - VLASNIK/DRŽALAC - OWNER/POSSESSOR**

Të drejtat Prava Rights	Emri Ime Name	Nr. personal Liceni broj ID. No.	Vendbanimi Prebivaliste Resident	Kodi posttal Poštanski kod Postal code	Hollësitë e adresës Pojednosti adrese Address details	Pjesa e pronës Deo imovine Share quota	Pershkrimi Opis Description	Azhuruar Azurirano Updated
Poseidim individual / Individualna Drzavina / single possessor	<b>P.SH. RRUGËT</b>	KCID1909427	PRISHTINË / PRISHTINA / PRISHTINË /			1/1		



# Republika e Kosovës

Republika Kosova-Republic of Kosovo

Qeveria -Vlada-Government

Ministria e Mjedisit dhe Planifikimit Hapësinor /Ministarstvo Sredine i Prostornog Planiranja/Ministry of Environment and Spatial Planning

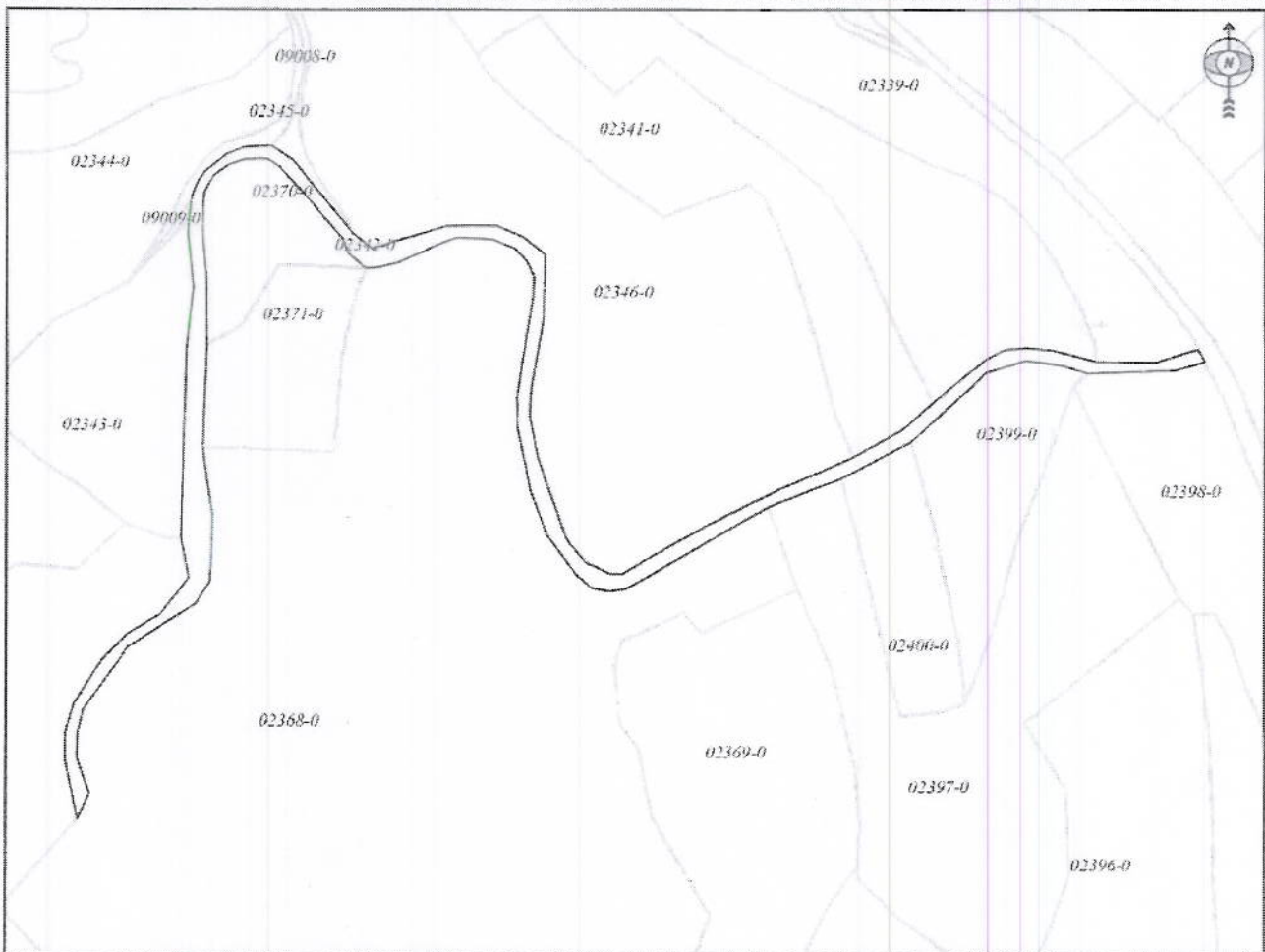
AGJENCIA KADASTRALE E KOSOVËS/ KATASTARSKA AGENCIJA KOSOVA/ KOSOVA CADASTRAL AGENCY

## KOPJA E PLANIT / KOPIJA PLANA / COPY PLAN

Zyra Kadastrale Komunele/ Opštinska Katastarska Kancelarija /Municipal Cadastral Office : PRISHTINË

Zona Kadastrale / Katastarska Zona / Cadastral Zone: Mramor

Njësia/Jedinica/Unit	Tipi/Vrsta/Type	Sipërfaqja/Povšina/Area m2
P-71914052-02342-0	Parcelë / Parcela / Parcel	2792.0



Shkalla/Razmera/Scale: 1:2054

Punoi/Obradio/Created:

Data/ Data/Date: 28.08.2019

Koha/ Vreme/ Time: 09:09:02

Nënshkrimi/Potpis/Siganture:

Shënim/Beleška/Note:

Aprvoui/Usvojio/Approved:

Nënshkrimi/Potpis/Siganture:





Republika e Kosovës

Republika Kosovo Republic of Kosovo

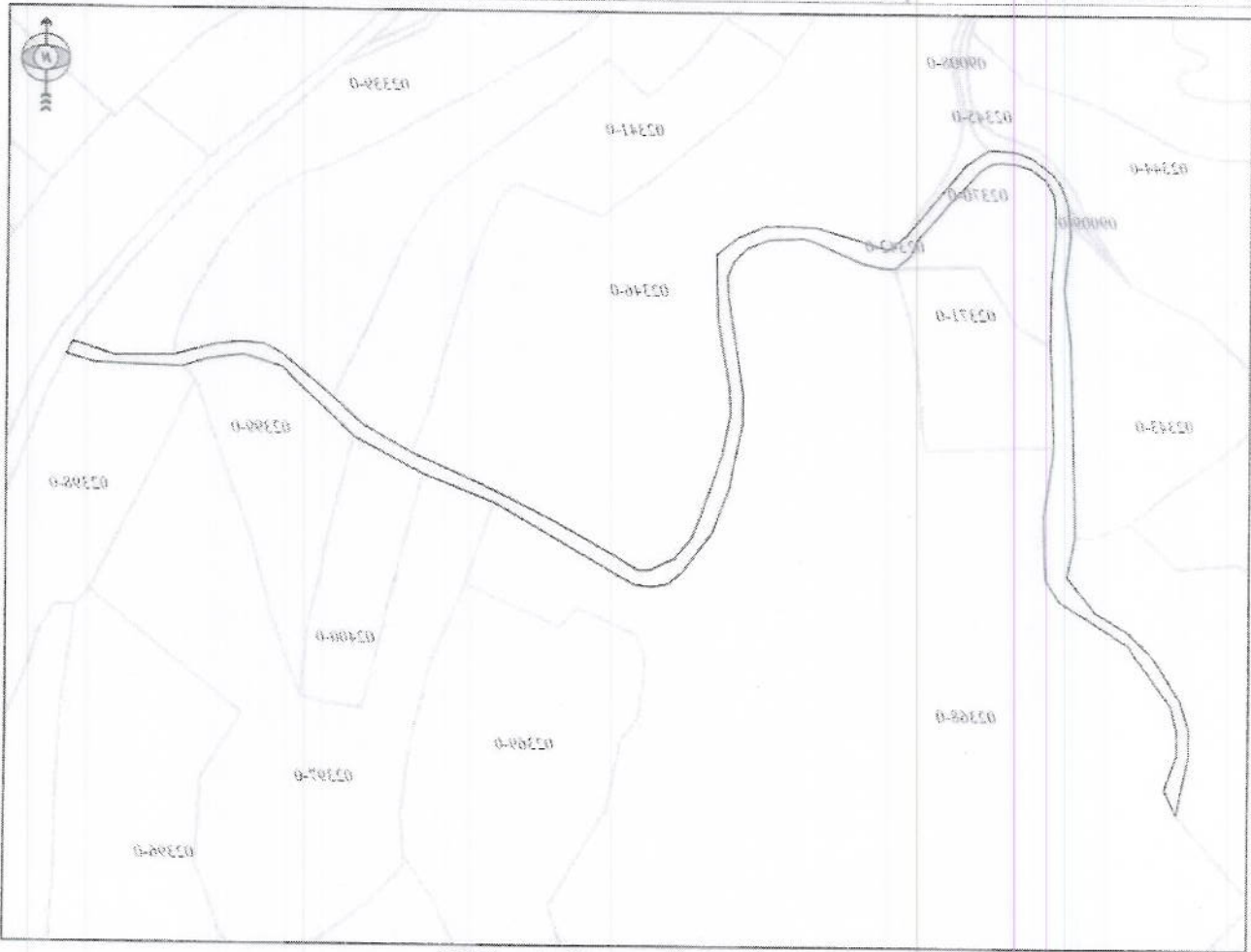
Qeveria - Vlada - Government

Ministria e Mbrojtjes dhe Planifikimit Hapësinor (Ministry of Environment and Spatial Planning)  
AGENCIA KADASTRALE E KOSOVËS (KATASTRARSKA AGENCIJA KOSOVA) KOSOVA CADASTRAL AGENCY

KOPIJA E PLANIT / KOPJA PLANA / COPY PLAN

Zona Kadastrale / Opštinska Kancelarija Kadastarska / Municipal Cadastal Office : PRISHTINE  
Zona Kadastrale / Kadastarska Zona / Cadastal Zone: Matmor

Niveli i Udhësimit / Unit	Tipi i Tërësia / Type	Sipërfaqja / Površina / Area m <sup>2</sup>
P-71814052-02342-0	Parcelë / Parcela / Parcel	2792.0




Aprovuar / Usvajeno / Approved: [Signature]

Nënshkrimi / Potpis / Signature: [Signature]

[Signature]

Shënim / Belëskë / Note:  
Nënshkrimi / Potpis / Signature:  
Koha / Vremë / Time: 09:09:02  
Data / Data / Date: 28.08.2019  
Punoi / Pridat / Created:



Kërkesë

Për Komunën e Prishtinës-Drejtorinë e Pronës

Meqenëse Komuna e Prishtinës e ka shtruar rrugën në pjesën e parcelës me nr.2399-0 në ZK Mramor.

Kërkoj nga Komuna e Prishtinës, Drejtoria e Pronës që ti filloj procedurat për këmbimin e pronës private, e cila ka nr. parcele 2399-0 dhe është në emer të Feti Gashi, ku një pjesë e parcelës me nr. 2399-0 me sipërfaqe rrethë 150m2 është shtruar-punuar rrugë, andaj kërkoj nga Komuna e Prishtinës pasi që prona ime kufizohet me pronën komunale me nr.2342-0 që ta bëjë këmbimin, pasi që prona Komunale nuk është shtruar-punuar rrugë po me kërkesë të lagjës është drejtuar rruga në terren dhe është punuar rruga në pjesën e parcelës time.

Andaj në lidhje me këtë qështje kërkoj nga organi kompetent që mundësishtë të filloj me procedura për këmbim ose rregullim të kufirit të pronës time private me pronën komunale që në të dy anët kufizohet me parcelat e mija.

Duke qenë bashkpunues dhe falenderues, mbesim me shpres se kerkesa ime do të shqyrtohet pozitivisht.

Të bashkangjitur gjeni skicën me parcelat e cekura më lartë.

Parashtruesi i kërkesës:

Feti Gashi

A handwritten signature in black ink, appearing to read 'F. Gashi', written over a horizontal line.

Tel: 044-139 259

Prona Private

Numri i parcelës: P-71914052-02399-0

Sipërfaqja: 2372m<sup>2</sup>

Pronar: Feti (Hajredin) Gashi

Lagjja/Fshati: Mramor

Adresa: Mramor

Sipërfaqja për këmbim: 147 m<sup>2</sup>

Prona Publike

Numri i parcelës: P-71914052-02342

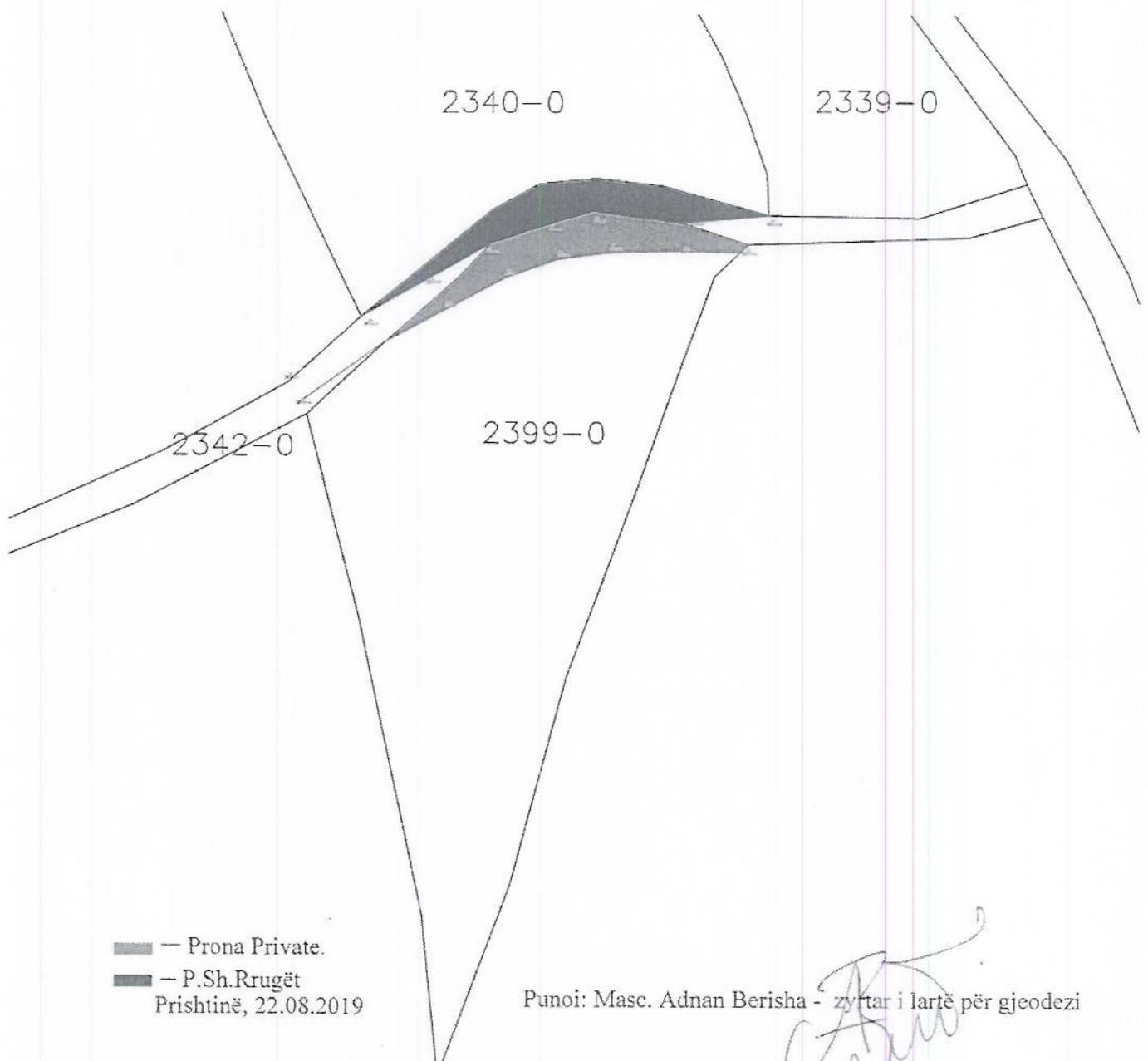
Sipërfaqja: 2792m<sup>2</sup>

Pronari: P. Sh. Rrugët K. K. Prishtinë

Lagjja/Fshati: Mramor

Adresa: Mramor

Sipërfaqja për këmbim: 147 m<sup>2</sup>





## Zoja Hasimi

---

**From:** Muhamet N.Morina  
**Sent:** Friday, August 30, 2019 3:24 PM  
**To:** Burbuqe Hydaverdi  
**Cc:** Zoja Hasimi; Xhevdet Zani; Brahim Mehmetaj; Genc Bashota  
**Subject:** RE: Informim nga plani rregullues  
**Attachments:** drejtoria e Pronës 2342 2399 Mramor.JPG

Përshëndetje.

Pas konsultimit me dokumentet e planifikimit – Planit Zhvillimor Urban ju informojmë lidhur me destinimin për parcelat kadastrale 2342-2 dhe 2399-0 ZK Mramor.

Parcelat kadastrale të lartëcekuar janë brenda kufirit të Planit Zhvillimor Urban të miratuar me Vendimin e KK të Prishtinës 01 nr. 035-181427 dt. 24.09.2013,dhe të destinuara pjesërisht si “gjelbërim i lartë” dhe pjesërisht “Zonë e konzervuar banimi” siq shifet në pjesën grafike të bashkangjitur kësaj informate.

Bashkangjitur keni ekstraktin nga pzhu.

Me respekt  
Muhameti

---

**From:** Burbuqe Hydaverdi  
**Sent:** 29 August, 2019 11:11  
**To:** Muhamet N.Morina <Muhamet.n.Morina@rks-gov.net>  
**Cc:** Zoja Hasimi <zoja.hasimi@rks-gov.net>; Xhevdet Zani <Xhevdet.Zani@rks-gov.net>; Brahim Mehmetaj <Brahim.Mehmetaj@rks-gov.net>; Genc Bashota <genc.bashota@rks-gov.net>  
**Subject:** FW: Informim nga plani rregullues

FYI

Burbuqe Hydaverdi  
Udhëheqëse e Sektorit për Planifikim Strategjik  
Drejtoria e Planifikimit Strategjik dhe Zhvillimit të Qëndrueshëm  
Komuna e Prishtinës  
Tel:038-242-821  
e-mail:burbuqe.hydaverdi@rks-gov.net

---

**From:** Zoja Hasimi  
**Sent:** Thursday, August 29, 2019 9:57 AM  
**To:** Burbuqe Hydaverdi  
**Cc:** Brahim Mehmetaj; Xhevdet Zani  
**Subject:** Informim nga plani rregullues

Përshëndetje Buqe,

Drejtoria e Pronës, është duke e zhvilluar procedurën lidhur me këmbimin e pronës private me pronë komunale, konkretisht këmbimin e parcelës kadastrale nr. 2342-0 dhe nr. 2399-0, ZK Mramor.

Andaj, lidhur me këtë me qëllim të zhvillimit të procedurave kërkojmë nga Drejtoria e planifikimit strategjik dhe zhvillimit të qëndrueshëm, informim nga plani rregullues "destinimin" për secilën parcelë të cekur si më lartë.

Bashkangjitur gjeni skicën për parcelat e cekura më lartë.

Me respekt,  
Zoja Hasimi  
Zyrtare e pasurisë  
Drejtoria e Pronës  
Komuna e Prishtinës

e-mail: [zoja.hasimi@rks-gov.net](mailto:zoja.hasimi@rks-gov.net)

tel: 038 223 665

VoIP: 40076

