



Republika e Kosovës


Republika Kosova-Republic of Kosovo

Qeveria - Vlada - Government

Ministria e Administrimit të Pushtetit Lokal

Ministarstvo Administracije Lokalne Samouprave

Ministry of Local Government Administration



Për:	Besim Ilazi, Kryetar i Komunës së Kaçanikut Kemal Mërseli, Kryesues i kuvendit të Komunës së Kaçanikut	
Kopje:	Njësisë për Administrimin e Dokumenteve në MAPL Njësisë për Administrimin e Dokumenteve në Komunë	
Përmes:	Adrijana Hodžić, Ministre e MAPL-së Rozafa Ukimeraj, Sekretare e Përgjithshme e MAPL-së	
Nga:	Venera Çerkini, Udhëheqëse e Departamentit Ligjor dhe Monitorim të Komunave	Datë: 13/12/2019 Nr.020-1250
Zyrtaret përgjegjës:	1.Zyrtari konfirmues i vlerësimit ligjor Xhevat Tafa , Udhëheqës i Divizionit për Monitorim të Komunave 2. Zyrtari hartues i vlerësimit ligjor Gëzim Sahiti , Zyrtar i lartë për monitorim të komunave	
Lënda:	Konfirmim i ligjshmërisë së aktit të Komunës së Kaçanikut	
Lloji i aktit:	<input type="checkbox"/> Vendim i Kuvendit të Komunës	

I nderuar Kryetar,
I nderuar Kryesues,

Në pajtim me Rregulloren e Qeverisë së Republikës së Kosovës Nr. 10/2019 për Shqyrtimin Administrativ të Akteve të Komunave, e në bazë të kompetencave ligjore të ministrisë të përcaktuara me ligjet bazike dhe Rregulloren e Qeverisë Nr. 02/2011 për Fushat dhe Përgjegjësitë Administrative të Zyrës së Kryeministrit dhe Ministrive, Departamenti Ligjor dhe Monitorim të Komunave i Ministrisë së Administrimit të Pushtetit Lokal ka pranuar për shqyrtim të detyrueshëm të ligjshmërisë ashtu siç parashihet me nenin 81 të Ligjit Nr. 03/L-040 për Vetëqeverisje Lokale aktin komunal në vijim:

Vendimi 01Nr. 464/01-36827/19 për shpalljen me interes të përgjithshëm publik PK numrat: 01211-3 dhe 01211-6 ZK Soponicë, në emër të Muharrem Dalloshi, për këmbim me pronën komunale Nr.01205-0 ZK. Soponicë.
I miratuar më datë: 29.11.2019
I parashtruar për shqyrtim në MAPL më datë: 09.12.2019

Ministria e Administrimit të Pushtetit Lokal, pas shqyrtimit të përmbajtjes së aktit të komunës si më sipër, vlerëson se akti i komunës në aspektin procedural **është në pajtim me dispozitat e legjislacionit në fuqi** dhe si i tillë mund të prodhojë efekte juridike. Ministria e Administrimit të Pushtetit Lokal mbetet në dispozicion të komunës për çfarëdo sqarimi të mëtejshëm në lidhje me këtë vlerësim.



Republika e Kosovës
Republika Kosovo - Republic of Kosovo
Qeveria - Vlada - Government
Ministria e Administrimit të Pushtetit Lokal
Ministarstvo Administracije Lokalne Samouprave
Ministry of Local Government Administration

Za:	Besim Ilazi, gradonačelnika Opštine Kačanik Kemal Mërseli, predsedavajući Skupštine opštine Kačanik
Cc:	Jedinica za upravljanje dokumentima u MALS Jedinica za upravljanje dokumentima u opštini
Preko:	Adrijana Hodžić, ministarka administracije lokalne samouprave Rozafa Ukimeraj, generalna sekretarka MALS-a
Od:	Venera Çerkini, rukovodilac Pravnog odeljenja i nadgledanje opština, MALS
Odgovorni službenici:	Dana: 13/12/2019. Br.020-1250
1. Potvrđeno od:	Xhevat Tafa, rukovodilac Odseka za nadgledanje opština
2. Izrađeno od:	Gëzim Sahiti, viši službenik za nadgledanje opština
Predmet:	Potvrda zakonitosti akta Opštine Kačanik
Vrsta akta:	Odluka Skupštine opštine

Poštovani gradonačelnice,

Poštovani predsedavajući,

U skladu sa Uredbom Vlade Republike Kosova br.10/2019 za administrativno razmatranje opštinskih akata, i na osnovu zakonskih nadležnosti ministarstva, određenim osnovnim zakonima i Vladinom Uredbom br.02/2011 o poljima administrativne odgovornosti kabineta premijera i ministarstva, Pravnom odeljenju i nadgledanje opština Ministarstva za administraciju lokalne samouprave je dostavljen sledeći opštinski akt za obavezno razmatranje zakonitosti, onako kako se predviđa članom 81 Zakona br.03/L-040 o lokalnoj samoupravi:

Odluka 01br.464/01-36827/19 o proglašenju od opšteg javnog interesa KP brojevi: 01211-3 i 01211-6 u KZ Soponica, u ime Muharrem Dalloshi, za razmenu sa opštinskom imovinom br.01205-0 u KZ Soponica.

Usvojena dana: 29.11.2019. godine.

Dotsavljena MALS-u za razmatranje dana: 09.12.2019. godine.

Ministarstvo administracije lokalne samouprave, nakon razmatranja sadržaja gore navedenog opštinskog akta, ceni da je opštinski akt sa proceduralnog aspekta u skladu sa odredbama zakonodavstva na snazi i kao takav može proizvoditi pravni efekat. Ministarstvo administracije lokalne samouprave, ostaje na raspolaganju opštine za bilo kakvo dalje objašnjenje u vezi sa ovom procenom.



Republika e Kosovës
Republika Kosovo
Republic of Kosovo



Komuna e Kaçanikut
Opština Kaçanik
Municipal Kaçanik

01. Nr. 164/01-36827/19
Kaçanik, 29.11.2019

Në bazë të nenit 12, 14, 17 lidhur me nenin 18.1 (a) të Ligjit Nr. 01/2007 (Lokulet Gazeta Zyrtare nr. 28/2008 e datës 4 qershor 2008), të nenit 092 për dhënie në shfrytëzim dhe këmbimin e pronës së paluajtshme të Republikës së Kosovës Nr. 10/03 Prill 2019), të nenit 6 të Statutit të datës 25.09.2008, Kuvendi i Komunës Kaçanik, në mbledhjen e mori këtë:

HYBESËT UL AZRA INCOMING
REPUBLIC OF KOSOVO
REPUBLIC OF KOSOVO
Kuvendi i Komunës Kaçanik
Opština Kaçanik
Municipality of Local Government Administration
Date: 09.11.2019

Titulli organizativ	Nr. Lëndës	Shtypje	Vlera
-01-	020	1250	

V E N D I M

PËR SHPALLJEN ME INTERES TË PËRGJITHSHËM PUBLIK PARCETAT KADASTRALI ME NUMËR: 01211-3; 01211-6 ZK SOPONICË NË EMËR TË MUHARRREM DALLOSHI. PËR KËMBIM ME PRONËN KOMUNALE NR. 01205-0 ZK SOPONICË

- Me këtë Vendim, Shpallet me interes të përgjithshëm publik – për interesa e Komunës së Kaçanikut patundshmëria Nr. 01211-3 me kulturë arë e klasës 2 (dytë) në sipërfaqe 201m² dhe pjesa e Parcelës Kadastrale Nr. 01211-6 me kulturë Arë e klasës së 2 (dytë), në sipërfaqe 13m² në Zonën Kadastrale Soponicë, e cila pronë evidentohet në emër të, MUHARRREM (Sylejman) DALLOSHI nga f. Soponicë për KËMBIM me pjesën e Parcelës Kadastrale Nr. 01205-0 Zona Kadastrale Soponicë në, sipërfaqe 163m², në emër të P.Sh. Kuvendi i Komunës Kaçanik, për ndërtimin e rrugës që lidhë lagjet me rrugën kryesore të f. Soponicë.
- Bazuar në arsyetimet e DUKMM si në Propozim Vendim që, ndërtimi i rrugës është me P/11K, interesin e përgjithshëm publik të komunës për realizimin e projektit të ndërtimit të rrugës për lidhjen e lagjeve të fshatit me rrugën kryesore për qarkullim më të mirë etj. është e nevojshme të bëhet këmbimi i pronës private me pronën e komunës të përcaktuar si në pikën 1. të këtij vendimi dhe lidhur me këto patundshmëri mund të filloj procedura e KËMBIMIT të tyre.
- Obligohet Drejtoria për Urbanizëm, Kadastër dhe Mbrojtje të Mjedisit, sipas dispozitave ligjore të ligjeve në fuqi, t'i zhvilloj procedurat e nevojshme të këmbimit të pronave së përcaktuar si në pikën 1. të këtij Vendimi për destinimin e caktuar.
- Për zbatimin e këtij Vendimi do të kujdesen: Kryetari i Komunës dhe Drejtoria për Urbanizëm, Kadastër dhe Mbrojtje të Mjedisit dhe drejtoria për Ekonomi, Financa dhe Zhvillim.
- Pjesë përbërëse e këtij Vendimi janë: Certifikata me numër të lëndës: 941/01-36711/2019 e datës 08.11.2019, Certifikata me Nr. të lëndës: 941/0138276 e datës 04.12.2019 dhe Skica e parcelave për këmbim (Elaborati i gjeodetit).
- Ky vendim bëhet në fuqi 15 ditë pas regjistrimit në Zyrën e Protokollit të MAPL si dhe 7 ditë pas publikimit në faqen zyrtare të komunës.

Me këtë Vendim njoftohen:

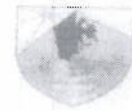
Kryetari i Komunës, Drejtoria e Urbanizimit Kadastrit dhe Mbrojtje të Mjedisit përmes kësaj drejtorie njoftohet pala dhe mekanizmat (jorë relevantë): Drejtoria për Ekonomi, Financa dhe Zhvillim; dhe Arkivi.



Kuvendi



Republika e Kosovës
Republika Kosova
Republic of Kosovo



Komuna e Kaçanikut
Opština Kačanik
Municipal Kačanik

01. Nr. 464/01-36827/19
Kačanik, 29.11.2019

Na osnovu člana 12, 14, 17, u vezi sa članom 18.1 (a) Zakona br. 03 / L-040- o lokalnoj samoupravi (Sl. Glasnik br. 28/2008 od 4. juna 2008.), članaka 24. i 25. Zakona br. 06 / L-092 o korišćenju i razmeni nepokretne imovine opštine (Službeni glasnik Republike Kosovo br. 10/03, Aprila 2019), člana 6 Statuta opštine 01 br. 3588/2008, dana 25.09.2008., Skupština opštine Kačanik je na sednici održanoj 29. novembra 201. godine primila sledeće:

ODLUKA

ZA OBAVEŠTENJE OPŠTIH JAVNIH INTERESA Katastarske parcele broj: 01211-3; 01211-6 ZK SOPONICA U IME MUHARREM DALLOSHI ZA RAZMENU SA OPŠTINSKOM SVOJINOM BR. 01205-0 ZK SOPONICA

1. Ovom Odlukom, proglašenom u javnom interesu - za interese opštine Kačanik nepokretnosti br. 01211-3 sa obradivim zemljištem klase 2 (druge) površine 201m² i delom katastarske parcele br. 01211-6 sa kulturom 2. razreda (drugo), na površini od 13m² u katastarskoj zoni Saponice, čija se imovina dokazuje na ime, MUHARREM (Silejman) DALLOSHI iz str. RAZMENA SOPONICA sa delom katastarske parcele br. 01205-0 Katastarska zona Saponica površine 163m², na ime BC Skupština opštine Kačanik, za izgradnju puta koji povezuje četvrti sa glavnim putom str. Sopotnica.

2. Na osnovu opravdanja DUKMM-a kao u Odluci o predlogu, izgradnja puteva je više MDP, opšti javni interes opštine za realizaciju projekta izgradnje puteva za povezivanje seoskih naselja sa magistralnim putem za bolji saobraćaj itd. neophodna je razmena privatnog vlasništva sa opštinskom imovinom navedenom u tački 1. ove odluke i njihova razmena može započeti u vezi s tim imanjima.

3. Uprava za urbanizam, katastar i zaštitu životne sredine dužna je, u skladu sa zakonskim odredbama važećih zakona, razviti potrebne postupke za razmenu nekretnina navedenih u tački 1. ove odluke za određeno određite.


4. O sprovođenju ove Odluke brinu se: Gradonačelnik i Direkcija za urbanizam, katastar i zaštitu životne sredine i Direkcija za ekonomiju, finansije i razvoj.

5. Sastavni deo ove odluke su; Uverenje sa brojem predmeta: 941 / 01-36711 / 2019 od 08.11.2019., Uverenje sa br. predmet: 941/0138276 od 04.12.2019. godine i skica razmjene paketa (Geodetski elaborat).

6. Ova odluka stupa na snagu 15 dana nakon registracije u Kancelariji za protokol MLGA i 7 dana nakon objavljivanja na zvaničnoj veb stranici opštine.

Ovom odlukom se obaveštavaju:

Gradonačelnik; Direkcija za katastarsku urbanizaciju i zaštitu životne sredine (preko ove Direkcije obaveštava stranku i druge relevantne mehanizme); Odeljenje za ekonomiju, finansije i razvoj; i Arhiv.





Republika e Kosovës
Republika Kosova
Republic of Kosovo



Komuna e Kaçanikut
Opština Kaçanik
Municipal Assembly

01-Nr.464/01-36827/2019
Kaçanik, 18.11.2019

Në bazë të nenit 24 paragrafi 4të Ligjit përdhënjën në shfrytëzim dhe këmbim të pronës së palujtshme të komunës Ligji 06/L-092 ,nenit 34.4 të Statutit të Komunës së Kaçanikut,Kryetari i Komunës

Propozon

Që Kuvendi i Komunës,në mbledhjen e mbajtur më datë _____ 2019,të marrë këtë

VENDIM

PËR VËRTETIMIN E INTERESIT TË PËRGJITHSHËM PUBLIK PËR KËMBIM TË PRONËS KOMUNALE ME PRONËN PRIVATE

I.

VËRTETOHET se ndërtimi i rrugës e cila lidh lagjet me rrugën kryesore të fsh.Soponicë është në interes të përgjithshëm publik dhe se lidhur me te mund të filloi procedura e Këmbimit të pronës së palujtshme Komunale me pronën e palujtshme private..

Patundshmëria në të cilën duhet të ndërtohet pjesa e kësaj rruge përbëhet nga parcela kadastrale nr. 01211-3,me kulturë arë e kl.2 ,me sipërfaqe prej 201 m2 dhe pjesa e parcelës kadastrale nr.01211-6,me kulturë arë e kl.2,me sipërfaqe prej 13 m2, Z.K Soponicë e cila evidentohet në emër të Muharrem Sulejman Dalloshi nga fsh.Soponicë dhe pjesa e parcelës kadastrale nr.01205-0,Z.K Soponicë në emër të P.Sh.Kuvendi i Komunës Kaçanik.

165 m2

II.

Për zbatimin e këtij aktvendimi do te kujdesohet,Kryetari Komunës,Drejtoria për Ekonomi dhe Financa dhe Drejtoria për Urbanizëm,Kadastër dhe Mbrojtje të Mjedisit.

III.

Ky Vendim hyo në fuqi pas miratimit nga MPL.



Arsyetim

Drejtoria për Urbanizëm,Kadastër dhe Mbrojtje të Mjedisit duke u bazuar PZHK dhe Projektin për ndërtimin e rrugës e cila lidhë lagjet e këtij fshati me rrugën kryesore e cila është e nevojshme për një qarkullim më të mirë e cila është me interes të veçant publik për banorët e këtij lokaliteti.

Kjo Drejtori duke u bazuar në dispozitat ligjore në fuqi si dhe duke e marrë parasysh Interesin Publik për realizimin e projektit për ndërtimin e kësaj rruge e cila ka karakter të interesit publik dhe pas miratimit të këtij Propozim Vendimi nga ana e Kuvendit të Komunës duhet të fillojë edhe procedura e Këmbimit për pasurinë e palujtshme të theksuar më lartë.

Drejtori
Ukshin Gjalpaki



Republika e Kosovës

Republica Kosova-Republic of Kosovo

Qeveria - Vlada - Government

MINISTRIA E MEDITIMIT DHE PLANIFIKIMIT HAPËSNOR / MINISTRI ARSIV O SREDINE I PROSTORNOG PLANIRANJA / MINISTRY OF ENVIRONMENT AND SPATIAL PLANNING
AGJENCIA KADASTRALE E KOSOVËS / KATASTARSKA AGJENCIA KOSOVA / KOSOVO CADASTRAL AGENCY

EKSTRAKTI NGA CERTIFIKATA/IZVOD IZ CERTIFIKATA/EXTRACT OF CERTIFICATE

PERSONI / OSOBA / PERSON : DALLOSHI MUHARREM

Numri i lëndës / Broj Predmet / Case Referent Number:
Data dhe koha e lëshimit / Datum i vrene izdavanja / Date and time of submission:
Komuna / Opština / Municipality:
Zyra Kadastrale Komunale / Opštinska Katastarska Kancelarija / Municipal Cadastral Office:

941/01-36711/2019
18.11.2019 - 09:51
Kacënik / Kacënik / Kacënik
Kacënik / Kacënik / Kacënik

A. TË DHËNAT PËR PERSONIN / PODACIO OSOBI / PERSON'S DATA

Mbiemri/Emri i afërtimit (biznesit) Prezime/ Naziv poslovanija (biznisa) Last Name / Business Name	Emri Ime First Name	Emri i babait Ime oca Father's Name	Gjinia Pol Gender	Nr. personat/ biznesit Identi broj/ broj poslovanja ID. No.	Shteti i shtetësisë apo regjistrimit/ Drzava državljanstva ili ukupljenja Country of citizenship	Ditëlindja/ Data e themelimit Rodendan/ Dan osnovanja Date of Birth/ Establishment	Krijunar me datën Urodjeno na dan Created On	Azhurnuar Azurnano Updated
DALLOSHI	MUHARREM	SULEJMAN	Mashkull/ Musko/ Male	1005397924	KOSOVA / KOSOVA / KOSOVO	1.02.1974	29.08.2013	29.08.2013

A1 ADRESA E PERSONIT / ADRESA OSOBE / PERSON'S ADDRESS

Vendbanimi Prebivalište Resident	Kodi Postal Poštanski kod Postal Code	Hollësi të e adresës Profednosti adrese Address Details	Adresa tjetër Druga adresa Other address	Azhurnuar Azurnano Updated
SOPOJNICE / SOPOJNICA / SOPOJI				

Printuar nga: Kogësimpunod - Printarë / Vyar Mlakar / Person Osoba Person DALLOSHI MUHARREM

Zyrtari për shtetësi / Odgovorno lice / Official person

STANADASIRALE / KATINSEARSKA A JEDINICE / CADASIRAL ENI

Katinska jedinica / Cadastral unit	Komuna / Opština / Municipality	Zona / Kadastralska zona	Tip i naziv Vlasničke Lote type	Tip i prava Lote / prava Property type /	Kat. Katal Be Spinal at Floor number	Vlasnička Zemlja Parcel name	Spornost Površina Area	Šifra vrste akrivne Kultura- klase / Kultura- sklasa / apokrifa Actual use / Culture-class	Prava i prava Dio i prava Share quote	Tip i vrsta Vlasnička Type of the right	Vlasnik Vlasnik I. polje
P-78917083-01211-3	Kačunak / Kačunak / Kačunak	SOPONICE / SOPOTNICA / SOPOTI	PARCELA / PARCELA / parcel	R		LEG TU JAZI / LEG TU JAZI / LEG TU JAZI	201	Buđinske - Aut- Ave E. Klase 2 / / Poljoprivredno - Njive - Njiva 2 Klase / / Agriculture - Arable - 2nd Class Arable Land / /	1 / 1	Posednik individual / Individualna Društva / single possessor	29.08.2013
P-78917083-01211-6	Kačunak / Kačunak / Kačunak	SOPONICE / SOPOTNICA / SOPOTI	PARCELA / PARCELA / parcel	R		LEG TU JAZI / LEG TU JAZI / LEG TU JAZI	106	Buđinske - Aut- Ave E. Klase 2 / / Poljoprivredno - Njive - Njiva 2 Klase / / Agriculture - Arable - 2nd Class Arable Land / /	1 / 1	Posednik individual / Individualna Društva / single possessor	29.08.2013



Republika e Kosovës
Republica Kosovo / Republic of Kosovo
Qeveria - Vlada - Government

MINISTRIA E MËDITSHMË HAPËSINOR AMBISTARSTVO SRPUNA IJROG / ORNOG PLANIRANJA MINISTRY OF ENVIRONMENT AND SPATIAL PLANNING
AGENCIJA KADASTRALE E KOSOVES / KATASTARSKA AGENCIJA KOSOVA / KOSOVO CADASTRAL AGENCY

CERTIFIKATË / CERTIFIKAT / CERTIFICATE

NJËSIA KADASTRALE / KATASTARSKA JEDINICA / CADASTRAL UNIT : P-70917083-01205-0

Numri i lëndës / Broj Predmet / Case Referent Number: 941 01-38276/2019
Data dhe koha e lëshimit / Datum i vreme izdavanja / Date and time of submission: 04.12.2019 - 09:19
Komuna / Opština / Municipality: Kacanik / Kacanik / Kacanik
Zona kadastrale / Katastarska Zona / Cadastral Zone: SOPONICE / SOPOTNICA / SOPOTI
Zyra kadastrale Komune / Opštinska Katastarska Kancelarija / Municipal Cadastral Office: Kacanik / Kacanik / Kacanik

A. TË DHËNAT PËR NJËSINË KADASTRALE / PODACI O KATASTARSKOJ JEDINICI / CADASTRAL UNIT DATA

Numri i njësise kadastrale Broj kadastrarske jedinice Cad. Unit No.	Lloji i njësise Vrsta Jedinice Unit Type	Lloji i pronës Vrsta imovine Property Type	Zona E/R G/S V/R	Supërfaqja Površina Area (m ²)	Pershkrim Opis Description	Krijuar më daten Uradjeno na dan	Azhuruar Azurirano Updated
P-70917083-01205-0	PARCELE / PARCELA / PARCEL	Prone shpërndare / Dobrovrana Imovina / Socially owned Land		1498			

A.1 ADRESA E NJËSISË KADASTRALE / ADRESA KATASTARSKE JEDINICE / CADASTRAL UNIT ADDRESS

Vendbanimi - adresa Prebivalište - adresa Resident - address	Kodi Postal Postanski Kod Postal Code	Hollshetë e adresës Pojednostilni adrese Address Details	Krijuar më datën Uradjeno na dan Created On	Azhuruar Azurirano Updated
ELI G DALLOSHI MAHIMALA MAMAJA		ELI G DALLOSHI MAHIMALA MAMAJA		

A2.11.001 SHIRY E ZIMIT / ARSIA KORSCENJA / TYPE OF USE

Numri i Identifikimit / Parcel Number	Lloji i shprehur i përdorimit / A shtetë e përdorimit / Parcel Type of Use	Shtresimi aktual i parcelës / Tërheqja e përdorimit / Parcel Current Use	Kualiteti i llojit / Kualiteti i llojit / Quality Class	Sipërfaqja e përdorimit / Përshirja / Area (m ²)
1	Infrastruktura/Infrastrukturë/Infrastructure	rruga e Përbashkët/Nezakëqimori Part/Inetëqatëqatëqatë		1498

B. PRONARI/POSIDUESI - VLASNIK/DRZALAC - OWNER/POSSESSOR

Emri i drejtuesit / Pava / Right	Emri i llojit / Name	Nr. i personit / Identifikimi / ID. No.	Vendbanimi / Prebitaliste / Resident	Kodi postar / Postarimi / Postal code	Hafeshtet e adresës / Postarimi / Address details	Pjesa e pronës / Detyrë / Share quota	Përshkrimi / Ops / Description	Azhurimi / Azhuro / Updated
Postedim individual / Individuale Drenvite / Single possessor	P.S.H. RRUGET PUBLIKE DHE TE PAKATEGORIZUARA	KC10998049	KACANIK / KACANIK / KACANIK /		ESHIN DUKAKU	1/1		



Republika e Kosovës
Republika Kosova-Republic of Kosovo
Qeveria - Vlada-Government

Ministria e Mjedisit dhe Planifikimit Hapësinor / Ministarstvo Sredine i Prostornog Planiranja / Ministry of Environment and Spatial Planning
AGJENCIA KADASTRALE E KOSOVES / KATASTARSKA AGENCIJA KOSOVA / KOSOVA CADASTRAL AGENCY

Zyra kadastrale komunale / Opštinska katastarska kancelarija: Kaçanik

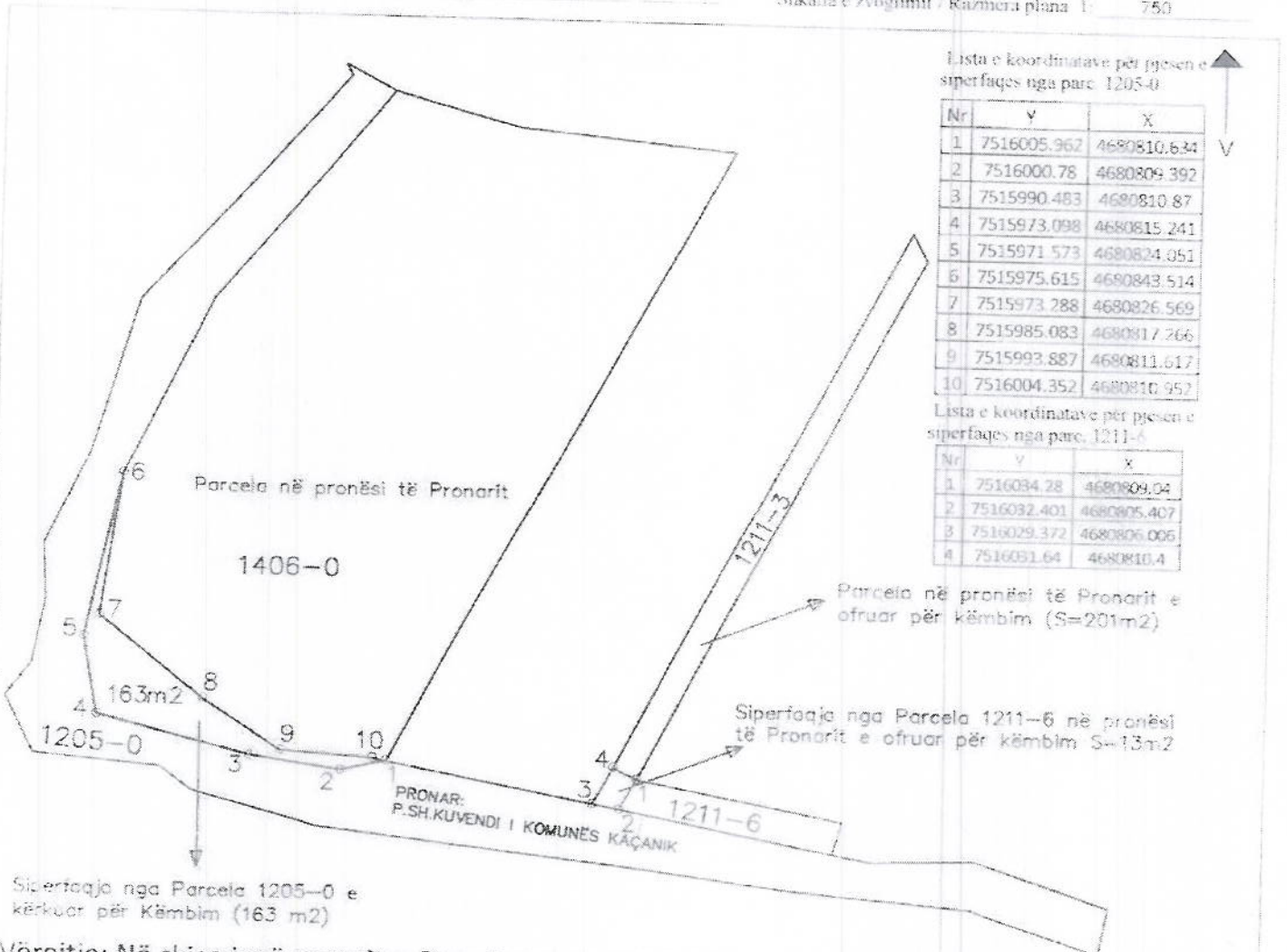
Nr. i njësisë kadastrale / Br. katastarske jedinice: 1205-0, 1211-3

Zona kadastrale / Katastarska zona: Soponicë

Numri i lëndës / Broj predmeta: 2019

Lloji i njësisë kadastrale / Vrsta katastarske jedinice: Parcel

Skalla e zvogimit / Razmera plana 1: 750



Lista e koordinatave për pjesën e sipërfaqes nga parc. 1205-0

Nr.	Y	X
1	7516005.962	4680810.634
2	7516000.78	4680809.392
3	7515990.483	4680810.87
4	7515973.098	4680815.241
5	7515971.573	4680824.051
6	7515975.615	4680843.514
7	7515973.288	4680826.569
8	7515985.083	4680817.266
9	7515993.887	4680811.617
10	7516004.352	4680810.952

Lista e koordinatave për pjesën e sipërfaqes nga parc. 1211-6

Nr.	Y	X
1	7516034.28	4680809.04
2	7516032.401	4680805.407
3	7516029.372	4680806.006
4	7516031.64	4680810.4

Vërejtje: Në skicë janë paraqitur Parcela me nr. 1211-3 Z.K. Soponicë (S=201m²) dhe pjesë nga parcela 1211-6 (S=13m²) së bashku me sipërfaqe 214 m² e cila ofrohet për këmbim me pronën komunale dhe sipërfaqja e cila kërkohe për këmbim përfshinë pjesë të parcelës 1205-0 Z.K. Soponicë (pronar : P.SH. KUVENDI KOMUNES KACANIK) me sipërfaqe prej 163 m² nga pronari i parcelës fqinje 1406-0 Z.K. Soponicë .

Rilevoni / Snimicë: Msc. Ing. Milot LUBISHITANI
(nëse dhe mbështetja e kompanisë dhe i prezime godetës / kompanisë)

Aprovoni / Usvojite: _____
(nëse dhe mbështetja e kompanisë dhe i prezime shërbëtorëve / licë)

Nr. i lëndës / Br. lëndës: 110

Nënshkrim / Potpis: _____

Nënshkrimi / Potpis:

Data e aprovimit / Datum usvajanja: _____



Data e rilevimit / Datum snimanja: 06.11.2019