



**Republika e Kosovës**  
**Republika Kosova-Republic of Kosovo**  
**Qeveria - Vlada - Government**  
*Ministria e Administrimit të Pushtetit Lokal*  
*Ministarstvo Administracije Lokalne Samouprave*  
*Ministry of Local Government Administration*

Për:	Shpend Ahmeti, Kryetar i Komunës së Prishtinës Agim Kuleta, Kryesues i Kuvendit të Komunës së Prishtinës	
Kopje:	Njësisë për Administrimin e Dokumenteve në MAPL Njësisë për Administrimin e Dokumenteve në Komunë	
Përmes:	Emilija Redžepi, Ministre e MAPL-së Rozafa Ukimeraj, Sekretare e Përgjithshme e MAPL-së	
Nga:	Venera Çerkini, Udhëheqëse e Departamentit Ligjor dhe Monitorim të Komunave	Datë: 21.02.2020 Nr.020-160
Zyrtaret përgjegjës:		
1. Zyrtari konfirmues i vlerësimit ligjor	Xhevat Tafa, Udhëheqës i Divizionit për Monitorim të Komunave	
2. Zyrtari hartues i vlerësimit ligjor	Vjosa Ahmetaj, Zyrtare e për monitorim të komunave	
Lënda:	Konfirmim i ligjshmërisë së aktit të Komunës së Prishtinës	
Lloji i aktit:	<input type="checkbox"/> Vendim i Kuvendit të Komunës	

I nderuar Kryetar,  
I nderuar Kryesues,

Në pajtim me Rregulloren e Qeverisë së Republikës së Kosovës Nr. 10/2019 për Shqyrtimin Administrativ të Akteve të Komunave, e në bazë të kompetencave ligjore të ministrisë të përcaktuara me ligjet bazike dhe Rregulloren e Qeverisë Nr. 02/2011 për Fushat dhe Përgjegjësitë Administrative të Zyrës së Kryeministrit dhe Ministrive, Departamenti Ligjor dhe Monitorim të Komunave i Ministrisë së Administrimit të Pushtetit Lokal ka pranuar për shqyrtim të detyrueshëm të ligjshmërisë ashtu siç parashihet me nenin 81 të Ligjit Nr. 03/L-040 për Vetëqeverisje Lokale aktin komunal në vijim:

Vendimi i Kuvendit të Komunës Nr. 01-464/01-33127/20 për këmbimin e pronës së paluajtshme komunale me pronën e paluajtshme në pronësi të Arton Topanica, Ismit (Avdi) Shabani, Sabit (Avdi) Shabani, Adem (Shaban) Berisha dhe Sylejmon (Sadik) Topanica
I miratuar më datë: 10.02.2020
I parashtruar për shqyrtim në MAPL më datë: 12.02.2020

Ministria e Administrimit të Pushtetit Lokal, pas shqyrtimit të përmbajtjes së aktit të komunës si më sipër, vlerëson se akti i komunës në aspektin procedural është në pajtim me dispozitat e legjislacionit në fuqi dhe si i tillë mund të prodhojë efekte juridike. Ministria e Administrimit të Pushtetit Lokal mbetet në dispozicion të komunës për çfarëdo sqarimi të mëtejshëm në lidhje me këtë vlerësim.



Republika e Kosovës

Republika Kosovo - Republic of Kosovo  
Qeveria - Vlada - Government  
Ministria e Administrimit të Pushtetit Lokal  
Ministarstvo Administracije Lokalne Samouprave  
Ministry of Local Government Administration

Za:	Shpend Ahmeti, gradonačelnik opštine Priština Agim Kuleta, predsedavajući Skupštine opštine Priština
Cc:	Jedinica za upravljanje dokumentima u MALS Jedinica za upravljanje dokumentima u opštini
Preko:	Emilija Redžepi, ministarka MALSa Rozafa Ukimeraj, generalna sekretarka MALSa
Od:	Venera Çerkini, rukovodilac Pravnog odeljenja i nadgledanje opština, MALS
Odgovorni službenici:	
1. Potvrđeno od:	Xhevat Tafa, rukovodilac Odseka za nadgledanje opština
2. Izrađeno od:	Vjosa Ahmetaj, službenica za nadgledanje opština
Predmet:	Potvrda zakonitosti akta Opštine Priština
Vrsta akta:	<input type="checkbox"/> Odluka Skupštine opštine

Dana: 21.02.2020.  
Br. 020-160

Poštovani gradonačelnice,  
Poštovani predsedavajući,

U skladu sa Uredbom Vlade Republike Kosova br.10/2019 za administrativno razmatranje opštinskih akata, i na osnovu zakonskih nadležnosti ministarstva, određenim osnovnim zakonima i Vladinom Uredbom br.02/2011 o poljima administrativne odgovornosti kabineta premijera i ministarstva, Pravnom odeljenju i nadgledanje opština Ministarstva za administraciju lokalne samouprave je dostavljen sledeći opštinski akt za obavezno razmatranje zakonitosti, onako kako se predviđa članom 81 Zakona br.03/L-040 o lokalnoj samoupravi:

Odluka Skupštine opštine br.01-464/01-33127/20 za razmenu opštinske nepokretne imovine sa nepokretnom imovinom u vlasništvu Arton Topanica, Ismit (Avdi) Shabani, Sabit (Avdi) Shabani, Adem (Shaban) Berisha i Sylejmon (Sadik) Topanica
Usvojena dana: 10.02.2020. godine.
Dostavljena MALS-u za razmatranje dana: 12.02.2020. godine.

Ministarstvo administracije lokalne samouprave, nakon razmatranja sadržaja gore navedenog opštinskog akta, ceni da je opštinski akt sa proceduralnog aspekta u skladu sa odredbama zakonodavstva na snazi i kao takav može proizvoditi pravni efekat. Ministarstvo administracije lokalne samouprave, ostaje na raspolaganju opštine za bilo kakvo dalje objašnjenje u vezi sa ovom procenom.



Republika e Kosovës  
Republika Kosova – Republic of Kosovo



Komuna e Prishtinës  
Opština Prishtina – Municipality of Prishtina

Në bazë të dispozitave të nenit 12, paragrafi 12.2, shkronja d të Ligjit nr. 03/L - 040, për vetëqeverisje lokale ("Gazeta zyrtare e Republikës së Kosovës", nr. 28/15, qershor 2008), nenit 24, paragrafët 1, 2, nenit 25, paragrafët 1, 2, dhe nenit 6 të Ligjit nr. 06/L-092, shkronja a dhe dhënien në shfrytëzim dhe këmbimin e pronës së paluajtshme të komunës së Prishtinës, zyrta e Republikës së Kosovës", nr. 10/03, prill 2019), dhe të nenit 33.2, shkronja a dhe nenit 34.1, shkronja d të Statutit të Komunës së Prishtinës, 01. nr. 110-391, të datës 20.02.2019, Kuvendi i Komunës së Prishtinës, në mbledhjen e mbajtur më 10.02.2020, merr rreth

### V E N D I M

- I. **MIRATOHET** propozimi i Kryetarit të Komunës për këmbimin e pronës së paluajtshme komunale me pronën e paluajtshme në pronësi të Arton Topanica, Ismit (Avdi) Shabani, Sabit (Avdi) Shabani, Adem (Shaban) Berisha dhe Sylejmon (Sadik) Topanica.
- II. Prona e paluajtshme komunale që do të jepet në këmbim, ka këto karakteristika: pjesë e parcelës kadastrale nr. 04534-0, Certifikata e pronësisë, nr. P-71914059-04534-0, Zona kadastrale Tophane, Prishtinë, pjesë e parcelës nr. 04580-0, Certifikata e pronësisë, nr. P-71914059-04580-0, Zona kadastrale Tophane, Prishtinë, kurse prona e paluajtshme që merret nga ky këmbim, është pjesë e parcelës kadastrale nr. 004604-2, Certifikata e pronësisë, nr. P-71914059-004604-2, Zona kadastrale Tophane, Prishtinë, pjesë e parcelës 004603-2, Certifikata e pronësisë, nr. P-71914059-004603-2, Zona kadastrale Tophane, Prishtinë, pjesë e parcelës nr. 004608-2, Certifikata e pronësisë, nr. P-71914059-004608-2, Zona kadastrale Tophane, Prishtinë, pjesë e parcelës 004609-2, Certifikata e pronësisë, nr. P-71814059-004609-2, Zona kadastrale Topëhane, Prishtinë, pjesë e parcelës nr. 004610-4, Certifikata e pronësisë, nr. P-71814059-004610-4, Zona kadastrale Tophane, Prishtinë, në pronësi të Arton Topanica, Ismit (Avdi) Shabani, Sabit (Avdi) Shabani, Adem (Shaban) Berisha dhe Sylejmon (Sadik) Topanica.
- III. Këmbimi i pronës së paluajtshme është bërë pasi që nuk ekzistojnë parcela të tjera komunale të përshtatshme për realizimin e Planit rregullues "Tophane" në Prishtinë.
- IV. Para shpalljes publike të vendimit, do të bëhet vlerësimi i kualifikuar i vlerës së tregut të pronës së paluajtshme të Komunës dhe vlerësimi i pronës private, ku do të përcaktohen sipërfaqet e sakta të këmbimit.
- V. Mënyra dhe kushtet e këmbimit të pronës së paluajtshme do të përcaktohen me kontratë, e cila lidhet dhe nënshkruhet në mes të Kryetarit të Komunës dhe pronarit të parcelës kadastrale që do të këmbëhet.
- VI. Pronat e paluajtshme komunale që do të këmbëhen, të përshkruar në pikën II të këtij vendimi, duhet të evidentohen në librat kadastrale të Komunës.

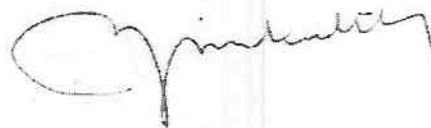
PRISTINA-INCOMING  
REPUBLIC OF KOSOVO  
MINISTRIA E ADMINISTRIMIT TË PUSHTETIT LOKAL  
PRISTINA  
Ministry of Local Government Administration  
Date: 12.02.2020  
Number: 01-020-160

Organizatori	Titulli	Shtet	Vendi
01-020-160			

- VII. Për zbatimin e këtij vendimi kujdesen: Kryetari i Komunës, Drejtoria e Pronës dhe Drejtoria e Kadastrit e Komunës së Prishtinës.
- VIII. Pjesë përbërëse e këtij vendimi janë:
- skica grafike,
  - kopjet e planit dhe
  - certifikatat e njësisë kadastrale.
- IX. Ky vendim hyn në fuqi 15 ditë pas regjistrimit në Zyrën e protokollit të Ministrisë së Administrimit të Pushtetit Lokal dhe publikimit në gjuhë zyrtare në ueb-faqen e Komunës.

**KUVENDI I KOMUNËS SË PRISHTINËS**  
01-464/01-33127/20, më 10.02.2020

**KRYESUESI I KUVENDIT**  
Agim Kuleta





Republika e Kosovës  
Republika Kosova – Republic of Kosovo



Komuna e Prishtinës  
Opština Prishtina – Municipality of Prishtina

Na osnovu odredbe člana 12, stav 12.2, tačka d, Zakona br.03/L-040, o lokalnoj samoupravi ("Službeni List Republike Kosova" br. 28/15, juni 2008), član 24, stav 1,2, i člana 25, stav 1, 2 i člana 6 Zakona br. 06/L-092, o davanju na korišćenje i izmenu nepokretne imovine Opštine ("Službeni List Republike Kosova" br. 10/03, 10/04, 10/05, 10/06, 10/07, 10/08, 10/09, 10/10, 10/11, 10/12, 10/13, 10/14, 10/15, 10/16, 10/17, 10/18, 10/19, 10/20, 10/21, 10/22, 10/23, 10/24, 10/25, 10/26, 10/27, 10/28, 10/29, 10/30, 10/31, 10/32, 10/33, 10/34, 10/35, 10/36, 10/37, 10/38, 10/39, 10/40, 10/41, 10/42, 10/43, 10/44, 10/45, 10/46, 10/47, 10/48, 10/49, 10/50, 10/51, 10/52, 10/53, 10/54, 10/55, 10/56, 10/57, 10/58, 10/59, 10/60, 10/61, 10/62, 10/63, 10/64, 10/65, 10/66, 10/67, 10/68, 10/69, 10/70, 10/71, 10/72, 10/73, 10/74, 10/75, 10/76, 10/77, 10/78, 10/79, 10/80, 10/81, 10/82, 10/83, 10/84, 10/85, 10/86, 10/87, 10/88, 10/89, 10/90, 10/91, 10/92, 10/93, 10/94, 10/95, 10/96, 10/97, 10/98, 10/99, 10/100), član 33.2, slovo a i člana 34.1, slovo d Statuta Opštine Prishtina, od 25.02.2010, Skupština Opštine Prishtina, na održanom sastanu dana 10.02.2020, donela je sledeću

REPUBLIC OF KOSOVO - REPUBLIKA E KOSOVES			
MINISTRIJA E PUNISHTETIT LOKAL			
MINISTRIJA E SAMOUPRAVE I ADMINISTRACIONE			
MINISTRY OF LOCAL GOVERNMENT ADMINISTRATION			
Data	12.02.2020		
Distrikt			
Opština			
Titulli organizativ	Kr. i Lendës	Shifra	Vlera
		160	

### ODLUKA

- I. **USVAJA SE** predlog Predsednika Opštine za izmenu nepokretne imovine Opštine sa nepokretnom imovinom u vlasništvu Arton Topanica, Ismit (Avdi) Shabani, Sabit (Avdi) Shabani, Adem (Shaban) Berisha i Sylejmon (Sadik) Topanica.
- II. Nepokretna imovina Opštine koja će se dati za izmenu ima ove karakteristike: deo katastarske parcele br. 04534-0, sertifikat imovine, br. P-71914059-04534-0, Katastarska Zona Tophane, Prishtina, deo parcele br. 04580-0, sertifikat imovine, br. P-71914059-04580-0, Katastarska Zona Tophane, Prishtina, a nepokretna imovina koja se oduzima od nepokretne imovine, je deo katastarske parcele br. P-71914059-004604-2, Katastarska Zona Tophane, Prishtina, deo parcele 004603-2, Sertifikat imovine, br. P-71914059-004603-2, Katastarska Zona Tophane, Prishtina, deo parcele br. 004608-2, Sertifikat imovine, br. P-71914059-004608-2, Katastarska Zona Tophane, Prishtina, deo parcele 004609-2, Sertifikat imovine, br. P-71814059-004609-2, Katastarska Zona Tophane, Prishtina, deo parcele br. 004610-4, Sertifikat imovine, br. P-71814059-004610-4, Katastarska Zona Tophane, Prishtina, u vlasništvu Arton Topanica, Ismit (Avdi) Shabani, Sabit (Avdi) Shabani, Adem (Shaban) Berisha i Sylejmon (Sadik) Topanica.
- III. Izmena nepokretne imovine je izvršena zato što ne postoje druge opštinske pogodne parcele za realizaciju regulativnog Plana "Tophane" u Prishtini.
- IV. Pre javnog objavljivanja odluke, biće izvršena kvalifikovana procena tržišne vrednosti nepokretne imovine Opštine i procena privatne svojine, gde će se odrediti tačne površine za izmenu.
- V. Način i uslovi razmene nepokretne imovine biće određeni ugovorom, koja se vezuje i potpisuje između Predsednika Opštine i vlasnika katastarske parcele koja će se izmeniti.
- VI. Nepokretne imovine opštine koja će se izmeniti, opisane u tačku II ove odluke, treba evidentirati u katastarskim knjigama Opštine.

VII. Za sprovođenje ove odluke stara se: Predsednik Opštine, Direkcija za Imovinu i Direkcija za Katastar Opštine Prištine.


VIII. Sastavni deo ove odluke su:

- grafičke skice
- kopija plana i
- Certifikat katastarske jedinice

IX. Ova odluka stupa na snagu 15 dana nakon registracije u kancelariji protokola Ministarstva Administracije i Lokalne Vlasti i objavi na službenim jezicima na veb-stranici Opštine.

SKUPŠTINA OPŠTINA PRIŠTINA  
01-464/01-33127/20, dana 10.02.2020

PREDSEDAVAJUĆI SKUPŠTINE  
Agim Kuleta





Republika e Kosovës  
Republika Kosova – Republic of Kosovo



Komuna e Prishtinës  
Opština Priština –Municipality of Prishtina

## KOMUNA E PRISHTINËS

Kryetari i Komunës

01. nr. \_\_\_\_\_, më \_\_\_\_\_

Në bazë të dispozitave të nenit 58, shkronja **h** e Ligjit nr. 03/L-040, për vetëqeverisje lokale (“Gazeta zyrtare e Republikës së Kosovës”, nr. 28/15, qershor 2008), i Ligjit nr. 06/L-092 për dhënie në shfrytëzim dhe këmbimin e pronës së paluajtshme të komunës (“Gazeta zyrtare e Republikës së Kosovës”, nr. 10/03, prill 2019) dhe të nenit 52, shkronja **h** e Statutit të Komunës së Prishtinës, 01. nr. 110-391, të dt. 25.02.2010, në cilësi të Kryetarit të Komunës së Prishtinës, më \_\_\_\_\_, i

### PROPOZOJ

- I. Kuvendit të Komunës, miratimin e Vendimit për këmbimin e pronës së paluajtshme të Komunës me pronën e paluajtshme në pronësi të pronarëve Arton Topanica, Ismit (Avdi) Shabani, Sabit (Avdi) Shabani, Adem (Shaban) Berisha dhe Sylejmon ( Sadik ) Topanica.
- II. Propozimi i cekur në pikën I të këtij propozimi, nënkupton këmbimin e:
  1. Sipërfaqja prej 51 m<sup>2</sup>, pjesë e parcelës kadastrale nr. 4534-0 dhe sipërfaqja prej 155 m<sup>2</sup>, pjesë e parcelës kadastrale nr. 4580-0, PSH, rrugë, KK Prishtinë, ZK Prishtinë, me:
  2. Pronën e paluajtshme në pronësi të pronarëve Arton Topanica, Ismit (Avdi) Shabani, Sabit (Avdi) Shabani, Adem (Shaban) Berisha dhe Sylejmon ( Sadik ) Topanica., me sipërfaqe prej 206 m<sup>2</sup>, pjesë e parcelave kadastrale nr. 4604-2, 4603-2, 4608-2, 4609-2 dhe 4610-4, Zona kadastrale Prishtinë.
- III. Para shpalljes publike të vendimit, do të bëhet vlerësimi i kualifikuar i vlerës së tregut të pronës së paluajtshme të Komunës dhe vlerësimi i pronës private.
- IV. Mënyra dhe kushtet e shfrytëzimit të këtyre parcelave do të rregullohen me kontratë, e cila lidhet dhe nënshkruhet në mes të Kryetarit të Komunës dhe përfaqësuesve të parcelave të parapara për t’u këmbyer.
- V. Pjesë përbërëse e këtij propozimi është edhe skica gjeodezike.
- VI. Ky propozim hyn në fuqi në ditën e nënshkrimit nga ana e Kryetarit të Komunës.

## A r s y e t i m

Drejtoria e Urbanizmit në bazë të Vendimit për përcaktimin e kushteve ndërtimore, 05. nr. 350/02-79207/19, dt. 04.11.2019, ka dhënë Pëlqimin për këmbimin e pjesëve të parcelave kadastrale nr. 4534-0 dhe 4580-0, në pronësi PSH, rrugë, KK Prishtinë, me pjesët e parcelave nr. 4604-2, 4603-2, 4608-2, 4609-2 dhe 4610-4, me sipërfaqe prej 206 m<sup>2</sup>, ZK Prishtinë, në pronësi të pronarëve Artan Topanica, Ismit (Avdi) Shabani, Sabit (Avdi) Shabani, Adem (Shaban) Berisha dhe Sylejmon ( Sadik ) Topanica, të cilat gjendet në kuadër të Planit rregullues “Tophane”, në Prishtinë.

Propozimi për iniciimin e këmbimit të parcelës/ave të tokës me pronarët e cekur në pikën II, është bërë për shkak të realizimit të Planit rregullues “Tophane “, të miratuar me Vendimin e Kuvendit të Komunës, 01. nr. 035-579, dt. 22.11.2005, me destinim “zonë me destinim të përzier”, plotësuar me Vendimin për plotësimin dhe mënyrën e realizimit të Planit rregullues urban “Tophane”, 01. nr. 35-374, dt. 03.04.2008, si dhe në Planin Zhvillimor Urban, miratuar me Vendimin e Kuvendit të Komunës së Prishtinës, 01. nr. 035-181427, dt. 24.09.2013, me destinim “ndërtim i lartë i përzier”, parcelat nr. 4534-0 dhe 4580-0, shtrihen në zonë të planifikuar për ndërtim të lartë, ndërsa parcelat nr. 4604-2, 4603-2, 4608-2, 4609-2 dhe 4610-4, shtrihen në infrastrukturë rrugore të planifikuar.

Procedura e këmbimit të pronës komunale me pronë private, është duke u zhvilluar në bazë të nenit 25 të Ligjit nr. 06/L-092, për dhënien në shfrytëzim dhe këmbimin e pronës së paluajtshme të komunës (“Gazeta zyrtare e Republikës së Kosovës”, nr. 10/03, prill 2019), pasi që Komuna nuk ka pronë të veten për implementimin e projekteve të lartcekura.

Andaj, duke u bazuar në dispozitat ligjore të cilat janë të përshkruar në pjesën hyrëse të këtij Propozimi dhe në shkresat e lëndës, propozojmë që të bëhet këmbimi i pronës komunale me pronë private, siç është përshkruar në pikën II të dispozitivit të këtij propozimi.

### **Iu dërgohet:**

- Kryesuesit të Kuvendit të Komunës së Prishtinës dhe
- Qendrës për shërbime me qytetarë.

Kryetari i Komunës

\_\_\_\_\_  
Shpend Ahmeti





01-5796

Në bazë të nenit 21 të Ligjit për Planifikimin Hapësinor nr. 04/L-174 dt. 23.08.2013, nenit 18 të Ligjit për Ndërtim nr. 04/L-110 dt. 31.05.2012, nenit 21, 22 dhe 44 të Ligjit për Procedurën e Përgjithshme Administrative nr. 05/L-03 dt. 21.06.2016, nenit 17 pika "d" të Ligjit për Vetëqeverisjen Lokale nr. 03/L-040 dt. 20.02.2008, nenit 15 pika "d" e Statutit të Komunës së Prishtinës nr. 110-391 dt. 25.02.2010, Udhëzimit Administrativ të MMPH-së nr. 06/2017 dt. 23.05.2017 për Caktimin e Procedurave për Përgatitjen dhe Shqyrtimin e Kërkesave për Kushte Ndërtimore. Leje Ndërtimore dhe Leje Rrënimi për Kategorinë I-rë dhe të II-të të Ndërtimeve, si dhe në bazë të kërkesës 05 nr. 350/02-79207/19 dt. 04.04.2019 për rihapje të procedurës së lëndës 05 nr. 350/02-0212348/18 dt. 30.08.2018, të pronarëve Arton, Veton, Sylejmon Topanica, Adem Berisha, Ismit Shabani, Sabit Shabani nga Prishtina, me investitor ntp "Albi-Moni" me seli në Podujeve dhe me nr. unik identifikues të biznesit 810428038 dhe me pronar Ismajl Aliu nga Podujeva, për caktimin e kushteve ndërtimore për hartimin e dokumentacionit ndërtimor, për ndërtimin e ndërtesës shumëbanesore dhe afariste- Ndërtesa "2", në lagjen "Tophane", në Prishtinë, Drejtoria e Urbanizmit e Komunës së Prishtinës, në procedurë administrative, me datë 04.11.2019, merr këtë:

## V E N D I M PËR CAKTIMIN E KUSHTEVE NDËRTIMORE

**I. I caktohen kushtet ndërtimore** pronarëve Arton, Veton, Sylejmon Topanica, Adem Berisha, Ismit Shabani, Sabit Shabani nga Prishtina, me investitor ntp "Albi-Moni" me seli në Podujeve dhe me nr. unik identifikues të biznesit 810428038 dhe me pronar Ismajl Aliu nga Podujeva, sipas kërkesës 05 nr. 350/02-79207/19 dt. 04.04.2019 për rihapje të procedurës së lëndës 05 nr. 350/02-0212348/18 dt. 30.08.2018, për hartimin e dokumentacionit ndërtimor/projektit kryesor për ndërtimin e ndërtesës shumëbanesore dhe afariste- Ndërtesa "2", në kuadër të bllokut "T14", të Planit Rregullues "Tophane" dhe PZHU, gjegjësisht në parcelat kadastrale 4601-1, 4602-0, 4603-0, 4604-0, 4608-0, 4609-0, 4610-1 ZK. Prishtinë, dhe pjesë të parcelave kadastrale 4580-0 dhe 4534-0 në pronësi komunale, të trajtuara me këmbim.

**II. Lokacioni** për të cilin caktohen kushtet ndërtimore, sipas dokumenteve të planifikimit hapësinor, përfshihet në kuadër të Planit Rregullues "Tophane", të miratuar me Vendimin e Kuvendit të Komunës së Prishtinës 01 nr. 35-579 dt. 22.11.2005, i ndryshuar me 01 nr. 35-974 dt. 03.11.2008, i dhe "Planit Urban Zhvillimor- PZHU, të miratuar me Vendimin e Kuvendit të Komunës së Prishtinës 01 nr. 035-181427 dt. 24.09.2013. Sipas këtij plani, kjo zonë është e destinuar "ndërtimor-llartë i përzier".

Pronari me Informim nga Plani Rregullues Tophane dhe Plani Zhvillimor Urban PZHU nr. 1235 dt. 16.11.2017, përmes sistemit online, lëshuar nga Drejtoria e Planifikimit Strategjik dhe Zhvillim të Qëndrueshëm e Komunës së Prishtinës, është informuar me kriteret, parametrat urban dhe kushtet e ndërtimit.

**III. Gjendja ekzistuese e lokacionit-** parcelave kadastrale të trajtuara, sipas gjendjes kadastrale, faktike dhe dokumenteve të planifikimit hapësinor, është:

- Numri, sipërfaqja, pronari dhe klasa e kualitetit të parcelës kadastrale, është:
  - 4601-1 ZK. Prishtinë, me  $S=345m^2$ , me pronar Veton Topanica, tokë ndërtimore;
  - 4602-0 ZK. Prishtinë, me  $S=66m^2$ , Sylejmon Topanica, tokë ndërtimore;
  - 4603-0 ZK. Prishtinë, me  $S=101m^2$ , Ismit Shabani, Adem Berisha, tokë ndërtimore;
  - 4604-0 ZK. Prishtinë, me  $S=111m^2$ , Ismit Shabani, Adem Berisha, tokë ndërtimore;
  - 4608-0 ZK. Prishtinë, me  $S=64m^2$ , Ismit Shabani, Adem Berisha, tokë ndërtimore;

- 4609-0 ZK. Prishtinë, me  $S=151m^2$ , Sylejmon Topanica, tokë ndërtimore;
- 4610-1 ZK. Prishtinë, me  $S=303m^2$ , Arton Topanica, tokë ndërtimore;
- Pjesë e parcelës nr. 4580-0 ZK. Prishtinë, me  $S=155m^2$ , P.Sh. Rrugë KK Prishtinë;
- Pjesë e parcelës nr. 4534-0 ZK. Prishtinë, me  $S=51m^2$ , P.Sh. Rrugë KK Prishtinë
- Të drejtat pronësore-juridike për parcelat kadastrale 4601-1, 4602-0, 4603-0, 4604-0, 4608-0, 4609-0, 4610-1 ZK. Prishtinë janë private, në bazë të kopjeve të planit dhe certifikatave të njësisve kadastrale, si dhe parcelat kadastrale 4580-0 dhe 4534-0 ZK. Prishtinë janë pronë shoqërore;
- Në kuadër të katyre parcelave, ekzistojnë ndërtimet si në vijim, për të cilat para aplikimi për leje ndërtimore duhet të kërkohet leja e rrënimin në Drejtori të Urbanizmit:
  - 4608-0 - shtëpia individuale P+1;
  - 4609-0 – shtëpia individuale P+1;
  - 4610-1 – shtëpia individuale P+2;
  - 4601-1 – shtëpia individuale P+0.
- Gjithashtu, në kuadër të parcelave fqinje 4599-0 dhe 4600-0 ZK. Prishtinë, ekziston ndërtesa e banimit në bashkëpronësi- ndërtesa "1", e ndërtuar sipas "Aktvendim" 05-351-25905 dt. 18.08.2012, dhe në kuadër të parcelave kadastrale 4601-2, 4610-2, 4611-0 dhe 4612-0 ZK. Prishtinë, ekziston ndërtesa e banimit në bashkëpronësi- ndërtesa "3", e ndërtuar sipas "Aktvendim" 05-351-30074 dt. 26.11.2012;
- Është tokë urbane, me infrastrukturë: rrugë, ujë, kanalizim, elektrikë, etj.;
- Terreni është kryesisht i rrafshët;
- Qasja ekzistuese në parcelë kadastrale është përmes rrugëve ekzistuese "Mahir Dëmi" dhe "Pjetër Bogdani", gjegjësisht parcelave kadastrale 4580-0 dhe 4534-0 ZK. Prishtinë;
- Në kuadër të perimetrit prej 50m<sup>2</sup> të parcelës kadastrale në fjalë, përfshihen ndërtesa individuale banimore dhe ndërtesa të banimit në bashkëpronësi.

**IV. Kushtet ndërtimore për hartimin e dokumentacionit ndërtimor/projektit kryesor, për rregullimin e hapësirës dhe realizimin- ndërtimin e ndërtesës së banimit, në kuadër të Planit Rregullues Prishtina e Re- Zona Qendër në Prishtinë, bazuar në parametrat urban të planit:**

- Organizimi me qasje në kuadër të parcelës, pozicionimi, gabariti dhe etazhiteti i ndërtesave, në raport me vijën rregulluese dhe atë ndërtimore, distanca e ndërtesave nga kufiri i parcelës, si dhe kushtet tjera për rregullimin e hapësirës, të jenë në tërësi sipas prezantimit grafik të përshkruar në Planin e lokacionit – "Situacioni", bashkëngjitur këtij Vendimi për caktimin e kushteve ndërtimore;
- Pjesa e parcela kadastrale e trajtuara për realizimin e ndërtesave, konkretisht pjesa e parcelës kadastrale e përfshirë- e trajtuar brenda vijës rregulluese, është:
  - 4601-1, me  $S=345m^2$ ;
  - 4602-0, me  $S=66m^2$ ;
  - 4603-0, me  $S=23m^2$ ;
  - 4608-0, me  $S=3m^2$ ;
  - 4609-0, me  $S=91m^2$ ;
  - 4610-1, me  $S=222m^2$ ;
  - 4534-0, me  $S=51m^2$ ;
  - 4580-0, me  $S=155m^2$ ;
 Sipërfaqe totale  $S=956m^2$ .
- Këmbimi i sipërfaqes së parcelave me pronësi komunale 4534-0 dhe 4580-0  $S=51+155=206m^2$ , do të këmbehet me po të njejtën sipërfaqe të pjesëve të parcelave kadastrale jashtë vijës rregulluese.
- Pjesa e parcelave kadastrale të trajtuara për realizimin e ndërtesës, konkretisht pjesa e parcelave kadastrale e përfshirë- e trajtuar jashtë vijës rregulluese, është:
  - 4603-0, me  $S=78m^2$ ;
  - 4604-0, me  $S=94m^2$ ;
  - 4608-0, me  $S=56m^2$ ;



- 4609-0, me  $S=60m^2$ ;

- 4610-1, me  $S=81m^2$ ;

Sipërfaqe totale  $S=369m^2$ .

Pas këmbimit, sipërfaqja e mbetur jasht vijës rregulluese është:

$$S=369-206=163m^2.$$

- Me këto kushte ndërtimore, synohet rregullimi i bllokut, gjegjësisht kompleksit- parcelës ndërtimore në kuadër të Planit Rregullues "Tophane", me 3 ndërtesa shumë banesore dhe afariste, ku 2 prej tyre- ndërtesa "1" dhe "3" janë ndërtuar sipas "Aktvendim" 05-351-25905 dt. 18.08.2012 dhe "Aktvendim" 05-351-30074 dt. 26.11.2012 të cilat ende nuk kanë pranim teknik, si dhe planifikohet të realizohet/ndërtohet ndërtesat shumëbanesore dhe afariste- ndërtesa "2" 2B+P+8 (sipas projekt propozimit);
- Destinimi i shfrytëzimit të ndërtesave të jetë "funktion i përzier- kryesisht banim, afarizëm joshqetësues në përdhësë", si dhe me hapësira përcjellëse si këthina teknike, depo, hapësira garazhuese, etj. (sipas projekt propozimit të prezantuar);
- Koeficienti i shfrytëzimit të parcelës ndërtimore- brenda vijës rregulluese (ISHP), për vendosjen e ndërtesave në bazë- gabarit të përdhësës ose suterrenit, është max. 40% (0.4):  
$$S = 956 \times 0.4 = 382.40m^2$$
- Koeficienti i shfrytëzimit të parcelës ndërtimore për nëntokë (ISHN), për vendosjen e ndërtesave në bazë- gabarit të bodrumit, lejohet max. 60% (0.6):  
$$S = 956 \times 0.6 = 573.60m^2$$
- Në kuadër të kompleksit të parashihen edhe sipërfaqet gjelbëruese, ku koeficienti i shfrytëzimit të parcelës ndërtimore për sipërfaqet gjelbëruese (ISHGJ), me gjelbërim të lartë dhe të ultë, është min. 40%, përjashtimisht kur ndërtohet kulmi me gjelbërim, kjo sipërfaqe-mund të jetë së paku 30%. Sipërfaqja gjelbëruese, duhet të arrihet për kompleksin në tërësi, gjegjësisht edhe për parcelat 4599-0, 4600-0, 4601-2, 4610-2, 4611-0, 4612-0 ZK. Prishtinë të cilat sëbashku kanë  $S=1984m^2$ .  
$$S = (956 + 1984) \times 0.4 = 1176m^2 \text{ ose } S = (956 + 1984) \times 0.3 = 882m^2 \text{ (me kulm të gjelbër)}$$
- Koeficienti i ndërtimit (ISPN) është 4.0. Koeficienti ndërtimor i parcelës kadastrale brenda vijës rregulluese- parcelës ndërtimore, do të llogaritet si në vijim: 100% për etazhet mbi kuotën  $\pm 0.00$ , 50% për etazhet me vëllim mbi 51% mbi tokë- suterren, dhe 0% për etazhet e nëntokës- bodrume, dhe ka sipërfaqe si në vijim:  
$$S = 956m^2 \times 4.0 = 3824m^2$$
- Vendimin 01 nr.400-660 dt. 26.05.2008, të Kryetarit të Komunës së Prishtinës, për kompensimin e pronës private të planifikuar për interes publik aplikohet për sipërfaqet e parcelave jashtë vijës rregulluese deri në 20%. Bazuar në sipërfaqen e pjesëve të parcelave kadastrale të përfshira jashtë vijës rregulluese prej  $S=369m^2$ , si dhe raporti i sipërfaqeve jashtë / brenda vijave rregulluese është,  $S=163 / 956 \times 100 = 17.05\%$ , andaj sipas këtij Vendimi, mund të kompensohet/shpronësohet sipërfaqja prej  $S=163m^2$ , dhe kalkulohet me koeficient ndërtimi 4.0. Pra, sipërfaqja e kompensuar do të jetë:  
$$163 \times 4.0 = 652m^2$$
  
**Sipërfaqe totale:  $3824 + 652 = 4476m^2$ .**
- Qasja në parcelë të jetë përmes rrugës së planifikuar, njëherit edhe ekzistuese, të paraqitur në Planin "Situacioni". Kycja të harmonizohet dhe të përshtatet me profilin e rrugës së planifikuar edhe në kohën kur realizohet ajo;
- Për çdo njësi banimore në kuadër të ndërtesave, pa e cenuar numrin e parkingjeve të ndërtesave ekzistuese, duhet të sigurohet 1 vendparkim, kurse për hapësira afariste, gjegjësisht për çdo  $30m^2$  të neto sipërfaqes së afarizmit (hapësira afariste), të planifikohet 1 vendparkim, në kuadër të ndërtesës. Parkimi i jashtëm mund të planifikohet brenda vijës rregulluese duke mos e tejkaluar kushtin prej 40% për gjelbërim apo 30% nëse ndërtohet kulmi me gjelbërim;

- Kompleksi të organizohet edhe me vendparkime të jashtme, rrugët, shtigjet, trotuarët, terreret sportive, këndet e lodrave për fëmijë, etj
- Në kuadër të parcelës të parashihet hapësira për grumbullimi e mbeturinave;
- Arkitektura/dukja e jashtme (fasada) e ndërtesës dhe materializimi i saj, të jetë me materiale bashkëkohore dhe me masa të efikasitetit të energjisë, dhe t'i përshtatet destinimit të ndërtesës së planifikuar, si dhe karakterit dhe kontekstit të zonës;
- Bazuar në nenin III të Vendimit të Kryetarit të Komunës së Prishtinës 01 nr. 031-185481 dt. 14.08.2015, për shkaqe të shfrytëzimit eficient të energjisë, sipërfaqja që zë shtresa e "termoizolimit", nuk përfshihet në kalkulimin e sipërfaqes së përgjithshme ndërtimore e as në kalkulimin për taksë të lejes ndërtimore;
- Zgjidhja e kulmit duhet të projektohet dhe të ekzekutohet në harmoni me projektin arkitektonik dhe uji i strehëve duhet të derdhet brenda parcelës ndërtimore;
- Aplikimi i të gjithave kushteve dhe kriterëve tjera urbane & arkitektonike të përcaktuar në kriteret & parametrat urban të Plani Rregullues "Prishtina e Re – Zona Qendër".

**V. Ndarja / Parcelimi** i parcelave kadastrale nr. 4603-0, 4604-0, 4608-0, 4609-0 dhe 4610-1 ZK.; Prishtinë, do të bëhet sipas parcelës ndërtimore bazuar në Plani i situacionit – "zgjidhja urbane" dhe manualin e ndarjes së parcelës, punuar nga gjeodeti i licencuar.

Andaj, kjo drejtori jep PËLQIM për ndarjen e parcelave të lartcekura, sipas Planit të situacionit- "zgjidhja urbane" dhe manualit të ndarjes së parcelës, e i cili do të shërbejë si bazë për evidentimin në regjistrin kadastral, të këtyre ndryshimeve.

Procedura e ndarjes të bëhet para aplikimit për leje ndërtimore, në Drejtorinë e Kadastrit të Komunës së Prishtinës, sipas këtyre kushteve ndërtimore dhe me kërkesë të pronarëve dhe investitorit, duke u bazuar në Plani i situacionit- "zgjidhja urbane" dhe manualin e ndarjes së parcelës, i cili është pjesë përbërëse e këtij Vendimi për caktimin e kushteve ndërtimore.

**VI. Këmbimi** i pjesëve të parcelave kadastrale 4534-0 dhe 4580-0 ZK. Prishtinë, me pronësi komunale, me sipërfaqe prej  $51+155=206m^2$ , do të bëhet me po të njejtën sipërfaqe të pjesëve të parcelave 4603-0, 4604-0, 4608-0, 4609-0 dhe 4610-1 ZK. Prishtinë.

Procedura e Këmbimit të bëhet para aplikimit për leje ndërtimore, pas realizimit të pikës V të këtij Vendimi, në Drejtorinë e Pronës të Komunës së Prishtinës, sipas këtyre kushteve ndërtimore dhe me kërkesë të pronarëve/investitorit.

**VII. Kompensimi / shpronësimi** me sipërfaqe ndërtimore i sipërfaqes së mbetur të pjesëve të parcelave kadastrale nr. 4603-0, 4604-0, 4608-0, 4609-0 dhe 4610-1 ZK. Prishtinë, me  $S=163$ , do të bëhet sipas Vendimit 01 nr.400-660 dt. 26.05.2008, të Kryetarit të Komunës së Prishtinës, për kompensimin e pronës private të planifikuar për interes publik aplikohet për sipërfaqet e parcelave jashtë vijës rregulluese deri në 20%. Sipas kalkulimeve në paragrafin IV të këtij Vendimi, parcela ndërtimore është me sipërfaqe prej  $2940m^2$ . Bazuar në Vendimin 01 nr.400-660 dt. 26.05.2008, dhe raportit të sipërfaqeve të parcelës ndërtimore dhe sipërfaqes jashtë vijës rregulluese (sipërfaqja e pronës private të përfshirë në hapësira me interes publik) përcaktuar në përqindje (%) është  $S=163 / 956 \times 100 = 17.05\%$ . Andaj sipas Vendimit të lartcekur, mund të kompensohet me sipërfaqe ndërtimore sipërfaqja prej  $S=163m^2$ . Sipas kalkulimit, sipërfaqja e kompensuar do të jetë  $S=163 \times 4.0 = 652m^2$ .

Drejtoria e Urbanizmit e Komunës së Prishtinës, jep PËLQIM për kompensimin / shpronësimin me sipërfaqe ndërtimore për sipërfaqen e mbetur pas këmbimit për pjesët e parcelave kadastrale nr. 4603-0, 4604-0, 4608-0, 4609-0 dhe 4610-1 ZK. Prishtinë, bazuar në Vendimet e lartcekura. Kjo procedurë e kompensimit me sipërfaqe ndërtimore, do të realizohet bazuar në pëlqimin e konfirmuar në këtë paragraf, i cili do të shërbejë si bazë për arritjen e marrëveshjes definitive, në mes të pronarit të parcelës dhe Komunës së Prishtinës, konkretisht Drejtorisë së Pronës.

Sipërfaqet definitive të shpronësimit / kompensimit me sipërfaqe ndërtimore të trajtohet pas ndarjes dhe barazimit të sipërfaqeve të parcelave kadastrale sipas këtij paragrafi të këtij Vendimi për caktimin e kushteve ndërtimore.

Mos zbatimi i kësaj procedure sipas këtij paragrafi, nga pronari & investitori, për arsye të ndryshme, obligon Drejtorinë e Urbanizmit të Komunës së Prishtinës, të rishikojë sipërfaqet ndërtimore të ndërtesave shumë banesore & afariste, të përcaktuara me këtë vendim për caktimin e kushteve ndërtimore.

Procedura e kompensimit/shpronësimit të bëhet para aplikimit për leje ndërtimore dhe pas realizimit të pikës V të këtij Vendimi.

**VIII. Bashkimi** në një parcelë të vetme i pjesëve të parcelave brenda vijës rregulluese, gjegjësisht 4601-1, 4602-0, 4603-0, 4608-0, 4609-0, 4610-1, 4534-0 dhe 4580-0, si dhe parcelave 4599-0, 4600-0, 4601-2, 4610-2, 4611-0 dhe 4612-0 (sipas marrëveshjeve të vërtetuara tek organet kompetente me LRP. nr. 16709/18 dt. 24.04.2018 dhe LRP. nr. 4037/2019 dt. 13.06.2019) do të bëhet sipas parcelës ndërtimore bazuar në Planin e situacionit – “zgjidhja urbane” dhe manualin e bashkimit të parcelave, punuar nga gjeodeti i licencuar.

Andaj, kjo drejtori jep PËLQIM për bashkimin e parcelave të lartcekura, sipas Planit të situacionit- “zgjidhja urbane”, manualit të bashkimit të parcelave dhe marrëveshjeve të vërtetuara tek organet kompetente me LRP. nr. 16709/18 dt. 24.04.2018 dhe LRP. nr. 4037/2019 dt. 13.06.2019, e i cili do të shërbejë si bazë për evidentimin në regjistrin kadastral, të këtyre ndryshimeve.

Procedura e bashkimit të bëhet para aplikimit për leje ndërtimore dhe pas realizimi të pikës V dhe VI të këtij Vendimi, në Drejtorinë e Kadastrit të Komunës së Prishtinës, sipas këtyre kushteve ndërtimore dhe me kërkesë të pronarëve dhe investitorit.

Pas krijimit të parcelës ndërtimore, mund të aplikoni në këtë Drejtori për rrënimin e ndërtesave ekzistuese të banimit individual, ku ndër të tjera, duhet të prezantoni edhe autorizimin nga pronarët e tokave për kërkesën për rrënim.

**IX. Kycja në infrastrukturë** - marrja e pëlqimeve nga KEDS-i dhe KUR “Prishtina”, bëhet me aplikim nga kjo Drejtori. Për aplikim nevojitet prezantimi i dokumentacionit, me përcaktim të vendeve për kyçe në rrjetet përkatëse, dorëzuar veçantë në CD, me përmbajtje si në vijim:

- Emri (prindi) mbiemri i aplikuesit, numri i identifikimit dhe adresa;
- Informatën mbi lokacionin- adresa e saktë e hapësirës ndërtuese;
- Kopjen e planit dhe certifikatën e njësisë kadastrale;
- Planin e situacionit (dispozita urbanistike pjesë përbërëse e kushteve ndërtimore) dhe pamjen në ortofoto të lokacionit me hapësirën ndërtuese;
- Përshkrimin teknik të objektit (destinimi dhe kapaciteti i nevojshëm për elektrike dhe ujë).

Kycja në infrastrukturë për ngrohje qendrore të bëhet në rrjetin ekzistues, pas sigurimit paraprak të kushteve detale dhe pëlqimit për kyçe nga “Termokos”- Ngrohitorja e Qytetit sh.a. dhe PTK.

**X. Dokumentacioni ndërtimor** - projekti kryesor, të hartohet nga ekipi me përgatitje të lartë profesionale dhe me kualifikime përkatëse për secilën fazë të projektit, duke u bazuar në kushtet ndërtimore të caktuara në pikën IV, projekt propozimin e prezantuar, “Rregulloren mbi normat minimale teknike për ndërtesat e banimit në bashkëpronësi”, të MMPH nr. 03/2016 dt. 04.11.2016, bazuar në UA nr. 33/2007 për kushtet teknike të objekteve ndërtimore për qasjen e personave me aftësi të kufizuara, si dhe normave dhe standardeve tjera për projektim të kësaj kategorie të ndërtesave, të dorëzohet në tre (3) kopje fizike dhe një (1) digjitale, në këtë përmbajtje:

- Lokacionin e parcelës ndërtimore në kuadër të zonës;
- Situacionin - Planin e lokacionit, të gjerë në diametër prej 50m<sup>2</sup>, me ndërtesat ekzistuese dhe të planifikuara, në përpjesë 1:200, 1:500 apo 1:1000;



- Situacionin - Planin e lokacionit 1:200 ose 1:500, me dimensione të shënuara, horizontale dhe vertikale-kuota të lartësisë, relative dhe absolute;
- Situacionin - "zgjidhja urbane" në përpjesë 1:200 ose 1:500, me dimensione të shënuara, horizontale dhe vertikale-kuota të lartësisë me pozicionim të ndërtesave në sistemin koordinativ KosovaREF01, duke përfshirë edhe kuotat vertikale të hyrjeve në përdhese me kuota të shënuara, relative dhe absolute;
- Incizimin gjeodezik të parcelës ndërtimore me rrethinë, si dhe me pozicionim të ndërtesave të projektuara dhe infrastrukturës rrugore, në sistemin koordinativ KOSOVAREF-01;
- Të gjitha bazat, prerjet dhe dukjet e fasadave, në përpjesë 1:50, për ndërtesat e projektuara, duke përfshirë edhe kuotat vertikale të hyrjeve në përdhese dhe etazheve tjera, me kuota të shënuara, relative dhe absolute;
- Përshkrimin teknik me paramasë dhe parallogari të punëve ndërtimore dhe ndërtimore-zejtare;
- Detajet e nevojshme, në përpjesë 1:5, 1:10 apo 1:20 dhe specifikimin e zdrukthëtarisë, me përshkrimin e materialit të dyerve dhe dritareve, në përpjesë 1:50;
- Projektin e organizimit të kompleksit, me rrugë, shtigje, mobiliarin urban, etj;
- Projektin e strukturës së ndërtimit-llogarinë statike, me përshkrim teknik, pozicionimin dhe detaje e nevojshme;
- Projektin e instalimeve elektro-energjetike, me përcaktimin e vendit për kyçe në rrjetin energjetik të qytetit dhe pozicionimin e trafostacionit;
- Projektin e instalimeve të ujësjellësit dhe kanalizimit, me përcaktimin e vendit për kyçe në rrjetin e qytetit;
- Projektin e instalimeve të makinerisë, me përcaktimin e vendit për kyçe në rrjetin e qytetit;
- Elaborati i "Organizmi dhe masat e sigurisë në vend ndërtim", bazuar në Vendimin 01 nr. 035-174324 dt.12.07.2016, e Kryetarit të Komunës së Prishtinës;
- Elaboratin e fizikës ndërtimore dhe atë të mbrojtjes nga zhurma;
- Elaboratin gjeomekanik, në bazë të analizave të terrenit;
- Elaboratin për ndërtimin e kulmit të gjelbër.

**XI. Dokumentacioni ndërtimor për Masat Mbrojtëse nga Zjarri të hartohet nga ekipi me përgatitje të lartë profesionale dhe kualifikim përkatës. Me aplikacionin për leje ndërtimore të dorëzohet dokumentacioni i nevojshëm, në dosje të veçantë, i cili përmes aktit përcjellës, do të procedohet nga kjo drejtori në kompetencë të Drejtorisë së Shërbimeve Publike, Mbrojtjes dhe Shpëtimit të Komunës së Prishtinës, për sigurimin e "Deklaratë" për Masat e mbrojtjes nga zjarri. Dokumentacioni i përgatitur duhet të përmbajë:**

- Planin e mbrojtjes nga zjarri-elaboratin, të hartuar nga kompani apo individ i licencuar;
- Dëshminë mbi pronësinë për parcelën kadastrale/certifikatën e njësisë kadastrale dhe kopjen e planit (kopje);
- Situacionin-planin e lokacionit, të gjerë në diametër prej 50m', me ndërtesa ekzistuese dhe ndërtesat e planifikuara, në përpjesë 1:200, 1:500 apo 1:1000;
- Situacionin-"zgjidhja urbane" në përpjesë 1:200 ose 1:500, me pozicionim të ndërtesave në sistemin koordinativ KosovaREF01, duke përfshi edhe kuotat vertikale të hyrjeve në përdhese, me kuota relative dhe absolute;
- Kushtet ndërtimore, të caktuara nga Drejtoria e Urbanizmit (kopje);
- Certifikatën e regjistrimit të biznesit të investitorit dhe të hartuesit të planit të mbrojtjes nga zjarri.

**XII. Dokumentacioni ndërtimor për Leje Mjedisore Komunale të hartohet nga ekipi me përgatitje të lartë profesionale dhe kualifikim përkatës, dhe aplikimi të bëhet në Drejtorinë e Planifikimit Strategjik**



the zblirant te qendrueshem, jekoheshi me aplikimin per leje ndertimor. Lokumentacioni i pergatitur duhet te përbajë:

- Raporti për Leje Mjedisore Komunale, në tre (3) kopje në formë të shkruar dhe një (1) në formë elektronike;
- Certifikatën për regjistrimin e biznesit;
- Certifikatën e njësisë kadastrale dhe kopjen e planit.

**XIII. Marrëveshja për infrastrukturë** – bazuar në nenin 23 të Ligjit Nr.04/L-110 për Ndërtim dhe në nenin 10 dhe 11 të "Rregullores mbi Takën administrative për dhënie e lejes së ndërtimit dhe Tarifën për rregullimin e infrastrukturës" 01 nr. 434/01-0094474/17 dt. 24.04.2017, obligohet Drejtoria e Investimeve Kapitale dhe Menaxhimit të Kontratave e Komunës së Prishtinës, të vlerësojë një ngarkesë për të rimbursuar koston për krijimin, përmirësimin, zgjerimin apo riparimin e infrastrukturës, dhe të arrijë marrëveshje për infrastrukturë me pronar/investitorin. Me aplikacionin për leje ndërtimor të dorëzohet dokumentacioni i nevojshëm, në dosje të vegante, i cili përmes akteve përfjellohet, do të procedohet, nga kjo Drejtoria, në kompetencë të Drejtorisë së Investimeve Kapitale dhe Menaxhimit të Kontratave të Komunës së Prishtinës, për arrijën e kësaj marrëveshjeje. Dokumentacioni i përgatitur duhet të përbajë:

- Dëshmi në mbi pronësinë për parcelën kadastrale/certifikatën e njësisë kadastrale dhe kopjen e planit (kopje);
- Vendimi për caktimin e kushtet ndërtimor- këtë Vendim, së bashku me situacionin e miratuar, të leshuar nga kjo Drejtoria (kopje);
- Autorizimin për përfundim;
- Kopjen e letërnjoftimit të kërkuar/ve.

**XIV. Paguesa e kompensimit për ndërtimin e destinimit të tokës, në tokë ndërtimor- meqenëse pjesët e parcelat kadastrale 4534-0 dhe 4580-0 me pronësi P. Sh. Rrugë KK Prishtinë, pas këmbimit, kalonjë në pronësi private brenda vijës rregulluese, kërkohet që paraprakisht të bëhet pagesa e kompensimit për ndërtimin e destinimit të tokës në tokë ndërtimor, konform nenit 11, 13 dhe 14 të Ligjit nr. 02/L-26 për Tokën Bujqësore dhe nenit 8, 9 dhe 14 të Udhëzimit Administrativ të MBPZHR Nr. 41/2006, për ndërtimin e destinimit të tokës, që e rregullojnë këtë fushë.**  
Sipërfaqja e tokës, të cilës do të ndërtohet destinimi, do të përcaktohet bazuar në sipërfaqen e parcelës ndërtimor, gjegjësisht 206m<sup>2</sup>, meqenëse pjesa tjetër e sipërfaqeve të parcelave janë tokë ndërtimor, sipas Planit i situacionit – "zgjdhja urbane". Kjo sipërfaqe do të regjistrohet si tokë ndërtimor, në regjistrimin kadastral, pas realizimit të pagesës së kompensimit për ndërtimin e destinimit të tokës bujqësore, andaj, kjo Drejtoria jep PELOQIM për ndërtimin e destinimit të tokës bujqësore, para aplikimit për leje ndërtimor, bazuar në pëlqimin e dhënë në këtë paragraf.

**XV. Paguesa e takës administrative për dhënie e lejes së ndërtimit dhe tarifa për ndikimet nga rritja e densitetit të infrastrukturës, do të realizohet sipas "Rregullores mbi Takën Administrative për Dhënie e Lejes së Ndërtimit dhe Tarifën për Rregullimin e Infrastrukturës" 01 nr. 434/01-0094474/17 dt. 24.04.2017 dhe bazuar në dokumentacionin ndërtimor/projektin, si pjesë përbërëse e kërkesës për leje ndërtimor. Paguesa e takës dhe tarifës, sipas këtij paragrafi, do të realizohet sipas afatit kohor të përcaktuar në paragrafin 4 të nenit 16 të UA të MPPH-së nr. 06/2017 dt. 23.05.2017, pas marrjes së konfirmimit për pagesë.**

**XVI. Vlefshmëria e Vendimit për caktimin e kushteve ndërtimor do të jetë një (1) vit, me mundësi të vazhdimt për një (1) vit tjetër, në rastet kur nuk ka ndërtuar gjendja ekzistuese apo dokumenti i planifikimit hapësinor, dhe me aplikimin para skadimit të afatit të vlefshmërisë.**



## Arsyetim

Pronarët Arton, Veton, Sylejmon Topanica, Adem Berisha, Ismit Shabani, Sabit Shabani nga Prishtina, me investitor ntp "Albi-Moni" me seli në Podujeve dhe me nr. unik identifikues të biznesit 810428038 dhe me pronar Ismajl Aliu nga Podujeva, me kërkesën 05 nr. 350/02-79207/19 dt. 04.04.2019 për rihapje të procedurës së lëndës 05 nr. 350/02-0212348/18 dt. 30.08.2018, kanë kërkuar nga Drejtoria e Urbanizimit e Komunës së Prishtinës, caktimin e kushteve ndërtimore për hartimin e dokumentacionit ndërtimor/projektit kryesor për ndërtimin e ndërtesës shumëbanesore dhe afariste, me etazhitet 2B+P+8, në lokacionin e përshkruar në paragrafin I të dispozitivit të Vendimit për caktimin e kushteve ndërtimore.

Me kërkesë, kërkuessit kanë prezantuar këtë dokumentacion: kopje të vërtetuara të dëshmime mbi pronësinë për parcelat kadastrale 4599-0 me nr. rend. 10388/2019 dt. 29.10.2019, 4600-0 me nr. rend. 10387/2019 dt. 29.10.2019, 4601-1 me lrp. nr. 4311/2019 dt. 28.10.2019, 4601-2 me lrp. nr. 4319/2019 dt. 28.10.2019, 4603-0 me lrp. nr. 4314/2019 dt. 28.10.2019, 4604-0 me lrp. nr. 4313/2019 dt. 28.10.2019, 4608-0 me lrp. nr. 4310/2019 dt. 28.10.2019, 4610-1 me 4312/2019 dt. 28.10.2019, 4610-2 me lrp. nr. 4318/2019 dt. 28.10.2019, 4611-0 me lrp. nr. 4316/2019 dt. 28.10.2019, 4612-0 me lrp. nr. 4317/2019 dt. 28.10.2019, 4602-0 dhe 4609-0 me lrp. nr. 4327/2019 dt. 28.10.2019; Vendim 05 nr. 350/2-0212348/18 dt. 14.12.2018 për refuzimin e kërkesës, të lëshuar nga kjo Drejtoria; kopje të dokumenteve të identifikimit të Ismit Shabani, Sabit Shabani, Adem Berisha, Sylejmon Topanica, Veton Topanica, Arton Topanica, Ismajl Aliu, Selim Neziri, Ismit Shabani, Adem Berisha; "Deklaratë" dt. 25.08.2018, e vërtetuar tek organet kompetente me lrp. nr. 16709/18 dt. 24.08.2018; Deklaratë-pëlqim e vërtetuar tek organet kompetente me lrp. nr. 4037/2019 dt. 13.06.2019; Kontratë mbi ndërtimin e përbashkët të kompleksit afarist-banesor dt. 10.07.2012 me lrp. nr. 4510/2019 dt. 26.06.2019, e lidhur në mes Hajrie Gashi, Vehbija Gashi, Rexhep Gashi, Avn Gashi, Raif Gashi, Nexhat Gashi dhe investitorit ntn "Labi-Com"; "Kontratë për ndërtimin e përbashkët të objektit banesor afarist" lrp. nr. 3155/19 dt. 22.02.2019, e lidhur në mes palëve kontraktuese Ismit Shabani, Sabit Shabani e Adem Berisha në cilësinë e dhënësve të truallit për ndërtim, si dhe investitorit "Ismajl Aliu" B.I. me emër tregtar ntp Albi-Moni, me nr. biznesi 80039603; "Kontratë për ndërtimin e përbashkët të objektit banesor afarist" lrp. nr. 3223/19 dt. 25.02.2019, e lidhur në mes palëve kontraktuese Sylejmon Topanica, Arton Topanica e Veton Topanica në cilësinë e dhënësve të truallit për ndërtim, si dhe investitorit "Ismajl Aliu" B.I. me emër tregtar ntp Albi-Moni, me nr. biznesi 80039603; Vërtetimet mbi obligimet tatimore të Arton Topanica nr. 65474/18 dt. 19.03.2018, Veton Topanica nr. 65465/18 dt. 19.03.2018, Sylejman Topanica 65461/18 dt. 19.03.2018, Adem Berisha nr. 65848/18 dt. 19.03.2019, Ismit Shabani nr. 70876/18 dt. 26.03.2018, Sabit Shabani nr. 70876/18 dt. 26.03.2018, të lëshuara nga Drejtoria e Financave e Komunës së Prishtinës; "Informatë nga Plani Rregullues Tophane dhe PZhU", 1235 dt. 16.11.2017, të lëshuar përmes sistemit online nga Drejtoria e Planifikimit Strategjik dhe Zhvillimit të Qëndrueshëm e Komunës së Prishtinës; Projektin Ideor të ndërtesës, dhe zgjidhjen urbane të kompleksit të bashkuar; Inçizimin gjeodezik për parcelat kadastrale; Propozimin për ndarje të parcelave kadastrale, këmbim, si dhe bashkim të parcelave në një parcelë të vetme, të punuar nga gjeodeti Enis Hoda me nr. licence 172; Foto të lokacionit.

Kërkesa 05 nr. 350/02-0212348/18 dt. 30.08.2018, me Vendimin 05 nr. 350/02-0212348/18 dt. 14.12.2018, është refuzuar për shkak të mosplotësisht të dokumentacionit sipas shkresës zyrtare 05-350/02-0212348/18 dt. 15.11.2018, gjegjësisht i është kërkuar: "Parcelat kadastrale nr. 4601-1, 4602-0, 4609-0, 4604, 4603-0 dhe 4608-0 Zona Kadastrale Prishtinë, brenda vijës ndërtimore rregulluese të bllokut urban "T14", kanë sipërfaqe prej 739m<sup>2</sup>. Sipas kriterëve dhe parametrave urbane të Planit Rregullues "Tophane" dhe "Vendimit për plotësimin e mënyrës së realizimit të planit rregullues të lagjes "Tophane" në Prishtinë, 01nr.35-374 dt. 03.04.2008. si dhe Informimit nga Plani Rregullues "Tophane" – PZhU, me referencë nr. 1235 dt. 16.11.2017, të lëshuar nga Drejtoria e Planifikimit Strategjik dhe Zhvillimit të Qëndrueshëm, për parcelat kadastrale (brenda vijës



rregullues/ndërtimore) me sipërfaqe 300-1000m<sup>2</sup>; koeficienti i ndërtimit është 2.5, kurse me PZHU koeficienti i ndërtimit është 3.0-4.0. Bazuar në Përgjigje në kërkesë për interpretim nr. A-306/15 dt. 18.11.2015 të MMPH-së dhe e-mailit zyrtar të dërguar nga ish Drejtori i Drejtorisë së Urbanizmit, në rastet kur ka mospërputhje në mes të Planeve Rregulluese Urbane dhe Planit Zhvillimor Urban, aprovohet indeksi i ndërtimit, i cili është në kuadër të vlerave të PZHU-së, në rastin konkret vlera më epërafërt me indeksin e ndërtimit të PZHU-së është vlera minimale e saj, dmth 3.0. Prandaj, kjo Drejtori, me shkresën "Informim & plotësim dokumentacioni" 05-350/02-0212348/18 dt. 15.11.2018, ka kërkuar nga kërkuessit, që të plotësojnë dokumentacionin me: "Zgjidhje Urbane"- projektin konceptual, me llogaritjet përkatëse në harmoni me atë që u tha më lartë."

Me kërkesën për rihapje të procedurës 05 nr. 350/02-79207/19 dt. 04.04.2019, është propozuar që të futen në zgjidhje e pjesët e parcelave me pronësi komunale që shtrihen brenda vijës rregulluese/ndërtimore. E cila sipërfaqe, brenda vijës rregulluese, arrinë sipërfaqej prej 956m<sup>2</sup>. Bazuar në kriteret dhe parametrat urbane të Planit Rregullues "Tophane" dhe "Vendimit për plotësimin e mënyrës së realizimit të planit rregullues të lagjes "Tophane" në Prishtinë, 01nr.35-374 dt. 03.04.2008, sipërfaqet e parcelave brenda vijës rregulluese/ndërtimore mbi 1000m<sup>2</sup>, kanë koeficientin e ndërtimit 4.0. Sipërfaqja e parcelave brenda vijës rregulluese/ndërtimore të trajtuara me këtë Vendim prej 956m<sup>2</sup>, bazuar në pikën c në pjesën përfundimtare të "Vendimit për plotësimin e mënyrës së realizimit të planit rregullues të lagjes "Tophane" në Prishtinë, 01nr.35-374 dt. 03.04.2008, kjo sipërfaqe rumbullakohet në 1000m<sup>2</sup>, dhe zbatohen kriteret e parapara me shkronjën d, gjegjësisht merr koeficientin 4.0.

Pas shqyrtimit të kësaj kërkesë, Drejtoria e Urbanizmit, bazuar në nenin 13 pika 1.2 të UA të MMPH-së nr. 06/2017 dt. 23.05.2017, ka vendosur njoftimin publik në lokacion me datë 04.07.2019. Ky njoftim publik, sipas rregullativës ligjore në fuqi, ka qëndruar pesëmbëdhjetë (15) ditë në lokacionin në fjalë, gjegjësisht deri më datë 18.07.2019.

Me dt. 12.07.2019, përmes emailit zyrtar, Drejtoria e Urbanizmit ka pranuar koment nga pronarët e parcelës kadastrale 4605-0 ZK. Prishtinë, gjegjësisht kanë kërkuar që të përfshihen në zgjidhje urbane. Me dt. 11.09.2019, në zyrat e Drejtorisë së Urbanizmit të Komunës së Prishtinës, është zhvilluar takim në mes zyrtarëve të kësaj Drejtorie dhe pronarëve të parcelave, për mundësinë e përfshirjes edhe të parcelave 4605-0, 4606-0 dhe 4607-0 ZK. Prishtinë, ku diskutabile janë pjesët që përfshihen në blloqet tjera të planit, për të cilin është përpiluar edhe procesverbal 05 nr. 350/02-79207/19/1 dt. 11.09.2019, ku palët kanë deklaruar: "Për shkak të parcelës së vogël, kërkojmë që të përfshihemi në total në këtë zgjidhje urbane. Në të kundërtën, nuk kemi mundësi të ndahemi në dy blloqe. Ju lutemi, që ta mundësoni përfshirjen complete të parcelave në këtë zgjidhje urbane...". Ndërkaq, ky Organ, mbeti ta shqyrtojë këtë kërkesë në grup- kolegjiun.

Me dt. 28.10.2019, grupit- kolegjiun i prezantohet rasti, për të cilin përpilohet procesverbal 05 nr. 350/02-79207/19 dt. 28.10.2019, gjegjësisht temë shqyrtimi ishte: "Përderisa një pjesë e parcelave të propozuara për përfshirje në këtë zgjidhje urbane, shtrihen në blloqet tjera, si dhe disa pjesë tjera shtrihen në hapësirë të destinuar për shfrytëzim publik, gjegjësisht rrugë, duke marr për bazë kërkesën/ankesën e shkruar në procesverbal 05 nr. 350/02-79207/19/1 dt. 11.09.2019, me të cilën kërkohet që në këtë zgjidhje urbane të përfshihen edhe pjesë e parcelave kadastrale të cilat shtrihen në blloqet tjera, përveç pjesëve që shtrihen në rrugë të planifikuar të cilat do të kompensohen sipas Vendimit 01 nr. 400-660 dt. 26.05.2008 të Kryetarit të Komunës së Prishtinës, a kemi të drejtë ligjore që edhe për pjesët që shtrihen në blloqet tjera të shfrytëzojmë të drejtën e ndërtimit në këtë zgjidhje urbane?". Grupi- kolegjiun jep këtë mendim: "Duke marr parasysh që në pjesët e këtyre parcelave që shtrihen në blloqet tjera, lejohet ndërtimi, si dhe bartja e të drejtës së ndërtimit nga një bllok, ku lejohet ndërtimi, në një bllok tjetër, vijmë deri të mbingarkimi i densitetit të bllokut ku transferohet, si në rastin konkret. Pra, nuk lejohet". Me këtë procesverbal, grupi-kolegjiun konstaton se nuk kemi bazë ligjore që e drejta e ndërtimit nga një bllok ku lejohet ndërtimi, të transferohet në një bllok tjetër.

Për këtë, palët janë njoftuar përmes emailit zyrtar të dt. 28.10.2019, gjegjësisht janë njoftuar se: "...pjesët e parcelave që shtrihen në blloqet T13 dhe T7 të Planit Rregullues "Tophane", përdorimi është e destinuar për ndërtim në këto blloqe, është e pamundur që e drejta e ndërtimit të shfrytëzohet në blloqun T14, për arsye se nuk ka bazë ligjore. Të drejtën e Ndërtimit për këto parcela, ju duhet ta shfrytëzoni brenda katër blloqeve ku shtrihen parcelat e juaja."

Për rregullimin e parcelës ndërtimore, gjegjësisht rregullimin e kompleksit, është vlerësuar se ndërtesa "2" duhet të vendoset në fasadat anësore të ndërtesës "1" dhe "3" të ndërtuara sipas "Aktvendim" 05-351-25905 dt. 18.08.2012 dhe "Aktvendim" 05-351-30074 dt. 26.11.2012. Kjo për arrihtë sa më të mirë të dukjes së ndërtesës dhe harmonizim me ndërtesat përreth, në aspektin urban-arkitektonik, si dhe formësimin e gjelbërimit për kompleksin në tërësi. Për të realizuar këtë, është propozuar bashkimi i parcelave kadastrale si në pikën VIII të këtij Vendimi, për të cilën janë prezantuar edhe marrëveshjet e vërtetuara tek organet kompetente me LRP. nr. 16709/18 dt. 24.04.2018 dhe LRP. nr. 4037/2019 dt. 13.06.2019. Aktvendimi 05-351-25905 dt. 18.08.2012 dhe Aktvendimi 05-351-30074 dt. 26.11.2012, mbeten në fuqi, me që sipas këtyre Aktvendimeve, janë trajtuar vetëm parcelat 4599-0, 4600-0, 4601-2, 4610-2, 4611-0 dhe 4612-0 ZK. Prishtinë, të cilat parcela nuk trajtohen me këto Kushte Ndërtimore, por vetëm bëhet bashkimi i tyre në një të njësi të vetme.

Sipërfaqja prej 50m<sup>2</sup> që shtrihet brenda vijës ndërtimore/rregulluese, në pronësi komunale e cila do të këmbëhet, në pjesën lindore të kompleksit, gjegjësisht para parcelës 4598-0 ZK. Prishtinë në të cilën ndodhet ndërtesa ekzistuese e banimit në bashkëpronësi, në bazë të incizimit gjeodezik të punuar nga gjeodeti i licencuar dhe gjendjes faktike në terren, konstatohet se ka mbetur pa shfrytëzim, dhe se qasja në parcelën 4598-0 dhe në ndërtesën që ndodhet në këtë parcelë, nuk bëhet përmes kësaj pjese të propozuar për këmbim. Si dhe për zbatimin/implementimin e rrugëve- zgjerimin e rrugëve, propozohet që të këmbëhet me pronë private. Kjo pjesë do të vazhdojë të ketë destinimin e shfrytëzimit aktual- shtigje për këmbësorë. Për këtë, investitori, ka dhënë deklaratë përmes procesverbalit 05-350/02-79207/19 dt. 01.11.2019, ku deklaron: "Unë, Ismajl Aliu, pronar i biznesit investues "Albi-Moni" me nr. të certifikatës së regjistrimit të biznesit 80039603 dhe me nr. unik identifikues 810428038, me vetëdije të plotë dhe me vullnet të lirë, deklaroj se sipërfaqja prej 50m<sup>2</sup>, e cila është në pronësi të komunës, dhe e cila do të këmbëhet me pronë private, që shtrihet brenda vijës rregulluese nga analindore e kompleksit, gjegjësisht para parcelës 4598-0 ZK. Prishtinë, ku ekziston ndërtesa e banimit në bashkëpronësi, do të shfrytëzohet vetëm për rregullimin e bllokut- parcelës ndërtimore dhe se nuk pretendoj që të pozicionoj ndërtesën e as të bllokoj qasjen në ndërtesën ekzistuese, pra destinimin e shfrytëzimit mbetet i njëjtë me atë aktual".

Sipas mendimit profesional nga faza e komunikacionit, të dt. 01.10.2019, kyçja për automjete në rrugë të planifikuar të paraparë me këtë zgjidhje urbane për objektin 2 me etazhitet 2B+P+8, në lagjen Tophane, Prishtinë, mund të pranohet si e tillë, marr parasysh shmangien e kyçjes në raport me udhëkryqet e rrugëve të planifikuara, dhe hapësirën e kësaj zgjidhje. Në fazat e ardhshme të projektimit dhe realizimit të ndërtesës banesore me afarizëm për rampa dhe vend parkime, duhet të aplikohen kriteret sipas "Rregullores për Normat Teknike për Ndërtesat e Banimit në Bashkëpronësi", dhe të arrihen kushtet e shikueshmërisë horizontale dhe vertikale në lokacionin e kyçjes. Gjerësia e rrugëve kaluese me qarkullim dy kahor përgjatë hapësirave të vend parkimeve të jashtme dhe të brendshme në garazha, duhet të jete minimum 5.5m. Ndryshime në rrugë të planifikuara sa i përket regjimit të trafikut me qëllim të favorizimit të ndërtesave banimore afariste nuk duhet të ketë. Kyçja duhet të harmonizohet dhe të përshtatet me profilin e rrugës së planifikuar edhe në kohën kur realizohet ajo.

Bazuar në konstatimet e më sipërme, rregullativën ligjore në fuqi, konkretisht nenin 18 të Ligjit për Ndërtim nr. 04/L-110 dt. 31.05.2012, nenin 21 të Ligjit për Planifikim Hapësinor nr. 04/L-174 dt. 31.07.2013, nenin 7 dhe 8 të UA të MMPH-së nr. 06/2017 dt. 23.05.2017 "për Përcaktimin e Procedurave për Përgatitjen dhe Shqyrtimin e Kërkesave për Kushte Ndërtimore, Leje Ndërtimore dhe

Leje Rrënim për Kategorinë e I-rë dhe II të të ndërtimeve", Drejtoria e Urbanizmit ka konstatuar se kërkuesi ka prezantuar të gjithë dokumentacionin e nevojshëm, dhe se projekti ideor i prezantuar, është në harmoni me destinimin dhe kriteret tjera të Planit Rregullues "Tophane" dhe PZHJ, si dhe në harmoni me rrethinën, andaj konstatohet se janë plotësuar të gjitha kriteret e parapara ligjore për caktimin e këtyre kushteve ndërtimore.

Nga sa u cek më lartë, u vendos si në dispozitiv të Vendimit për caktimin e kushteve ndërtimore.

**Shtojcë:** Plani i lokacionit - "Situacioni"; "Situacioni i parcelave me vijën ndërtimore dhe rregulluese nga Plani Rregullues në sistemin koordinativ Kosovare'01" të punuar nga kjo Drejtori; si dhe "Propozim për ndarje, këmbim dhe bashkim të parcelave kadastrale" të punuar nga gjeodeti i licencuar.

**Udhëzim juridik:** Pala e pakënaqur me këtë Vendim, me ankesë mund t'j drejtohet kësaj Drejtorie brenda afatit prej 30 ditësh, duke llogaritur nga dita e marrjes në dorëzim të këtij Vendimi. Bazuar në vlerësimin nga kjo Drejtori, ankesa do të shqyrtohet apo do të përcillet te organi epror- MMPH.

**Ky Vendim u shtyp në 4 (katër) kopje identike fizike dhe i dërgohet:** Kërkuetit/ve; kësaj Drejtorie; Qendrës për Shërbim me Qytetarë; dhe në dosje të lëndës.

**Kopje elektronike i dërgohet:** Drejtorisë së Planifikimit Strategjik dhe Zhvillimit të Qëndrueshëm; dhe Drejtorisë së Kadastrit.

**DREJTORIA E URBANIZMIT E KOMUNËS SË PRISHTINËS**  
**05 NR. 350/02-79207/19 DT. 04.11.2019**

Zyrtari:  
Arbër Hamidi



u.d. Udhëheqëse e Sektorit:  
Mimoza Berisha Prestreshi







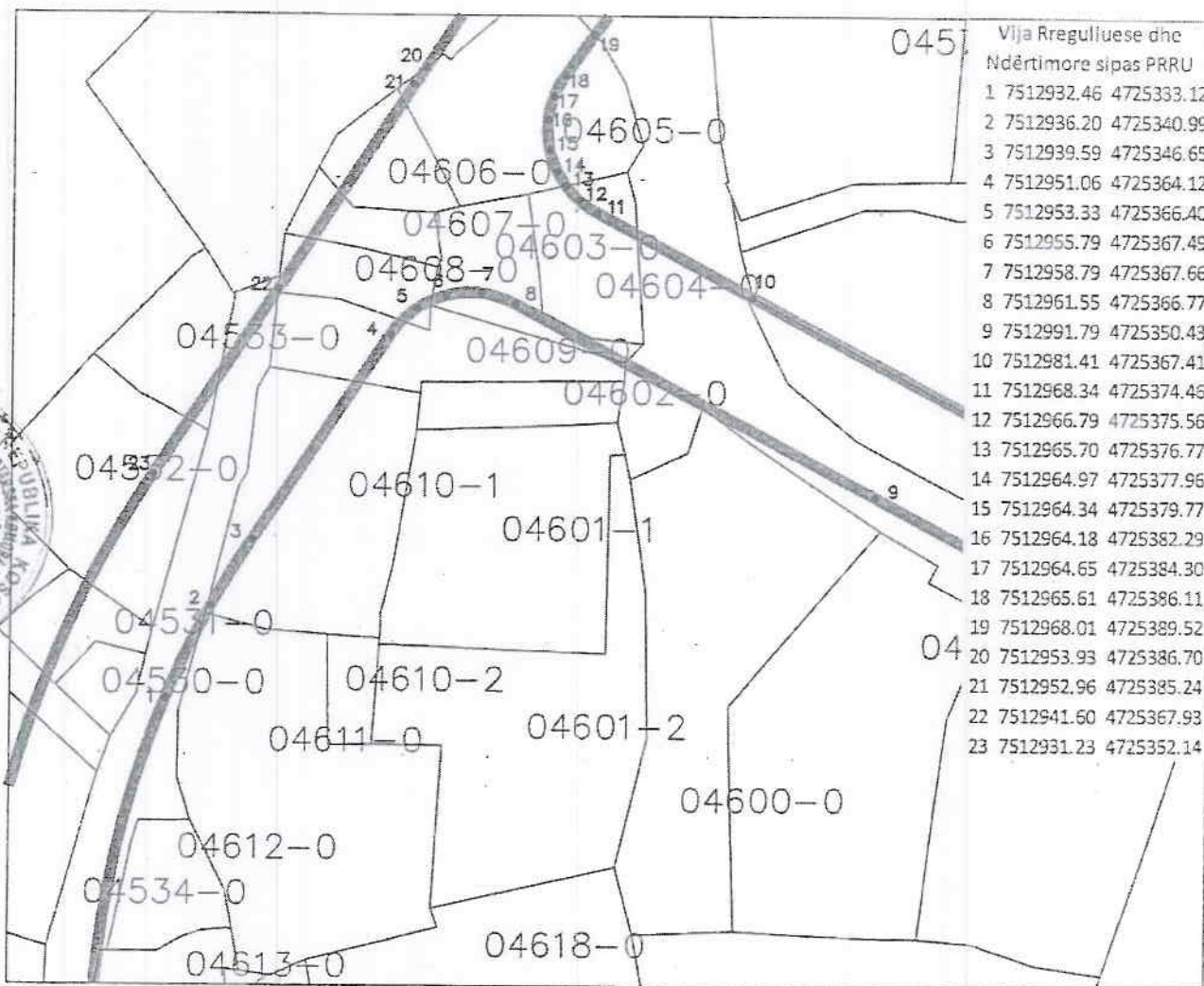
Republika e Kosovës  
 Republika Kosova - Republic Of Kosovo

Komuna e Prishtinës  
 Opština Pristina - Municipality Of Prishtina





DREJTORIA E URBANIZMIT

SITUACIONI I PARCELAVE ME VIJEN NDERTIMORE DHE  
 RREGULLUESE NGA PLANI RREGULLUES NE SISTEMIN  
 KOORDINATIV KOSOVAREF01

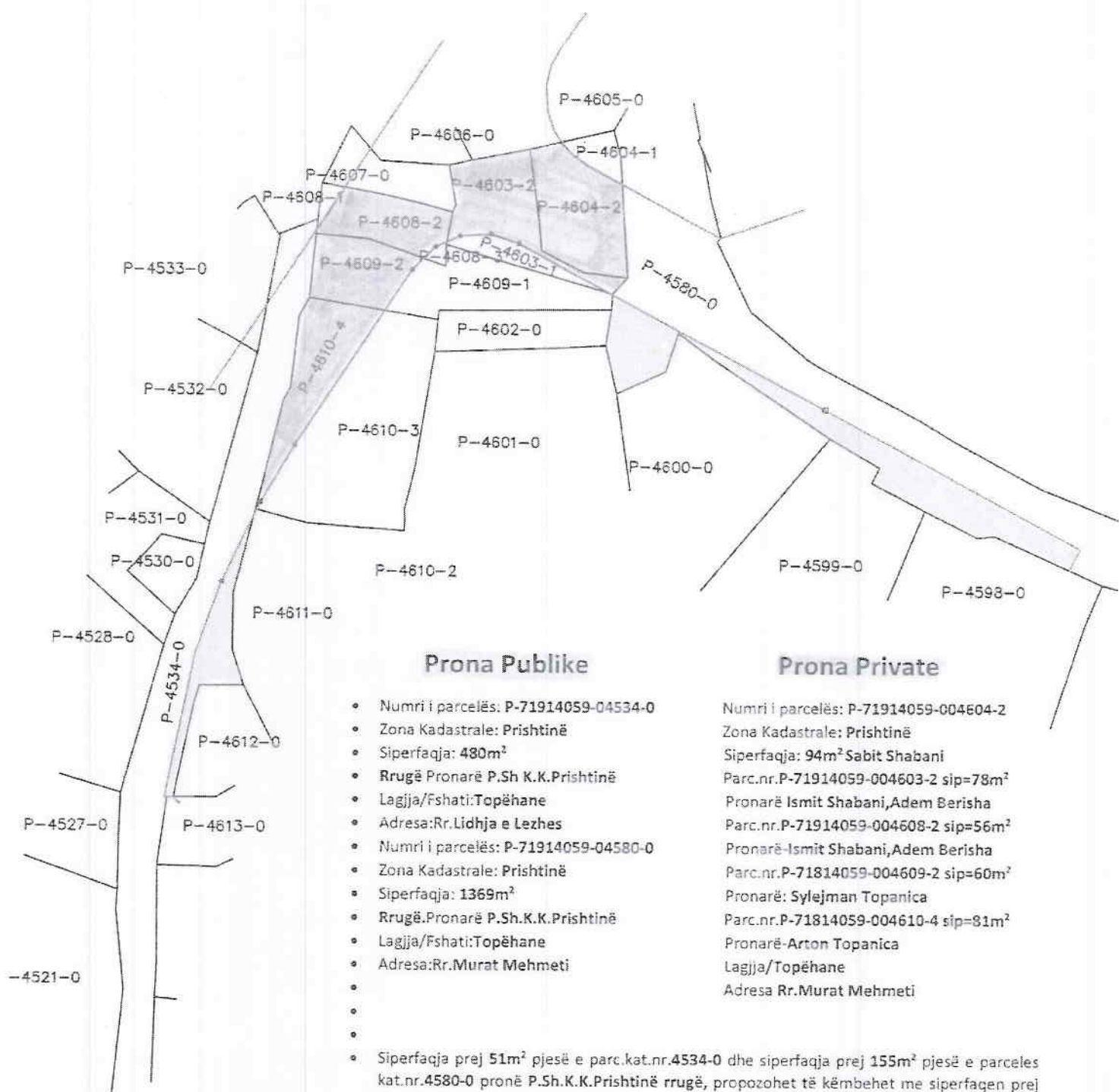


Punoi:  
 Kushtrim Domaneku

Legjenda:

-  Vija Rregulluese dhe Ndërtimore sipas PRRU
-  Parcelat Kadastrale

Prishtinë: 21.10.2019



### Prona Publike

- Numri i parcelës: P-71914059-04534-0
- Zona Kadastrale: Prishtinë
- Siperfaqja: 480m<sup>2</sup>
- Rrugë Pronarë P.Sh K.K.Prishtinë
- Lagjja/Fshati:Topëhane
- Adresa:Rr.Lidhja e Lezhes
- Numri i parcelës: P-71914059-04580-0
- Zona Kadastrale: Prishtinë
- Siperfaqja: 1369m<sup>2</sup>
- Rrugë.Pronarë P.Sh.K.K.Prishtinë
- Lagjja/Fshati:Topëhane
- Adresa:Rr.Murat Mehmeti
- 
- 
- 

• Siperfaqja prej 51m<sup>2</sup> pjesë e parc.kat.nr.4534-0 dhe siperfaqja prej 155m<sup>2</sup> pjesë e parces kat.nr.4580-0 pronë P.Sh.K.K.Prishtinë rrugë, propozohet të këmbehet me siperfaqen prej 206m<sup>2</sup> pjesë e parcelave katastrale nr.4604-2,4603-2,4608-2 dhe 4610-4 të gjitha në zonen katastrale Prishtinë.

### Prona Private

- Numri i parcelës: P-71914059-004604-2
- Zona Kadastrale: Prishtinë
- Siperfaqja: 94m<sup>2</sup> Sabit Shabani
- Parc.nr.P-71914059-004603-2 sip=78m<sup>2</sup>
- Pronarë Ismit Shabani, Adem Berisha
- Parc.nr.P-71914059-004608-2 sip=56m<sup>2</sup>
- Pronarë Ismit Shabani, Adem Berisha
- Parc.nr.P-71814059-004609-2 sip=60m<sup>2</sup>
- Pronarë: Sylejman Topanica
- Parc.nr.P-71814059-004610-4 sip=81m<sup>2</sup>
- Pronarë- Arton Topanica
- Lagjja/Topëhane
- Adresa Rr.Murat Mehmeti

Prishtinë  
20.01.2020

Punoi:  
Jakup Dobratiaqi







# Republika e Kosovës

Republika Kosovo-Republic of Kosovo

Qeveria - Vlada - Government

MINISTRIA E MJEJESIT DHE PLANIFIKIMIT BAFËSINOR / MINISTARSTVO SREDINE I PROSTORNOG PLANIRANJA / MINISTRY OF ENVIRONMENT AND SPATIAL PLANNING  
AGJENCIA KADASTRALE E KOSOVËS / KATASTRARSKA AGENCIJA KOSOVA / KOSOVO CADASTRAL AGENCY



## CERTIFIKATË / CERTIFIKAT / CERTIFICATE

NJËSIA KADASTRALE / KATASTRARSKA JEDINICA / CADASTRAL UNIT : P-71914059-04609-2

Nmri i lëndës / Broj Predmet / Case Referent Number: 11-942/03-0311287/19

Data dhe koha e lëshimit / Datum i vreme izdavanja / Date and time of submission: 24.12.2019 - 12:43

Komuna / Opština / Municipality: Prishtinë / Priština / Prishtinë

Zona kadastrale / Katastrarska Zona / Cadastral Zone: PRISHTINË / PRIŠTINA / PRISHTINË

Zyra Kadastrale Komunale / Opštinska Katastrarska Kancelarija / Municipal Cadastral Office: Prishtinë / Priština / Prishtinë

### A. TË DHËNAT PËR NJËSINË KADASTRALE / PODACI O KATASTRARSKOJ JEDINICI / CADASTRAL UNIT DATA

Nmri i njësise kadastrale Broj katastrarske jedinice Cad. Unit. No.	Lloji i njësise Vrsta jedinice Unit Type	Lloji i pronës Vrsta imovine Property Type	Zona U/R G/S U/R	Sipërfaqja Površina Area (m <sup>2</sup> )	Pershkrim Opis Description	Krijuar më datën Uradjeno na dan Created On	Azhuruar Ažurirano Updated
P-71914059-04609-2	PARCELE / PARCELA / PARCEL	Pronë private / Privatna imovina / Privately owned Land	Urban	60	kontr.shitbl..vr.nr.350/2009 dt.19.05.2009 akt.vj.d.k.gj.011 nr.95/22102 dt.25.09.2009 R.F.P.277/2019	20.12.2019	

### A.1 ADRESA E NJËSISË KADASTRALE / ADRESA KATASTRARSKJE JEDINICE / CADASTRAL UNIT ADDRESS

Vendbanimi - adresa Prebivaliste - adresa Resident - address	Kodi Postal Poštanski Kod Postal Code	Hollësitë e adresës Pojedinosti adrese Address Details	Krijuar më datën Uradjeno na dan Created On	Azhuruar Ažurirano Updated
PIETER BOGDANI/PIETER BOGDANI		PIETER BOGDANI	20.12.2019	





A.2. LLOJI I SHPËRVEZIMIT / VRSTA KORISCENJA / TYPE OF USE

Numri Broti Number	Lloji i shpërveimit të parcesë Vrsta koriscenja parcele Parcel Type Of Use	Shtypëzimi aktual i parcesë Trenutno koriscenje parcele Parcel Current Use	Kantiteti i klasës Kvantiitet klase Quantity Class	Sipërfaqja Povërshja Area (m <sup>2</sup> ) (m <sup>2</sup> )
1	Tokë Nukleimnore/Gradjevnisko zemljište/Construction land	Oborr/Dvorësiqe/Back Yard		27
2	Tokë Ndërtimnore/Gradjevniska zemljište/Construction land	Shtëpi/ Ndërtese/Kuca -Zgrada/House-Building		33

B. PRONARI/POSEDUESI - VLASNIK/DRŽALAC - OWNEK/POSSESSOR

Të drejtat Prava Rights	Emri Ime Name	Nr. personal Licent broj ID. No.	Vendbanimi Prebivalište Resident	Kodi postar Poštanski kod Postal code	Hollësitë e adresës Populdnosti adrese Address details	Pjesa e pronës Dioe imovine Share quota	Peshkrimi Opis Description	Azhuruar Azurirano Updated
Poseidim individual / Individuealna Drazvina / single possessor	TOPANICA SYLLEJMON (SADIK)	2006978267	PRISHTINE / PRISHTINA / PRISHTINE /		SOKOL DORROSHI	1/1	konf.shihet. v. nr. 3501/2009 dt 19.05.2009 akti i dk. E1-011 nr. 952/2102 dt 25.09.2009	20.12.2019





Republika e Kosovës

Republika Kosova-Republic of Kosovo  
Qeveria -Vlada-Government

Ministria e Mjedisit dhe Planifikimit Hapësinor /Ministarsvo Sredine i Prostornog Planiranja/Ministry of Environment and Spatial Planning  
AGJENCIA KADASTRALE E KOSOVËS/ KATASTRARSKA AGENCIJA KOSOVA/ KOSOVA CADASTRAL AGENCY

KOPJA E PLANIT / KOPIJA PLANA / COPY PLAN

Zyra Kadastrale Komunale/ Opštinska Katastarska Kancelarija /Municipal Cadastral Office : PRISHTINË  
Zona Kadastrale / Katastarska Zona / Cadastral Zone: Prishtinë

Njësia/Jedinica/Unit	Tipi/Vrsta/Type	Sipërfaqja/Povšina/Area m2
P-71914059-04609-2	Parcelë / Parcela / Parcel	60,0



Shkalla/Razmera/Scale: 1:500

Punoi/Obradio/Created:  
Data/ Data/Date: 24.12.2019  
Koha/ Vreme/ Time: 12:54.22  
Nënshkrimi/Potpis/Siganture:  
Shënim/Beleška/Note:

Aprovci/Usvojio/Aproved: Drejtori/Direktor/Director

Nënshkrimi/Potpis/Siganture:





REPUBLIKA E KOSOVES  
NOTER  
RAMADAN BUNJAKU  
PRISHTINE

Nr. rend. 12517/2019.-----

**VERTETIMI I KOPJES NGA ORIGJINALI**-----

Unë Ramadan Bunjaku, Noter në Prishtinë, Rr. "Agim Ramadani" Hyrja 192 Kati I,  
Banesa nr.IV, me kërkesë të:-----

*ISMAJL ALIU* lindur me 01 Janar 1969 vendlindja Dobratin dhe me vendbanim në  
Podujevë, shtetas i Republikës së Kosovës, me aftësi të plotë civilo juridike për të  
vepruar, identitetin e të cilit e konstatova në bazë të letërnjoftimit ID0728310 numer  
personal 2000606297 lëshuar me dt.21.04.2017 nga MPB Kosovë.-----

V ë r t e t o j se kopja e dokumentit bashkangjitur perputhet ne çdo aspekt me  
dokumentin e percaktuar si origjinal nga pala i cili ka dy fletë dhe tre faqe.-----


Fotokopjimi sipas Ligjit është bërë në Zyrën time, ndersa origjinali ndodhet tek pala.---

Në mbështetje të nenit 47, pika 1.dhe 2, të Ligjit nr. 06/L-010 "Për Noterinë", të  
njejtin e vëretoj. Tarifa noteriale. 1+18 TVSH Euro për faqe, është paguar konform  
nenit 27 të UA, Nr.02/2012, mbi Tarifat e përkohshme noteriale. -----

Prishtinë .24.12.2019 (Njëzet e katër Dhjetor Dymijë e Nëntëmbëdhjetë).-----

Noter:

Ramadan Bunjaku





Republika e Kosovës  
Republic of Kosovo  
Qeveria - Vlada - Government

MINISTRIA E MËDITË DHE PLANIFIKIMIT HAPËSINOR / MINISTARSTVO SREDINE I PROSTORNOG PLANIRANJA / MINISTRY OF ENVIRONMENT AND SPATIAL PLANNING  
AGJENCIA KADASTRALE E KOSOVËS / KATASTARSKA AGENCIJA KOSOVA / KOSOVO CADASTRAL AGENCY



CERTIFIKATË / CERTIFIKAT / CERTIFICATE

NJËSIA KADASTRALE / KATASTARSKA JEDINICA / CADASTRAL UNIT : P-71914059-04608-2

Numri i lëndës / Broj Predmet / Case Referent Number: 11-942/03-0311287/19  
Data dhe koha e kështimit / Datum i vrenje izdavanja / Date and time of submission: 24.12.2019 - 12:41  
Komuna / Opština / Municipality: Prishtinë / Prishtina / Prishtinë  
Zona kadastrale / Katastarska Zona / Cadastral Zone: PRISHTINË / PRISTINA / PRISHTINË  
Zyra Kadastrale Komune / Opštinska Katastarska Kancelarija / Municipal Cadastral Office: Prishtinë / Prishtina / Prishtinë

A. TË DHËNAT PËR NJËSINË KADASTRALE / PODACI O KATASTARSKOJ JEDINICI / CADASTRAL UNIT DATA

Numri i njësisë kadastrale Broj katastarske jedinice Cadastral Unit No.	Lloji i njësisë Vrsta jedinice Unit Type	Lloji i pronës Vrsta imovine Property Type	Zona U/R G/S E/R	Sipërfaqja Površina Area (m <sup>2</sup> )	Pershkrim Opis Description	Krijuar më datën Uradjeno na dan Created On	Azhuruar Ažurirano Updated
P-71914059-04608-2	PARCELE / PARCELA / PARCEL	Prone private / Privatna imovina / Privately owned Land	Urban	56	aktiv:trashigje, l.nr.462/2008 dt.28.01.2009 kontr.shihet v.nr.7515/2010 dt.24.09.2010aktiv: i.d.k.gj.011 m.952/32 dt.20.01.2012 aktiv: i.d.k.gj.011 m.952/1415 dt.02.08.2010, R.F.P.278/2019	20.12.2019	

A.1 ADRESA E NJËSISË KADASTRALE / ADRESA KATASTARSKE JEDINICE / CADASTRAL UNIT ADDRESS

Vendbanimi - adresa Prebivalište - adresa Resident address	Kodi Postal Poštanski Kod Postal Code	Hollësihtë e adresës Pojednostni adresa Address Details	Krijuar më datën Uradjeno na dan Created On	Azhuruar Ažurirano Updated
KALITAZ RAMADANI/KALITAZ RAMADANI/KALITAZ RAMADANI		KALITAZ RAMADANI	20.12.2019	

**A.2 LLOJI I SHFRYTËZIMIT / VRSTA KORISCENJA / TYPE OF USE**

Numri Broj Number	Lloji i shfrytëzimit të parcelës Vrsta koriscenja parcelle Parcel Type Of Use	Shtyrëzhmi aktual i parcelës Trenutno koriscenje parcelle Parcel Current Use	Kualiteti i klasës Kvalitet klase Quality Class	Sipërfaqja (m <sup>2</sup> ) Površina Area
1	Tokë Ndërtimore/Gradjevnisko zemljište/Construction land	Shëpi Ndërtese/Kuca-Zgrada/House-Building		16
2	Tokë Ndërtimore/Gradjevnisko zemljište/Construction land	Oborr/Dvorište/Back Yard		40

**B. PRONARI/POSEDUESI - VLASNIK/DRŽALAC - OWNER/POSSESSOR**

Të drejtat Prava Rights	Emri Ime Name	Nr. personal Licent broj ID. No.	Vendbanimi Prebivalište Resident	Kodi posttal Poštanski kod Postal code	Hollësitë e adresës Pojednostoi adrese Address details	Pjesa e pronës Dio inovine Share quota	Pershkrimi Opis Description	Azhuruar Azurirano Updated
Bashkë Posedim / SuDrzavina / co-possessor	<b>SHABANI ISMIT (AVDI)</b>	1064445500	SHIPASHNICË E POSHIME / SHIPASHNICË E POSHIME / SHIPASHNICË E POSHIME /			1/2	aktv.trashig.Cnr.462/2008 dt.28.01.2009 kontr.shitbl.vr.nr.7515/2010 dt.24.09.2010/aktv.i.d.k.gj.011 nr.952/32 dt.20.01.2012 aktv.i.d.k.gj.011 nr.952/1415 dt.02.08.2010	23.12.2019
Bashkë Posedim / SuDrzavina / co-possessor	<b>BERISHA ADEM (SHABAN)</b>	1004377075	PRISHITINË / PRISHTINA / PRISHTINË /			1/2	aktv.trashig.Cnr.462/2008 dt.28.01.2009 kontr.shitbl.vr.nr.7515/2010 dt.24.09.2010/aktv.i.d.k.gj.011 nr.952/32 dt.20.01.2012 aktv.i.d.k.gj.011 nr.952/1415 dt.02.08.2010	23.12.2019





# Republika e Kosovës

Republika Kosova-Republic of Kosova

Qeveria -Vlada-Government

Ministria e Mjedisit dhe Planifikimit Hapësinor /Ministarstvo Sredine i Prostornog Planiranja/Ministry of Environment and Spatial Planning

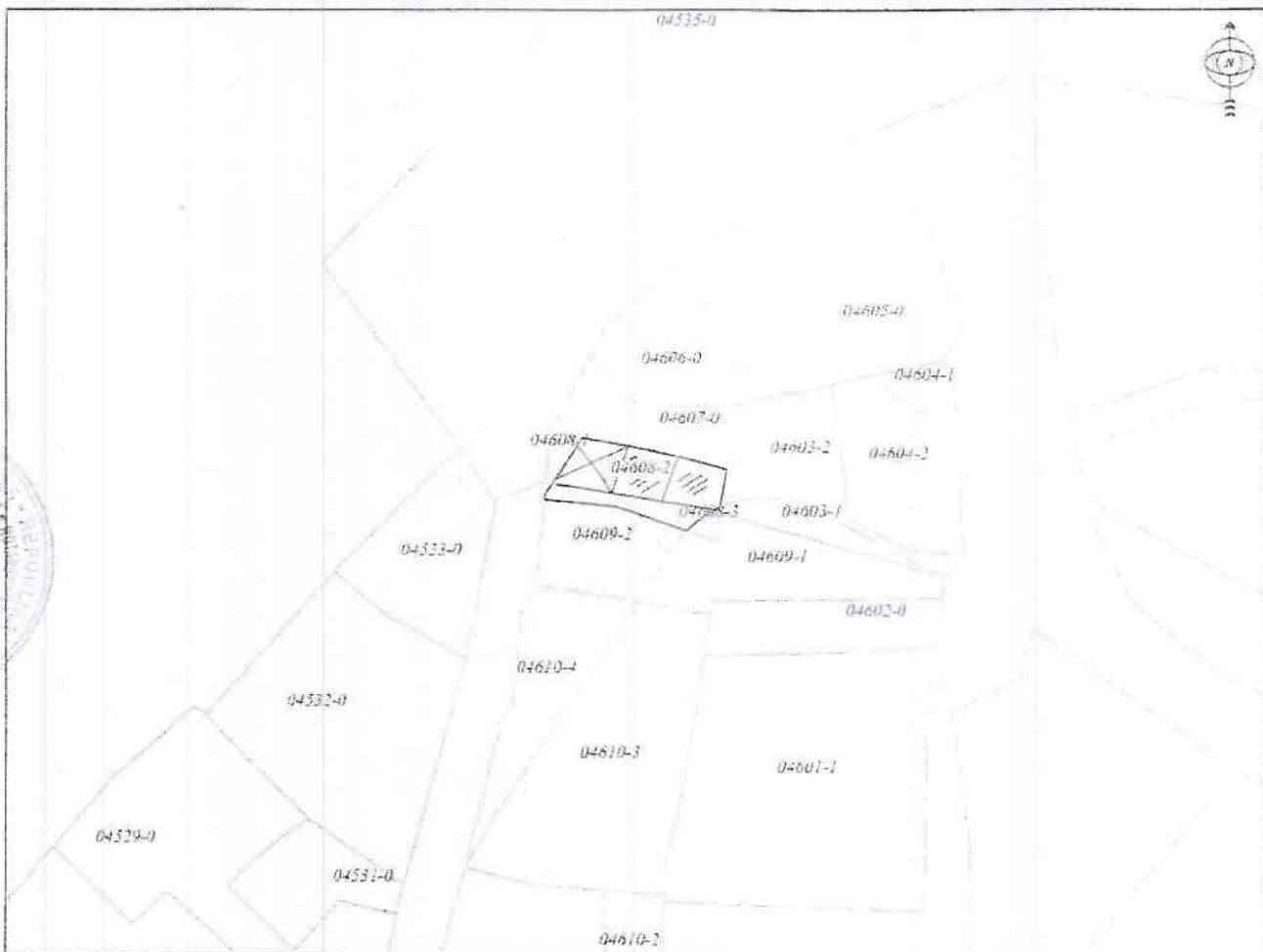
AGJENCIA KADASTRALE E KOSOVËS/ KATASTARSKA AGENCIJA KOSOVA/ KOSOVA CADASTRAL AGENCY

## KOPJA E PLANIT / KOPIJA PLANA / COPY PLAN

Zyra Kadastrale Komunale/ Opštinska Katastarska Kancelarija /Municipal Cadastral Office : PRISHTINE

Zona Kadastrale / Katastarska Zona / Cadastral Zone: Prishtinë

Njësia/Jedinica/Unit	Tipi/Vrsta/Type	Sipërfaqja/Površina/Area m <sup>2</sup>
P-71914059-04608-2	Parceël / Parcela / Parcel	56,0



Shkalla/Razmera/Scale: 1:500

Punci/Obradio/Created:

Data/ Data/Date: 24.12.2019


Koha/ Vreme/ Time: 01:12:10

Nënshkrimi/Potpis/Siganture:

Shënim/Beleška/Note:

Aprovoit/Usvojio/Approved: Drejtori/Direktor/Director

Nënshkrimi/Potpis/Siganture:





REPUBLIKA E KOSOVES  
NOTER  
RAMADAN BUNJAKU  
PRISHTINE

Nr. rend. 12512/2019.-----

**VERTETIM I KOPJES NGA ORIGJINALI**-----

Unë Ramadan Bunjaku, Noter në Prishtinë, Rr. "Agim Ramadani" Hyrja 192 Kati I,  
Banesa nr.IV, me kërkesë të:-----

ISMAJL ALIU lindur me 01 Janar 1969 vendlindja Dobratin dhe me vendbanim në  
Podujevë, shtetas i Republikës së Kosovës, me aftësi të plotë civilo juridike për të  
vepruar, identitetin e të cilit e konstatova në bazë të letërnjoftimit ID0728310 numer  
personal 2000606297 lëshuar me dt.21.04.2017 nga MPB Kosovë.-----

**V ë r t e t o j** se kopja e dokumentit bashkangjitur perputhet ne çdo aspekt me  
dokumentin e percaktuar si origjinal nga pala i cili ka dy fletë dhe tre faqe.-----

Fotokopjimi sipas Ligjit është bërë në Zyrën time, ndersa origjinali ndodhet tek pala.---

Në mbështetje të nenit 47, pika 1.dhe 2, të Ligjit nr. 06/L-010 "Për Noterinë", të  
njejtin e vëretoj. Tarifa noteriale. 1+18 TVSH Euro për faqe, është paguar konform  
nenit 27 të UA, Nr.02/2012, mbi Tarifat e përkohshme noteriale. -----

Prishtinë .24.12.2019 (Njëzet e katër Dhjetor Dymijë e Nëntëmbëdhjetë).-----





Republika e Kosovës  
Republica Kosova - Republic of Kosovo  
Qeveria - Vlada - Government

MINISTRIA E MEDITIMIT HAPËSINOR / MINISTARSTVO SREDINE I PROSTORNOG PLANIRANJA / MINISTRY OF ENVIRONMENT AND SPATIAL PLANNING  
AGJENCIA KADASTRALE E KOSOVËS / KATASTARSKA AGENCIJA KOSOVA / KOSOVO CADASTRAL AGENCY



CERTIFIKATË / CERTIFIKAT / CERTIFICATE

NJËSIA KADASTRALE / KATASTARSKA JEDINICA / CADASTRAL UNIT : P-71914059-04603-2

Numri i lëndës / Broj Predmet / Case Referent Number: 11-942/03-0311287/19	Data dhe koha e kështimit / Datum i vreme Izdavanja / Date and time of submission: 24.12.2019 - 12:42
Komuna / Opština / Municipality: PRISHTINË / PRISTINA / PRISHTINE	Zona kadastrale / Katastarska Zona / Cadastral Zone: PRISHTINË / PRISTINA / PRISHTINE
Zyra Kadastrale Komune / Opštinska Katastarska Kancelarija / Municipal Cadastral Office: Prishtinë / Prishtina / Prishtinë	

A. TË DHËNAT PËR NJËSINË KADASTRALE / PODACI O KATASTARSKOJ JEDINICI / CADASTRAL UNIT DATA

Numri i njësisë kadastrale Broj katastarske jedinice Cadastral Unit No.	Lloji i njësisë Vista Jedinice Unit Type	Lloji i pronës Vista Imovine Property Type	Zona UIR GIS UIR	Sipërfaqja Površina Area (m <sup>2</sup> )	Përshkrim Opis Description	Krijuar në datën Urađeno na dan Created On	Azhuruar Ažurirano Updated
P-71914059-04603-2	PARCELE / PARCELA / PARCEL	Private / Privata / Privately owned Land	Urban	78	aktiv: ushig 229/2008 dt.28.01.2009 kom. shihet s/nr 7515/2010 dt.24.09.2010aktiv.1 d.k.gj.011 nr.952/32 dt.20.01.2012 aktiv.1 d.k.gj.011 nr.952/1416 dt.02.08.2010, R.E.P.278/2019	20.12.2019	

A.1 ADRESA E NJËSISË KADASTRALE / ADRESA KATASTARSKE JEDINICE / CADASTRAL UNIT ADDRESS

Vendbanimi - adresa Prehvatnište - adresa Resident - address	Kodi Postal Poštanski kod Postal Code	Hodfentë e adresës Pojednostni adrese Address Details	Krijuar në datën Urađeno na dan Created On	Azhuruar Ažurirano Updated
PIETËR BOGDANI/PIETËR BOGDANI/PIETËR BOGDANI		PIETËR BOGDANI	20.12.2019	



**A.2 LLOJIT SHFRYTËZIMIT / VRSTA KORISCENJA / TYPE OF USE**

Numri Broj Number	Lloji i shfrytëzimit të parcelës Vrsta koriscenja parcelle Parcel Type Of Use	Shfrytëzimi aktual i parcelës Trenutno koriscenje parcelle Parcel Current Use	Kualiteti i llojit Kvalitet klase Quality Class	Sipërfaqja (m <sup>2</sup> ) Površina Area
1	Tokë Ndërtimore/Građevinsko zemljište/Construction land	Ohorr/Dvoriste/BackYard		46
2	Tokë Ndërtimore/Građevinsko zemljište/Construction land	Shëpjetë/Ndërtues/Kuca-Zgreda/House-Building		32

**B. PRONARI/POSEDEUESI - VLASNIK/DRŽALAC - OWNER/POSSESSOR**

Të drejtat Prava Rights	Emri Ime Name	Nr. personal Licent broj ID. No.	Vendbanimi Prebivaliste Resident	Kodi postar Poštanski kod Postal code	Hollësitë e adresës Pojednostoi adrese Address details	Pjesa e pronës Dio imovine Share quota	Pershkrimi Opis Description	Azhuruar Azurirano Updated
Bashkë Posedim / SuDrzavina / co-possessor	<b>SHABANI ISMIT (AVDI)</b>	1004445500	SHIPASHNICË E POSHTIME / SHIPASHNICË E POSHTIME / SHIPASHNICË E POSHTIME /			1/2	aktv.trashig.229/2008 dt.28.01.2009 kontr.shtetit vt nr.7515/2010 dt.24.09.2010aktv.i d.k.gj.011 nr.952/32 dt.20.01.2012 aktv.i d.k.gj.011 nr.952/1416 dt.02.08.2010	23.12.2019
Bashkë Posedim / SuDrzavina / co-possessor	<b>BERISHA ADEM (SHABAN)</b>	1004377075	PRISHTINË / PRISHTINA / PRISHTINË /			1/2	aktv.trashig.229/2008 dt.28.01.2009 kontr.shtetit vt nr.7515/2010 dt.24.09.2010aktv.i d.k.gj.011 nr.952/32 dt.20.01.2012 aktv.i d.k.gj.011 nr.952/1416 dt.02.08.2010	23.12.2019





# Republika e Kosovës

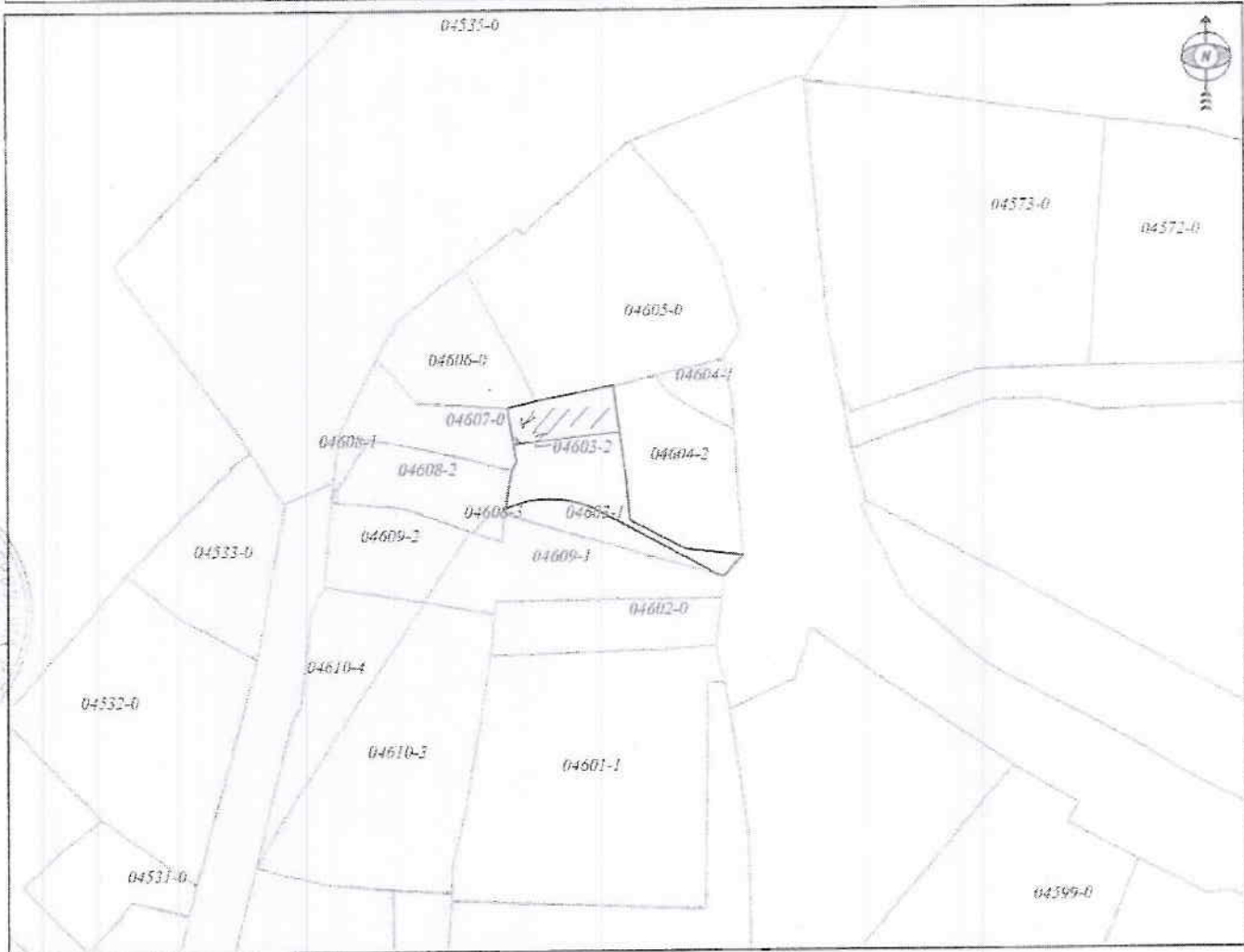
Republika Kosova-Republic of Kosovo  
Qeveria -Vlada-Government

Ministria e Mjedisit dhe Planifikimit Hapësinor /Ministarstvo Sredine i Prostornog Planiranja/Ministry of Environment and Spatial Planning  
AGJENCIA KADASTRALE E KOSOVËS/ KATASTARSKA AGENCIJA KOSOVA/ KOSOVA CADASTRAL AGENCY

## KOPJA E PLANIT / KOPIJA PLANA / COPY PLAN

Zyra Kadastrale Komunale/ Opštinska Katastarska Kancelarija /Municipal Cadastral Office : PRISHTINË  
Zona Kadastrale / Katastarska Zona / Cadastral Zone: Prishtinë

Njësia/Jedinica/Unit	Tipi/Vrsta/Type	Sipërfaqja/Povšina/Area m <sup>2</sup>
P-71914059-04603-2	Parcelë / Parcela / Parcel	78,0



Shkalla/Razmera/Scale: 1:500

Punoi/Obradio/Created:

Data/ Data/Date: 24.12.2019


Koha/ Vreme/ Time: 12:58:40

Nënshkrimi/Potpis/Siganture:

Shënim/Beleška/Note:

Aprovoui/Usvoji/Aproved: Drejtori/Direktor/Director

Nënshkrimi/Potpis/Siganture:





REPUBLIKA E KOSOVES  
NOTER  
RAMADAN BUNJAKU  
PRISHTINE

Nr. rend. 12520/2019.-----

**VERTETIMI KOPJES NGA ORIGJINALI**-----

Unë Ramadan Bunjaku, Noter në Prishtinë, Rr. "Agim Ramadani" Hyrja 192 Kati I,  
Banesa nr.IV, me kërkesë të:-----

**ISMAJL ALIU** lindur me 01 Janar 1969 vendlindja Dobratin dhe me vendbanim në  
Podujevë, shtetas i Republikës së Kosovës, me aftësi të plotë civilo juridike për të  
vepruar, identitetin e të cilit e konstatova në bazë të letërnjoftimit ID0728310 numer  
personal 2000606297 lëshuar me dt.21.04.2017 nga MPB Kosovë.-----

**Vërtetoj** se kopja e dokumentit bashkangjitur perputhet ne çdo aspekt me  
dokumentin e percaktuar si origjinal nga pala i cili ka dy fletë dhe tre faqe.-----

Fotokopjimi sipas Ligjit është bërë në Zyrën time, ndersa origjinali ndodhet tek pala.---

Në mbështetje të nenit 47, pika 1.dhe 2, të Ligjit nr. 06/L-010 "Për Noterinë", të  
njejtin e vëretoj. Tarifa noteriale: 1+18 TVSH Euro për faqe, është paguar konform  
nenit 27 të UA, Nr.02/2012, mbi Tarifat e përkohshme noteriale. -----

Prishtinë .24.12.2019 (Njëzet e katër Dhjetor Dymijë e Nëntëmbëdhjetë).-----

Noter:  
Ramadan Bunjaku





Republika e Kosovës  
Republika Kosovo-Republic of Kosovo  
Qeveria - Vlada - Government

MINISTRIA E MEDITIMIT DHE PLANIFIKIMIT HAPËSINOR /MINISTARSTVO SREDINE I PROSTORNOG PLANIRANJA/MINISTRY OF ENVIRONMENT AND SPATIAL PLANNING  
AGJENCIA E KADASTRALE E KOSOVËS / KATASTARSKA AGENCIJA KOSOVA / KOSOVO CADASTRAL AGENCY



CERTIFIKATË / CERTIFIKAT / CERTIFICATE

NJËSIA KADASTRALE / KATASTARSKA JEDINICA / CADASTRAL UNIT : P-71914059-04610-4

Numeri i lëndës / Broj Predmet / Case Referent Number: 11-942/03-0311287/19  
Data dhe koha e lëshimit / Datum i vreme izdavanja / Date and time of submission: 24.12.2019 - 12:42  
Komuna / Opština / Municipality: Prishtinë / Priština / Prishtine  
Zona kadastrale / Katastarska Zona / Cadastral Zone: PRISHTINË / PRISTINA / PRISHTINE  
Zyra Kadastrale Komune / Opštinska Katastarska Kancelarija / Municipal Cadastral Office: Prishtinë / Priština / Prishtine

A. TË DHËNAT PËR NJËSINË KADASTRALE / PODACI O KATASTARSKOJ JEDINICI / CADASTRAL UNIT DATA

Numeri i njësisë kadastrale Broj katastarske jedinice Cad. Unit. No.	Lloji i njësisë Vrsta jedinice Unit Type	Lloji i pronës Vrsta imovine Property Type	Zona U/R G/S U/R	Sipërfaqja Površina Area (m <sup>2</sup> )	Përshkrim Opis Description	Krijuar më datën Uradjeno na dan Created On	Azhuruar Azurirano Updated
P-71914059-04610-4	PARCELE / PARCELA / PARCEL.	Private / Privatna Land	Urban	81	REGJULET PAKNOQ.227/2009, R.E.P.275/2019	20.12.2019	

A.1 ADRESA E NJËSISË KADASTRALE / ADRESA KATASTARSKE JEDINICE / CADASTRAL UNIT ADDRESS

Vendbanimi - adresë Prebivalište - adresa Resident - address	Kodi Postal Poštanski Kod Postal Code	Hollësitë e adresës Pojachuviti adrese Address Details	Krijuar më datën Uradjeno na dan Created On	Azhuruar Azurirano Updated
KATIAZ RAMADANI/KATIAZ RAMADANI/KATIAZ RAMADANI		KATIAZ RAMADANI	20.12.2019	

**A.2 LLOJI I SHFRYTËZIMIT / VRSTA KORISÇENJA / TYPE OF USE**

Numri Broj Number	Lloji i shfrytëzimit të parcelës Vrsta korisçenja parcelle Parcel Type Of Use	Shtyryezimi aktual i parcelës Trenitno korisçenje parcelle Parcel Current Use	Kualiteti i klasës Kvalitet klase Quality Class	Sipërfaqja (m <sup>2</sup> ) Površina Area
1	Tokë Ndërtimore/Gradjevinsko zemljište/Construction land	Oborr/Dvoritje/BackYard		54
2	Tokë Ndërtimore/Gradjevinsko zemljište/Construction land	Shënpj-Ndërtese/Kuca-Zgrada/House-Building		27

**B. PRONARI/POSEDEUESI - VLASNIK/DRŽALAC - OWNER/POSSESSOR**

Të drejtat Prava Rights	Emri Ime Name	Nr. personal Licni broj ID. No.	Vendbanimi Prebivaliste Resident	Kodi postar Poštanski kod Postal code	Hollësi të adresës Pojednostoi adrese Address details	Pjesa e pronës Deo imovine Share quota	Pershkrimi Opis Description	Azhuruar Azurirano Updated
Posedim individual / Individualna Dizašina / single possessor	TOPANICA ARTON	KCID1920808	PRISHTINE / PRISHTINA / PRISHTINE /			1/1	REGJ.FLET.PARAQ.227/2009	20.12.2019





Republika e Kosovës

Republika Kosova-Republic of Kosovo

Qeveria -Vlada-Government

Ministria e Mjedisit dhe Planifikimit Hapësinor /Ministarstvo Sredine i Prostornog Planiranja/Ministry of Environment and Spatial Planning

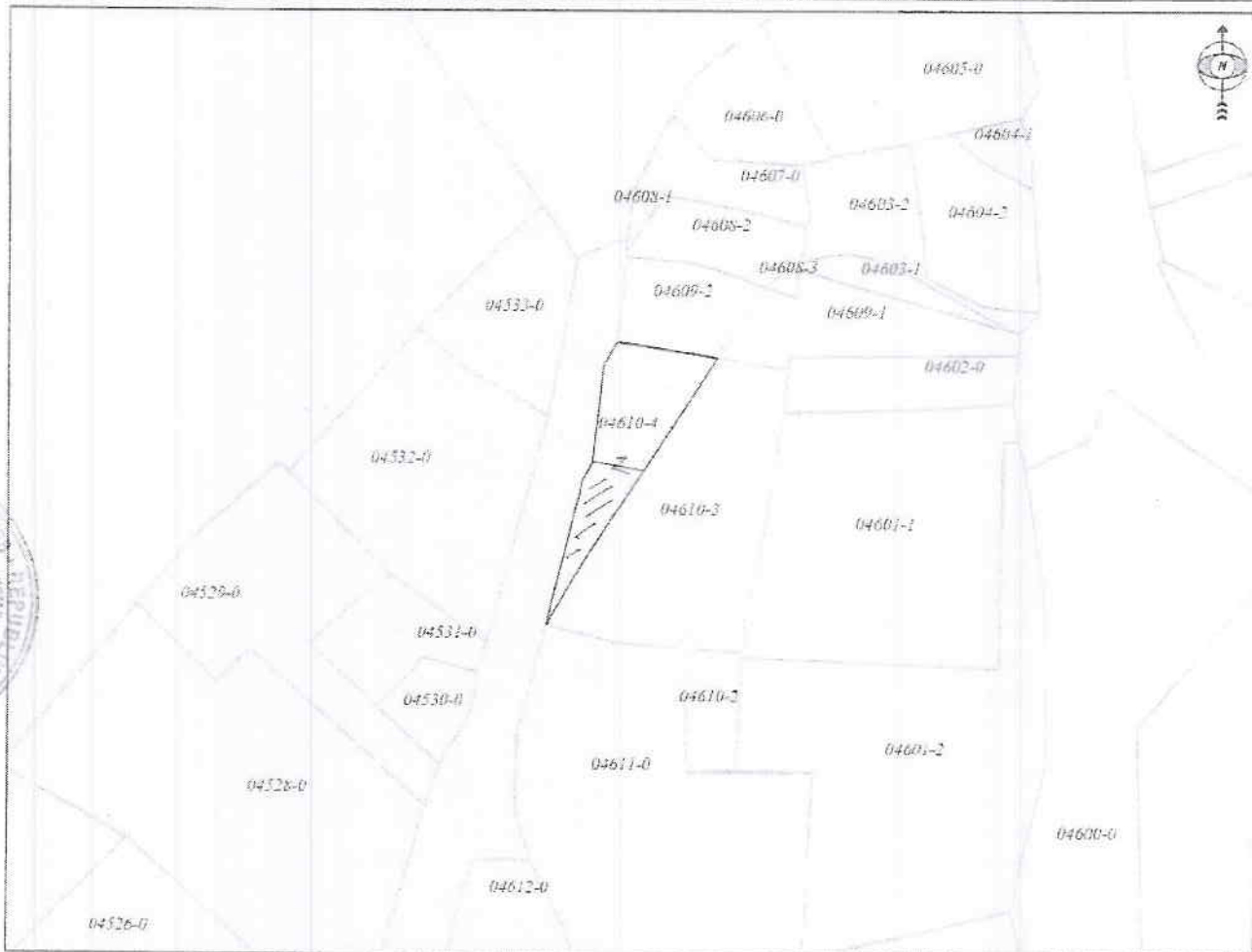
AGJENCIA KADASTRALE E KOSOVËS/ KATASTARSKA AGENCIJA KOSOVA/ KOSOVA CADASTRAL AGENCY

KOPJA E PLANIT / KOPIJA PLANA / COPY PLAN

Zyra Kadastrale Komunale/ Opštinska Katastarska Kancelarija /Municipal Cadastral Office : PRISHTINË

Zona Kadastrale / Katastarska Zona / Cadastral Zone: Prishtinë

Njësia/Jedinica/Unit	Tipi/Vrsta/Type	Sipërfaqja/Povšina/Area m2
P-71914059-04610-4	Parcelë / Parcela / Parcel	81,0



Shkalla/Razmera/Scale: 1:500

Punoi/Obradio/Created:

Data/ Data/Date: 24.12.2019


Koha/ Vreme/ Time: 01:07:22

Nënshkrimi/Potpis/Siganture:

Shënim/Beleška/Note:

Aprovoi/Usvojio/Approved: Drejtori/Direktor/Director

Nënshkrimi/Potpis/Siganture:





REPUBLIKA E KOSOVES  
NOTER  
RAMADAN BUNJAKU  
PRISHTINE

Nr. rend. 12515/2019.-----

**VERTETIM I KOPJES NGA ORIGJINALI**-----

Unë Ramadan Bunjaku, Noter në Prishtinë, Rr. "Agim Ramadani" Hyrja 192 Kati I,  
Banesa nr.IV, me kërkesë të:-----

ISMAJL ALIU lindur me 01 Janar 1969 vendlindja Dobratin dhe me vendbanim në  
Podujevë, shtetas i Republikës së Kosovës, me aftësi të plotë civilo juridike për të  
vepruar, identitetin e të cilit e konstatova në bazë të letërnjoftimit ID0728310 numer  
personal 2000606297 lëshuar me dt.21.04.2017 nga MPB Kosovë.-----

**V ë r t e t o j** se kopja e dokumentit bashkangjitur perputhet ne çdo aspekt me  
dokumentin e percaktuar si origjinal nga pala i cili ka dy fletë dhe tre faqe.-----

Fotokopjimi sipas Ligjit është bërë në Zyrën time, ndersa origjinali ndodhet tek pala.---

Në mbështetje të nenit 47, pika 1 dhe 2, të Ligjit nr. 06/L-010 "Për Noterinë", të  
njejtin e vëretoj. Tarifa noteriale, 1+18 TVSH Euro për faqe, është paguar konform  
nenit 27 të UA, Nr.02/2012, mb. Tarifat e perkohshme noteriale. -----

Prishtinë .24.12.2019 (Njëzet e katër Dhjetor Dymijë e Nëntëmbëdhjetë).-----

Noter:  
Ramadan Bunjaku





## Republika e Kosovës

Republika Kosova-Republic of Kosovo  
Qeveria - Vlada - Government

MINISTRIA E MJEDISIT DHE PLANIFIKIMIT / MINISTARSTVO SREDINE I PROSTORNOG PLANIRANJA / MINISTRY OF ENVIRONMENT AND SPATIAL PLANNING  
AGJENCIA KADASTRALE E KOSOVËS / KATASTARSKA AGENCIJA KOSOVA / KOSOVO CADASTRAL AGENCY

### CERTIFIKATË / CERTIFIKAT / CERTIFICATE

#### NJËSIA KADASTRALE / KATASTARSKA JEDINICA / CADASTRAL UNIT : P-71914059-04604-2

Numri i lëndës / Broj Predmet / Case Referent Number:  
Data dhe koha e lëshimit / Datum i vreme izdavanja / Date and time of submission:  
Komuna / Opština / Municipality:  
Zona kadastrale / Katastarska Zona / Cadastral Zone:  
Zyra Kadastrale Komune / Opštinska Katastarska Kancelarija / Municipal Cadastral Office: Prishtinë / Prishtina / Prishtinë

011-942/03-00114876/20  
22.01.2020 - 11:27  
Prishtinë / Prishtina / Prishtinë  
PRISHTINË / PRISHTINA / PRISHTINË

#### A. TË DHËNAT PËR NJËSINË KADASTRALE / PODACI O KATASTARSKOJ JEDINICI / CADASTRAL UNIT DATA

Numri i njësisë kadastrale Broj katastarske jedinice Cad. Unit. No.	Lloji i njësisë Vrsta Jedinice Unit Type	Lloji i pronësisë Vrsta Imovine Property Type	Zona U/R G/S U/R	Sipërfaqja Površina Area (m <sup>2</sup> )	Përshkrim Opis Description	Krijuar më datën Uradjeno na dan Created On	Azhuruar Azurirano Updated
P-71914059-04604-2	PARCELË / PARCELA / PARCEL	Pronë private / Privatna Imovina / Privately owned Land	Urbani	94	0057-83 kontr.shihl.vr.m.866/2007 dt.30.01.2007 aktiv.i.d.k.gj.011 m.952/312 dt.08.02.2007 R.F.P.276/2019	20.12.2019	

#### A.1 ADRESA E NJËSISË KADASTRALE / ADRESA KATASTARSKE JEDINICE / CADASTRAL UNIT ADDRESS

Vendbanimi - adresa Prehivaliste - adresa Resident - address	Kodi Postal Poštanski Kod Postal Code	Hollësi e adresës Pojednostoi adrese Address Details	Krijuar më datën Uradjeno na dan Created On	Azhuruar Azurirano Updated
PIJETËR BOGDANI/PIJETËR BOGDANI/PIJETËR BOGDANI		PIJETËR BOGDANI	20.12.2019	





A.2 LLOJI I SHPËRVEZIMIT / VRISTA KORISCENJA / TYPE OF USE

Numri Brotj Number	Lloji i shpërveimit të parcelës Vrista korisçenja parcelle Parcel Type Of Use	Shtypëzimi aktual i parcelës Trenitio korisçenja parcelle Parcel Current Use	Kualiteti i klasës Kualiteti klase Quality Class	Sipërfaqja (m <sup>2</sup> ) Porrina (m <sup>2</sup> ) Area (m <sup>2</sup> )
1	Tokë Ndërtimore/Gradjevniko zemljište/Construction land	Obor/Dvoršte/BackYard		73
2	Tokë Ndërtimore/Gradjevniko zemljište/Construction land	Shtëpi-Nëntresë/Kuca-Zgrada/House-Building		21

B. PRONARI/POSEDEUESI - VLASNIK/DRŽALAC - OWNER/POSSESSOR

Të drejtat Prava Rights	Emri Ime Name	Nr. personal Licent broj ID. No.	Vendbanimi Prehivalište Resident	Kodi postar Postanski kod Postal code	Hollësi të adresës Pojednosti adrese Address details	Pjesa e pronës Dio imovine Share quota	Pershkrimi Opis Description	Azhuruar Ažurirano Updated
Poseddim individual / Individualna Drzavina / single possessor	SHABANI SABIT (AVDI)	1012379109	FSH.SHPASHNIC E ULTE/ FSH.SHPASHNIC E ULTE/ FSH.SHPASHNIC E ULTE/			1/1	833/2012	20.12.2019



# Republika e Kosovës

Republika Kosova-Republic of Kosova

Qeveria -Vlada-Government

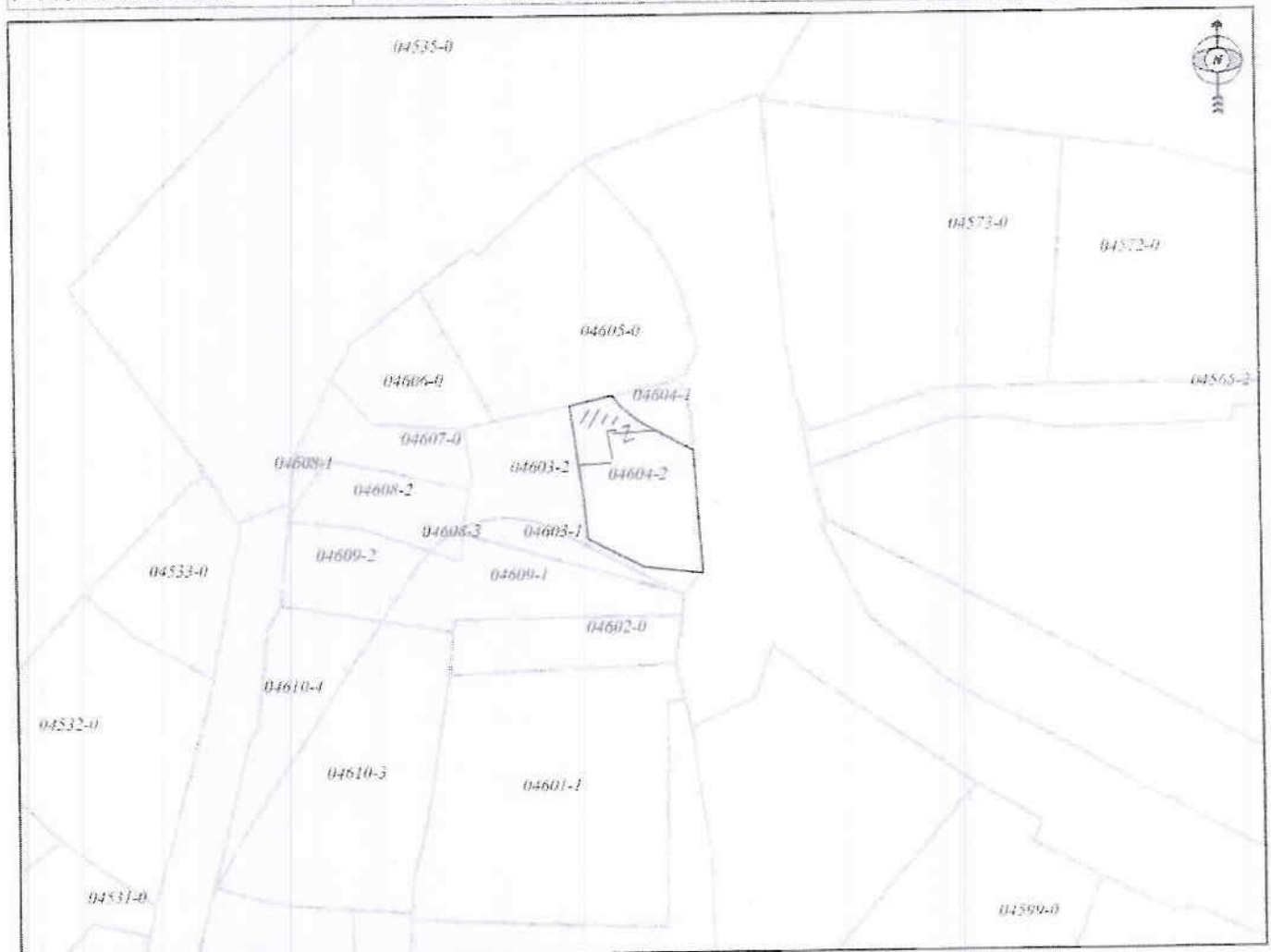
Ministria e Mjedisit dhe Planifikimit Hapësinor /Ministarstvo Sredine i Prostornog Planiranja/Ministry of Environment and Spatial Planning  
AGJENCIA KADASTRALE E KOSOVËS/ KATASTARSKA AGENCIJA KOSOVA/ KOSOVA CADASTRAL AGENCY

## KOPJA E PLANIT / KOPIJA PLANA / COPY PLAN

Zyra Kadastrale Komunale/ Opštinska Katastarska Kancelarija /Municipal Cadastral Office : PRISHTINË

Zona Kadastrale / Katastarska Zona / Cadastral Zone: Prishtinë

Njësia/Jedinica/Unit	Tipi/Vrsta/Type	Sipërfaqja/Povšina/Area m2
P-71914059-04604-2	Parcelë / Parcela / Parcel	94,0



Shkalla/Razmera/Scale: 1:500

Punoi/Obradio/Created:

Data/ Data/Date: 22.01.2020

Koha/ Vreme/ Time: 11:36:22

Nënshkrimi/Potpis/Siganture:

Shënim/Beleška/Note:

Aprovoi/Usvojio/Approved: Drejtori/Direktor/Director

Nënshkrimi/Potpis/Siganture:



Republika e Kosovës

Republika Kosovo-Republic of Kosovo

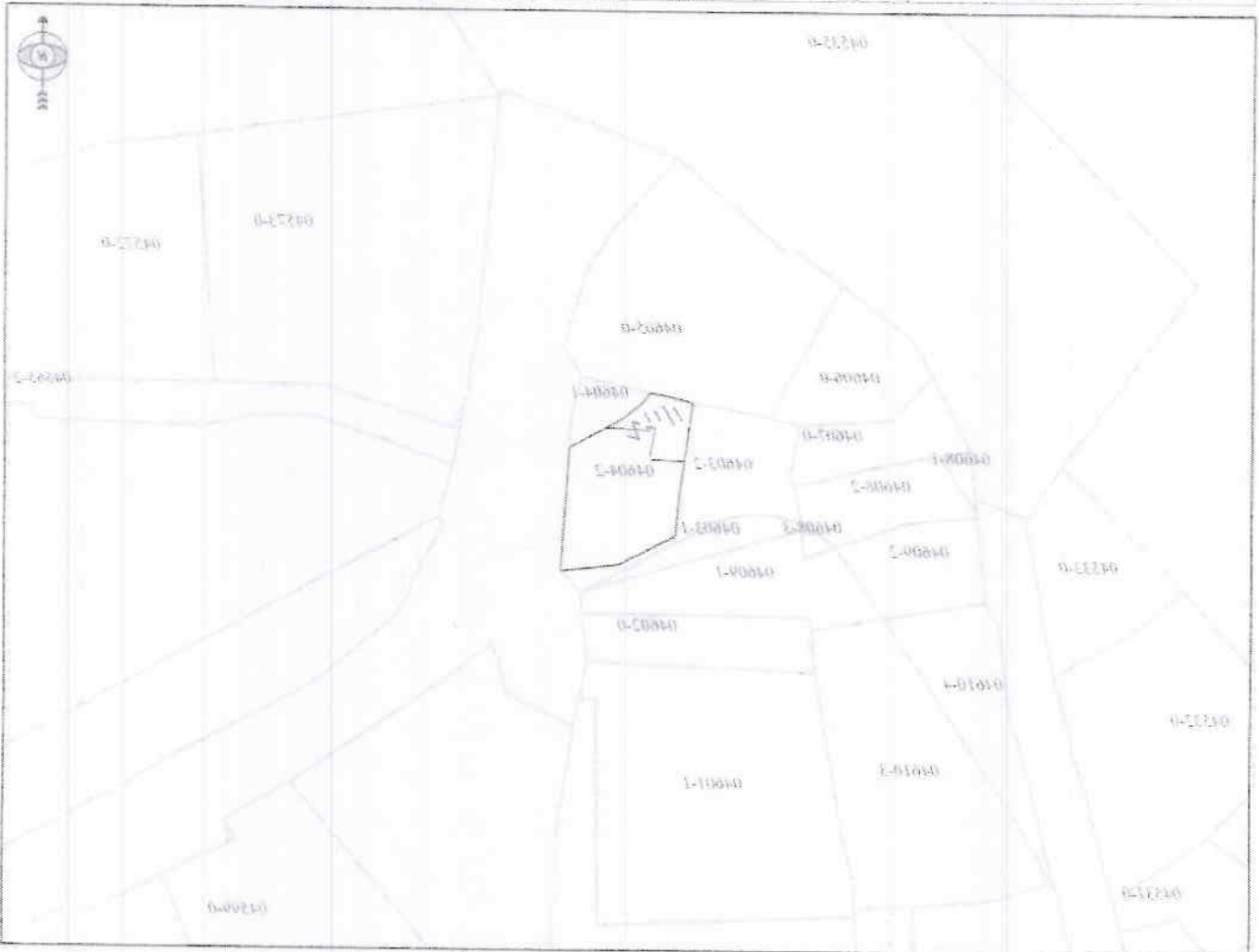
Qeveria- Vlada-Government

Ministria e Mbrojtjes dhe Planifikimit Hapësinor / Ministry of Environment and Spatial Planning  
AGENCIA KADASTRALE E KOSOVËS / KATASTRARSKA AGENCIJA KOSOVA / KOSOVA CADASTRAL AGENCY


KOPIJA E PLANIT / KOPJA PLANA / COPY PLAN

Zona Kadastrale / Katastrarska Zona / Cadastral Zone : Prishtinë  
Zyra Kadastrale Komunitet / Opštinska Katastrarska Kancelarija / Municipal Cadastral Office : PRISHTINE

Njësia/ Jedinični Unit	Tipi/ Vrsta/ Type	Sipërfaqja/ Površina/ Area m <sup>2</sup>
P-71914059-04604-2	Parcelë / Parcela / Parcel	94.0



Shkallë/ Razmera/ Scale: 1:500

  
 Drejtori/ Direktor/ Director  
 \_\_\_\_\_  
 Nënshkrimi/ Pospis/ Signature

Nënshkrimi/ Pospis/ Signature: \_\_\_\_\_  
 Shënimi/ Bemërkimi/ Note:  
 Koha/ Vremë/ Time: 11:38:22  
 Data/ Datë/ Date: 22.01.2020  
 Punojëtori/ Praditor/ Created:



Republika e Kosovës

Republika Kosova - Republic of Kosovo

Qeveria - Vlada - Government

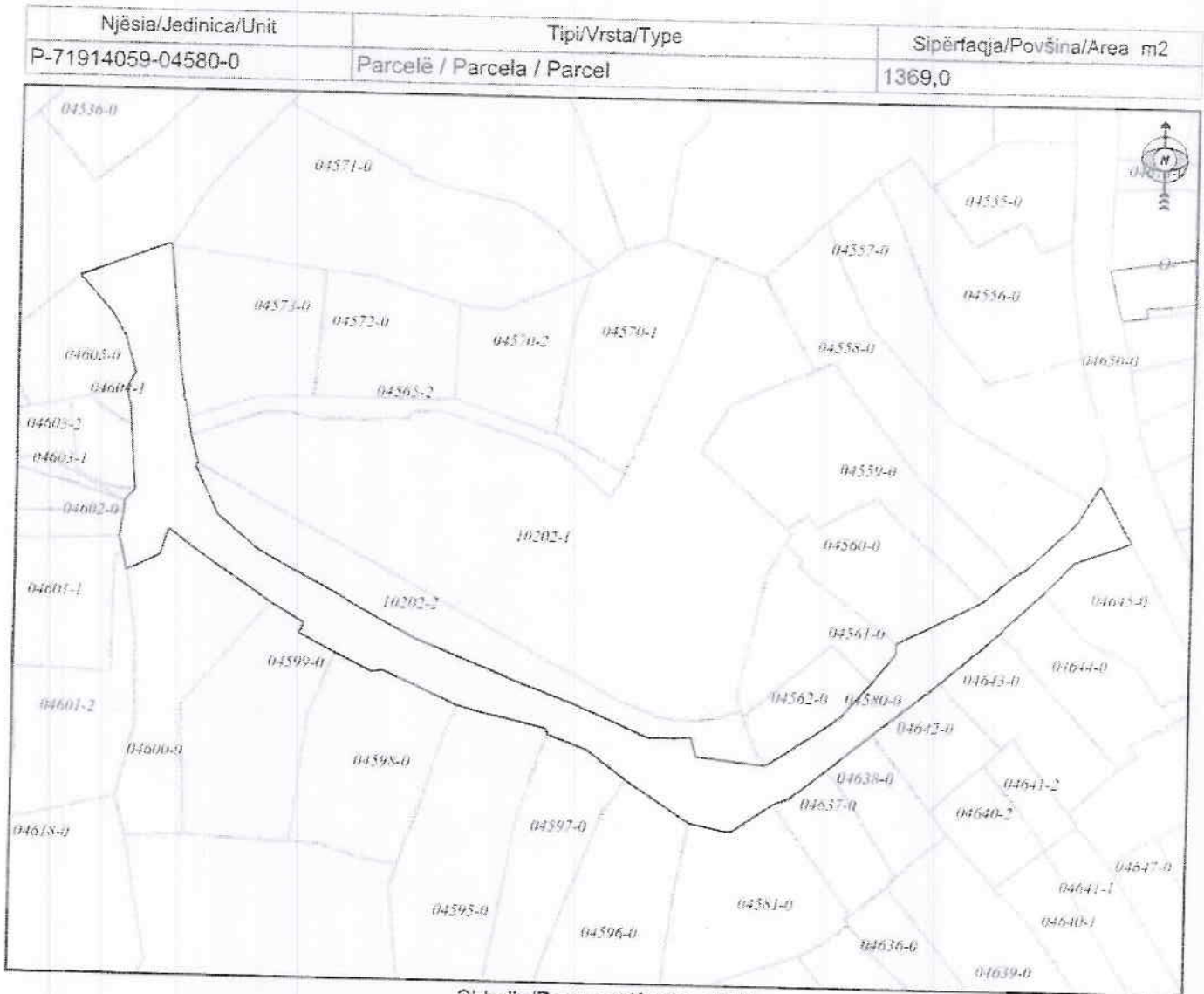
Ministria e Mjedisit dhe Planifikimit Hapësinor / Ministarstvo Sredine i Prostornog Planiranja / Ministry of Environment and Spatial Planning

AGJENCIA KADASTRALE E KOSOVËS / KATASTARSKA AGENCIJA KOSOVA / KOSOVA CADASTRAL AGENCY

KOPJA E PLANIT / KOPIJA PLANA / COPY PLAN

Zyra Kadastrale Komunale / Opštinska Katastarska Kancelarija / Municipal Cadastral Office : PRISHTINË

Zona Kadastrale / Katastarska Zona / Cadastral Zone: Prishtinë



Shkalla/Razmera/Scale: 1:914

Punoi/Obradio/Created:

Data/ Data/Date: 22.01.2020

Koha/ Vreme/ Time: 11:34:41

Nënshkrimi/Potpis/Siganture:

Shënim/Beleška/Note:

Aprovoi/Usvojio/Approved: Drejtori/Direktor/Director

Nënshkrimi/Potpis/Siganture:



Republika e Kosovës

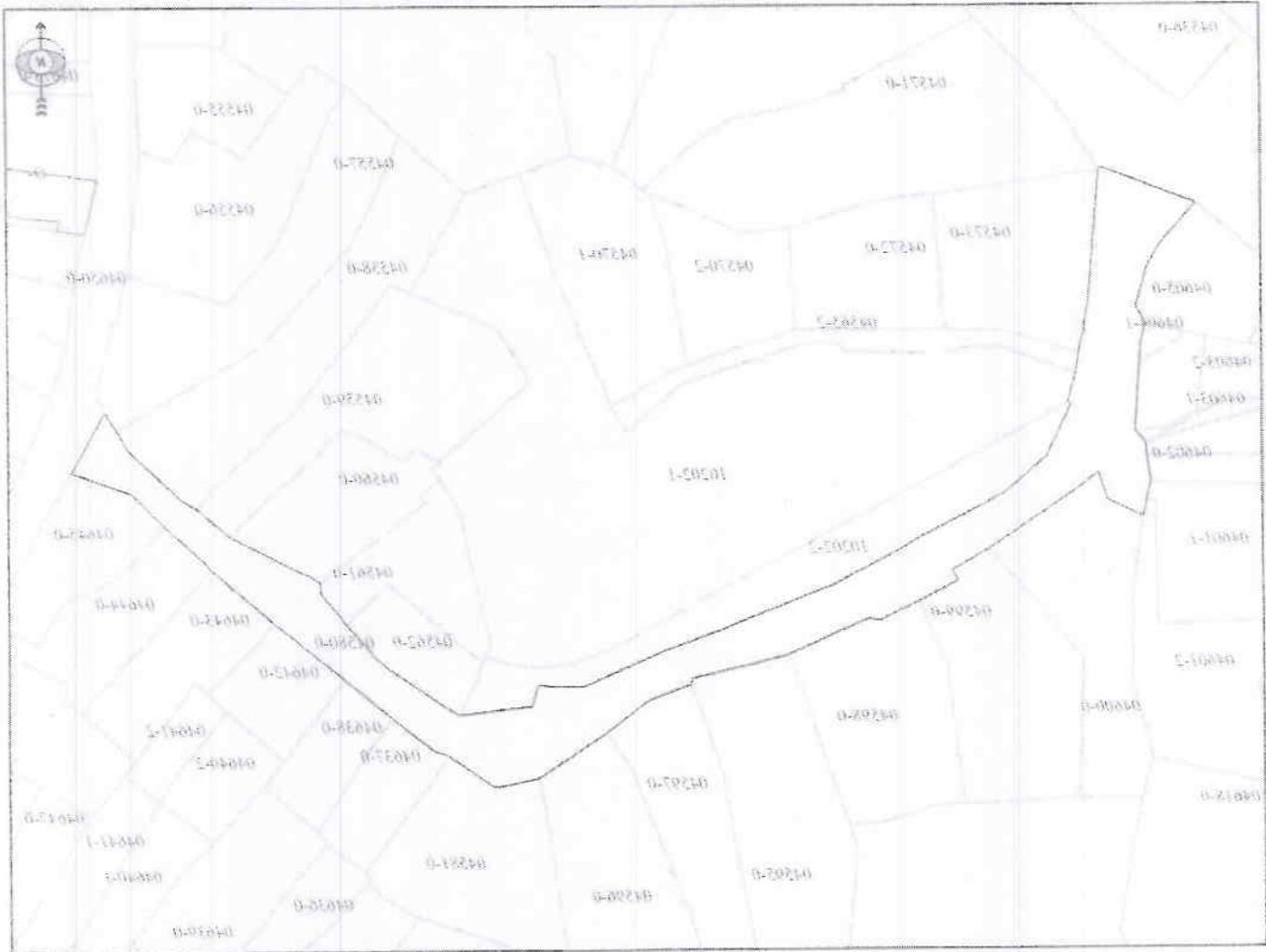
Republika Kosovo-Republic of Kosovo  
Qeveria-Vlada-Government

Ministria e Mbrojtjes dhe Planifikimit Territorial/Ministry of Environment and Spatial Planning  
AGENCIA KADASTRALE E KOSOVËS/KATASTRARSKA AGENCIJA KOSOVA/KOSOVA CADASTRAL AGENCY

KOPIJA E PLANIT / KOPIJA PLANA / COPY PLAN

Zona Kadastrale Komunele/Optinska Kadastrale Kancelarija Municipale/Kadastral Office : PRISHTINE  
Zona Kadastrale / Kadastarska Zona / Cadastral Zone : Prishtine

Njësia/Technical Unit	Parcela / Parcela / Parcel	P-71914089-04880-0
Tipi/Vrsta/Type		1399,0
Sipërfaqja/Overlarea/area, m <sup>2</sup>		



Print/Printed/Created:

Data/Date: 22.01.2020

Koha/When/Time: 11:34:41

Nëntkrim/Printed/Signature:

Shënime/Remarks:

Nëntkrim/Printed/Signature:

Aprovu/Approved/Official/Director:





## Republika e Kosovës

Republica Kosovo-Republic of Kosovo  
Qeveria - Vlada - Government

MINISTRIA E MJEDISIT DHE PLANIFIKIMIT HAPËSINOR / MINISTARSTVO SREDINE I PROSTORNOG PLANIRANJA / MINISTRY OF ENVIRONMENT AND SPATIAL PLANNING  
AGJENCIA KADASTRALE E KOSOVËS / KATASTRARSKA AGENCIA KOSOVA / KOSOVO CADASTRAL AGENCY

### CERTIFIKATË / CERTIFIKAT / CERTIFICATE

NJËSIA KADASTRALE / KATASTRARSKA JEDINICA / CADASTRAL UNIT : P-71914059-04580-0

Numri i lëndës / Broj Predmet / Case Referent Number:  
Data dhe koha e lëshimit / Datum i vreme izdavanja / Date and time of submission:  
Komuna / Opština / Municipality:  
Zona kadastrale / Katastrarska Zona / Cadastral Zone:  
Zyra Kadastrale Komunale / Opštinska Katastrarska Kancelarija / Municipal Cadastral Office: Prishtinë / Prishtina / Prishtinë

011-942/03-00114876/20  
22.01.2020 - 11:27  
Prishtinë / Prishtina / Prishtinë  
PRISHTINË / PRISHTINA / PRISHTINË

### A. TË DHËNAT PËR NJËSINË KADASTRALE / PODACI O KATASTRARSKOJ JEDINICI / CADASTRAL UNIT DATA

Numri i njësisë kadastrale Broj katastrarske jedinice Cad. Unit. No.	Lloji i njësisë Vrsta jedinice Unit Type	Lloji i pronës Vrsta imovine Property Type	Zona U/R G/S U/R	Sipërfaqja Površina Area (m <sup>2</sup> )	Përshkrim Opis Description	Krijuar më datën Uradjeno na dan Created On	Azhuruar Ažurirano Updated
P-71914059-04580-0	PARCELË / PARCELA / PARCEL	Pronë shoqërore / Društvena Imovina / Socially owned Land	Urban	1369	201-1997		

### A.1 ADRESA E NJËSISË KADASTRALE / ADRESA KATASTRARSKË JEDINICE / CADASTRAL UNIT ADDRESS

Vendbanimi - adresa Prebivaliste - adresa Resident - address	Kodi Postal Poštanski Kod Postal Code	Hollësi e adresës Pojednostoi adrese Address Details	Krijuar më datën Uradjeno na dan Created On	Azhuruar Ažurirano Updated
PIETËR BOGDANI/PIETËR BOGDANI/PIETËR BOGDANI		PIETËR BOGDANI		

**A.2 LLOJI I SHFRYTËZIMIT / VRSTA KORISCENJA / TYPE OF USE**

Numri Broy Number	Lloji i shfrytëzimit të parcelës Vrsta koriscenja parcele Parcel Type Of Use	Shfrytëzimi aktual i parcelës Trenutno koriscenje parcele Parcel Current Use	Kualiteti i klasës Kvalitet klase Quality Class	Sipërfaqja (m <sup>2</sup> ) Površina (m <sup>2</sup> ) Area
1	Infrastruktura/Infrastruktura/Infrastructure	Krye/Puë/Road		1369

**B. PRONARI/POSEDUESI - VLASNIK/DRŽALAC - OWNER/POSSESSOR**

Të drejtat Prava Rights	Emri Imer Name	Nr. personat Liteni broj ID. No.	Vendbanimi Prebivaliste Resident	Kodi postar Poštanski kod Postal code	Hollësitë e adresës Pojedinosni adrese Address details	Pjesa e proritë Dio imovine Share quota	Pershkrimi Opis Description	Azhuruar Ažurirano Updated
Poseidim individual/ Individoalna Društva/ single possessor	P.SH. RRUGË KK.PRISHTINA	KCID1917539	PRISHTINE / PRISHTINA / PRISHTINE /		19	1/1	201-1997	



# Republika e Kosovës

Republika Kosova-Republic of Kosova

Qeveria-Vlada-Government

Ministria e Mjedisit dhe Planifikimit Hapësinor /Ministarstvo Sredine i Prostornog Planiranja/Ministry of Environment and Spatial Planning

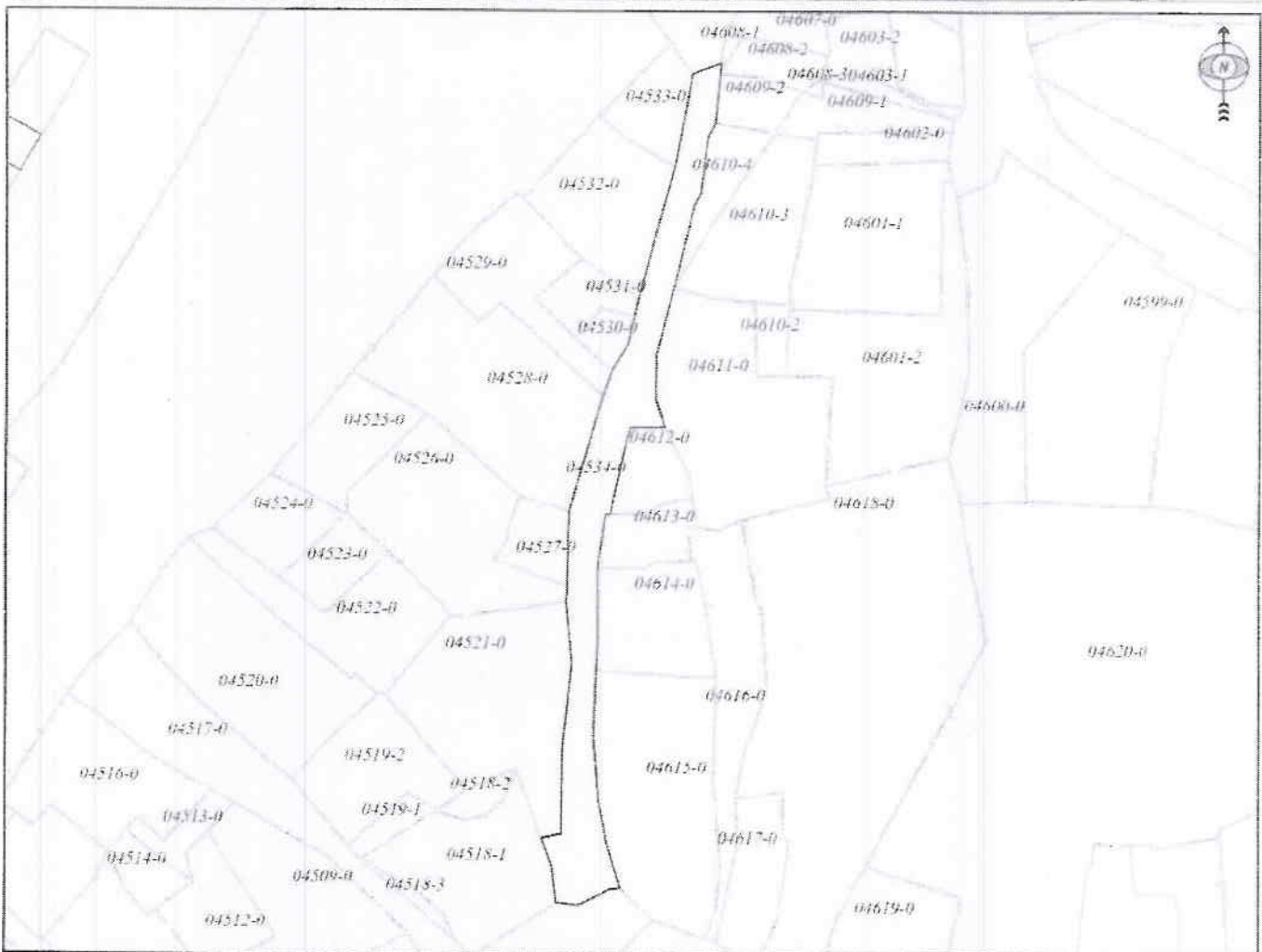
AGJENCIA KADASTRALE E KOSOVËS/ KATASTARSKA AGENCIJA KOSOVA/ KOSOVA CADASTRAL AGENCY

## KOPJA E PLANIT / KOPIJA PLANA / COPY PLAN

Zyra Kadastrale Komunale/ Opštinska Katastarska Kancelarija /Municipal Cadastral Office : PRISHTINË

Zona Kadastrale / Katastarska Zona / Cadastral Zone: Prishtinë

Njësia/Jedinica/Unit	Tipi/Vrsta/Type	Sipërfaqja/Povšina/Area m2
P-71914059-04534-0	Parcelë / Parcela / Parcel	480,0



Shkalla/Razmera/Scale: 1:855

Punoi/Obradio/Created:

Data/ Data/Date: 22.01.2020

Koha/ Vreme/ Time: 11:35:23

Nënshkrimi/Potpis/Siganture:

Shënim/Beleška/Note:

Aprovoi/Usvojio/Approved: Drejtori/Direktor/Director

Nënshkrimi/Potpis/Siganture:





# Republika e Kosovës

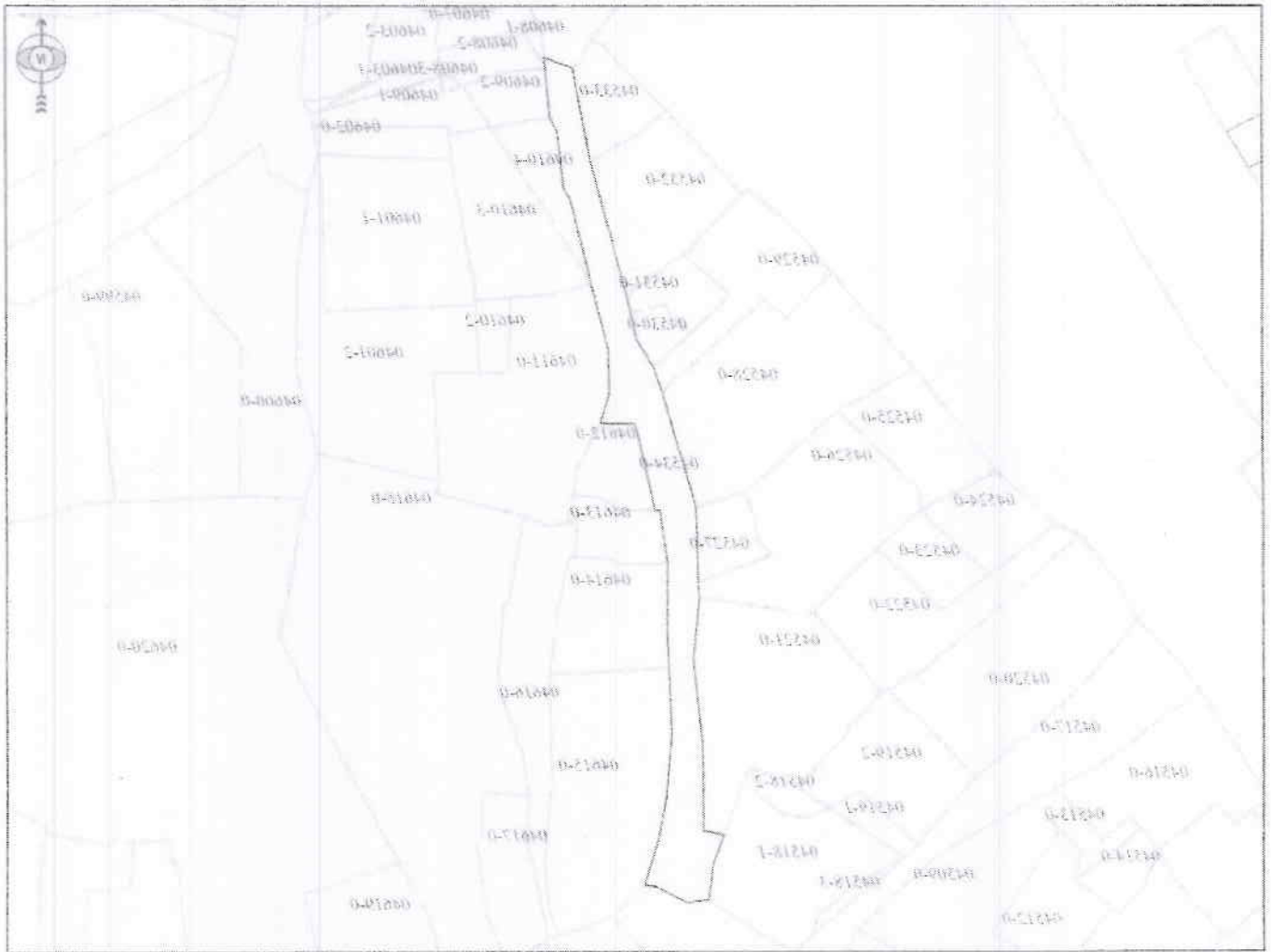
Republika Kosovo-Republic of Kosovo  
Qeveria - Vlada-Government

Ministria e Mbrojtjes dhe Planifikimit Territorial / Министерство Земајне и Просторног Планирања / Ministry of Environment and Spatial Planning  
AGENCIA KADASTRALE E KOSOVËS / KATASTRARSKA AGENCIJA KOSOVA / KOSOVA CADASTRAL AGENCY

## KOPIJA E PLANIT / KOPIJA PLANA / COPY PLAN

Zona Kadastrale Komune / Opštinska Katastarska Kancelarija / Municipal Cadastral Office : PRISTINE  
Zona Kadastrale / Katastarska Zona / Cadastral Zone : Prishtinë

Njësi/Unit	Parcelë / Parcela / Parcel	Tipi/Vista/Type	Sipërfaqja/Površina/Area m <sup>2</sup>
P-71914059-04534-0			480,0



Shkalla/Razmera/Scale: 1:885

Shënim/Beleška/Note:  
Nënkrim/Potpis/Signature:  
Koha/Vremë/Time: 11.08.23  
Data/Date: 22.01.2020  
Punë/Obradio/Created:

*[Handwritten signature]*

Aprovu/Uvojio/Approved: Djeftori/Direktor/Director

Nënkrim/Potpis/Signature:





Republika e Kosovës  
Republika Kosovo-Republic of Kosovo  
Qeveria - Vlada - Government

MINISTRIA E MËDISHIT DHE PLANIFIKIMIT HAPËSINOR / MINISTARSTVO SREDINE I PROSTORNOG PLANIRANJA / MINISTRY OF ENVIRONMENT AND SPATIAL PLANNING  
AGJENCIA KADASTRALE E KOSOVËS / KATASTARSKA AGENCIJA KOSOVA / KOSOVO CADASTRAL AGENCY

CERTIFIKATË / CERTIFIKAT / CERTIFICATE

NJËSIA KADASTRALE / KATASTARSKA JEDINICA / CADASTRAL UNIT : P-71914059-04534-0

011-942/03-00114876/20

Numri i lëndës / Broj Predmet / Case Referent Number:

22.01.2020 - 11:27

Data dhe koha e lëshimit / Datum i vreme izdavanja / Date and time of submission:

Prishtinë / Prishtina / Prishtinë

Komuna / Opština / Municipality:

PRISHTINË / PRISHTINA / PRISHTINË

Zona kadastrale / Katastarska Zona / Cadastral Zone:

Prishtinë / Prishtina / Prishtinë

Zyra Kadastrale Komonale / Opštinska Katastarska Kancelarija / Municipal Cadastral Office:

A. TË DHËNAT PËR NJËSINË KADASTRALE / PODACI O KATASTARSKOJ JEDINICI / CADASTRAL UNIT DATA

Numri i njësisë kadastrale Broj katastarske jedinice Cad. Unit. No.	Lloji i njësisë Vrsta jedinice Unit Type	Lloji i pronësisë Vrsta imovine Property Type	Zona U/R G/S U/R	Sipërfaqja Površina Area (m <sup>2</sup> )	Përshkrim Opis Description	Krijuar në datën Uradjeno na dan Created On	Azhuruar Ažurirano Updated
P-71914059-04534-0	PARCELË / PARCELA / PARCEL.	Pronë shoqërore / Društvena Imovina / Socially owned Land	Urbon	480	201-1997		

A.1 ADRESA E NJËSISË KADASTRALE / ADRESA KATASTARSKE JEDINICE / CADASTRAL UNIT ADDRESS

Vendbanimi - adresa Prebivaliste - adresa Resident - address	Kodi Postal Poštanski Kod Postal Code	Hollësitë e adresës Pojednostoi adrese Address Details	Krijuar në datën Uradjeno na dan Created On	Azhuruar Ažurirano Updated
KAJTAZ RAMADANI/KAJTAZ RAMADANI/KAJTAZ RAMADANI		KAJTAZ RAMADANI		

A.2 LLOJI I SHPËRVEZIMIT / VRSTA KORISÇENIA / TYPE OF USE

Numri i Broj Number	Lloji i shpërveçimit të parcesë Vrsta korisçenja e parcesë Parcel Type Of Use	Sipërveçimi aktual i parcesë Trenutno korisçenje parcesë Parcel Current Use	Kualiteti i klasës Kvaliteti i klasës Quality Class	Sipërfaqja Površina Area (m <sup>2</sup> )
1	Infrastruktura/Infrastrukturura/Infrastructure	Rrugë/Patë/Road		480

B. PRONARI/POSEDUESI - VLASNIK/DRŽALAC - OWNER/POSSESSOR

Të drejtat Prava Rights	Emri i Ime Name	Nr. personal Licent broj ID. No.	Vendbanimi Prebivaliste Resident	Kodi postar Poštanski kod Postal code	Hollësitë e adresës Pojednostoi adrese Address details	Pjesa e pronës Dio imovine Share quota	Pershkrimi Opis Description	Azhuruar Ažurirano Updated
Posedim individual / Individualna Društva / single possessor	P.SH. RRUGË KK.PRISHTINA	KCID1917539	PRISHTINË / PRISHTINA / PRISHTINË /		19	1/1	201-1997	