

**Republika e Kosovës**  
**Republika Kosova-Republic of Kosovo**  
**Qeveria - Vlada - Government**  
 Ministria e Administrimit të Pushtetit Lokal  
 Ministarstvo Administracije Lokalne Samouprave  
 Ministry of Local Government Administration

Për:	Shpend Ahmeti, Kryetar i Komunës së Prishtinës Agim Kuleta, Kryesues i Kuvendit të Komunës së Prishtinës	
Kopje:	Njësisë për Administrimin e Dokumenteve në MAPL Njësisë për Administrimin e Dokumenteve në Komunë	
Përmes:	Emilija Redžepi, Ministre e MAPL-së Rozafa Ukimeraj, Sekretare e Përgjithshme e MAPL-së	
Nga:	Venera Çerkini, Udhëheqëse e Departamentit Ligjor dhe Monitorim të Komunave	Datë: 21.02.2020 Nr.020-160
Zyrtaret përgjegjës:		
1. Zyrtari konfirmues i vlerësimit ligjor	Xhevat Tafa, Udhëheqës i Divizionit për Monitorim të Komunave	
2. Zyrtari hartues i vlerësimit ligjor	Vjosa Ahmetaj, Zyrtare e për monitorim të komunave	
Lënda:	Konfirmim i ligjshmërisë së aktit të Komunës së Prishtinës	
Lloji i aktit:	<input type="checkbox"/> Vendim i Kuvendit të Komunës	

I nderuar Kryetar,  
I nderuar Kryesues,

Në pajtim me Rregulloren e Qeverisë së Republikës së Kosovës Nr. 10/2019 për Shqyrtimin Administrativ të Akteve të Komunave, e në bazë të kompetencave ligjore të ministrisë të përcaktuara me ligjet bazike dhe Rregulloren e Qeverisë Nr. 02/2011 për Fushat dhe Përgjegjësitë Administrative të Zyrës së Kryeministrit dhe Ministrive, Departamenti Ligjor dhe Monitorim të Komunave i Ministrisë së Administrimit të Pushtetit Lokal ka pranuar për shqyrtim të detyrueshëm të ligjshmërisë ashtu siç parashihet me nenin 81 të Ligjit Nr. 03/L-040 për Vetëqeverisje Lokale aktin komunal në vijim:

Vendimi i Kuvendit të Komunës Nr. 01-464/01-33119/20 për këmbimin e pronës së paluajtshme komunale me pronën e paluajtshme në pronësi të Naxhije (Rashit) Hertica, Bahrije Pakashtica dhe Mustafa Pakashtica
I miratuar më datë: 10.02.2020
I parashtruar për shqyrtim në MAPL më datë: 12.02.2020

Ministria e Administrimit të Pushtetit Lokal, pas shqyrtimit të përmbajtjes së aktit të komunës si më sipër, vlerëson se akti i komunës në aspektin procedural është në pajtim me dispozitat e legjislacionit në fuqi dhe si i tillë mund të prodhojë efekte juridike. Ministria e Administrimit të Pushtetit Lokal mbetet në dispozicion të komunës për çfarëdo sqarimi të mëtejshëm në lidhje me këtë vlerësim.



## Republika e Kosovës

Republika Kosovo - Republic of Kosovo

Qeveria - Vlada - Government

Ministria e Administrimit të Pushtetit Lokal  
Ministarstvo Administracije Lokalne Samouprave  
Ministry of Local Government Administration

Za:	Shpend Ahmeti, gradonačelnik opštine Priština Agim Kuleta, predsedavajući Skupštine opštine Priština
Cc:	Jedinica za upravljanje dokumentima u MALS Jedinica za upravljanje dokumentima u opštini
Preko:	Emilija Redžepi, ministarka MALS-a Rozafa Ukimeraj, generalna sekretarka MALS-a
Od:	Venera Çerkini, rukovodilac Pravnog odeljenja i nadgledanje opština, MALS
Odgovorni službenici:	Dana: 21.02.2020. Br. 020-160
1. Potvrđeno od:	Xhevat Tafa, rukovodilac Odseka za nadgledanje opština
2. Izrađeno od:	Vjosa Ahmetaj, službenica za nadgledanje opština
Predmet:	Potvrda zakonitosti akta Opštine Priština
Vrsta akta:	<input type="checkbox"/> Odluka Skupštine opštine

Poštovani gradonačelnice,  
Poštovani predsedavajući,

U skladu sa Uredbom Vlade Republike Kosova br. 10/2019 za administrativno razmatranje opštinskih akata, i na osnovu zakonskih nadležnosti ministarstva, određenim osnovnim zakonima i Vladinom Uredbom br.02/2011 o poljima administrativne odgovornosti kabineta premijera i ministarstva, Pravnom odeljenju i nadgledanje opština Ministarstva za administraciju lokalne samouprave je dostavljen sledeći opštinski akt za obavezno razmatranje zakonitosti, onako kako se predviđa članom 81 Zakona br.03/L-040 o lokalnoj samoupravi:

Odluka Skupštine opštine br.01-464/01-33119/20 za razmenu opštinske nepokretne imovine sa nepokretnom imovinom u vlasništvu Naxhije (Rashit) Hertica, Bahrije Pakashtica i Mustafa Pakashtica

Usvojena dana: 10.02.2020. godine.

Dostavljena MALS-u za razmatranje dana: 12.02.2020. godine.

Ministarstvo administracije lokalne samouprave, nakon razmatranja sadržaja gore navedenog opštinskog akta, ceni da je opštinski akt sa proceduralnog aspekta u skladu sa odredbama zakonodavstva na snazi i kao takav može proizvoditi pravni efekat. Ministarstvo administracije lokalne samouprave, ostaje na raspolaganju opštine za bilo kakvo dalje objašnjenje u vezi sa ovom procenom.



Republika e Kosovës  
Republika Kosova - Republic of Kosovo



Komuna e Prishtinës  
Opština Priština - Municipality of Prishtina

Në bazë të dispozitave të nenit 12, paragrafi 12.2, shkronja d të Ligjit nr. 03/L - 040, për vetëqeverisje lokale ("Gazeta zyrtare e Republikës së Kosovës", nr. 28/15, qershor 2008), nenit 24, paragrafët 1, 2, dhe nenit 25, paragrafët 1, 2, dhe 6 të Ligjit nr. 03/L - 040, për dhënie në shfrytëzim dhe këmbimin e pronës së paluajtshme të Komunës së Prishtinës, të "Gazeta zyrtare e Republikës së Kosovës", nr. 10/03, prill 2019), dhe të nenit 33.2, shkronja a, dhe nenit 34.1, shkronja d të Statutit të Komunës së Prishtinës, 01. nr. 100/2020, miratuar nga Kuvendi i Komunës së Prishtinës, në mbledhjen e mbajtur më 10.02.2020,

HYRESE ULAZNA - INCOMING  
GENERALI I QEVERISJES LOKALE - MUNICIPALITY OF KOSOVA  
MINISTRIA E ADMINISTRIMIT TË PRISHTIT LOKAL  
Administrativno lokalne Samouprava / Administration  
Data: 12.02.2020  
Niveli organizativ: Nr. i Lëndës: Shtojca: Vlera:  
-VI-020-169

### V E N D I M

- I. **MIRATOHET** propozimi i Kryetarit të Komunës për këmbimin e pronës së paluajtshme komunale me pronën e paluajtshme në pronësi të pronarëve Naxhije (Rashit) Hertica, Bahrije Pakashtica dhe Mustafa Pakashtica.
- II. Prona e paluajtshme komunale që do të jepet në këmbim, ka këto karakteristika: pjesë e parcelës kadastrale, nr. 07704-0, Certifikata e pronësisë, nr. P-71914059-07704-0, Zona kadastrale "Tophane", Prishtinë, kurse prona e paluajtshme që merret nga ky këmbim, është pjesë e parcelës kadastrale nr. 04289-1, Certifikata e pronësisë, nr. P-71914059-04289-1, Zona kadastrale "Tophane", Prishtinë, pjesë e parcelës kadastrale nr. 10269-1, Certifikata e pronësisë nr. P-71914059-10269-1, në pronësi të pronarëve Naxhije (Rashit) Hertica, Bahrije Pakashtica dhe Mustafa Pakashtica.
- III. Këmbimi i pronës së paluajtshme është bërë, pasi që nuk ekzistojnë parcela të tjera komunale të përshtatshme për realizimin e Planit rregullues "Tophane" në Prishtinë.
- IV. Para shpalljes publike të vendimit, do të bëhet vlerësimi i kualifikuar i vlerës së tregut të pronës së paluajtshme të Komunës dhe vlerësimi i pronës private, ku do të përcaktohen sipërfaqet e sakta të këmbimit.
- V. Mënyra dhe kushtet e këmbimit të pronës së paluajtshme do të përcaktohen me kontratë, e cila lidhet dhe nënshkruhet në mes të Kryetarit të Komunës dhe pronarit të parcelës kadastrale që do të këmbehet.
- VI. Pronat e paluajtshme komunale që do të këmbehen, të përshkruar në pikën II të këtij vendimi, duhet të evidentohen në librat kadastrale të Komunës.
- VII. Për zbatimin e këtij vendimi kujdesen: Kryetari i Komunës, Drejtorja e Pronës dhe Drejtorja e Kadastrit e Komunës së Prishtinës.

VIII. Pjesë përbërëse të këtij vendimi janë:

- skica grafike,
- kopjet e planit dhe
- certifikatat e njësisë kadastrale.

IX. Ky vendim hyn në fuqi 15 ditë pas regjistrimit në Zyrën e protokollit të Ministrisë së Administrimit të Pushtetit Lokal dhe publikimit në gjuhë zyrtare në ueb-faqen e Komunës.

**KUVENDI I KOMUNËS SË PRISHTINËS**  
01-464/01-33119/20, më 10.02.2020

**KRYESUESI I KUVENDIT**  
Agim Kuleta






Republika e Kosovës  
Republika Kosova – Republic of Kosovo



Komuna e Prishtinës  
Opština Priština – Municipality of Pristina

Na osnovu odredba člana 12, stav 12.2, slovo d, Zakona br. 03/L-040, o lokalnoj samoupravi ("Službeni List Republike Kosova", br. 28/15, juni 2008), član 24, stav 1, 2 i 6 Zakona br. 06/L-092, za davanje na korišćenje i izmenu nepokretnih imovina Opštine ("Službeni Liste Republike Kosova", br. 10/03, april 2019 god.), i člana člana 34.1, slovo d, Statuta Opštine Priština, 01. br. 110-391, dana 25.02.2010 god. Skupština Opštine Priština, na sednici održanoj dana 10.02.2020 god.



### ODLUKA

- I. **USVAJA SE** pedolog Predsednika Opštine za izmenu nepokretnih imovina opštine sa nepokretnom imovinom u vlasništvu vlasnika Nadije (Rašit) Hertica, Bahrije Pakaštica dhe Mustafa Pakaštica.
- II. Nepokretna imovina opštine koja će se dati za izmenu, ima ove karakteristike: deo katastarske parcele br. 07704-0, sertifikat imovine, br. P-71914059-07704-0, Katastarska zona "Tophane", Priština, dok nepokretna imovina koja se uzima iz ove izmene je deo katastarske parcele br. 04289-1, Sertifikat imovine, br. P-71914059-04289-1, Katastarska zona "Tophane", Priština, deo katastarske parcele br. 10269-1, Sertifikat imovine br. P-71914059-10269-1, u vlasništvu vlasnika Nadije (Rašit) Hertica, Bahrije Pakaštica dhe Mustafa Pakaštica.
- III. Izmjena nepokretnih imovina je izvršena zato što ne postoje druge opštinske pogodne parcele za realizaciju regulativnog Plana " Tophane " - u Prištinu.
- IV. Pre javne objavljivanja odluke, biće izvršena kvalifikovana procena tržišne vrednosti nepokretnih imovina Opštine i procena privatne svojine, gde će se odrediti tačne površine za izmenu.
- V. Način i uslovi razmene nepokretnih imovina biće određeni ugovorom, koja se vezuje i potpisuje između Predsednika Opštine i vlasnika katastarske parcele koja će se izmeniti.
- VI. Nepokretnih imovina opštine koja će se izmeniti, opisane u tačku II ove odluke, treba evidentirati u katastarskim knjigama Opštine.

VII. Za sprovođenje ove odluke stara se: Predsednik Opštine, Direkcija za Imovinu i Direkcija za Katastar Opštine Prištine.

VIII. Sastavni deo ove odluke je:

- grafičke skice,
- kopije plana i
- certifikat katastarske jedinice.

IX. Ova odluka stupa na snagu 15 dana nakon registracije u Kancelariju protokola Ministarstva Lokalne Samouprave i objavljivanja na službenim jezicima na veb stranici Opštine.

SKUPŠTINA OPŠTINA PRIŠTINA  
01-464/01-33119/20, dana 10.02.2020

FREDSEDAVALJUĆI SKUPŠTINE  
Agim Kuleta





**Republika e Kosovës**  
Republika Kosova – Republic of Kosovo



**Komuna e Prishtinës**  
Opština Priština – Municipality of Prishtina

---

## KOMUNA E PRISHTINËS

Kryetari i Komunës

01.nr. \_\_\_\_\_, më \_\_\_\_\_

Në bazë të dispozitave të nenit 58, shkronja h e Ligjit nr. 03/L-040, për vetëqeverisje lokale (“Gazeta zyrtare e Republikës së Kosovës”, nr. 28/15 qershor 2008), i Ligjit nr. 06/L-092 për dhënien në shfrytëzim dhe këmbimin e pronës së paluajtshme të komunës (“Gazeta zyrtare e Republikës së Kosovës”, nr. 10/03, prill 2019) dhe të nenit 52, shkronja h e Statutit të Komunës së Prishtinës, 01. nr. 110-391, të dt. 25.02.2010, në cilësi të Kryetarit të Komunës së Prishtinës, më \_\_\_\_\_, i

### PROPOZOJ

- I. Kuvendit të Komunës, miratimin e Vendimit për këmbimin e pronës së paluajtshme të Komunës me pronën e paluajtshme në pronësi të pronarëve Naxhije (Rashit) Hertica, Bahrije Pakashtica dhe Mustafa Pakashtica.
- II. Propozimi i cekur në pikën I, nënkupton këmbimin e:
  1. Sipërfaqes prej 52 m<sup>2</sup> e pronës së paluajtshme në pronësi të Komunës së Prishtinës, pjesë e parcelës kadastrale nr. 7704-0, ZK Prishtinë, me:
  2. Pronën e paluajtshme në pronësi të pronarëve Naxhije (Rashit) Hertica, parcela kadastrale 4289-1, ZK Prishtinë, dhe parcela kadastrale 10269-1, ZK Prishtinë, në pronësi të pronarëve Bahrije Pakashtica dhe Mustafa Pakashtica.
- III. Para shpalljes publike të vendimit, do të bëhet vlerësimi i kualifikuar i vlerës së tregut të pronës së paluajtshme të Komunës dhe vlerësimi i pronës private.
- IV. Mënyra dhe kushtet e shfrytëzimit të këtyre parcelave do të rregullohen me kontratë, e cila lidhet dhe nënshkruhet në mes të Kryetarit të Komunës dhe përfaqësuesve të parcelave të parapara për t’u këmbyer.
- V. Pjesë përbërëse e këtij propozimi është edhe skica gjeodezike.
- VI. Ky propozim hyn në fuqi në ditën e nënshkrimit nga ana e Kryetarit të Komunës.

## Arsyetim

Drejtoria e Urbanizmit sipas Vendimit për përcaktimin e kushteve ndërtimore, 05. nr. 350/02-0144544/18, dt. 07.12.2018, ka dhënë Pëlqimin për këmbimin e parcelës kadastrale, nr. 7704-0, në pronësi PSH, rrugë, KK Prishtinë, me parcelat 4289-1 dhe 10269-1, ZK Prishtinë, në pronësi të pronarëve Naxhije (Rashit) Hertica, Bahrije Pakashtica dhe Mustafa Pakashtica, të cilat gjendet në kuadër të Planit rregullues “Tophane”, në Prishtinë.

Propozimi për inicimin e këmbimit të parcelës/ave të tokës me pronarët e cekur në pikën II, është bërë për shkak të realizimit të Planit rregullues “Tophane”, të miratuar në bazë të Vendimit të Kuvendit të Komunës, 01. nr. 035-579, dt. 22.11.2005, me destinim “Zonë me destinim të përzier”, plotësuar me Vendimin për plotësimin dhe mënyrën e realizimit të Planit rregullues urban “Tophane”, 01. nr. 35-374, dt. 03.04.2008, si dhe në Planin zhvillimor urban, miratuar në bazë të Vendimit të Kuvendit të Komunës së Prishtinës, 01. nr. 035-181427, dt. 24.09.2013, me destinim “ndërtim i lartë i përzier”, parcela nr.7704-0, shtrihet në zonë të planifikuar për ndërtim të lartë, ndërsa parcelat me nr.4289-1 dhe 10269-1, shtrihen në infrastrukturë rrugore të planifikuar.

Procedura e këmbimit të pronës komunale me pronë private, është duke u zhvilluar në bazë të nenit 25 të Ligjit nr. 06/L-092, për dhënien në shfrytëzim dhe këmbimin e pronës së paluajtshme të komunës (“Gazeta zyrtare e Republikës së Kosovës”, nr. 10/03, prill 2019), pasi që Komuna nuk ka pronë të veten për implementimin e projekteve të lartcekura.

Andaj, duke u bazuar në dispozitat ligjore të cilat janë të përshkruar në pjesën hyrëse të këtij propozimi dhe në shkresat e lëndës, propozojmë që të bëhet këmbimi i pronës komunale me pronë private, siç është përshkruar në pikën II të dispozitivit të këtij propozimi.

U dërgohet:

- Kryesuesit të Kuvendit të Komunës së Prishtinës dhe
- Qendrës për shërbime me qytetarë.

Kryetari i Komunës

---

Shpend Ahmeti



Ne baze te vendimit per caktimin e kushteve ndertimore me nr. U2nr.350/02-0144544/18 dt.07.12.02018 te lëshuar nga Drejtoria e Urbanizmit, ku është propozuar këmbimi i pronave private me nr. parcele 4289-1 me sip.22m2 dhe 10269-2 me sip.31m2 me pjesën e pronës komunale me nr.7704-0 me sip. prej 52m2

**Prona Private**

1)Numri i parcelës: P-71914059-04289-1

Sipërfaqja: 22m2

Pronar: Naxhije (Rashit) Hertica

2)Numri i parcelës: P-71914059-10269-1

Sipërfaqja: 31m2

Bashkëpronar: 1/2-Bahrije Pakashtica

1/2-Mustafa Pakashtica

Lagjja/Zona Kadastrale: Tophane, Prishtinë

Adresa: Prishtinë

Sipërfaqja për këmbim: 53 m2

**Prona Komunale**

Numri i parcelës: P-71914059-07704-0

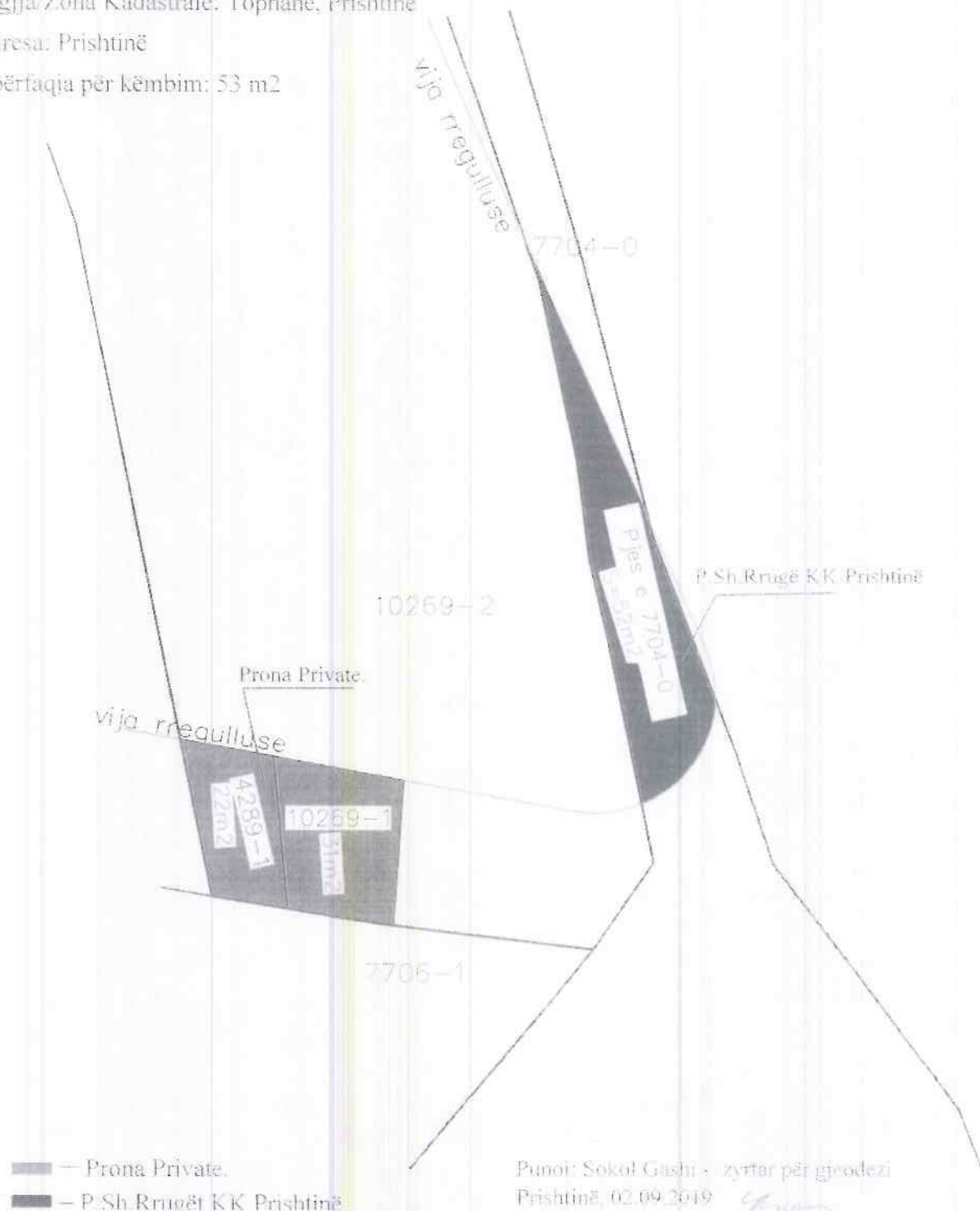
Sipërfaqja: 2220m2

Pronari: P. Sh. Rrugë K. K. Prishtinë

Lagjja/Fshati: Tophane, Prishtinë

Adresa: Prishtinë

Sipërfaqja për këmbim: 52m2



■ — Prona Private.  
■ — P.Sh.Rrugët KK Prishtinë

Punoi: Sokol Gashi - zyrtar për gjeodezi  
Prishtinë, 02.09.2019



Republika e Kosovës

Republika Kosova-Republic of Kosova

Qeveria -Vlada-Government

Ministria e Mjedisit dhe Planifikimit Hapësinor /Ministarstvo Sredine i Prostornog Planiranja/Ministry of Environment and Spatial Planning

AGJENCIA KADASTRALE E KOSOVËS/ KATASTARSKA AGENCIJA KOSOVA/ KOSOVA CADASTRAL AGENCY

KOPJA E PLANIT / KOPIJA PLANA / COPY PLAN

Zyra Kadastrale Komunale/ Opštinska Katastarska Kancelarija /Municipal Cadastral Office : PRISHTINE

Zona Kadastrale / Katastarska Zona / Cadastral Zone: Prishtinë

Njësia/Jedinica/Unit	Tipi/Vrsta/Type	Sipërfaqja/Površina/Area m2
P-71914059-10269-1	Parcelë / Parcela / Parcel	31,0



Shkalla/Razmera/Scale: 1:500

Punoi/Obradio/Created:

Data/ Data/Date: 21.10.2019

Koha/ Vreme/ Time: 08:39:29

Nënshkrimi/Potpis/Siganture:

Shënim/Beleška/Note:

Aprovoi/Usvojio/Approved: Drejtori/Direktor/Director

Nënshkrimi/Potpis/Siganture:





Republika e Kosovës

Republika Kosovo-Republic of Kosovo


Qeveria - Vlada-Government

Ministria e Ndariturë për Planifikim Urban, Ministratë e Shëndetësisë dhe Mbrojtjes Civile, Ministratë e Kulturës, Shkencës dhe Sportit, Ministratë e Punëve të Brendshme dhe Transportit, Ministratë e Punëve të Jashtme dhe Tregëtisë, Ministratë e Turizmit dhe Kulturës, Ministratë e Ujit dhe Energjitikës, Ministratë e Punëve të Ndërtimit dhe Transportit, Ministratë e Punëve të Brendshme dhe Transportit, Ministratë e Punëve të Brendshme dhe Transportit, Ministratë e Punëve të Brendshme dhe Transportit

AGENCIA KADASTRALE E KOSOVES / KATASTRARSKA AGENCIJA KOSOVA / KOSOVA CADASTRAL AGENCY

KOPIJA E PLANIT / KOPJA PLANI / COPY PLAN

Zyra Kadastre e Komunës / Opština Kadastarska Kancelarija / Municipal Cadastral Office - PRISTINE  
Zona Kadastrale / Kadastarska Zona / Cadastral Zone - PRISTINE



Shënim/Note  
 Nënshtim/Prosjekta/Signature  
 Kohë/Time: 08:38:29  
 Data/Date: 27.10.2019  
 Print/Printed/Created



Nënshtim/Prosjekta/Signature  
 Drejtori/Head of Agency  
 Agjencia e Kadestrosë së Kosovës



## Republika e Kosovës

Republika Kosovo - Republic of Kosovo

Qeveria - Vlada - Government

MINISTRIA E MJEDISIT DHE PLANIFIKIMIT HAPËSINOR / MINISTARSTVO SREDINE I PROSTORNOG PLANIRANJA / MINISTRY OF ENVIRONMENT AND SPATIAL PLANNING  
AGJENCIA KADASTRALE E KOSOVËS / KATASTARSKA AGENCIJA KOSOVA / KOSOVO CADASTRAL AGENCY

## CERTIFIKATË / CERTIFIKAT / CERTIFICATE

### NJËSIA KADASTRALE / KATASTARSKA JEDINICA / CADASTRAL UNIT : P-71914059-10269-1

Numri i lëndës / Broj Predmet / Case Referent Number:	011-942/03-0255687/19
Data dhe koha e lëshimit / Datum i vreme izdavanja / Date and time of submission:	18.10.2019 - 14:51
Komuna / Opština / Municipality:	Prishtinë / Prishtina / Prishtinë
Zona kadastrale / Katastarska Zona / Cadastral Zone:	PRISHTINË - PRISTINA / PRISHTINË
Zyra kadastrale Komonale / Opštinska Katastarska Kancelarija / Municipal Cadastral Office:	Prishtinë / Prishtina / Prishtinë

### A. TË DHËNAT PËR NJËSINË KADASTRALE / PODACI O KATASTARSKOJ JEDINICI / CADASTRAL UNIT DATA

Numri i njësise kadastrale Broj katastarske jedinice Cad. Unit. No.	Lloji i njësise Vrsta Jedinice Unit Type	Lloji i pronës Vrsta imovine Property Type	Zona U/R G/S U/R	Sipërfaqja Površina Area (m <sup>2</sup> )	Përshkrim Opis Description	Krijetar më datën Uradnjeno na dan Created On	Azhuroar Azurirano Updated
P-71914059-10269-1	PARCELE / PARCELA / PARCEL	Pronë private / Privatna imovina / Privately owned Land	Urban	31	16-1-1996 AKTV-TRASHIGJ.NR.280/2010 DT.08.12.2010 AKTV.I.D.K.G.U.B.H.NR.957/72 DT.21.02.2011.R.F.P.109/2019	23.04.2019	

### A.1. ADRESA E NJËSISË KADASTRALE / ADRESA KATASTARSKE JEDINICE / CADASTRAL UNIT ADDRESS

Vendbanimi - adresa Prebivaliste - adresa Resident - address	Kodi Postal Poštanski Kod Postal Code	Hollësitë e adresës Pojednostni adrese Address Details	Krijetar më datën Uradnjeno na dan Created On	Azhuroar Azurirano Updated
MURAT MEHMETI MURAT MEHMETI		MURAT MEHMETI MURAT MEHMETI	23.04.2019	

**A.2 LLOJI I SHRYTËZIMIT / VRSTA KORISÇENJA / TYPE OF USE**

Numri Breg Number	Lloji i shrytëzimit të parcelës Vrsta korisçenja parcelë Parcel Type Of Use	Shrytëzimi aktual i parcelës Trenutno korisçenje parcelë Parcel Current Use	Kualiteti i klases Kualiteti klase Quality Class	Sipërfaqja (m <sup>2</sup> ) Površina (m <sup>2</sup> ) Area (m <sup>2</sup> )
1	Take Ndërtimore Kinse/uzoqo zemljište Construction land	Trenutno zemljište Land		31

**B. PRONARI/POSEDESI - VLASNIK/DRŽALAC - OWNER/POSSESSOR**

Te drejtat Prava Rights	Emri Ime Name	Nr. personal Identifiku ID. No.	Vendbanimi Prehvaliste Resident	Kodi postar Postanski kod Postal code	Hollësitë e adresës Pojednostoi adrese Address details	Pjesa e pronës Dio imovine Share quota	Pershkrimi Opis Description	Aktuarit Azurirano Updated
Bastëse Posaçitë / SubDravtina / co-possessor	<b>PAKASHITICA BAHRIJE (MUSLI)</b>	1014596034	PRISHTINE - PRISHTINA/ PRISHTINE - PRISHTINA/ PRISHTINE - PRISHTINA/		EDHVARD 1TR	1/2	458 201 3 440/2014	08.05.2019
Bastëse Posaçitë / SubDravtina / co-possessor	<b>PAKASHITICA MUSTAFA (JAKUP)</b>	1004146910	PRISHTINE - PRISHTINA/ PRISHTINE - PRISHTINA/ PRISHTINE - PRISHTINA/		EKLEM REXHA	1/2	161 7 996 449/2014	08.05.2019



Republika e Kosovës

Republika Kosova-Republic of Kosova

Qeveria-Vlada-Government

Ministria e Mjedisit dhe Planifikimit Hapësinor /Ministarstvo Sredina i Prostornog Planiranja/Ministry of Environment and Spatial Planning

AGJENCIA KADASTRALE E KOSOVËS/ KATASTARSKA AGENCIJA KOSOVA/ KOSOVA CADASTRAL AGENCY

KOPJA E PLANIT / KOPIJA PLANA / COPY PLAN

Zyra Kadastrale Komunale/ Opštinska Katastarska Kancelarija /Municipal Cadastral Office : PRISHTINË

Zona Kadastrale / Katastarska Zona / Cadastral Zone: Prishtine

Njesia/Jedinica/Unit	Tipi/Vrsta/Type	Siperfaqja/Povšina/Area m <sup>2</sup>
P-71914059-07704-0	Parcelë / Parcela / Parcel	2220,0



Shkalla/Razmera/Scale: 1:2323

Fundi/Obradi/Created:

Data/Date/Date 21.10.2019

Koha/Vreme/Time 08:40:37

Nënshkrimi/Potpis/Siganture:

Shenim/Beleška/Note:

Aprovo/Usvojio/Approved:  Dr. J. H. / Direktor/Director

Nënshkrimi/Potpis/Siganture: 





Republika e Kosovës

Republika Kosovo-Republic of Kosovo


Qeveria e Kosovës-Government

Ministria e Punëve të Përbashkëta të Brendshme dhe Planimit të Territorit / Ministry of Internal Affairs, Planning and Spatial Planning  
AGENCIA KADASTRALE E KOSOVËS / KATASTRARSKA AGENCIJA KOSOVA / KOSOVA CADASTRAL AGENCY

KOPIJA E PLANIT / KOPIJA PLANA / COPY PLAN

Zyra Kadastre Komunele / Opštinska Kadastrova Kancelarija / Municipal Cadastral Office : PRISHTINE  
Zona Kadastro / Kadastrova Zona / Cadastral Zone : Prishtine

Plan: Jedinica / Unit: P-71814088-07704-0  
Parcela / Parcela / Parcel: 2220.0  
Tipi / Vrsta / Type: Spisatja / Površina / Area m<sup>2</sup>: 2220.0



Skala / Razmera / Scale: 1:2500



Prishtine / Pristina  
Kancelarija / Office  
Agencija / Agency  
Zemljopisna / Land Management  
i Prostorni / and Spatial  
Planiranje / Planning

Priloga / Attachment  
Kopir / Copy  
Data / Date: 21.10.2019  
Kopir / Time: 08:40:37  
Kancelarija / Office  
Prishtine / Pristina



**Republika e Kosovës**  
 Republika Kosovo-Republic of Kosovo  
 Qeveria - Vlada - Government

MINISTRIA E MJEDISIT DHE PLANIFIKIMIT HAPËSINOR / MINISTARSTVO SREDINE I PROSTORNOG PLANIRANJA / MINISTRY OF ENVIRONMENT AND SPATIAL PLANNING  
 AGENCIA KADASTRALE E KOSOVËS / KATASTRARSKA AGENCIJA KOSOVA / KOSOVO CADASTRAL AGENCY

**CERTIFIKATË / CERTIFIKAT / CERTIFICATE**

**NJËSIA KADASTRALE / KATASTRARSKA JEDINICA / CADASTRAL UNIT : P-71914059-07704-0**

Numri i lëndës / Broj Predmet / Case Referent Number: **011-942/03-0255687/19**  
 Data dhe koha e fëshimit / Datum i vrenje izdavanja / Date and time of submission: **18.10.2019 - 14:49**  
 Komuna / Opština / Municipality: **Prishtinë / Prishtina / Prishtinë**  
 Zona kadastrale / Katastrarska Zona / Cadastral Zone: **PRISHTINË / PRISHTINA / PRISHTINE**  
 Zyra Kadastrale Komunale / Opštinska Katastrarska Kancelarija / Municipal Cadastral Office: **Prishtinë / Prishtina / Prishtinë**

**A. TË DHËNAT PËR NJËSINË KADASTRALE / PODACI O KATASTRARSKOJ JEDINICI / CADASTRAL UNIT DATA**

Numri i njësive kadastrale Broj katastrarske jedinice Cad. Unit. No.	Lloji i njësive Vrsta jedinice Unit Type	Lloji i pronës Vrsta imovine Property Type	Zona U/R G/S U/R	Sipërfaqja Površina Area (m <sup>2</sup> )	Përshkrim Opis Description	Krijuar më datë Uradjeno na dan Created On	Azhuruar Ažurirano Updated
P-71914059-07704-0	PARCELË / PARCELA / PARCEL	Pronë shoqërore / Društveno Imovina / Socially-owned Land	Urban	2.220	201-1997		

**A.1 ADRESA E NJËSISË KADASTRALE / ADRESA KATASTRARSKE JEDINICE / CADASTRAL UNIT ADDRESS**

Vendbanimi - adresa Prebivalište - adresa Resident - address	Kodi Postal Poštanski kod Postal Code	Drejtesia e adresës Pojedinačni adresa Address Details	Krijuar më datën Uradjeno na dan Created On	Azhuruar Ažurirano Updated
MURAT MEHMETI MURAT MEHMETI		MURAT MEHMETI		





**A.2 LLOJI I SHRYTËZIMIT / VRSTA KORISCENJA / TYPE OF USE**

Numri Brot Number	Lloji i shrytëzimit të parcelës Vrsta koriscenja parcelë Parcel Type Of Use	Shrytëzimi aktual i parcelës Trenuto koriscenje parcelë Parcel Current Use	Kualiteti i klases Kualitet klase Quality Class	Sipërfaqja Pavësina Area (m <sup>2</sup> ) (m <sup>2</sup> )
1	Infrastruktura/Infrastruktura	Rrëze/Pun Road		2720

**B. PRONARI/POSEDUESI - VLASNIK/DRËZALIAÇ - OWNER/POSSESSOR**

Te drejtar Prava Rights	Emri Ime Name	Nr. personal Lieni broj ID. No.	Vendbanimi Prehvatiste Resident	Kodi postar Postanski kod Postal code	Hollësitë e adresës Poleđnosthi adrese Address details	Pjesa e pronës Deo imovine Share quota	Pershkrimi Opis Description	Azhurnuar Azurirano Updated
Personi individual/ Individualna Drazvina/ Single possessor	P.SH. RRUGË K.K.PRISHTINA	KCID1017539	PRISHTINË/PRISTINA/ PRISHTINE/		19	1/1	201-1997	



Republika e Kosovës

Republika Kosova-Republic of Kosova  
Qeveria -Vlada-Government

Ministria e Mjedisit dhe Planifikimit Hapësinor /Ministarstvo Sredine i Prostornog Planiranja/Ministry of Environment and Spatial Planning

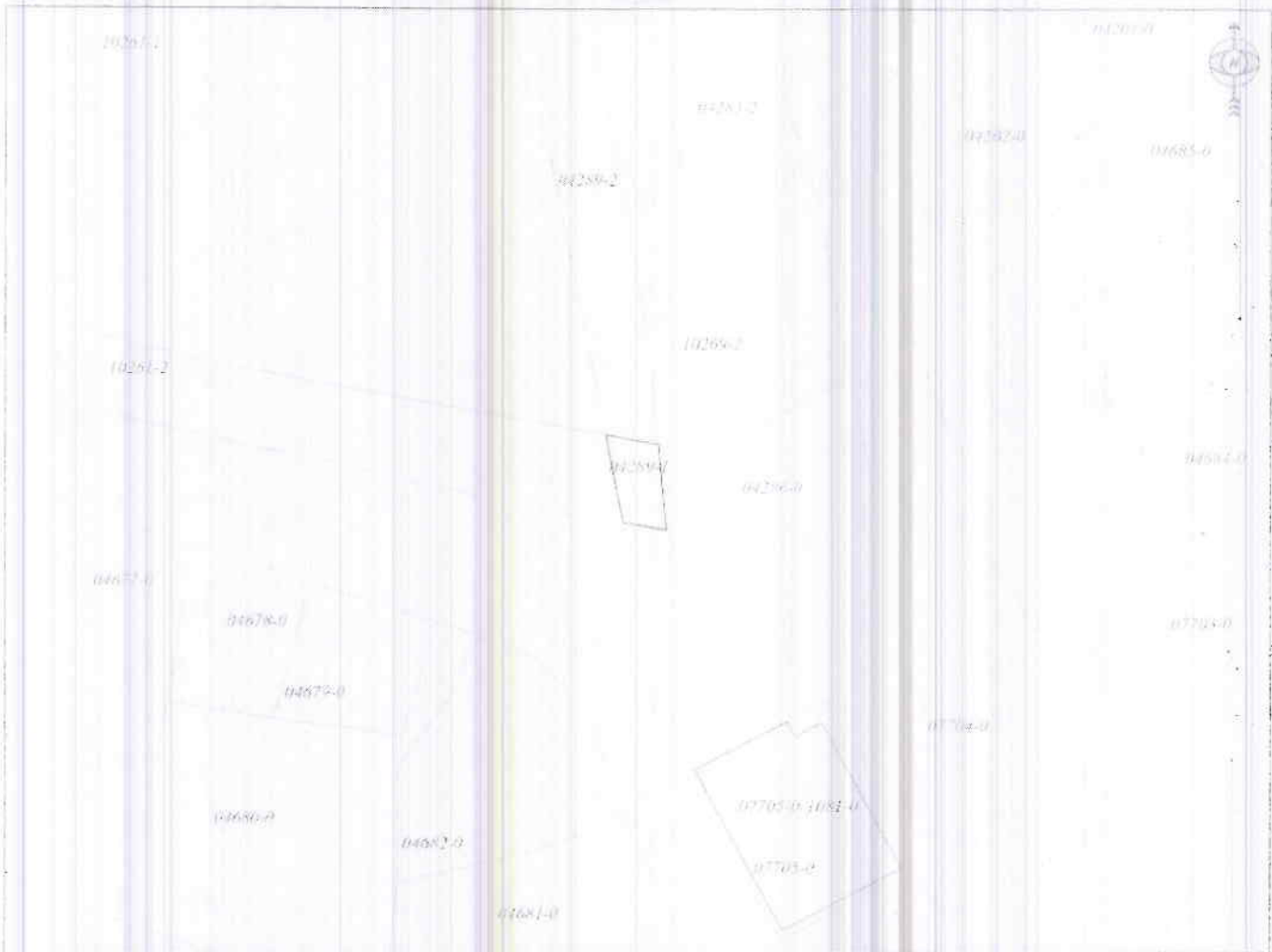
AGJENCIA KADASTRALE E KOSOVËS/ KATASTARSKA AGENCIJA KOSOVA/ KOSOVA CADASTRAL AGENCY

KOPJA E PLANIT / KOPIJA PLANA / COPY PLAN

Zyra Kadastrale Komunale/ Opštinska Katastarska Kancelarija /Municipal Cadastral Office : PRISHTINE

Zona Kadastrale / Katastarska Zona / Cadastral Zone: Prishtinë

Njësia/Jedinica/Unit	Tipi/Vesta/Type	Sipërfaqja/Površina/Area m <sup>2</sup>
F-71914059-04289-1	Parcelë / Parcela / Parcel	22.0



Shkalla/Razmera/Scale: 1:500



Punoi/Obradio/Created:

Data/ Data/Date: 21.10.2019

Koha/ Vreme/ Time: 09:41:42

Nëshkrimi/Potpis/Siganture:

Shënim/Beleška/Note:

Aprovoi/Usvojce/Aproved: Drejtori/Direktor/Director

Nëshkrimi/Potpis/Siganture:



Republika e Kosovës

Republika Kosovo-Republic of Kosovo


Qeveria - Vlada - Government

Ministria e Mbrojtjes dhe Planifikimit Territorial - Ministry of Defense, Territorial Planning and Spatial Planning  
AGENCIJA KADASTRALE E KOSOVES / KATASTRARSKA AGENCIJA KOSOVA / KOSOVA CADASTRAL AGENCY

KOPIJA E PLANIT / KOPIJA PLANA / COPY PLAN

Zona Kadastrore / Katastrarna Zona / Cadastral Zone: Prishtine  
Opština / Opština / Municipality: Prishtine  
Kancelaria / Kancelaria / Office: Prishtine

Parcela / Parcela / Parcel: 11914050-04380-1  
Tipi i Vlerësimit / Type: 22.0  
Sipërfaqja / Površina / Area m<sup>2</sup>: 22.0



Shkalla / Razmera / Scale: 1:500



Agjencia e Menaxhimit dhe Planifikimit Territorial - Agency for Land Management and Cadastre

Mënyrë e Shprehjes / Signature

Printed / Printed  
Date / Data / Date: 21.10.2019  
Hour / Ora / Time: 08:41:42  
Signature / Signature  
Name / Nimi / Name:



Republika e Kosovës

Republika Kosovo-Republic of Kosovo  
Qeveria - Vlada - Government

MINISTRIA E MJEJESIT DHE PLANIFIKIMIT HAPËSINOR / MINISTARSTVO SREDINE I PROSTORNOG PLANIRANJA / MINISTRY OF ENVIRONMENT AND SPATIAL PLANNING  
AGJENCIA KADASTRALE E KOSOVËS / KATASTARSKA AGENCIJA KOSOVA / KOSOVO CADASTRAL AGENCY

CERTIFIKATË / CERTIFIKAT / CERTIFICATE

NJËSIA KADASTRALE / KATASTARSKA JEDINICA / CADASTRAL UNIT : P-71914059-04289-1

Numri i lëndës / Broj Predmet / Case Referent Number: 011-942/03-0255687/19

Data dhe koha e lëshimit / Datum i vreme izdavanja / Date and time of submission: 18.10.2019 - 14:51

Komuna / Opština / Municipality: Prishtinë / Prishtina / Prishtine

Zona kadastrale / Katastarska Zona / Cadastral Zone: PRISHTINË / PRISTINA / PRISHTINE


Zyra Kadastrale Komonale / Opštinska Katastarska Kancelarija / Municipal Cadastral Office: Prishtinë / Prishtina / Prishtine

A. TË DHËNAT PËR NJËSINË KADASTRALE / PODACI O KATASTARSKOJ JEDINICI / CADASTRAL UNIT DATA

Numri i njësise kadastrale Broj katastarske jedinice Cad. Unit, No.	Lloji i njësise Vista Jedinice Unit Type	Lloji i prones Vrsta imovine Property Type	Zona U/R G/S U/R	Supërfaqja Površina Area (m <sup>2</sup> )	Pershkrim Opis Description	Krijuar në datën Uradjeno na dan Created On	Azhuruar Ažurirano Updated
P-71914059-04289-1	PARCELE / PARCELA / PARCEL	Prone shpërndare / Drošitvena / Socialno javna / Javna	Urban	22	1-1996, R.P.P. 164/2019	09.07.2019	

A.1 ADRESA E NJËSISË KADASTRALE / ADRESA KATASTARSKE JEDINICE / CADASTRAL UNIT ADDRESS

Vendbanimi - adresa Prebivaliste - adresa Resident - address	Kodi Postal Poštanski kod Postal code	Hollësi e adresës Pojednostni adresa Address Details	Krijuar në datën Uradjeno na dan Created On	Azhuruar Ažurirano Updated
VUSHTRRISE/VUSHTRRISE/VUSHTRRISE		VUSHTRRISE	09.07.2019	



**A.2 LLOJI I SHPRITËZIMIT / VRSTA KORISCENIA / TYPE OF USE**

Numri Broj Number	1 lloji i shpritëzimit të parcesë Vrsta korisçenja parcele Parcel Type Of Use	Shpritezimi aktual i parcesë Trenutno korisçenje parcele Parcel Current Use	Kualiteti i Klasës Kvaliteti Klasse Quality Class	Sipërfaqja (m <sup>2</sup> ) Površina (m <sup>2</sup> ) Area (m <sup>2</sup> )
1	Tokë Ndërtimore Gradëvnisko zemljište/Construction land	Trrall/Zemljište/land		22

**B. PRONAR/POSEIDUESI - VLASNIK/DRŽALAC - OWNER/POSSESSOR**

Të drejtat Prava Rights	Emri Ime Name	Nr. personal ID. No.	Vendbanimi Prebivalište Resident	Kodi postar Postanski kod Postal code	Bullçesitë e adresës Poçidnositi adrese Address details	Pjesa e pronës Dio imovine Share quota	Peshkrimi Opis Description	Azhurnuar Ažurirano Updated
Posëdimit individual/ Individualna Društvena/ single possessor	Herica Naxhije (Rashit)	1990/48286	PRISHITINE / PRISTINA/ PRISHITINE /		Rr. Vushtrise Nr.36	1/1	1038/2019 akqitje/km cm 1128/09 dt.22.10.2018 aktivi ZKR.011 nr.463-2/1966 dt.03.07.2019	17-07-2019

Në bazë të vendimit për caktimin e kushteve ndërtimore me nr. 05nr.551/02-0144544/18 dt.07.12.02018 të lëshuar nga Drejtoria e Urbanizmit, ku është propozuar këmbimi i pronave private me nr. parcele 4289-1 me sip.22m2 dhe 10269-2 me sip.31m2 me pjesën e pronës komunale me nr.7704-0 me sip. prej 52m2

**Prona Private**

1) Numri i parcelës: P-71914059-04289-1

Sipërfaqja: 22m<sup>2</sup>

Pronar: Naxhije (Rashit) Herica

2) Numri i parcelës: P-71914059-10269-1

Sipërfaqja: 31m<sup>2</sup>

Bashkëpronar: 1/2-Bahrije Pakashitica

1/2-Mustafa Pakashitica

Lagjja/Zona Kadastrale: Tophane, Prishtinë

Adresa: Prishtinë

Sipërfaqja për këmbim: 53 m<sup>2</sup>

**Prona Komunale**

Numri i parcelës: P-71914059-07704-0

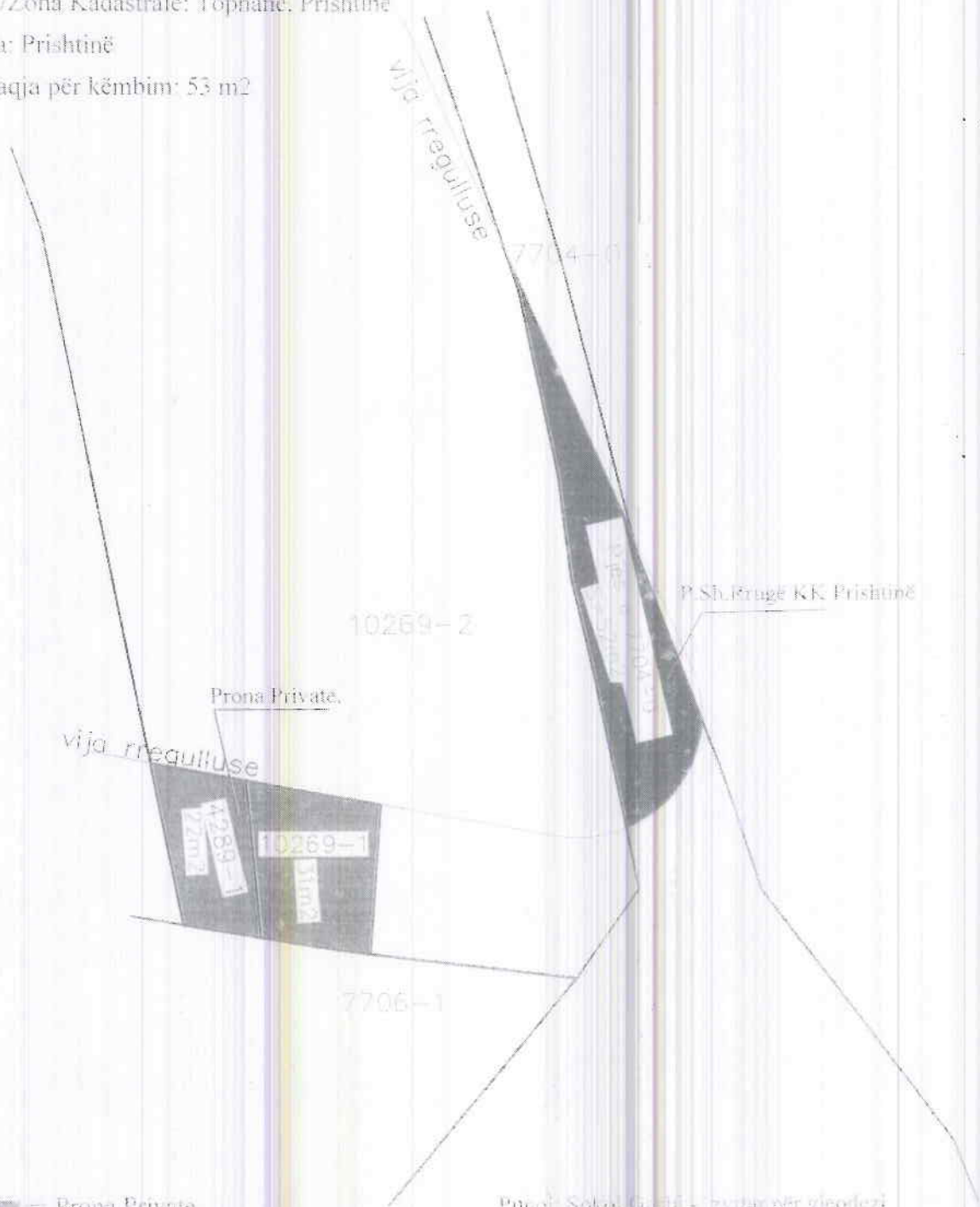
Sipërfaqja: 2220m<sup>2</sup>

Pronari: P. Sh. Rrugë K. Prishtinë

Lagjja/Fshati: Tophane, Prishtinë

Adresa: Prishtinë


Sipërfaqja për këmbim: 52m<sup>2</sup>



- — Prona Private.
- — P. Sh. Rrugët KK Prishtinë

Punoi: Sokol Gashi - zyrtar për gjeodezi  
Prishtinë, 02.09.2019

*[Signature]*





Republika e Kosovës  
Republika Kosova – Republic of Kosovo

Komuna e Prishtinës  
Opština Prishtina – Municipality of Prishtina



Në bazë të nenit 21 të Ligjit për Planifikimin Hapësinor Nr. 04/L-174 dt. 23.08.2013, nenit 18 të Ligjit për Ndërtim Nr. 04/L-110 dt. 31.05.2012, nenit 21, 22, 44 dhe 45 të Ligjit për Procedurën e Përgjithshme Administrative, Nr. 05/L-03 dt. 21.06.2016, nenit 17, pika "d" të Ligjit për Vetëqeverisjen Lokale Nr. 03/L-040 dt. 20.02.2008, nenit 15 pika "d" e Statutit të Komunës së Prishtinës Nr. 110-391 dt. 25.02.2010, Udhezimit Administrativ të MMPH-së Nr. 06/2017 dt. 23.05.2017 për caktimin e procedurave për përgatitjen dhe shqyrtimin e kërkesave për kushte ndërtimore, leje ndërtimore dhe leje nënimi për kategorinë e I-rë dhe të II-të të ndërtimeve, obje në bazë të kërkesës, 05 nr. 350/02 – 0144544/13 dt. 18.06.2018, të pronarëve: Bylent Ribari, Turgay Huniter, Adem Ribari, Sadije Hoxha, Ruzhdi Boshnjaku, Atije Ymeri, Rukije Dobrcani, Neriman Hasanxhekaj, Erol Kursani, Edaa Nikaç, Ismet Mujeci, Adem Mujeci, Arif Emini, Sokol Emini, Raif Emini, Shefqet Emini, Enis Emini, Bahrije Pakashtica, Mustafa Pakashtica, Fatmir Morina, Mehmet Rizani, Sabrije Rizani, Mevljude Ballovc, Xhevdet Zariq, Xhevat Zariq, Xhelal Zariqi, Suzan Mehmeti, Shukran Hoti, Hatixhe Krasniqi, Levent Pakashtica dhe Teuta Pakashtica të gjithë nga Prishtina, me investitor NTN "Labi Com", me adresë në rr. "Nazim Gafuri", p.n.r., në Prishtinë, për caktimin e kushteve ndërtimore për hartimin e dokumentacionit ndërtimor / projektin kryesor për ndërtimin e kompleksit me ndërtesa shumë banesore dhe afanste "Grup – faza 1" – "Objekti 1A", "Objekti 1B", dhe "Grupi – faza 2" "Objekti 2A" dhe "Objekti 2B", në kuadër të parcelave ndërtimore, të Bllokut urban "T4", të Planit Rregullues "Tophane" në Prishtinë, Drejtoria e Urbanizmit e Komunës së Prishtinës, në procedurë administrative, me datë 07.12.2018, me rrethetë.

## V E N D I M PËR CAKTIMIN E KUSHTEVE NDËRTIMORE

I. I caktohen kushtet ndërtimore pronarëve, Bylent Ribari, Turgay Huniter, Adem Ribari, Sadije Hoxha, Ruzhdi Boshnjaku, Atije Ymeri, Rukije Dobrcani, Neriman Hasanxhekaj, Erol Kursani, Edaa Nikaç, Ismet Mujeci, Adem Mujeci, Arif Emini, Sokol Emini, Raif Emini, Shefqet Emini, Enis Emini, Bahrije Pakashtica, Mustafa Pakashtica, Fatmir Morina, Mehmet Rizani, Sabrije Rizani, Mevljude Ballovc, Xhevdet Zariq, Xhevat Zariq, Xhelal Zariqi, Suzan Mehmeti, Shukran Hoti, Hatixhe Krasniqi, Levent Pakashtica dhe Teuta Pakashtica të gjithë nga Prishtina, me investitor NTN "Labi Com", me adresë në rr. "Nazim Gafuri", p.n.r., në Prishtinë, me certifikatë të biznesit nr. 70563568, dhe përfaqesues/pronar Shefqet Gashi, sipas kërkesës 05 nr. 350/02 – 0144544/13 dt. 18.06.2018, për hartimin e dokumentacionit ndërtimor / projektin kryesor për ndërtimin e kompleksit me ndërtesa shumë banesore dhe afanste "Grupi – faza 1" – "Objekti 1A", "Objekti 1B", dhe "Grupi – faza 2" "Objekti 2A" dhe "Objekti 2B", në kuadër të parcelave ndërtimore, të Bllokut urban "T4", të Planit Rregullues "Tophane" në Prishtinë, konkretisht në kuadër të parcelave kadastrale nr. 4284-0, 4285-0, 4286-0 (me kusht), 4287-0, 4288-0, 4289-0 (me kusht), 4290-0, 4291-0, 4292-0, 4293-0, 4294-1, 4294-2, 4295-0, 4296-0, 4297-0 dhe pjesëve të parcelave kadastrale nr. 4306-0 dhe 4307-0 ZK Prishtinë, me trajtim edhe të pjesës së parcelës kadastrale nr. 7704-0 ZK Prishtinë (pjesën brenda vijës rregulluese në sipërfaqe prej 52m<sup>2</sup>, në pronësi "P. SH. rrugë KK Prishtinë" në këmbim me pjesët e parcelave kadastrale nr. 4289-0, 4288-0 dhe 4267-0, në pronësi private, sipërfaqja jashtë vijës rregulluese);

II. Lokacioni për të cilin caktohen kushtet ndërtimore përfshihet në kuadër të Planit Rregullues "Tophane" në Prishtinë, miratuar me Vendimin e Kuvendit të Komunës së Prishtinës 01 nr. 35-579 dt. 22.11.2005, me destinim "Zonë me destinim të përzier", plotësuar me Vendimin për plotësimin dhe mënyrën e realizimit të Planit Rregullues Urban "Tophane" 01 nr. 35-374 dt. 03.04.2008, si dhe



ndë Planin Zhvillimor Urban, miratuar me Vendimin e Kryesorisë së Komunitetit të Prishtinës (Nr. 035-181427 dt. 24.09.2013, me destinim "Ndërtim i lartë i përzier".

Për kriteret, parametrat urban dhe kushtet e ndërtimit, kërkuesit janë informuar përmes "Informatë nga Plani Rregullues "Tophane" dhe PZHU, 05n/359/01 – 008/0549/17 dt.06.04.2017, dhe përmes faqes zyrtare të internetit të Komunitetit të Prishtinës, ku janë të publikuara dokumentet e planifikimit hapësror, konkretisht plani rregullues urban, PZHK, PZHU, etj.

III. Gjendja ekzistuese e lokacionit / parcelave, sipas gjendjes kadastrale, fizike dhe dokumenteve të planifikimit hapësror, është:

- Parcela kadastrale nr.4284-0, ka sipërfaqe të përgjithshme prej 321m<sup>2</sup>, me bashkëpronarë Afif Emin, Soko Emin, Raif Emu, Shaqir Emin, Enis Emin, dhe me lloj të shfrytëzimit të parcelës: "tokë ndërtimore".
- Parcela kadastrale nr.4285-0, ka sipërfaqe të përgjithshme prej 231m<sup>2</sup>, me bashkëpronarë Ismet Mujeci dhe Adem Mujeci, dhe me lloj të shfrytëzimit të parcelës: "tokë ndërtimore".
- Parcela kadastrale nr.4286-0, ka sipërfaqe të përgjithshme prej 100m<sup>2</sup>, me bashkëpronarë Ibrahim Pakashitica dhe Visar Pakashitica, dhe me lloj të shfrytëzimit të parcelës: "tokë ndërtimore", /parcelë me kusht për aplikim për lloje ndërtimi për "Grupin-faza 2", shih pikën XV, të këtij Vendimi/.
- Parcela kadastrale nr.4287-0, ka sipërfaqe të përgjithshme prej 115m<sup>2</sup>, me bashkëpronarë Bahrije Pakashitica dhe Mustafa Pakashitica, dhe me lloj të shfrytëzimit të parcelës: "tokë ndërtimore".
- Parcela kadastrale nr.4288-0, ka sipërfaqe të përgjithshme prej 172m<sup>2</sup>, me bashkëpronarë Bahrije Pakashitica dhe Mustafa Pakashitica, dhe me lloj të shfrytëzimit të parcelës: "tokë ndërtimore".
- Parcela kadastrale nr.4289-0, ka sipërfaqe të përgjithshme prej 189m<sup>2</sup>, me bashkëpronarë Ahmet Pakashitica, dhe me lloj të shfrytëzimit të parcelës: "tokë ndërtimore", /parcelë me kusht për aplikim për lloje ndërtimi për "Grupin-faza 2", shih pikën XV, të këtij Vendimi/.
- Parcela kadastrale nr.4290-0, ka sipërfaqe prej 452m<sup>2</sup>, me pronar Fatmir Morina, dhe me lloj të shfrytëzimit të parcelës: "tokë ndërtimore".
- Parcela kadastrale nr.4291-0, ka sipërfaqe prej 275m<sup>2</sup>, me bashkëpronarë Mehmet Rizani dhe Sabrije Rizani, dhe me lloj të shfrytëzimit të parcelës: "tokë ndërtimore".
- Parcela kadastrale nr.4292-0, ka sipërfaqe prej 204m<sup>2</sup>, me pronar Mervyde Ballovi, dhe me lloj të shfrytëzimit të parcelës: "tokë ndërtimore".
- Parcela kadastrale nr.4293-0, ka sipërfaqe prej 176m<sup>2</sup>, me bashkëpronarë Xhevdet Zariq, Xhevat Zariq, Xhelal Zariq, Suzan Mehmeti dhe Shukran Hoti dhe me lloj të shfrytëzimit të parcelës: "tokë ndërtimore".
- Parcela kadastrale nr.4294-1, ka sipërfaqe prej 96m<sup>2</sup>, me bashkëpronarë Ruzhdi Boshnjaku dhe Fatmir Boshnjaku dhe me lloj të shfrytëzimit të parcelës: "tokë ndërtimore".
- Parcela kadastrale nr.4294-2, ka sipërfaqe prej 77m<sup>2</sup>, me bashkëpronarë Fatmir, Fadil dhe Afrim Boshnjaku dhe me lloj të shfrytëzimit të parcelës: "tokë ndërtimore".
- Parcela kadastrale nr.4295-0, ka sipërfaqe prej 288m<sup>2</sup>, me bashkëpronarë Fatmir, Fadil dhe Afrim Boshnjaku dhe me lloj të shfrytëzimit të parcelës: "tokë ndërtimore".
- Parcela kadastrale nr.4296-0, ka sipërfaqe prej 238m<sup>2</sup>, me bashkëpronarë Atije Umeri, Rukije Dobrçani, Neriman Hasangjekaj, Eroll Kursani dhe Ecza Nikaç dhe me lloj të shfrytëzimit të parcelës: "tokë ndërtimore".
- Parcela kadastrale nr.4297-0, ka sipërfaqe prej 577m<sup>2</sup>, me bashkëpronarë Bylent Ribari, Turgay Huniler, Adem Ribari dhe Sadije Hoxha dhe me lloj të shfrytëzimit të parcelës: "tokë ndërtimore".
- Parcela kadastrale nr.4306-0, ka sipërfaqe prej 313m<sup>2</sup>, me bashkëpronarë Hamdi Pacoli, Hatixhe Krasniqi dhe Teuta Pakashitica dhe me lloj të shfrytëzimit të parcelës: "tokë ndërtimore", kurse me këto kushte ndërtimore trajtonet vetëm sipërfaqja prej 248m<sup>2</sup>(151+97)m<sup>2</sup> / ku njëri nga bashkëpronarët Hamdi Pacoli me sipërfaqe ideale prej 65m<sup>2</sup>, nuk ka kontratë për ndërtim të përbashkët me investitorin, por me Autorizimin dhe

Pëlqimin e noterizuar të dhënë bashkëpronarëve Teuta Pakashitica dhe Hatixhe Krasniqi, ceket se kanë të drejtë të bëjnë ndarjen fizike, të shpërndajnë bashkëpronësinë, eji / dhjetë sip. prej 65m<sup>2</sup> mbetet pa u trajtuar me këtë Vendim.

Parcela kadastrale nr.4307-0, ka sipërfaqe prej 874m<sup>2</sup>, me bashkëpronarë Tefik Gashi, Levent Pakashitica, Gjylnazë Robaj dhe Hatixhe Krasniqi, dhe me ftoj të shpërndajimit të parcelës: "tokë ndërtimore" 580m<sup>2</sup> dhe tokë bujqësore 294m<sup>2</sup>, kurse me këto kushte ndërtimore trajtohet vetëm sipërfaqja prej 134m<sup>2</sup>, në pronësi të Levent Pakashitica's Iku tre nga bashkëpronarët tjerë: Tefik Gashi, Gjylnazë Robaj dhe Hatixhe Krasniqi, nuk kanë kontratë për ndërtim të përbashkët dhe para aplikimit për leje ndërtimore për fazën e dytë, për këtë parcel duhet të arrihet pëlqimi mes bashkëpronarëve për ndarje fizike/ dhjetë sip. prej 743m<sup>2</sup>, mbetet pa u trajtuar me këtë Vendim.

Sipërfaqja e lërsishme e parcelave kadastrale të trajtuara me këtë Vendim - kushte ndërtimore është 3890.0m<sup>2</sup>, kurse sipas fazave të ndërtimit është:

- 2383.0m<sup>2</sup> në fazën e parë dhe
- 1506.0m<sup>2</sup> në fazën e dytë;
- Parcelat nr.4284-0, 4285-0, 4287-0, 4288-0, 4289-0, 4290-0, 4291-0, 4292-0, 4293-0, 4294-1, 4294-2, 4295-0, 4296-0, 4297-0, 4306-0 dhe 4307-0 ZK Prishtinë, janë në pronësi të pronarëve privat gjegjësisht e drejta pronësoro - juridike është private - tokë e ndërtuar, me tyçje në infrastrukturë teknike rrugë, ujësjellës, kanalizim, elektrike dhe telefoni, kurse parcela nr. 7704-0 ZK Prishtinë, është në pronësi / posedim të P.SH. KK Prishtinë,
- Në kuadër të parcelave kadastrale nr.4284-0, 4285-0, 4286-0, 4287-0, 4288-0, 4289-0, 4290-0, 4291-0, 4292-0, 4293-0, 4294-1, 4294-2, 4295-0, 4296-0, 4297-0, 4306-0 dhe 4307-0 ZK Prishtinë, shtrihen ndërtesat individuale banimore & afariste me etazhite: P+0, P+1 dhe B+P+2, B+P+2+NK,
- Terreni i lokacionit, është kryesisht i rrafshët,
- Në diametër prej 50m të lokacionit, përfshihen kryesisht ndërtesa individuale banimore, si dhe dy ndërtesa shumë banesore dhe afariste, me etazhite: B+P+8 dhe B+P+12+NK,
- Parcelat kadastrale të lartcekura, kanë qasje nga rr. "Vushitria" dhe rr. "Murat Mehmeti".

IV. Plani i situacionit – "zgjidhja urbane" e kompleksit me ndërtesa shumë banesore dhe afariste – "Grupi – faza 1", "Objekti 1A", "Objekti 1B", dhe "Grupi – faza 2" - "Objekti 2A" dhe "Objekti 2B", e analizuar, studiuar dhe trajtuar me kushte ndërtimore, është konceptuar në dy grupe - faza të realizimit, me trajtim të pjesëve dhe parcelave kadastrale, nr.4284-0, 4285-0, 4286-0, 4287-0, 4288-0, 4289-0, 4290-0, 4291-0, 4292-0, 4293-0, 4294-1, 4294-2, 4295-0, 4296-0, 4297-0, 4306-0 dhe 4307-0 ZK Prishtinë dhe nr.7704-0 ZK Prishtinë, sipërfaqja brenda vijës rregulluese e planifikuar për këmbim, si në vijim:

a) "Grupi - faza 1" e realizimit në kuadër të parcelës ndërtimore të konceptuar në bllokun urban "T4" të planit rregullues, për ndërtimin e kompleksit me ndërtesë shumë banesore dhe afariste – "Objekti 1A", "Objekti 1B", me trajtimin e pjesëve dhe parcelave kadastrale, nr.4297-0, 4296-0, 4295-0, 4294-2, 4294-1, 4293-0, 4292-0, 4291-0, 4290-0 ZK Prishtinë.

Sipërfaqja e parcelës ndërtimore trajtuar në këtë grup / fazë, brenda vijës rregulluese, është S=2039m<sup>2</sup>, dhe jashtë vijës rregulluese, S=19+1+5+31+54+77+26+47+84=344m<sup>2</sup>, sipas Planit të situacionit – "zgjidhjes urbane". Bazuar në Vendimin e Kryetarit të Komunës së Prishtinës 01 nr.400-660 dt. 26.05.2008, sipërfaqja e parcelave mund të trajtohet brenda bllokut urban, deri në 20% të parcelës ndërtimore, dhe sipas kalkulimit kjo sipërfaqe mund të jetë max., S=2039 x 0.2(20%)=407.8m<sup>2</sup> prandaj sipërfaqja prej 344m<sup>2</sup> do të trajtohet me Vendimin e lartëcekur, gjithmonë duke u bazuar në analizën dhe studimin me Planin e situacionit – "zgjidhja urbane".

b) "Grupi - faza 2" e realizimit në kuadër të parcelës ndërtimore të konceptuar në bllokun urban "T4" të planit rregullues, për ndërtimin e kompleksit me ndërtesë shumë banesore dhe afariste – "Objekti 2A" dhe "Objekti 2B", analizuar, studiuar & konceptuar me këtë fazë, bazuar në evidencën kadastrale formohet nga pjesët dhe parcelat kadastrale, nr.4289-0, 4288-0, 4287-0, 4286-0, 4285-0, 4284-0, 4306-0 dhe 4307-0 ZK Prishtinë. Në këtë parcelë ndërtimore, sipas bllokut urban të planit rregullues, shtrihet edhe pjesa e parcelës kadastrale nr.7704-0 ZK Prishtinë, me pronar / posedues P.SH. Rrugë KK Prishtinë, prej së cilës do të trajtohet pjesa brenda vijës rregulluese/ndërtimore me sipërfaqe prej 52m<sup>2</sup>, e cila duhet të kembet me sipërfaqe të vlerësuar të parcelave kadastrale nr.4289-0, 4288-0 dhe 4287-0 ZK Prishtinë, jashtë vijës rregulluese/ndërtimore.

Sipërfaqja e parcelës ndërtimore brenda vijës rregulluese, analizuar me këtë grup - fazë është  $S=1410m^2$ , kurse pjesa jashtë vijës rregulluese është  $S=25+(13+58+96)m^2$ , duke marrë parasysh këmbimin e lartëcekur. Bazuar në Vendimin e Kryetarit të Komitëes së Prishitësës 03 nr.400/660 dt. 26.05.2008, sipërfaqja e parcelave mund të trajtohet brenda bllokut urban, Ën në 20% të parcelës ndërtimore, dhe sipas kalkulimit kjo sipërfaqe mund të jetë max.  $S=1410 \times 0.2(20\%)=282m^2$  prandaj sipërfaqja prej  $96m^2$ , do të trajtohet me Vendimin e lartëcekur, gjithmonë duke u bazuar në analizën dhe studimin me Planin i situacionit - "zgjidhja urbane".

Pasi parcela kadastrale, nr.7704-0 me  $S=170m^2$ , është me posedues / pronar, "P.SH. Rugë KK Prishtinë", dhe me një pjesë të saj, saktësisht me sipërfaqen prej 53raf, shtrihet brenda vijës rregulluese të bllokut urban "T4", bazuar në Ligjin Nr. 04/L-144 dt. 22.11.2012, për dhënien në shfrytëzim dhe këmbimin e pronës së pëtuajtshme të komunes, e njëjta mund të këmbëhet me pjesë të parcelave, nr.4287-0 me  $S=13m^2$ , nr.4288-0 me  $S=18m^2$  dhe nr.4289-0 me  $S=22m^2$ , të përfshira jashtë vijës rregulluese, bazuar në vlerësimin e organit kompetent.

V. Kushtet ndërtimore për hartimin e dokumentacionit ndërtimor/projektin kryesor për rregullimin e hapësirës sipas gjendjes së planifikuara për realizimin/ndërtimin e kompleksit me ndërtesa shumë banesore dhe afariste "Grupi - faza 1" - "Objekti 1A", "Objekti 1B", dhe "Grupi - faza 2" "Objekti 2A" dhe "Objekti 2B", si dhe hapësirat përcjellëse, në kuadër të parcelave ndërtimore të Bllokut urban "T4" të Planit Rregullues "Tophano", sipas kriterëve dhe parametrave urban, do të jenë:

- Organizimi, gabaritet, pozicionimi, etazhitetet e ndërtesave dhe raportin tyre me distancat nga kufiri i parcelave, rrugët e planifikuara brenda bllokut, parcela ndërtimore e bllokut urban, si dhe kushtet tjera, të jenë në tërësi sipas prezantimit grafik të përshtuar në Planin situacionit - "zgjidhja urbane", bashkëngjitur vendimit të kushteve ndërtimore;

- Pjesët dhe parcelat kadastrale, me sipërfaqe të trajtuara, për realizimin e kompleksit me ndërtesa shumë banesore dhe afariste "Grupi - faza 1" - "Objekti 1A" dhe "Objekti 1B", konkretisht parcela të përfshira në ndërtim - brenda vijës rregulluese, janë:

- nr. 4290-0;  $S=(452-84)=368m^2$ ;
- nr. 4291-0;  $S=(275-47)=228m^2$ ;
- nr. 4292-0;  $S=(204-26)=178m^2$ ;
- nr. 4293-0;  $S=(176-77)=99m^2$ ;
- nr. 4294-1;  $S=(96-54) =42m^2$ ;
- nr. 4294-2;  $S=(77-31) =46m^2$ ;
- nr. 4295-0;  $S=(286-5)=283m^2$ ;
- nr. 4296-0;  $S=(236-1)=237m^2$ ;
- nr. 4297-0;  $S=(577-19)=558m^2$

Totali  $S=2039m^2$

dhe "Grupi - faza 2" "Objekti 2A" dhe "Objekti 2B" konkretisht parcela të përfshira në ndërtim - brenda vijës rregulluese, janë:

- nr. 4284-0;  $S=(321-25)=296m^2$ ;
- nr. 4285-0;  $S=(231-13)=218m^2$ ;
- nr. 4286-0;  $S=(100-58)=42m^2$ ;
- nr. 4287-0;  $S=(115-13)=102m^2$ ;
- nr. 4288-0;  $S=(172-18)=154m^2$ ;
- nr. 4289-0;  $S=(189-22)=167m^2$ ;
- nr. 4306-0;  $S=248m^2$ ;
- nr. 4307-0;  $S=131m^2$ ;
- nr. 7704-0;  $S=52m^2$  (aktualisht pronë komunale e cila duhet të këmbëhet)

Totali  $S=1410m^2$

- Pjesët dhe parcelat kadastrale me sipërfaqe të trajtuara, për realizimin e kompleksit me ndërtesa shumë banesore dhe afariste "Grupi - faza 1" - "Objekti 1A" dhe "Objekti 1B", që shtrihen në hapësira publike të planifikuara, konkretisht që shtrihen jashtë vijës rregulluese, janë:

- nr. 4290-0;  $S=84m^2$ ;
- nr. 4291-0;  $S=47m^2$ ;
- nr. 4292-0;  $S=26m^2$ ;



- nr. 4293-0; S= 72m<sup>2</sup>;
- nr. 4294-1; S= 54m<sup>2</sup>;
- nr. 4294-2; S= 31m<sup>2</sup>;
- nr. 4295-0; S= 5m<sup>2</sup>;
- nr. 4296-0; S= 1m<sup>2</sup>;
- nr. 4297-0; S= 19m<sup>2</sup>;

Totali: S=344m<sup>2</sup>

dhe "Grupi - faza 2", "Objekti 2A" dhe "Objekti 2B" konkretisht parcela të përfshira në ndërtim – është vijës rregulluese, janë:

- nr. 4284-0; S=25m<sup>2</sup>;
- nr. 4285-0; S=13m<sup>2</sup>;
- nr. 4286-0; S= 58m<sup>2</sup>;

Totali S=96m<sup>2</sup>

- kurse sipërfaqet e parcelave kadastrale nr. 4287-0 me S=13m<sup>2</sup>, nr. 4288-0 me S=18m<sup>2</sup> dhe nr. 4289-0 me sip. S=22m<sup>2</sup>, me sip. të përgjithshme 53m<sup>2</sup> duhet të këmbëhet me pjesën e parcelës kadastrale nr. 7704 ZK Prishtinë, (në pronësi "P.SH. Rugë KK Prishtinë") brenda vijës rregulluese në sipërfaqe prej 52m<sup>2</sup>;

- Me këto kushte ndërtimore në kuadër të komplekseve, planifikohet ndërtimi i ndërtesave shumë banesore dhe afariste – "Grupi – faza 1" – "Objekti 1A" dhe "Objekti 1B" dhe "Grupi – faza 2" – "Objekti 2A" dhe "Objekti 2B", me sipërfaqe ndërtimore dhe etazhitet (sipas projekti propozimit), si në vijim:

**Ndërtesa shumë banesore & afariste/ "Grupi-faza 1"/ – "Objekti 1A" dhe "Objekti 1B",**

- "Objekti 1A" - S=4286.4m<sup>2</sup> mbi tokë,
- Etazhitet: -2B + P + 10
- "Objekti 1B" - S=4686m<sup>2</sup> mbi tokë,
- Etazhitet: -2B + P + 10

Totali "Objekti 1A" dhe "Objekti 1B": S=8972.4m<sup>2</sup>, mbi tokë

**Ndërtesa shumë banesore & afariste/"Grupi- faza 2"/ – "Objekti 2A" dhe "Objekti 2B",**

- "Objekti 1A" - S=3392m<sup>2</sup> mbi tokë,
- Etazhitet: -2B + P + 9
- "Objekti 1B" - S=3175m<sup>2</sup> mbi tokë,
- Etazhitet: -2B + P + 9

Totali "Objekti 1A" dhe "Objekti 1B": S=6567m<sup>2</sup>, mbi tokë

\* Destinimi i shfrytëzimit të ndërtesës të jetë "Ndërtim i lartë mix", gjegjësisht banim shumë banesor & afarizen, dhe me hapësira përcjellëse, si këthina teknike, depo, dhe hapësira garazhuese (sipas projekti propozimit të prezantuar);

\* Koeficienti i shfrytëzimit i parcelave të bashkuara në kompleks (ISHP), brenda vijës rregulluese, për vendosjen e ndërtesës në bazë - gabarit të përdhësës ose suteranit, lejohet max.40%, dhe kjo sipërfaqe është:

- S= 2039 x 0.4=815.60m<sup>2</sup> / "Grupi-faza 1" - lejuar sipas planit rregullues /,
- S= 688m<sup>2</sup> /sipas projekti propozimit "Grupi-faza 1"/,
- S= 1410 x 0.4=564m<sup>2</sup> / "Grupi-faza 2" - lejuar sipas planit rregullues /,
- S= 562m<sup>2</sup> /sipas projekti propozimit "Grupi-faza 2"/.

\* Koeficienti i shfrytëzimit të parcelave ndërtimore të kompleksit për nëntokë (ISHPN) për vendosjen e ndërtesës në bazë - gabarit të bodrumit, lejohet max. 60% dhe bazuar në paragrafin II, pika 1. të Vendimit 01nr.031–185481 dt. 14.08.2015, të Kryetarit të Komunës së Prishtinës, këto sipërfaqe janë:

- S= 2039 x 0.6=1223.4m<sup>2</sup> / "Grupi-faza 1" - lejuar sipas planit rregullues /,
- S= 1410 x 0.6=846m<sup>2</sup> / "Grupi-faza 2" - lejuar sipas planit rregullues /,

\* Në kuadër të parcelave ndërtimore, të planifikohen sipërfaqe gjelbëruese (me gjelbërim të lartë dhe të ulët) dhe absorbuere min.40%, bazuar në paragrafin II, pika 1. të Vendimit 01nr.031–185481 dt. 14.08.2015, të Kryetarit të Komunës së Prishtinës dhe organizuar për lloje të tëmijve,

...ektura - dukja e fashtme (fasada) e ndërtesave dhe materializimi i tyre të gjithë me materiale kërkore dhe masa të efijencës së energjisë dhe të përshitet ambientit përreth.

Të kujtet kujdes në mbrojtjen e dobive natyrore;

Si dhe aplikimi i të gjithave kushteve tjera urbane & arkitektonike të përcaktuara në kriteret & parametrat urban të Planit Rregullues "Tophane".

VI. Kompensimi/shpronësimi me koeficient ndërtimi i pjesëve të parcelave kadastrale, sipas kalkulimeve në paragrafin V, parcelat ndërtimore të komplekseve me ndërtessh të mëdha banesore e afaniste, në kuadër të Bllokut urban "T4", është:

për "Grupi - faza 1", ku duhet të bëhet shpronësimi i parcelave/pjesëve të parcelave kadastrale nr.4290-0 me sip. prej 84m<sup>2</sup>, nr.4291-0 me sip. prej 47m<sup>2</sup>, nr.4292-0 me sip. prej 28m<sup>2</sup>, nr.4293-0 me sip. prej 77m<sup>2</sup>, nr.4294-1 me sip. prej 54m<sup>2</sup>, nr.4294-2 me sip. prej 31m<sup>2</sup>, nr.4295-0 me sip. prej 30m<sup>2</sup>, nr.4296-0 me sip. prej 1m<sup>2</sup>, nr.4297-0 me sip. prej 19m<sup>2</sup>, dmth. gjithsejtë 344.0m<sup>2</sup>, të përfshirë në hapësira publike të planifikuara, rrugë publike, do të realizohet si më poshtë:

Sipas kalkulimeve në paragrafin V., parcela ndërtimore për "grupi-faza 1" brenda bllokut urban "T4" është me sipërfaqe prej S=2039m<sup>2</sup>, dhe bazuar në Vendimin e Kryetarit të Komunës së Prishtinës 01 nr.400-660 dt. 26.05.2008, kompensimi i pronës private të përfshirë në hapësira me interes publik, mund të realizohet me koeficient të ndërtimit për sipërfaqet deri 20% dhe sipas kësaj kjo sipërfaqe është S=2039 x 0.2=407.8m<sup>2</sup>, të lejuar e që është kjo sipërfaqe është 344m<sup>2</sup> në rastin konkret. Sipas këtij kalkulimi kjo sipërfaqe është S=16.87%, andaj pronarët dhe investitorët për sipërfaqen e theksuar për "Grupi - faza 1", gjegjësisht në "Objekti 1A" dhe "Objekti 1B", do të kompensohen me sipërfaqe ndërtimore: S=344 x 4.0=1376m<sup>2</sup>;

për "Grupi - faza 2" ku duhet të bëhet shpronësimi i pjesëve të parcelave kadastrale nr.4284-0 me sip. prej 25m<sup>2</sup>, nr.4285-0 me sip. prej 13m<sup>2</sup>, nr.4286-0 me sip. prej 58m<sup>2</sup>, dmth. gjithsejtë 96m<sup>2</sup> të përfshirë në hapësira publike të planifikuara, rrugë publike, do të realizohet si më poshtë:

Sipas kalkulimeve në paragrafin V., parcela ndërtimore për "grupi-faza 2", brenda bllokut urban "T4" është me sipërfaqe prej S=1506m<sup>2</sup>, dhe bazuar në Vendimin e Kryetarit të Komunës së Prishtinës 01 nr.400-660 dt. 26.05.2008, kompensimi i pronës private të përfshirë në hapësira me interes publik, mund të realizohet me koeficient të ndërtimit për sipërfaqet deri 20% dhe sipas kësaj kjo sipërfaqe është S=1506 x 0.2=301.2m<sup>2</sup>, të lejuar e që është kjo sipërfaqe është 96m<sup>2</sup> në rastin konkret. Sipas këtij kalkulimi kjo sipërfaqe është S=6.3%, andaj pronarët dhe investitorët për sipërfaqen e theksuar për "Grupi - faza 2", do të kompensohen me sipërfaqe ndërtimore: S=96 x 4.0=384m<sup>2</sup>;

Andaj, kjo drejton jep PËLQIM për kompensimin / shpronësimin me koeficient ndërtimi të pjesëve të parcelave të lartcekura, bazuar në vendimin e lartcekur. Procedura e kompensimit/shpronësimi me koeficient ndërtimi, të pronës private, do të realizohet bazuar në rregullimin e konfirmuar në këtë paragraf, i cili do të shërbejë si bazë për arritjen e marrëveshjes përfundimtare, në mes të pronarëve të parcelave kadastrale dhe Komunës së Prishtinës, konkretisht drejtorisë së Pronës të Komunës së Prishtinës.

Në zbatim të procedurës së paraparë sipas paragrafit V, nga pronarët dhe investitorët, për arsye të detyrshme, do ta obligojë Drejtorinë e Urbanizmit, të rishikojë sipërfaqet ndërtimore të ndërtësive të mëdha banesore & afaniste, të përcaktuara me këtë vendim për caktimin e kushteve ndërtimore.

VII. KËMBIMI i pronës private me pronë komunale, konkretisht këmbimin e pjesëve të parcelave kadastrale nr.4287-0, 4288-0 dhe 4289-0 ZK Prishtinë, në pronësi të Bahrije Pakashtrica, Mustafa Pakashtrica dhe Ahmet Pakashtrica /parcelë me kusht për aplikim për leje ndërtimi për "Grupin-faza 2", shih pikën XV të këtij Vendimi me sipërfaqe totale prej 53m<sup>2</sup>, e destinuar për rrugë të planifikuara sipas Planit Rregullues "Tophane", në Prishtinë, me pjesë të parcelës kadastrale nr.7704-0 ZK Prishtinë pjesa brenda vijës rregulluese, e destinuar për ndërtim, në pronësi të P.S.H. Rrugë KK Prishtinë, me sipërfaqe prej 52m<sup>2</sup>, me destinim "Zonë e ndërtimit miksi" dhe me koeficient ndërtimi 1.0" bazuar në "Kriteret bazë" të Vendimit për plotësimin dhe mënyrën e realizimit të Planit Rregullues Urban "Tophane" 01nr.35-374 dt. 03.04.2008, kurse sipas Planit Zhvillimor Urban, ka destinim "Ndërtim i lartë i përzier" me koeficient 3.0-4.0. Këmbimi bëhet në sipërfaqe të nevojshme të bazë të vlerësimit të organit kompetent për vlerësimin e pronave.

Andaj, kjo drejton jep PËLQIM për këmbimin e pjesëve të parcelave kadastrale të lartcekura, bazuar edhe në realizimin e planit rregullues urban e që konsiderohet "interes publik", andaj për

vazhdimin e procedurës për aplikim dhe pajisje me leje ndërtimore për "Grup-faza 2", duhet të realizohet këmbimi i pjesëve të parcelave kadastrale. Procedura e këmbimit do të realizohet bazuar në pëlqimin e konfirmuar në këtë paragraf, nga Drejtoria e Pronës e Komunës së Prishtinës, bazuar në kompetencat ligjore, të përgatitet dhe të nënshkruhet marrëveshja definitive për këmbim, në mënyrë që e njëjta të shërbejë si bazë juridike për ndërrimet përkatëse në evidencat kadastrale.

Procedura e këmbimit të bëhet para aplikimit për leje ndërtimore për "Grup-faza 2" dhe pas plotësimit të kushtit në pikën XV, të këtij Vendimi, në Drejtorinë e Pronës të Komunës së Prishtinës, sipas këtyre kushteve ndërtimore dhe me kërkesë të pronarëve dhe investitorit, duke u bazuar në nenin 11 të Ligjit Nr 04/L-144 për Dhënie në Shfrytëzim dhe Këmbim të Pronës së Paluajtshme të Komunës, të dt. 22.11.2012, thuhet se "Komuna ka të drejtë të këmbojë pronën e paluajtshme komunale me persona fizik dhe juridik, në rastet kur një këmbim i tillë nevojitet për sigurimin e tokës për qëllime të shfrytëzimit për interes publik".

Mos zbatimi i procedurës së paraparë sipas këtij paragrafi - pike, nga pronari dhe investitori, për arsye të ndryshme, do ta obligojë Drejtorinë e Urbanizmit, të rishikojë këtë Vendim për caktimin e kushteve ndërtimore.

VIII. Ndarja / parcelimi i parcelave kadastrale, nr 4297-0, 4298-0, 4299-0, 4294-1, 4294-2, 4294-1, 4292-0, 4291-0, 4290-0, 4289-0, 4288-0, 4287-0, 4286-0, 4285-0, 4284-0, 4306-0 dhe 4307-0 ZK Prishtinë, do të realizohet sipas parcelës ndërtimore, të përcaktuar me vijën rregulluese me rruget e planifikuara të planit rregullues urban, bazuar në Planin i situacionit – "zgjidhja urbane", dispozitës urbanistike punuar nga kjo drejtori dhe Manualit për ndarje, si dhe pëlqimit për ndarje nga bashkëpronarët për parcelat kadastrale nr 4306-0 dhe 4307-0 ZK Prishtinë.

Andaj, kjo drejtori jep PËLQIM për ndarjen e parcelave kadastrale të lartcekura, sipas Planit të situacionit - "zgjidhja urbane" "Situacioni i parcelave me vijën ndërtimore dhe rregulluese nga plani rregullues në sistemin koordinativ KosovaREF01", punuar nga kjo drejtori dhe Manuali i ndarjes, punuar nga gjeodeti i licencuar Muzafer Mustafa me licencë nr 09. Procedura e ndarjes / parcelimit do të realizohet bazuar në pëlqimin e konfirmuar në këtë paragraf, e i cili do të shërbejë si bazë për evidentimin në regjistrin kadastral, të këtij ndryshimi.

Procedura e ndarjes të bëhet para aplikimit për leje ndërtimore, në Drejtorinë e Kadastrit të Komunës së Prishtinës, sipas këtyre kushteve ndërtimore dhe me kërkesë të pronarit, duke u bazuar në Planin i situacionit - "zgjidhja urbane", "Situacioni i parcelave me vijën ndërtimore dhe rregulluese nga plani rregullues në sistemin koordinativ KosovaREF01", punuar nga kjo drejtori dhe Manualit për ndarje, punuar nga gjeodeti i licencuar Muzafer Mustafa me licencë nr 09, e i cili është pjesë përberëse e këtij vendimi për caktimin e kushteve ndërtimore.

IX. Bashkimi i pjesëve dhe parcelave, nr 4297-0, 4298-0, 4299-0, 4294-1, 4294-2, 4294-1, 4292-0, 4291-0, 4290-0 ZK Prishtinë, si një parcelë ndërtimore dhe pjesët/parcelat kadastrale nr 4289-0, 4288-0, 4287-0, 4286-0, 4285-0, 4284-0, 4306-0 dhe 4307-0 ZK Prishtinë si parcelë e një ndërtimore, me kusht që të bëhet bashkimi me parcelën ndërtimore të fazës së parë, bazuar në Planin i situacionit – "zgjidhja urbane", Situacioni i parcelës ndërtimore me vijën rregulluese dhe ndërtimore nga PRR "Tophane" në sistemin koordinativ KOSOVAREF 01 dhe Manualit të bashkimit të parcelave.

Andaj, kjo drejtori jep PËLQIM për bashkimin e parcelave kadastrale të lartcekura, sipas parcelave ndërtimore dhe Planit të situacionit - "zgjidhja urbane", Situacioni i parcelës ndërtimore me vijën rregulluese dhe ndërtimore nga PRR "Tophane" në sistemin koordinativ KOSOVAREF 01 dhe Manualit për bashkim, punuar nga gjeodeti i licencuar Muzafer Mustafa me licencë nr 09. Procedura e bashkimit do të realizohet bazuar në pëlqimin e përshkruar në këtë paragraf, e i cili do të shërbejë si bazë për regjistrimin në operetën kadastrale, të këtyre ndryshimeve.

Bashkimi sipas grupeve-fazave të caktuara, të realizohet para aplikimit për leje ndërtimore në Drejtorinë e Kadastrit të Komunës së Prishtinës, bazuar në kushtet ndërtimore, me kërkesë të pronarëve.

X. Kyçja në infrastrukturë - për marrjen e pëlqimeve nga KEDS-i dhe KUR "Prishtina" aplikimi do të bëhet nga kjo drejtori. Për aplikim nevojitet prezantimi i dokumentacionit, me përcaktim të vandeve për kyçje në rrejet përkatëse, i dorëzuar veçantë në CD, me përmbajtje si në vijim:

- Emri (përnd) Mbiemri i aplikuesit dhe numri i identifikimit dhe adresa;
- Informatën mbi lokacionin - adresa e saktë e hapësirës ndërtuese;

- *Kopjen e planit dhe certifikatën e njësise kadastrale*
  - *Planin e situacionit (dispozita urbanistike pjesë përbërëse e trashëgave ndërtimore) dhe parajon në rrafsh të lokacionit me hapësirën ndërtimore;*
  - *Përshkrimin teknik të objektivit (destinimi dhe kapaciteti i nevojshëm për energji elektrike dhe ujësjellës).*
- Kyçja në infrastrukturë për ngrohje qendrore të bëhet në rrejetin ekzistues, pas sigurimit paraprak të kushteve detale dhe përqimit për kyçje nga "Termokos" - Ngrohëtorja e Qytetit sh. dhe PTK-ja.
- XI. Dokumentacioni ndërtimor / projekti kryesor, të hartohet nga ekipi me përgatitje të lartë profesionale dhe me kualifikime përkatëse për secilin fazë të projektit, duke u bazuar në kushtet ndërtimore të caktuara në pikën IV, projekt propozimin e prezantuar, "Udhëzimit Administrativ i MMPH-së Nr.06/2017 për përcaktimin e procedurave për përgatitjen dhe shqyrtimin e kërkesave për kushte ndërtimore, leje ndërtimore dhe leje rrenimi për kategorinë e I-rë dhe II-të të ndërtimeve", "Udhëzimit Administrativ i MMPH-së Nr.03/2017 për normat teknike të planifikimit hapështorë", "Rregullores mbi normat minimale teknike për ndërtimet e banimit në bashkëpunësi", të MMPH nr. 03/2016 dt. 04.11.2016, bazuar në UA nr. 33/2007 për kushtet teknike të objekteve ndërtimore për qasjen e personave me aftësi të kufizuara, normave teknike për siguri nga zjarri si dhe normave dhe standardeve tjera për projektin të kësaj kategorie të ndërtësive, dhe të përmbajë:

- *Lokacionin e parcelës ndërtimore në kuadër të zonës;*
- *Situacionin - planin e lokacionit, të gjerë në diametër prej 50m, me ndërtesa ekzistuese dhe ndërtesat e planifikuara, në përpjesë 1:200, 1:500 apo 1:1000;*
- *Situacionin - planin e lokacionit 1:200 ose 1:500, me dimensione të shtrëngura, horizontale dhe vertikale-kuota të lartësisë;*
- *Situacionin - "zgjiditja urbane" në përpjesë 1:200 ose 1:500, me pozicionim të ndërtesave në sistemin koordinativ KOSOVAREF01, duke përfshirë edhe kuotat vertikale të hyrjeve në përdhese, me kuota relative dhe absolute;*
- *Incizimin gjeodezik të parcelës ndërtimore me rrethinë, si dhe me pozicionin të ndërtesave të projektuara dhe infrastrukturës rrugore, në sistemin koordinativ KOSOVAREF 01;*
- *Të gjitha bazat, projektet dhe dukjet e fasadave, në përpjesë 1:50, për ndërtesat e projektuara, duke përfshirë edhe kuotat vertikale të hyrjeve në përdhese dhe etazheve tjera me kuota të shtrëngura, relative dhe absolute;*
- *Përshkrimin teknik me parametër dhe parallogari të punëve ndërtimore dhe ndërtimore - zejtare;*
- *Detajet e nevojshme në përpjesë 1:5, 1:10 apo 1:20 dhe specifikimin e zdrurshmërisë me përshkrimin e materialit të dyerve dhe dritareve, në përpjesë 1:50;*
- *Projektin e organizimit të kompleksit, me rrugë, shfije, mobiliarin urban, etj;*
- *Projektin e strukturës së ndërtimit - llogarinë statike, me përshkrim teknik, pozicionin dhe detaje të nevojshme;*
- *Projektin e instalimeve elektro - energjetike, me përcaktimin e vendit për kyçe në rrejetin energjetik të qytetit dhe pozicionimin e trafostacionit;*
- *Projektin e instalimeve të ujësjellësit dhe kanalizimit, me përcaktimin e vendit për kyçe në rrejetin e qytetit;*
- *Projektin e instalimeve të makinerisë, me përcaktimin e vendit për kyçe në rrejetin e qytetit;*
- *Elaborati i "Organizimit dhe masat e sigurisë në vendndërtim", bazuar në vendimin 01 nr. 035-174324 dt. 12.07.2016 e Këtytarit të Komunës së Prishtinës;*
- *Elaboratin e fizikës ndërtimore dhe atë të mbrojtjes nga zjarri;*
- *Elaboratin gjeomekanik në bazë të analizave në terrenit.*

XII. Dokumentacioni ndërtimor - Elaborati për Masat e mbrojtjes nga zjarri hartuar nga ekipi me përgatitje të lartë profesionale dhe kualifikim përkatës. Me aplikacionin për leje ndërtimore të dorëzohet dokumentacioni i nevojshëm, në dosje të veçantë, i cili përmes aktit përcjellës, do të procedohet nga kjo drejtori në kompetencë të Drejtorisë së Shërbimeve Publike, Mbrojtjes dhe Shpëtimin të Komunës së Prishtinës, për sigurimin e "Deklaratë" për Masat e mbrojtjes nga zjarri.

Dokumentacioni i përgatitur duhet të përmbajë:

- *Planin e mbrojtjes nga zjarri-elaboratin, të hartuar nga kompani apo individ i licencuar;*
- *Dëshminë mbi pronësinë për parcelën kadastrale/certifikatën e njësise kadastrale dhe kopjen e planit (kopje);*
- *Situacionin-planin e lokacionit, të gjerë në diametër prej 50m, me ndërtesa ekzistuese dhe ndërtesat e planifikuara, në përpjesë 1:200, 1:500 apo 1:1000.*

## Konkluzioni

- Situacioni "zgjellja urbane" në përpjesë 1:20000, sipas planit të ndërtimit në sistemin koordinativ KosovaRF01, duhet përfunduar dhe kopia të kësaj l. hartë të regjistruar, me faqet e tabelave dhe ushullat.
  - Kushtet ndërtimore, të caktuara nga Drejtoria e Urbanizimit (kopje).
  - Certifikatën e regjistruar të biznesit të investitorit dhe të hartuesit të planit të ndërtimit nga qyteti.
- Dokumentacioni ndërtimor – Elaborasi për Leje Mjedisore Komunitare hartuar nga ekipi me përgatitje të lartë profesionale dhe kualifikim përkatës, dhe aplikimi të bëhet në Drejtorinë e Planifikimit Strategjik dhe Zhvillimit të Qendrueshëm, njëkohësisht me aplikimin për leje ndërtimore.
- Dokumentacioni i përgatitur duhet të përmbajë:
- Raporti për Leje Mjedisore Komunitare, në tre (3) kopje në formë të shtypuar dhe një (1) të formatit elektronik.
  - Certifikatën për regjistrimin e biznesit.
  - Certifikatën e njësive kadastrale dhe kopjen e planit.

Kontratën për shfrytëzimin e parcelës, nëse parcelë nuk është pronë e pronarëve.

XIII. Marrëveshja për infrastrukturë – bazuar në nenin 23 të Ligjit Nr.09/L-170 për ndërtim dhe në nenin 10 dhe 11 të "Rregullores mbi Taksën administrative për dhënie të lejes së ndërtimit dhe Tarifën për rregullimin e infrastrukturës" 01 nr. 434/01-0094874/17 dt. 24.04.2017, obligohet Drejtoria e Investimeve Kapitale dhe Menaxhimit të Kontratave e Komiteti së Prishtinës, të vlerësojë një ngarkesë për të rimbursuar kostot për krijimin, përmirësimin, zgjerimin apo riparimin e infrastrukturës, dhe të arrijë marrëveshje për infrastrukturë me pronarin/investitorin. Me aplikacionin për leje ndërtimore të dorëzohet dokumentacioni i kësaj lloji, në dosje të veçantë, i cili përbëhet nga: përcaktimet, do të procedohet, nga kjo drejtori, me kompetencë të Drejtorisë së Investimeve Kapitale dhe Menaxhimit të Kontratave të Komitetit së Prishtinës, për arrijen e kësaj marrëveshjeje. Dokumentacioni i përgatitur duhet të përmbajë:

- Dëshmitë mbi pranimin për parcelën kadastrale/certifikatën e njësive kadastrale dhe kopjet e planit (kopje).
- Vendimin për caktimin e kushtit ndërtimor, së bashku me situacionin e hartuar të rrethit nga kjo drejtori.
- Certifikatën e regjistruar të biznesit të kompanisë investuese.
- Kontratën për bashkë investim (nëse është prezantuar në kërkesën për leje ndërtimore).
- Autorizimin për përfaqësim (nëse është prezantuar në kërkesën e lejes ndërtimore).
- Kopjen e letënjohimit të kërkuarit/ve (bashkëpronarëve të parcelave dhe investitorit).

XIV. Pagesa e taksës për dhënie të lejes së ndërtimit dhe tarifa për ndërtim nga imtja e densitetit të infrastrukturës, do të realizohet sipas "Rregullores mbi Taksën Administrative për dhënie të lejes së ndërtimit dhe Tarifën për rregullimin e infrastrukturës" 01Nr.434/01 – 0094474/17 dt.24.04.2017 dhe bazuar në dokumentacionin ndërtimor / projektin kryesor, si pjesë përbërëse e kërkesës për leje ndërtimore. Pagesa e taksës dhe tarifës, sipas këtij paragrafi, do të realizohet sipas afatit kohor të përcaktuar në paragrafin 4 të nenit 10 të UA të MMPH-së Nr.09/2017 dt.23.05.2017, pasi marrjes së konfirmimit për pagesë.

Pagesa e taksës administrative do të llogaritet edhe për vendimin e ndërtimeve ekzistuese në kuadër të parcelës kadastrale, bazuar në gjendjen ekzistuese, iniciimiti geodezik dhe projektin ideor të atyre ndërtimeve, me pagesën e taksës së përcaktuar në pikën 5.3 të nenit 5 të rregullores së lartcekur dhe vendimit për lejimin e rënimit.

XV. Kushti për realizimin e "Grupi – faza 2" –gjegjësisht "Objekti 2A" dhe "Objekti 2B", bazohet në nenin 45 të Ligjit për Procedurën e Përgjithshme Administrative Nr. 05/L-03, dt.21.06.2016, gjegjësisht, plotësimin e kushteve si në vijim:

- me arrijte të marrëveshjes për ndërtim me pronarin/et e parcelës kadastrale nr.4286-0 ZK Prishtinë,
- rregullimi i dokumentacionit pronësor të parcelës kadastrale nr.4286-0 ZK Prishtinë,
- pëlqimi për ndarje nga bashkëpronarët e parcelës kadastrale 4307-0 ZK Prishtinë, Tefik Gashi, Gjylmaze Robaj dhe Fatixhe Krasniqi,
- këmbimi i pjesëve të parcelave kadastrale jashtë vijës rregulluese të "Grupi – faza 2", me pjesën hienë të vijës rregulluese të parcelës kadastrale nr. 7704-0 ZK Prishtinë, në pronësi të "P. SH. Rugë KK Prishtinë",

XVI. Vlefshmëria e vendimit të kushteve ndërtimore është një (1) vit, me mundësi të vazhdimin për një (1) vit tjetër, në rastet kur nuk ka ndërtuar gjendja ekzistuese apo dokumenti i planifikimit hapësior, në aplikim para skadimit të afatit të vlefshmërisë së tyre.



## Arsyetim

Kërkuessit / pronarët, Bylet Ribari, Turgay Huniler, Adëen Ribari, Sadije Horha, Ruzhni Boshnjaku, Arije Umeti, Rukije Dobroçani, Neriman Hasanxhelkaj, Erol Kursani, Edaa Nikaç, Ismet Mujeci, Adem Mujeci, Arif Emiri, Sokol Emiri, Raif Emiri, Shefqet Emiri, Enis Emiri, Bahrije Pakashitica, Mustafa Pakashitica, Fatmir Morina, Mehmet Rizani, Sabrije Rizani, Mevljude Ballovc, Xhevdet Zariq, Xhevat Zariq, Xhelat Zariq, Suzan Mehmeti, Shukran Hoti, Hatixhe Krasniqi, Levent Pakashitica dhe Teuta Pakashitica të gjithë nga Prishtina, me investitor NTN "Labi Com", me certifikatë të biznesit nr 70563568, me adresë në rr. "Nazim Gafuri", p.rr. dhe përfagesues/pronar Shefqet Gashi, me kërkesën, 05nr 350/02 - 0144544/18 dt 18.06.2018, kanë kërkuar nga kjo Drejtori cakimin e kushteve ndërtimore për hartimin e dokumentacionit ndërtimor / projektin kryesor për ndërtimin e kompleksit me ndërtesa shumë banesore dhe afaniste "Grupi - faza 1" - "Objekti 1A" dhe "Objekti 1B", dhe "Grupi - faza 2" "Objekti 2A" dhe "Objekti 2B", në kuadër të parcelave ndërtimore, të Bllokut urban "T4", të Planit Rregullues "Topoane" në Prishtinë, në lokacionin e përkrahur në paragrafin I të dispozitivit të vendimit të kushteve ndërtimore.

Me kërkesën për cakimin e kushteve ndërtimore 05nr 350/02 - 0144544/18 dt 18.06.2018, kërkuessit kanë prezantuar dhe është trajtuar ky dokumentacion:

- Dëshmia mbi pronësinë për parcelat kadastrale, nr. 4284-0, 4285-0, 4287-0, 4288-0, 4290-0, 4291-0, 4292-0, 4293-0, 4294-1, 4294-2, 4295-0, 4296-0, 4297-0, 4306-0 dhe 4307-0 ZK Prishtinë dhe, tëshuar nga Drejtoria e Kadastrit e Komunës së Prishtinës;
- Kontratë për ndërtimin e përbashkët të objektit banesor dhe afanist, e lidhur në mes të Fatmir, Afim, dhe Fadil Boshnjakut me inv.NTN "Labi-Com", e vërtetuar te noteri Isak H.Ademi, me LRP nr.15858/18 Ref.nr.3543/18 dt 13.08.2018;
- Kontratë për ndërtimin e përbashkët të objektit banesor dhe afanist, e lidhur në mes të Arije Umeti, Rukije Dobroçani, Neriman Hasanxhelkaj, Erol Kursani, Edaa Nikaç, me inv.NTN "Labi-Com", e vërtetuar te noteri Isak H.Ademi, me LRP nr.16291/1, Ref.nr.3415/17 dt.31.08.2017;
- Kontratë për ndërtimin e përbashkët të objektit banesor dhe afanist, e lidhur në mes të Arif, Sokol, Raif, Shefqet dhe Enis Emiri me inv.NTN "Labi-Com", e vërtetuar te noteri Isak H.Ademi, me LRP nr.23830/17 Ref.nr.4953/17 dt.26.12.2017;
- Kontratë për ndërtimin e përbashkët të objektit banesor dhe afanist, e lidhur në mes të Ismet dhe Adem Mujeci me inv.NTN "Labi-Com", e vërtetuar te noteri Isak H.Ademi, me LRP nr.20554/17 Ref.nr.4203/17 dt.31.10.2017;
- Kontratë për ndërtimin e përbashkët të objektit banesor dhe afanist, e lidhur në mes të Mustafa Pakashitica dhe Bahrije Pakashitica me inv.NTN "Labi-Com", e vërtetuar te noteri Isak H.Ademi, me LRP nr.6268/17 Ref.nr.1520/17 dt.27.04.2017;
- Kontratë për ndërtimin e përbashkët të objektit banesor dhe afanist, e lidhur në mes të Fatmir Morina me inv.NTN "Labi-Com", e vërtetuar te noteri Isak H.Ademi, me LRP nr.2000/18 Ref.nr.523/18 dt.02.02.2018;
- Kontratë për ndërtimin e përbashkët të objektit banesor dhe afanist, e lidhur në mes të Mehmet Rizani me inv.NTN "Labi-Com", e vërtetuar te noteri Isak H.Ademi, me LRP nr.10604/17 Ref.nr.2526/17 dt.05.07.2017;
- Kontratë për ndërtimin e përbashkët të objektit banesor dhe afanist, e lidhur në mes të Sabrije Rizani me inv.NTN "Labi-Com", e vërtetuar te noteri Isak H.Ademi, me LRP nr.13492/17 Ref.nr.2843/17dt 28.07.2017;
- Kontratë për ndërtimin e përbashkët të objektit banesor dhe afanist, e lidhur në mes të Mevljude Ballovc me inv.NTN "Labi-Com", e vërtetuar te noteri Isak H.Ademi, me LRP nr.3730/17 Ref.nr.913/17 dt.14.03.2017;
- Kontratë për ndërtimin e përbashkët të objektit banesor dhe afanist, e lidhur në mes të Xhevat Zariqit dhe Xhevdet Zariqit me inv.NTN "Labi-Com", e vërtetuar te noteri Isak H.Ademi, me LRP nr.11111/17 Ref.nr.2571/17 dt 10.07.2017;
- Kontratë për ndërtimin e përbashkët të objektit banesor dhe afanist, e lidhur në mes të Xhelat Zariqit me inv.NTN "Labi-Com", e vërtetuar te noteri Isak H.Ademi, me LRP nr.21162/17 Ref.nr.4354/17 dt.10.11.2017;
- Kontratë për ndërtimin e përbashkët të objektit banesor dhe afanist, e lidhur në mes të Shukran Hoti dhe Suzana Mehmeti me inv.NTN "Labi-Com", e vërtetuar te noteri Isak H.Ademi, me LRP nr.1345/18 Ref.nr.365/18 dt.24.01.2018;

- Kontrata për ndërtimin e përbashkët të objektit banesor dhe afarisht, e lidhur në mes të Haxhi Mehmeti Bostinjaku me inv.NTFN "Labi-Com", e vërtetuar te noteri Isak H.Ademi, me LRP nr.10022/18 Ref.nr.2406/18 dt.07.06.2018.
- Kontrata për ndërtimin e përbashkët të objektit banesor dhe afarisht, e lidhur në mes të Byleri Rifan, Turqay Murtez, Adem Ribari, Fatima Huniler dhe Sadije Hoxha me inv.NTFN "Labi-Com", e vërtetuar te noteri Isak H.Ademi, me LRP nr.4879/18 Ref.nr.1152/18 dt.19.03.2018;
- Kontrata për ndërtimin e përbashkët të objektit banesor dhe afarisht, e lidhur në mes të Hatixhe Krasniqi me inv.NTFN "Labi-Com", e vërtetuar te noteri Isak H.Ademi, me LRP nr.2197/18 Ref.nr.5092/18 dt.01.11.2018;
- Kontrata për ndërtimin e përbashkët të objektit banesor dhe afarisht, e lidhur në mes të Leyenl Pakashitica dhe Teuta Pakashitica me inv.NTFN "Labi-Com", e vërtetuar te noteri Isak H.Ademi, me LRP nr.21738/18 Ref.nr.5015/18 dt.29.10.2018;
- Kontrata për shpërndarjen e paluajtshmësisë, në mes të Hamdi Pacollit në cilësinë e stëpitës dhe Teuta Pakashitica dhe Hatixhe Krasniqi në cilësinë e blerësit, të vërtetuar te noteri Valbona Murtezi Bytyqi, me LRP nr.3797/2018, ref.nr.1594/2018, me dt.26.09.2018;
- Autorizim dhe pajtim i dhënë nga Hamdi Pacollit për Teuta Pakashiticën, e vërtetuar te noteri Valbona Murtezi Bytyqi, me LRP nr.3800/2018 dt.26.09.2018;
- Autorizim dhe pajtim i dhënë nga Hamdi Pacollit për Hatixhe Krasniqin, e vërtetuar te noteri Valbona Murtezi Bytyqi, me LRP nr.3799/2018 dt.26.09.2018;
- Autorizim i përgjithshëm, i dhënë nga Ruzhdi Bostinjaku për Aslan Pllanin me LRP nr.9032/17 Ref.2163/17 dt.09.06.2017;
- Kopje e Deklaratës trashigimore dhe autorizimit të përgjithshëm, e dhënë nga Edaë Mikac, për Felçe Kurson, e hartuar në gjuhën angleze dhe e vërtetuar në SHBA - Shtet i Floridas, me dt.17.05.2017, fotokopje e vërtetuar te noteri Isak H. Ademi me LRP nr.18281/17 dt.31.08.2017;
- Projekt propozim konceptual – "zgjidhja urbane", punuar nga kompania projektuese "Arcadis" sh.p.k. me seli në Prishtinë, me certifikatë të regjistrimit të biznesit 70547090;
- Fotot e lokacionit;
- "Njoftim publik" i datës 18.07.2018 rri më 01.08.2018;
- Informimi nga Plani Rregullues Tophane dhe RZHU, 05nr.350/01-0069540/17 dt.06.04.2017, tëshuar nga Drejtoria e Planifikimit Strategjik dhe Zhvillimit të Qëndrueshëm;
- Dokumentacioni i kompanisë investuese N.T.N "Labi-Com", me seli në Prishtinë, me certifikatë të biznesit nr.70563568, dhe përfaqësues/pronar Shafqet Gashi;
- Fotokopja e letërnjoftimit të kërkuesve/pronareve të parcelave kadastrale dhe investitorit;
- Vërtetimi mbi kryerjen e obligimeve tatimore, të pronareve dhe investitorit;
- Incizimi gjeodezik – Situacioni i terrenit në parcelat nr.10087-1, 05876-0, 05879-0 ZK Prishtinë, punuar nga gjeodeti i licencuar Muzafër Mustafa, me licencë nr.09;
- "Ftesë" e datës 16.08.2018, dërguar Ibrahim Xhavi, Adile Naime, Mithanë, Syzana, Ibrahim, Gazmend, Valon, Arian Jashenit, Mehmet Hysës, dhe Gjorgje Miliceviçit;
- Deklaratë e investitorit, e dt.30.10.2018 (e pavërtetuar te noteri)
- Memorali i ndarjes dhe bashkimit, punuar nga gjeodeti i licencuar Muzafër Mustafa, me licencë nr.09;
- Propozimi për ndarje të parcelave sipas shfrytëzimit të gjendjes faktike (me koordinata) punuar nga gjeodeti i licencuar Xhavit M. Gorcaj, me licencë nr.94;

Drejtorja e Urbanizmit, pas shqyrtimit të kërkesës për cakimin e kushteve ndërtimore, 05nr.350/02 – 0144544/18 dt.18.06.2018, dokumentacionit të prezantuar, konsullimit të dokumenteve të planifikimit hapësinor për zonën, rregullativën ligjore në fuqi, nga aspekti i planifikimit, ndërtimit dhe procedurës së përgjithshme administrative, si dhe dokumenteve gjatë fazës së trajtimit të kërkesës administrative, konstatoi se:

Drejtorja e Urbanizmit, pas pranimit të kërkesës së lartcekur me projekt propozimin e prezantuar dhe duke u bazuar në rregullativën ligjore në fuqi, konkretisht nenin 18 të Ligjit për Ndërtim, Nr.04/L –110 dhe UA të MMPH-së Nr.06/2017 dt.23.05.2017, me datë 18.07.2018 ka vendosë "Njoftim publik" me projekt propozim, në vende të dukshme të lokacionit, në diametrin e dritës prej 50m, për njoftimin dhe dhënien e mundësisë pronareve dhe poseduesve të rrethit dhe palëve të interesuara, për dhënien e komenteve, i cili njoftim ka qëndruar deri me datë 01.08.2018, ku gjatë së cilës periudhë kanë arritur disa komentë në email adresat e vendosura në njoftimin publik dhe ankesa me reference 05-070/01-0187991/18 dt.01.08.2018, e ushtruar nga Leyenl Pakashitica, si bashkëpronare në parcelën kadastrale nr.4307, i cili është ankuar për mospërfshirje në këtë "zgjidhje urbane". Sa i përket ankesave nëpërmes e-mail ato kanë qenë kryesisht ankesa ndaj Planit Rregullues "Tophane" dhe problemeve me infrastrukturë, veqanërisht

me sigjalësis dhe kanalizim, në të cilat zyrtari përgjigjetës është përgjigjur përmes e-mailit zyrtar. Pas njoftimit verbal të investitorit lidhur me ankesën e Levent Paskashit, i cili ka kërkuar përfshirje në 'zgjidhje urbane' dhe pas analizave të situacionit dhe konsultimit të Planit Rregullues, është arritur marrëveshje me dy nga tre bashkëpronarët e parcelës kadastrale nr.4308-0 dhe njërin nga bashkëpronarët e parcelës kadastrale nr.4307-0 ZK Prishtinë. Lidhur me këtë dhe plotësime tjera, janë bërë disa plotësime të lëndës, me referencë 05-350/02-0144544/1/18 dt.14.08.2018, 05-350/02-0144544/19/2 dt.02.10.2018 dhe 05-350/02-0144544/1/3 dt.02.11.2018.

Pas analizimit të projekti propozimit me Planin e situacione – 'zgjidhje urbane' në raport edhe me parcelat tjera në kuadër të Bllokut urban "T4" të planit rregullues, u konstatua se parcelat në vazhdim të këtij blloku, gjegjësisht në pjesën perëndimore të saj, nr.4300-2, 4300-1, 4298-0 dhe 4299-0 ZK Prishtinë, të cilat parcela e përmbyllin bllokun në atë pjesë dhe në kuadër të të cilave përfshihen ndërtesa individuale banimore edhe lokale afaniste, me etazhilet, P+3, P+0 dhe P+1, dhe të cilat me mos trajtim në këtë fazë, zgjidhja urbane e kësaj pjese të bllokut do të ishte jo gabë përfshirëse (edhe pse kriteret e planit e mundësojnë).

Prandaj, drejtorija përmes "Ftesë" të datës 16.08.2018, ka ftuar pronarët dhe bashkëpronarët e parcelave të lartcekur, që të marrin pjesë në procedimin administrativ sipas kërkesës për caktim të kushteve ndërtimore 05nr.350/02 –0144544/1/8 dt.18.06.2018, për t'u informuar me projekt propozimin dhe kriteret e planit rregullues dhe më pas, për t'u deklaruar lidhur me çështjen, në takimin e caktuar për datën 23.08.2018 në ora 10.00h. në zyrën e Drejtorisë së Urbanizmit të Komunës së Prishtinës, në të cilën ftesë asnjëri nga të ftuarit edhe pse e kanë pranuar ftesat më dt.26.08.2018 (pas pronarit të parc. 4299-0, i cili sipas shërbimit të postës shkruan se është 'shpërngul'), nuk janë përgjigjur. Takimi i caktuar nuk u realizua pasi që asnjëri nga të ftuarit nuk u paraqiti në zyrën e kësaj drejtorie.

Pas analizimit të sërshëm të Planit i situacionit – 'zgjidhja urbane', në raport me planin rregullues, u konstatua se brenda bllokut urban përfshihet edhe pjesa e parcelës, nr.7704-0 ZK Prishtinë, me pronar / posedues P. SH. Rrugë Publike KK Prishtinë, e cila sipas Planit Rregullues "Tophane" është planifikuar si zonë ndërtimore, gjegjësisht në kuadër të shinitit - zones ndërtimore, me ndërtueshmëri 100%, prandaj me këtë Vendim e njëjta duhet të këmbëhet, me sipërfaqe të pjesëve të parcelave kadastrale në trajtim me këtë Vendim, të cilat sipas Planit Rregullues "Tophane" shtrihen në hapësirën e planifikuar për rrugë publike, e cila procedurë duhet të kryhet para aplikimit për leje ndërtimore të ndërtesave shumbanesore me afarizem të "Grupi-faza 2".

Pas konstatimeve të lartshënuara, në mbështetje të nenit 45 të Ligjit për Procedurën e Përgjigjshme Administrative Nr.05/L – 031 dt.21.06.2016, me pajtim të aplikuesve për caktim të këtyre kushteve ndërtimore dhe mos deklarimit të të gjithë pronarëve të parcelave kadastrale, u vendos që pronarëve dhe bashkëpronarëve të parcelës kadastrale nr.4286-0 dhe rregullimit të çështjeve pronësore të parcelës kadastrale nr.4289-0 ZK Prishtinë, t'u jepet një afat shtesë për marrëveshje për realizimin e "Grupi – faza 2" të analizuar dhe studuar përmes këtyre kushteve ndërtimore, sipas procedurës së përshkruar në paragrafin XIV të këtij vendimi. Bazuar në kushtin e përcaktuar, poseduesit e kushteve ndërtimore, mund të aplikojnë për pajisje me leje ndërtimore për ndërtimin e ndërtesave shumë banesore dhe afariste, bazuar në dokumentacionin ndërtimor dhe rregullativën ligjore në fuqi.

Bazuar në paragrafin VI të këtij vendimi, pronarët dhe investitorit, bazuar në kërkesën e tyre, pjesët e parcelave kadastrale që përfshihen në hapësira publike (rrugë publike), mund të kompensojnë / shpërngesojnë, me koeficient ndërtimi, duke u mbështetur në Vendimin e Kryetarit të Komunës së Prishtinës 01 nr.400-860 dt. 26.05.2006. Në baze të shtrirjes së saj, është bërë edhe llogaritja e sipërfaqes ndërtimore që do të kompensohet, me koeficient ndërtimi 4.0, e cila sipërfaqe është e përcaktuar me manualin gjeodezik. Andaj, sipas këtij kalkulimi, pronarët dhe investitorit, do të kompensohen me sipërfaqen ndërtimore: për grupi-faza 1',  $S=344 \times 4.0=1376m^2$  dhe për grupi-faza 2', do të kompenzohen me sipërfaqe ndërtimore,  $S=96 \times 4.0=384m^2$ .

Procedura e kompensimit do të realizohet në Drejtorinë e Pronës të Komunës së Prishtinës, bazuar në paragrafin VI të këtij vendimi për caktimin e kushteve ndërtimore, dhe nese ky obligim nuk realizohet, kjo drejtori obligohet të rishikojë kushtet ndërtimore të përcaktuara në paragrafin IV., me të edhe vendimin e kushteve ndërtimore në tërësi, sepse do të ndryshonte sipërfaqja ndërtimore, etazhilet, etj., e ndërtesave të planifikuara.

*[Signature]*

Paragrafi i zhvillimit të procedurës së përcaktimit në paragrafin 10 të këtij Vendimi, duhet të realizohet procedura e këmbimit dhe ndarjes së parcelave kadastrale, të përshkruara në paragrafin VII dhe VIII të këtij Vendimi. Në pas këmbimi, ndërra dhe bashkimit do të krijohen parcelat ndërtimore me vijën ndarëse në mes hapësirës private dhe atë publike-vijën rregulluese, ku do të realizohen ndërtesat e planifikuara dhe përmbajtjet tjera.

Në analizën e situacionit nga aspekti i komunikacionit dhe prezantimit në shprehjen e zyrtari për komunikacion, është përcaktuar rregullisa e kompleksi dhe kyçja e sajë nga aspekti i komunikacionit, si dhe janë përcaktuar masat që duhet të ndërmerrin për kyçje të kompleksit në rrugën e brendshme të bllokut dhe e rrjeta me rrugën e planifikuar, dhe ndër të bera konstatohet.

Pas shqimit të propozimit të situacionit të zgjidhjes urbane të Fatimë Hyoliar, Bylent Riban, Turgay Huniter etj nga Prishtina, lidhur me kërkesën për kushte ndërtimore të lëndës 05-350/02-0144544/18, të dt. 18.06.2018, kyçja për automjete, në rrugën e planifikuar në lagjen "Topkane", për ndërtesat e fazës së parë, objekti 1A me etazhitet 2B+P+10 dhe objekti 1B me etazhitet 2B+P+10, si dhe ndërtesat e fazës së dytë, objekti 2A me etazhitet 2B+P+9 dhe objekti 2B me etazhitet 2B+P+9, të prezantuara si në situacion, mund të pranohet siç është në fazën e ardhshme të projektit dhe realizimit të ndërtesave banesore me afarizëm për rampa dhe vend parkime, duhet të aplikohen kriteret sipas "Rregullores për Normat Teknike për Ndërtesat e Banimit në Bashkëpronësi", dhe të arrihen kushtet e shprehshme të horizontale dhe vertikale në lokacionin e kyçjes. Gjerësia e rrugës kaluese me parkullim dy kahor përgjatë hapësirave të vend parkimeve të jashtme dhe të brendshme në garazha, duhet të jetë minimum 5.0m. Ndryshime në rrugë të planifikuar sa i përket regjistrimit të trafikut me qëllim të favorizimit të ndërtesave banimore afariste nuk duhet të ketë. Kyçja duhet të harmonizohet dhe të përshkruhet me profilin e rrugës edhe në kohën kur realizohet ajo.

Bazuar në konstatimet e më sipërme dhe dokumentacionin e shqyrtuar, rregullatvën ligjore në fuqi, konkretisht nenin 18 të Ligjit për Ndërtim Nr. 04/L-110 dt. 31.05.2012, nenin 21 të Ligjit për Planifikim Hapësiror Nr. 04/L-174 dt. 31.07.2013, nenin 13 të Udhëzimit Administrativ i MMPH-së Nr.06/2017 dt. 23.05.2017 për përcaktimin e procedurave për përgatitjen dhe shqyrtimin e kërkesave për kushte ndërtimore, leje ndërtimore dhe leje rrenimi për kategorinë e I-të dhe II-të të ndërtimeve", Drejtoria e Urbanizmit, në fazën e shqyrtimit të kërkesës 05 nr. 350/02 - 0144544/18 dt. 18.06.2018, për caktimin e kushteve ndërtimore, ka konstatuar se kërkuessit kanë prezantuar të gjithë dokumentacionin e nevojshëm, se plani i situacionit - "zgjidhja urbane", i propozuar me projekt propozimin e ndërtesave është në harmoni me destinimin dhe kriteret bora të planit rregullues urban për atë hapësirë, si dhe në harmoni me rrethinën, andaj konstatohet se janë plotësuar të gjitha kriteret e parapara ligjore për caktimin e këtyre kushteve ndërtimore.

Nga sa u cek më lartë u vendos si në dispozitiv të vendimit të kushteve ndërtimore

**Shtojcë:** Plani i situacioni - "zgjidhja urbane" e kompleksit me ndërtesë të planifikuara. Situacioni i parcelave me vijën rregulluese dhe ndërtimore nga Plani Rregullues, në sistemin koordinativ KOSOVAREF 01 dhe Manuali për bashkim & ndarje, puntër nga gradeli i licencuar Muzafër K.Mustafa nga Prishtina.

Udhëzimi juridik: Pala e pakënaqur me këtë vendim, me ankësë mund të drejtohet kësaj drejtorie brenda afatit prej 30 ditësh, duke logaritur nga dita e marrjes në dorëzim të këtij vendimi. Bazuar në vlerësimet nga kjo drejtori, ankësa do të shqyrtohet apo do të përcillet te organi epror – MMPH. Ky Vendim është përpiluar në 7(shatë) kopje identike dhe i dorëzohet Kërkuessve, Drejtorisë së Kadastrit, Drejtorisë së Planifikimit Strategjik dhe Zhvillimit të Qendrueshëm, Drejtorisë së Pronës, kësaj Drejtorie, në dësje të lëndës 05nr.350/02 – 0144544/18 dt.18.06.2018 dhe Qendrës për shërbim me qytetarë.

**DREJTORIA E URBANIZMIT E KOMUNËS SË PRISHTINËS,**  
05 NR.350/02 – 0144544/18 DT. 07.12.2018

Zyrtari  
Sazan Raskova

U.D. Udhëhoqëse e Sektorit  
Lindita Begri

DREJTORI  
Ardian Olun



Republika e Kosovës  
Republika Kosova-Republic of Kosovo  
Qeveria - Vlada - Government

MINISTRIA E MJEDHSIT DHE PLANIFIKIMIT HAPËSINOR /MINISTARSTVO SREDINE I PROSTORNOG  
PLANIRANJA/MINISTRY OF ENVIRONMENT AND SPATIAL PLANNING  
AGJENCIA KADASTRALE E KOSOVËS /KATASTARSKA AGENCIJA KOSOVA /KOSOVO CADASTRAL AGENCY

Komuna: Prishtinë  
Zyrë: Zyra kadastrale komunale

Numri referent i kështjës: 011-940/01-0089277/19

Në bazë të nenit 13, 14 të Ligjit për Kadastrë Nr. 04-L-013, si dhe nenit 8, 9, 12, 14, 16 të Udhëzimit Administrativ Nr. 02/2013 për zbatimin e Ligjit për Kadastrë; Korniza për punë AKK 2013/02, duke veçësor sipas kërkesës së parashtruar nga Gjeodeti i licencuar Muzafer Mustafa, i.e. nr. 09, për bashkimin e njësisë ve kadastrale, nejmë këtë:

### AKTVENDIM

APROVOHET – Kërkesa e parashtruar nga Gjeodeti i licencuar Muzafer Mustafa, i.e. nr. 09 për bashkimin e parcelave kadastrale në procesin të MUSTAFA (JAKUP) PAKASHITICA 1/2, me numër personal 1004145930 dhe BALI BIJE (MUSLI) PAKASHITICA 1/2, me nr. pers. 1014596034, sikur vijon:

Të dhënat për gjendjen e re të krijuar	Numri kadastrale	Zona Kadastrale	Vendi i quajtur	Sipërfaqja e gjithmbarshme	Lloji i shfrytëzimit të parcelës	Shfrytëzimi aktual i parcelës	Mbështetja e dhënë	Sipërfaqja
P-71914059-10269-0, me sipërfaqe 287	P-71914059-04287-0	PRISHTINË	MURAT MEHMETI	175	Tokë Ndërtimore	Oborr		66
					Tokë Ndërtimore	Shëpër Ndërtimore		49
	P-71914059-04288-0	PRISHTINË	VUSHITRRI Ë	132	Tokë Ndërtimore	Shëpër Ndërtimore		100
					Tokë Ndërtimore	Oborr		72

### Arsyetim

Zyra Kadastrale Komunale Prishtinë ka pranuar kërkesën e parashtruar nga Gjeodeti i licencuar Muzafer Mustafa, i.e. nr. 09, për bashkimin e parcelave kadastrale sikur më lart në Regjistrin e të Drejtave të Pronës së Paluajtshme dhe kërkesës së tij/saj in ka bashkëngjitur dëshmitë e plota për regjistrimin e rjesise/ve së re:

-Mantuli dhe regjistri i flotëparaqitjeve 109-2019

-Kontrata për ndërtimin e përbashkët LRP nr. 6268/17, Ref nr. 1520/17

-Vendimi për caktimin e kushteve ndërtimore 05 nr. 350/02-0144544/18, dt 07.12.2018.

Në bazë të gjendjes së konstatuar janë plotësuar të gjitha kushtet për regjistrimin e njësisë/ve së re sipas dispozitave ligjore të cekura më lart.

Këshilla Juridike: Pala e pakënaqur ka të drejtë që në afatit prej tridhjetë (30) ditësh, nga dita e pranimit të kësaj Aktvendimi të kërkojë nga ZKAK rishqyrtimin e tij.

Aktivendimi i dorëzohet:

Arkivil.

Shërbuarit përkatës,

Parashtruesit të kërkesës



Zrtari përgjegjës  
Naim Restelica



Data: 24.04.2019



Drejtori  
Valbonë Osmani Melmetaj




Republika e Kosovës  
 Republika Kosova - Republic of Kosovo  
 Qeveria - Vlada - Government

MINISTRIA E MJEDISIT DHE PLANIFIKIMIT HAPËSINOR / MINISTARSTVO SREDINE I PROSTORNOG  
 PLANIRANJA / MINISTRY OF ENVIRONMENT AND SPATIAL PLANNING  
 AGJENCIA KADASTRALE E KOSOVËS / KATASTARSKA AGENCIJA KOSOVA / KOSOVO CADASTRAL AGENCY

Komuna: Prishtinë  
 Zyra: Zyra kadastrale komunale  
 Zona Kadastrale: PRISHTINË

Numri referenc: i kërkes: 011-940/01-0089877a

Në bazë të nenit 8, 13, 14 të Ligjit për Kadastër Nr. 04/L-013, si dhe nenit 8, 9, 12, 13, 16 të Udhëzimit Administrativ Nr. 02/2013 për zbatimin e Ligjit për Kadastër, Komiza për punë AKK 2013/02, duke vendosur sipas kërkesës së parashtruar nga Gjeodeti i licencuar Muzafër Mustafa, lic. nr. 09, për ndarjen e njësisë ve kadastrale, njëjti kërre:

### AKTVENDIM

APROVOHET - Kërkesa e parashtruar nga Gjeodeti i licencuar Muzafër Mustafa, lic. nr. 09, për ndarjen e parcelës kadastrale 10269-0, në parcelat e reja: 10269-1 dhe 10269-2, në pronësi të MUSTAFA (JAKUP) PAKASHTICA l.2, me numër personal 1004146946 dhe BARDHE (MUSLI) PAKASHTICA l.2, me nr. personal 1014596034.

#### Arsyetim

Zyra Kadastrale Komunale Prishtinë ka pranuar kërkesën e parashtruar nga Gjeodeti i licencuar Muzafër Mustafa, lic. nr. 09, për ndarjen e parcelave kadastrale sikur më lart në Regjistrin e të Drejtave të Pronës së Paluajtshme dhe kërkesës së tij-saj në ka bërë kaqjitur dëshmitë e plota për regjistrimin e ndarjeve:

- Mantali dhe regjistri i fletëparaqitjeve 109-2019
- Kontrata për ndërtim të përbashkët LRP nr. 6268/17; Ref. nr. 1520/17.
- Vendimi për caktimin e kushteve ndërtimore OS nr. 350/02-0144544/18, dt. 07.12.2018.

Në bazë të gjendjes së konstatuar janë plotësuar të gjitha kushtet për regjistrimin e ndarjeve sipas dispozitave të cekura më lart.

Këshilla Juridike: Pula e pakënaqur ka të drejtë që në afatit prej tridhjetë (30) ditësh, nga dita e pranimit të kësaj Aktvendimi të kërkaj nga ZKK rishqyrtimin e tij.

Aktivendimi i dorëzohet:  
 Arkivi,  
 Shërbimit përkrahës,  
 Parashtruesit të kërkesës

Zyrtari përgjegjës  
 Namor Rostelica,

Data: 24.04.2019



10.05.2019  
 Ulluh



**Republika e Kosovës**  
 Republika Kosova-Republic of Kosovo  
 Qeveria - Vlada - Government

**MINISTRIA E MJEDISIT DHE PLANIFIKIMIT HAPËSINOR /MINISTARSTVO SREDINE I PROSTORNOG  
 PLANIRANJA/MINISTRY OF ENVIRONMENT AND SPATIAL PLANNING  
 AGJENCIA KADASTRALE E KOSOVËS / KATASTARSKA AGENCIJA KOSOVA / KOSOVO CADASTRAL AGENCY**

Komuna: Prishtinë  
 Zyre: Zyra kadastrale komunale

Numri referent i lëndës: 011-940/01-0159227/19

Në bazë të nenit 8, 13, 14 të Ligjit për Kadastër Nr. 04-L-013, si dhe nenit 8, 9, 12, 13, 16 të Udhëzimit Administrativ Nr. 02/2013 për zbatimin e Ligjit për Kadastër, Korniza për punë AKK 2013/02, duke vendosur sipas kërkesës së parashtruar nga Gjeodeti i Licencuar Muzafer Mustafa, lic. nr. 9, për ndarjen e njësisë ve kadastrale, nxjerr këtë:

## AKTVENDIM

APROVOHET - Kërkesa e parashtruar nga Gjeodeti i Licencuar Muzafer Mustafa, lic. nr. 9, për ndarjen e parcelës kadastrale 4289-0, me pronaren Naxhije (Rashit) Hertica, me numër personal 1000748486, sikur vijon:

Numri kadastrale	Zona Kadastrale	Vendi i quajtur	Sipërfaqja e gjithmbarshme	Të dhënat për gjendjen e re të krijuar	Lloji i shfrytëzimit të parcelës	Shfrytëzimi aktual i parcelës	Klasa e cilësisë	Sipërfaqja
P-71914059-04289-0	PRISHTINË	VUSHTRRI SË	189	P-71914059-04289-1	Tokë Ndërtimor	Oborr		131
				P-71914059-04289-2	Tokë Ndërtimor	Shtëpi-Ndërtese		58

### Arsyetim

Zyra Kadastrale Komunale Prishtinë ka pranuar kërkesën e parashtruar nga Gjeodeti i Licencuar Muzafer Mustafa, lic. nr. 9, për ndarjen e parcelave kadastrale sikur më lart në Regjistrin e të Drejtave të Pronës së Paluajtshme dhe kërkesës së tij-saj in ka bashkangjitur dëshmitë e plota për regjistrimin e ndarjeve:

-Manuali dhe regjistri i fletëparaqitjeve 164-2019,

-Vendimi për Caktimin e Kushteve ndërtimore 05 nr. 350/02-0144544/18, dt. 07.12.2018

Në bazë të gjendjes së konstatuar janë plotësuar të gjitha kushtet për regjistrimin e ndarjeve sipas dispozitave të cekura më lart.

**Këshilla Juridike:** Pala e pakënaqur ka të drejtë që në afatin prej tridhjetë (30) ditësh, nga dita e pranimit të këtij Aktvendimi të kërkojë nga ZKK rishqyrtimin e tij.

Aktvendimi i dorëzohet:  
 Arkivit,  
 Shërbimit përkatës,  
 Parashtruesit të kërkesës

Zyrtari përgjegjës  
 Samon Restelica

Data: 12.07.2019

Drejtori  
 Valbona Osmani Mehmetaj





# Republika e Kosovës

Republika Kosova-Republic of Kosovo

Qeveria - Vlada - Government

MINISTRIA E MJEDISIT DHE PLANIFIKIMIT HAPËSINOR / MINISTARSTVO SREDINE I PROSTORNOG  
PLANIRANJA / MINISTRY OF ENVIRONMENT AND SPATIAL PLANNING  
AGJENCIA KADASTRALE E KOSOVËS / KATASTARSKA AGJENCIA KOSOVA / KOSOVO CADASTRAL AGENCY

Komuna: Prishtinë

Zyre: Zyra kadastrale komunale

Zona Kadastrale: PRISHTINË

Numri referent i kërkesës: 011-940/01-0089877a

Në bazë të nenit 8, 13, 14 të Ligjit për Kadastër Nr. 04/L-013, si dhe nenit 8, 9, 12, 13, 16 të Udhëzimit Administrativ Nr. 02/2013 për zbatimin e Ligjit për Kadastër, Komiza për punë AKK 2013/02, duke vendosur sipas kërkesës së parashtruar nga Gjeodeti i licencuar Muzafër Mustafa, i.c. nr. 09, për ndarjen e pjesëve kadastrale, nxjerr këtë:

## AKTVENDIM

APROVOHET - kërkesa e parashtruar nga Gjeodeti i licencuar Muzafër Mustafa, i.c. nr. 09, për ndarjen e parcelës kadastrale 10269/1 dhe parcelat e reja: 10269-1 dhe 10269-2, në pronësi të MUSTAFA (JAKUP) PAKASHITICA 1/2, me numer personal 1004145910 dhe BASHKUE (MUSLI) PAKASHITICA 1/2, me nr. personal 1014596034.

### Arsyetim

Zyra Kadastrale Komunale Prishtinë ka pranuar kërkesën e parashtruar nga Gjeodeti i licencuar Muzafër Mustafa, i.c. nr. 09, për ndarjen e parcelave kadastrale sikur më lart në Regjistrin e të Drejtave të Pronës së Paluajtshme dhe kërkesës së tij-saj të bashkëngjitur dëshmitë e plota për regjistrimin e ndarjeve:

-Mandati dhe regjistri i fletëparaqitjeve 109-2019.

-Kortina për ndarjen të përbashkët LRP nr. 6268/17; Ref. nr. 1520/17.

-Vendimi për caktimin e kushteve ndërtimore 05 nr. 350/02-0144544/18, dt. 07.12.2018.

Në bazë të gjendjes së konstatuar janë plotësuar të gjitha kushtet për regjistrimin e ndarjeve sipas dispozitave të cekura më lart.

Këshilla Juridike: Pala e pakënaqur ka të drejtë që në afatin prej tridhjetë (30) ditësh, nga dita e pranimit të këtij Aktvendimi të kërkojë nga ZKK rishqyrtimin e tij.

Aktivendimi i dorëzohet:

Aktivitet

Shërbimit përkatës.

Parashtruesit të kërkesës

Zyrtari përgjegjës  
Nanion Restelica

Data: 24.04.2019.

Drejtori  
Valbona Osmani Melimetaj





# Republika e Kosovës

Republika Kosova - Republic of Kosovo  
Qeveria e Vllakës - Government

MINISTRIA E MJEDISIT DHE PLANIFIKIMIT HAPËSINOR / MINISTARSTVO SREDINJE PROSTORNOG  
PLANIRANJA / MINISTRY OF ENVIRONMENT AND SPATIAL PLANNING  
AGJENCIA KADASTRALE E KOSOVËS / KATASTARSKA AGENCIJA KOSOVA / KOSOVO CADASTRAL AGENCY

Komuna: Prishtinë  
Zare: Zyra kadastrale komunale

Numri referent i lëndës: 011-940/01-0089877/19

Me bazë të nenit 13, 13 të Ligjit për Kadastër Nr. 04/L-013, si dhe nenit 8, 9, 12, 14, 16 të Udhëzimit Administrativ Nr. 02/2013 për  
bujtimit të Ligjit për Kadastër, Komiza për punë AKK 2013/02, duke vendosur sipas kërkesës së parashtruar nga Gjeodeti i licencuar  
Muzafer Mustafa, lic. nr. 09, për bashkimin e njësisë/ve kadastrale, usjerr këtë:

## AKTVENDIM

APROVUJFET - Kërkesa e parashtruar nga Gjeodeti i licencuar Muzafer Mustafa, lic. nr. 09 për bashkimin e parcelave kadastrale të  
procesi të MUSTAFA (JAKUP) PAKASHIĆA 1/2, me numër personal 1004146010 dhe BAHRIJE (MUSLI) PAKASHIĆA 1/2,  
me nr. pers. 1014896034, sikur vijon:

Idetshënat për gjendjen e re të krijuar	Numri kadastrale	Zona Kadastrale	Vendi i quajtur	Sipërfaqja e gjatumbarshtuar	Lloji i shfrytëzimit të parcelës	Shtresëzimi aktual i parcelës	Klasa e cilësisë	Sipërfaqja
P-71914059-10269-01, me sipërfaqe 287	P-71914059-04287-0	PRISHTINË	MURAT MEHMETI	115	Tokë Ndërtimore	Oborr		60
					Tokë Ndërtimore	Shtëpi-Ndërtimor		49
	P-71914059-04288-0	PRISHTINË	VUSITIRJIS E	172	Tokë Ndërtimore	Shtëpi-Ndërtimor		100
					Tokë Ndërtimore	Oborr		72

### Arsyetim

Zyra Kadastrale Komunale Prishtinë ka pranuar kërkesën e parashtruar nga Gjeodeti i licencuar Muzafer Mustafa, lic. nr. 09, për bashkimin e parcelave kadastrale sikur më lart në Regjistrin e të Drejtave të Pronës së Palumishme dhe kërkesës së të njëjtës ka bashkëngjitur dëshmitë e plota për regjistrimin e njësisë/ve së re;

Mbështet dhe regjistri i hetëparaqitjeve 109-2019;

Konkordata për ndërtimin e përbashkët LRP no. 6268/17, Ref nr. 1520/17;

Vendimi për caktimin e kushteve ndërtimore 05 nr. 350902-0144544/18, dt 07.12.2018;

Me bazë të gjetjes së konstatuar janë plotësuar të gjitha kushtet për regjistrimin e njësisë/ve së re sipas dispozitave ligjore të cekura më lart;

Kështu Juriidike: Pala e pakënaqur ka të drejtë që në afat prej tri dhjetë (30) ditësh, nga dita e pranimit të këtij Aktvendimi të kërkojë nga ZKK rishtyrimin e tij.

Aktivendimi i dorëzohet:

Aktit;  
Shërbimit përkatës;  
Përgjithësisht të kërkesës;



James P. Kelly

