



Republika e Kosovës
Republika Kosova-Republic of Kosovo
Qeveria - Vlada - Government
Ministria e Pushtetit Lokal
Ministarstvo Lokalne Samouprave
Ministry of Local Government

Për:	Smaj Latifi, Kryetar i Komunës së Rahovecit Afrim Dina, Kryesues i Kuvendit të Komunës së Rahovecit	
Kopje:	Njësisë për Administrimin e Dokumenteve në MPL Njësisë për Administrimin e Dokumenteve në Komunë	
Përmes:	Goran Rakić, Zëvendëskryeministër dhe Ministër i MPL-së Rozafa Ukimeraj, Sekretare e Përgjithshme e MPL-së	
Nga:	Venera Çerkini, Udhëheqëse e Departamentit Ligjor dhe Monitorim të Komunave	Datë: 16.06.2020 Nr. 020-353
Zyrtaret përgjegjës:	1. Zyrtari konfirmues i vlerësimit ligjor Xhevat Tafa, Udhëheqës i Divizionit për Monitorim të Komunave	
	2. Zyrtari hartues i vlerësimit ligjor Ardita Latifi, Zyrtare e lartë për monitorim të komunave	
Lënda:	Konfirmim i ligjshmërisë së aktit të Komunës së Rahovecit	
Lloji i aktit:	<input type="checkbox"/> Vendim i Kuvendit të Komunës	

I nderuar Kryetar,
I nderuar Kryesues,

Në pajtim me Rregulloren e Qeverisë së Republikës së Kosovës Nr. 10/2019 për Shqyrtimin Administrativ të Akteve të Komunave, e në bazë të kompetencave ligjore të ministrisë të përcaktuara me ligjet bazike dhe Rregulloren e Qeverisë Nr. 02/2011 për Fushat dhe Përgjegjësitë Administrative të Zyrës së Kryeministrit dhe Ministrive, Departamenti Ligjor dhe Monitorim të Komunave i Ministrisë së Pushtetit Lokal ka pranuar për shqyrtim të detyrueshëm të ligjshmërisë ashtu siç parashihet me nenin 81 të Ligjit Nr. 03/L-040 për Vetëqeverisje Lokale aktin komunal në vijim:

Vendim Nr. 01/74 për dhënien në shfrytëzim afatshkurtër

I miratuar më datë: 29.05.2020

I parashtruar për shqyrtim në MPL më datë: 02.06.2020

Ministria e Pushtetit Lokal, pas shqyrtimit të përmbajtjes së aktit të komunës si më sipër, vlerëson se akti i komunës në aspektin procedural është në pajtim me dispozitat e legjislacionit në fuqi dhe si i tillë mund të prodhojë efekte juridike. Ministria e Pushtetit Lokal mbetet në dispozicion të komunës për çfarëdo sqarimi të mëtejshëm në lidhje me këtë vlerësim.



Republika e Kosovës
Republika Kosova-Republic of Kosovo
Qeveria - Vlada - Government
Ministria e Pushtetit Lokal
Ministarstvo Lokalne Samouprave
Ministry of Local Government

Za:	Smajl Latifi, gradonačelnik opštine Orahovac Afrim Dina, predsedavajući Skupštine opštine Orahovac	
Kopija:	Jedinici za administriranje sa dokumentima u MLS-u Jedinici za administriranje sa dokumentima u opštini	
Preko:	Goran Rakić, zamenik premijera i ministar MLS-a, Rozafa Ukimeraj, generalna sekretarka MLS-a	
Od:	Venera Çerkini, rukovodioca Odeljenja za zakonska pitanja i monitorisanje opština	Dana 16.06.2020 Br. 020-353
Odgovorni službenici:	1. Službenik za potvrđivanje pravne procene Xhevat Tafa, rukovodilac Odseka za monitorisanje opština Ardita Latifi, viša službenica za monitorisanje opština	
Predmet:	Potvrda zakonitosti akta opštine Orahovac	
Vrsta akta:	<input type="checkbox"/> Odluka skupštine opštine	

Poštovani gradonačelnice,

Poštovani predsedavajući

U saglasnosti sa uredbom Vlade Republike Kosova br. 10/2019 za administrativno razmatranje akata opštine i na osnovu zakonskih ovlašćenja određenim osnovnim zakonima i uredbom Vlade br. 02/2011 o poljima odgovornosti administrativne Kancelarije premijera i ministarstva, Odeljenje za zakonska pitanja i monitorisanje opština MLS-a, primio je za obavezno razmatranje zakonitosti akta opštine kako je predviđeno članom 81. Zakona br.03/L-040 o lokalnoj samoupravi kao u nastavku:


Odluku Br. 01/74 za izdavanje na kratkoročno korišćenje
Usvojena dana, 29.05.2020
Predložena na razmetranje u MLS-u dana: 02.06.2020

Ministarstvo lokalne samouprave, nakon razmatranja sadržaja gore navedenog akta opštine, procenjuje da je opštinski akt u proceduralnom aspektu u saglasnosti za **odredbama zakonodavstva na snazi o lokalnoj samoupravi**.

Ministarstvo lokalne samouprave ostaje na raspolaganju opštini za dodatna objašnjenja u vezi sa ovom procenom.



Republika e Kosovës



Njëna Nr./Br./No 01 (Kuvendi i Komunës)

Nr./Br./No 02/74 Nr. i fto/Br.st/No.pg 2

Data/Donum/Date 29.05.2020

Në mbështetje të nenit 12 paragrafi 2 shkronja (d), nenit 17 shkronja a) dhe nenit 40 të Ligjit Nr.03/L-040 për Vetëqeverisje Lokale të Kosovës ("Gazeta zyrtare e Republikës së Kosovës" Nr.28/2008), nenit 5, nenit 6 paragrafi 1 pika 1.1 dhe nenit 8 paragrafi 1 pika 1.1 të Ligjit Nr. 06/L-092 për Dhënien në Shfrytëzim dhe Këmbimin e Pronës së Paluajtshme të Komunës ("Gazeta zyrtare e Republikës së Kosovës" Nr. 10/2019), nenit 10 paragrafi 1 dhe 2 pika 2.4, 39, 40, 57 dhe nenit 94 të Statutit të Komunës së Rahovecit Nr. 1005 të datës 29.03.2017, Kuvendi i Komunës së Rahovecit në mbledhjen e mbajtur me datë 29.05.2020 merr këtë:

VENDIM

Për dhënien në shfrytëzim afatshkurtër

Kuvendi i Komunës së Rahovecit			
Ministritë Lokale e Qeverisjes dhe Punëve të Përbashkëta			
Ministry of Local Government Administration			
Data	02.06.2020		
Numri	020-353		
Titulli	Për dhënien në shfrytëzim afatshkurtër		

- Miratohet Propozimi vendimi i Kryetarit të Komunës Nr. 02/649/20 i datës 29.05.2020 dhe merret vendimit paraprak për dhënien e pronës së paluajtshme të Komunës në shfrytëzim personave fizik dhe juridik dhe zhvillimin e procedurave të ankandit publik për dhënie në shfrytëzim afat shkurtër nga 1 (një) deri në 15 (pesëmbëdhjetë) vite.
- Pronat e paluajtshme për dhënie në shfrytëzim, të cekur në pikën 1 të këtij vendimi, janë në zonën kadastrale Rahovec në qytet, e evidentuar P.SH. E Kosovës KK Rahovec, me numër të certifikatës së pronësisë si më poshtë:
 - Lokalet afariste në parcelën kadastrale sipas Certifikatës së pronësisë Nr. P-71510057-01355-3 janë në Rr. "Xhelal Hajda-Toni" në Rahovec në sipërfaqe prej 50 m² dhe 17.5 m².
 - Lokalet afariste në parcelën kadastrale sipas Certifikatës së pronësisë Nr. P-71510057-01355-4 janë në Rr. "Xhelal Hajda-Toni" në Rahovec në sipërfaqe prej 144 m², 39 m² dhe 10 m².
- Pronat e paluajtshme për dhënie në shfrytëzim, të cekur në pikën 1 të këtij vendimi, janë në zonën kadastrale Rahovec në qytet, e evidentuar P.SH. E Kosovës KK Rahovec, me numër të certifikatës së pronësisë si më poshtë:
 - Lokalet afariste në parcelën kadastrale sipas Certifikatës së pronësisë Nr. P-71510057-01341-0 janë në Rr. "Avdullah Bugari" në Rahovec në sipërfaqe prej 27 m², 12.80 m², 30 m², 30 m², 12.80 m², 15 m² dhe 51 m².
 - Lokalet afariste në parcelën kadastrale sipas Certifikatës së pronësisë Nr. P-71510057-00412-2 janë në Rr. "Avdullah Bugari" në Rahovec në sipërfaqe prej 67 m², 30 m², 10 m², 30 m², 30 m² dhe 12 m².
- Pronat e paluajtshme për dhënie në shfrytëzim, të cekur në pikën 1 të këtij vendimi, janë në zonën kadastrale Xërxë, e evidentuar P.SH. E Kosovës KK Rahovec, me numër të certifikatës së pronësisë si më poshtë:
 - Lokalet afariste në parcelën kadastrale sipas Certifikatës së pronësisë Nr. P-71510033-01043-1 janë në fshatin Xërxë në sipërfaqe prej 900 m² dhe 166 m².
- Qëllimi i dhënies në shfrytëzim të pronave të paluajtshme të Komunës – Lokaleve Afariste, të cekur në pikën 1, 2, 3 dhe 4 të këtij vendimi, është ruajtja dhe rritja e vlerës së pronës publike

komunale dhe zhvillimi i aktivitetit biznesor dhe tu jepet mundësi qytetarëve të vetëpunësohen ku rritja e aseteve ekzistuese ndihmon në rritjen e vlerës së asaj prone.

6. Afati kohor për dhënie e pronës së paluajtshme të Komunës – Lokaleve afariste në shfrytëzim, të cekur në pikën 1, 2, 3 dhe 4 të këtij vendimi, është afatshkurtër në periudhën prej dhjetë vite (10) vite.
7. Komuna e Rahovecit e ruan të drejtën kur do herë që sipas nevojës, për realizimin e interesave publike të Komunës të ndryshoj kontratën me përfituesin e pronës së dhënë në shfrytëzim.
8. Prona e paluajtshme në fjalë nuk e ndërton titullarin juridik, pronarë i saj mbetet Kuvendi Komunal i Rahovecit dhe si e tillë ajo nuk mund t'i jepet personit të tretë në shfrytëzim nga ana e shfrytëzuesit, nuk mund të tjetërsohet, nuk mund të jetë objekt i ndonjë barre tatimore apo çfarëdo ngarkese tjetër mbi këtë pronë.
9. Çmimi fillestar i pronës komunale të cekur në pikën 1, 2, 3 dhe 4 të këtij vendimi mbi baza mujore, përcaktohet nga komisioni vlerësues i ofertave për dhënie e pronës së paluajtshme të Komunës në Shfrytëzim afatshkurtër dhe afatgjatë sipas vlerës së përcaktuar në Rregulloren 01. Nr.576 datë 28.02.2017 për Taksa, Tarifa, Ngarkesa dhe Gjoha Komunale.
10. Obligohen Drejtoria për Ekonomi, Zhvillim dhe Turizëm, Drejtoria për Gjeodezi, Kadastër dhe Pronë dhe Zyra e Prokurimit që në bashkëpunim me komisionin vlerësues të ofertave për dhënie e pronës së paluajtshme të Komunës në Shfrytëzim afatshkurtër dhe afatgjatë që të zhvilloj procedurat e ankandit publik në përputhje me dispozitat e Ligjit Nr. 06/L-092 për Dhënie në Shfrytëzim dhe Këmbimin e Pronës së Paluajtshme të Komunës.
11. Obligohet Kryetari i Komunës që pas përfundimit të procedurave të ankandit publik nga Komisioni për zhvillimin e procedurave të dhënies në shfrytëzim të pronës së paluajtshme komunale afatshkurtër dhe afatgjatë, të përcaktoj me kontratë të veçantë të drejtat dhe përgjegjësitë e Komunës dhe përfituesit të pronës së dhënë në shfrytëzim.
12. Procedura për dhënie e pronës së paluajtshme në pronësi të Komunës në shfrytëzim afatshkurtër, realizohet përmes ankandit publik.
13. Pas miratimit nga Kuvendi i Komunës së Rahovecit, ky vendim hyn në fuqi 15 ditë pas dërgimit në autoritetin mbikëqyrës MAPL-në dhe 7 ditë pas shpalljes publike në ueb-faqen e Komunës së Rahovecit.

Vendimi u dërgohet:

- MAPL-së dhe
- Arkivit.

KUVENDI I KOMUNËS NË RAHOVEC

01 Nr. 74/2020
Me datë: 29.05.2020





Republika e Kosovës
 Republika Kosovo / Republic of Kosovo
Kuvendi i Komunës Rahovec
 Opština Skupština Rahovac / Municipality of Rahovac
 Shtet / Br. No. 01 (Kuvendi i Kosovës)
 Nr./Br. No. 01/74 Nr. ifaq./Br. No. pg. 2
 Data/Datum/Date 29.05.2020



Na osnovu člana 12, stav 2, tačka (d) Zakona za Lokalnu Samoupravu Kosova br. 03 / L-040 („Službeni list Republike Kosovo“ br. 28/2008), član 5, član 6 stav 1 tačka 1.1 i član 8. stav 1. tačka 1.1 Zakona br. 06 / L-092 o izdavanju na korišćenje i zamenu nepokretne imovine opštine („Službeni list Republike Kosovo“, br. 10/2019), člana 10, stav 1, 2 pod stav 2.1, člana 39, 40, 57 i člana 94 Statuta opštine Orahovac br. 1005 od 29.03.2017, Skupština Opštine Orahovac na održanoj sednici 29.05.2020. donosi:

ODLUKU
 Za izdavanje na dugoročno korišćenje

AA-INCOMING

Municipality of Local Government Administration
 Opština Lokalne Samouprave i Administracije
 Municipality of Local Government Administration
 Data/Datum/Date 02.06.2020

Writen/Original/Original	No. / Index	Strana	Vlazi
41	920-353		

godine, i donosi se

1. Usvaja se predlog predsednika br. 00/00/00 od 00.00.2020. prethodna odluka za izdavanje opštinske nepokretne imovine na korišćenje fizičkim i pravnim licima i odvijanje postupka javne aukcije postupaka za izdavanje na kratkoročno korišćenje od 1 (jedan) do 15 (petnaest godina).
2. Opštinske nepokretne imovine koje se izdaju na korišćenje, navedene u tački 1. Ove odluke, nalaze se u katastarskoj zoni Orahovac, identifikovane D.I. S.O Orahovac, sa brojevima potvrde vlasništva, i to:
 - 2.1. Poslovni lokali na katastarskoj parceli prema potvrdi o vlasništvu br. P-71510057-01355-3 nalaze se u Ul. "Xhelal Hajda-Toni" u Orahovcu na površini od 50 m² i 17,5 m².
 - 2.2. Poslovni lokali na katastarskoj parceli prema potvrdi o vlasništvu br. P-71510057-01355-4 nalaze se u ul. "Xhelal Hajda-Toni" u Orahovcu na površini od 144 m², 39 m² i 10 m².
3. Nepokretne imovine koje se izdaju na korišćenje, navedene u tački 1 ovog predloga, nalaze se u katastarskoj zoni Orahovac u gradu, identifikovane D.I. Kosova S.O Orahovac, sa brojevima potvrde vlasništva, i to:
 - 3.1. Poslovni lokali na katastarskoj parceli prema potvrdi o vlasništvu br. P-71510057-01341-0 nalaze se u ul. "Avdullah Bugari" u Orahovcu, površine od 27 m², 12,80 m², 30 m², 30 m², 12,80 m², 15 m² i 51 m².
 - 3.2. Poslovni lokali na katastarskoj parceli prema potvrdi o vlasništvu br. P-71510057-00412-2 nalaze se na ul. "Avdullah Bugari" u Orahovcu, površine od 67 m², 30 m², 10 m², 30 m², 30 m² i 12 m².
4. Nepokretne imovine koje se izdaju na korišćenje, navedene u tački 1 ovog predloga, nalaze se u katastarskoj zoni Zrze, identifikovane D.I. Kosova S.O Orahovac, sa brojevima potvrde vlasništva, i to:
 - 4.1. Poslovni lokali na katastarskoj parceli prema potvrdi o vlasništvu br. P-71510033-01043-1 nalaze se u selu Zrze, na površini od 900 m² i 166 m².
5. Cilj izdavanja na korišćenje nepokretne imovine opštine - poslovnih prostora pomenutih u tačkama 1, 2, 3 i 4 ove odluke je da se očuva i poveća vrednost opštinske javne imovine i odvijanje poslovnih delatnosti i davanje mogućnosti građanima za

samozaposlene, gde povećanje postojeće imovine pomaže povećanju vrednosti te imovine.

6. Rok za izdavanje nepokretne imovine opštine - Poslovnih lokala na korišćenje, navedene u tačkama 1, 2, 3 i 4 ove odluke, je kratkoročan od deset (10) godina.

7. Opština Rahovec čuva pravo da izmeni ugovor sa korisnikom imovine date na korišćenje kad god je to potrebno, u cilju ostvarivanja javnih interesa opštine.

8. Navedene opštinske nepokretne imovine ne menja pravnog vlasnika, njen vlasnik ostaje Skupština opštine Orahovac i kao takva ne može se dati trećem licu na korišćenje od strane korisnika, ne može se otuditi, ne može biti izložen bilo kakvom poreznom opterećenju ili bilo kakvom drugom opterećenju ove imovine.

9. Početnu cenu opštinske imovine pomenute u tačkama 1, 2, 3 i 4 ove odluke na mesečnoj osnovi utvrđuje komisija za procenu ponuda za izdavanje nepokretne imovine opštine na kratkoročno i dugoročno korišćenje u skladu sa vrednost utvrđeno Pravilnikom 01. br. 576 od 28.02.2017. za opštinske takse, tarife, zaduženja i kazne.

10. Odeljenje za Ekonomiju, Razvoj i Turizam, Odeljenje za Geodeziju, Katastar i Imovinu i Kancelarija za Nabavke dužni u saradnji sa komisijom za procenu ponuda za izdavanje opštinske nepokretne imovine na kratkoročno i dugoročno korišćenje radi sprovođenja aukcijskih postupaka u skladu sa odredbama Zakona br. 06 / L-092 izdavanju i zamenu opštinske nepokretne imovine.

11. Obavezuje se predsednik opštine da nakon okončanja postupaka javne aukcije od strane Komisije za odvijanje postupka za izdavanje na kratkoročno i dugoročno korišćenje opštinske nepokretne imovine, da posebnim ugovorom odredi prava i obaveze opštine i dobitnika izdate imovine na korišćenje.

12. Postupak izdavanja opštinske nepokretne imovine na kratkoročno korišćenje sprovodi se putem javne aukcije.


13. Nakon usvajanja od strane Skupštine opštine Orahovac, ova odluka stupa na snagu 15 dana nakon dostave pri nadzornim organu MALS i 7 dana nakon javnog objavljivanja na internet stranici Opštine Orahovac.

Odluku dostaviti:

- *Skupštinskoj Službi,*
- *MALS, i*
- *Arhiva.*

SKUPŠTINA OPŠTINE ORAHOVAC

01Br. 74/20
Dana: 29.05.2020





DATE/A:	22.04.2020
PËR/ZA/TO:	Z. Smajl Latifi, Kryetar i Komunës së Rahovecit
NGA/OD/FROM:	Z. Artan asllani, Drejtor i Ekonomis, Zhvillimit dhe Turizmit
TEMA/SUBJEKAT/SUBJECT:	Njoftim zyrtar

I nderuar z. Kryetar!

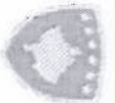
Drejtoria për Ekonomi, Zhvillim dhe Turizëm ju njofton se me datë: 31.05.2020, njëzet (20) shfrytëzuesve të pronës komunale ju skadon kontrata e qirasë . Andaj kërkojmë nga ju që të propozoni në asamble komunale miratimin paraprak për zhvillimin e procedurave të ankandit publik sipas legjislacionit në fuqi.

Të bashkangjitur e keni listën për ankand publik!

Me respekt,

Lista e pronave komunale për ankand publik

1	2	3	4	5	6	7
Nr. Rend	Nr.Kont	Afati i kontratës	Emri & Mbiemri	Subj.Afarist	Vendi	Sip.m ²
1	1845	01.06.2015 - 01.06.2020	Qani Sylka	Person fizik	Rahovec-rr." Xhelal Hajda "pn.	50m ²
2	1844	01.06.2015-01.06.2020	Bjerrim Hoxha	Caft."Tirni Sport"	Rahovec-rr." Xhelal Hajda "pn.	17.5m ²
3	1846	01.06.2015-01.06.2020	Senada Mullabazi	Sh.p.k."Mullabazi-S"	Rahovec-rr." Xhelal Hajda "pn.	144m ²
4	1847	01.06.2015-01.06.2020	Ardian Pista	Person fizik	Rahovec-rr." Xhelal Hajda "pn.	39m ²
5	1848	01.06.2015-01.06.2020	Reshat Kadiri	DPZ.Projt."QENDRIMI"	Rahovec-rr." Xhelal Hajda "pn.	10m ²
6	1850	01.06.2015-01.06.2020	Mentor Durguti	Person fizik	Rahovec-rr." Avdullah Bugari"pn.	27m ²
7	1849	01.06.2015-01.06.2020	Eqrem Mullavda	D.P.Z."Boutique"QEMO"	Rahovec-rr." Avdullah Bugari"pn.	12.80m ²
8	1851	01.06.2015-01.06.2020	Bylbyl Haxhijaha	N.T.P."PC"CLINIC"	Rahovec-rr." Avdullah Bugari"pn.	30m ²
9	1852	01.06.2015-01.06.2020	Fadil Mekamberi	N.T.p."HIDO"	Rahovec-rr." Avdullah Bugari"pn.	30m ²
10	1853	01.06.2015-01.06.2020	Bagjam Kabashi	D.P.Z."Këpuçar"	Rahovec-rr." Avdullah Bugari"pn.	12.8m ²
11	1854	01.06.2015-01.06.2020	Gëzim Spahiu	D.P.Z."XIMI"	Rahovec-rr." Avdullah Bugari"pn.	15m ²
12	1855	01.06.2015-01.06.2020	Ardian Kleqka	Person fizik	Rahovec-rr." Avdullah Bugari"pn.	51m ²
13	3910	01.06.2015-01.06.2020	Besim Danuza	Sh.p.k."ENDRITI"	Rahovec-rr." Avdullah Bugari"pn.	67m ²
14	1857	01.06.2015-01.06.2020	Haxhi Hamza	N.T.P."SH"Haxhi Lusha"	Rahovec-rr." Avdullah Bugari"pn.	30m ²
15	1858	01.06.2015-01.06.2020	Fehmi Zhavell	D.P.Z."DARWIL-F.ZH"	Rahovec-rr." Avdullah Bugari"pn.	10m ²
16	1859	01.06.2015-01.06.2020	Afrim Halda	N.T.P."SH"QENGLI"	Rahovec-rr." Avdullah Bugari"pn.	30m ²
17	1860	01.06.2015-01.06.2020	Kujtim Hamza	Person fizik	Rahovec-rr." Avdullah Bugari"pn.	30m ²
18	1861	01.06.2015-01.06.2020	Kujtim Hamza	Person fizik	Rahovec-rr." Avdullah Bugari"pn.	12m ²
19	1862	01.06.2015-01.06.2020	Mehmet Shala	"EURO FOOD"Sh.p.k	Xërxe	900m ²
20	1863	01.06.2015-01.06.2020	Zijadin Kërçegu	NTSH "MetalServis"	Xërxe	166m ²



Republika e Kosovës
Republic of Kosovo
Qeveria - Vlada - Government

MINISTRIA E INFRASTRUKTURËS DHE AMBIENTIT / MINISTRATVO INFRASTRUKTURE I SREBINE / MINISTRY OF INFRASTRUCTURE AND ENVIRONMENT
AGJENCIA KADASTRALE E KOSOVES / KATASTARSKA AGENCIJA KOSOVA / KOSOVO CADASTRAL AGENCY

CERTIFIKATË / CERTIFIKAT / CERTIFICATE

NJËSIA KADASTRALE / KATASTARSKA JEDINICA / CADASTRAL UNIT : P-71510057-01355-3

Numri i lëndës / Broj Predmet / Case Referent Number:

08-942/03-0016658/20

Data dhe koha e lëshimit / Datum i vrene Izdavanja / Date and time of submission:

22.04.2020 - 10:23

Komuna / Opština / Municipality:

Rahovec / Orshovac / Rahovec

Zona kadastrale / Katastarska Zona / Cadastral Zone:

RAHOVEC / ORAHOVAC / RAHOVEC

Zyra Kadastrale Komune / Opštinska Katastarska Kancelarija / Municipal Cadastral Office: Rahovec / Orshovac / Rahovec

A. TË DHËNAT PËR NJËSINË KADASTRALE / PODACI O KATASTARSKOJ JEDINICI / CADASTRAL UNIT DATA

Numri i njësisë kadastrale Broj katastarske jedinice Cad. Unit. No.	Lloji i njësisë Vrsta jedinice Unit Type	Lloji i pronës Vrsta imovine Property Type	Zona U/R C/S U/R	Sipërfaqja Površina Area (m ²)	Prekthetja Opis Description	Krijuar më datën Uradjeno na dan Created On	Azhuruar Ažurirano Updated
P-71510057-01355-3	PARCELE / PARCELA / PARCEL.	Pronë shoqërore / Društvena Imovina / Socially owned Land	Urban	1226	188-2804		13.11.2014

A.1 ADRESA E NJËSISË KADASTRALE / ADRESA KATASTARSKE JEDINICE / CADASTRAL UNIT ADDRESS

Vendbanimi - adresa Prehvatiliste - adresa Resident - address	Kodi Postal Poštanski Kod Postal Code	Hollësitë e adresës Polještinski adresa Address Details	Krijuar më datën Uradjeno na dan Created On	Azhuruar Ažurirano Updated
QYTET/QYTET QYTET		QYTET		13.11.2014

Printuar nga Odgornapan od / Printed by: Anp.

Zyrtarë përgjegjës / Odgovorno lice / Official person

1 / 2

A.2.1.1.011 SHËRYTËZIMI / VRSTA KORISCENJA / TYPE OF USE

Numri i Brosj Number	Lloji i shfrytëzimit të parcelës Vrsta korisçenja e parcelës Parcel Type Of Use	Shtafi t'aktual i parcelës Trenutno korisçenje parcelës Parcel Current Use	Kualiteti i klasës Quality Class	Sipërfaqja (m ²) Portion Area (m ²)
1	Tokë Tjetër/Osalo Zemësjatë/Other land	Jo Pëllorë/Nonproductive/Unproductive		1226

B. PRONARI/POSEDUESI - VLASNIK/DRŽALAC - OWNER/POSSESSOR

Titulli i drejtimit Prava Iqims	Emri i Imer Name	Nr. i personit Licent broj ID, No.	Vendbanimi Prehvaliste Resident	Kodi postar Postanski kod Postal code	Hollësitë e adresës Pojednostani adrese Address details	Pjesa e pronës Deo imovine Share quota	Përshkrimi Opis Description	Azhuaruar Akturano Updated
Poseidim individual / Individualna Drazavna / single possessor	P.SILJE KOSOVES K.K.RAHOVEC SHKOLLA FILLORE "V.BASHKIM"	KCID1512440	RAHOVEC / ORAHOVAC / RAHOVEC /			1/1	188-2004	



Republika e Kosovës

Republika Kosova - Republic of Kosovo

Qeveria - Vlada - Government

Ministria e Infrastrukturës dhe Ambientit / Ministrastvo Infrastrukture i Sredine / Ministry of Infrastructure and Environment

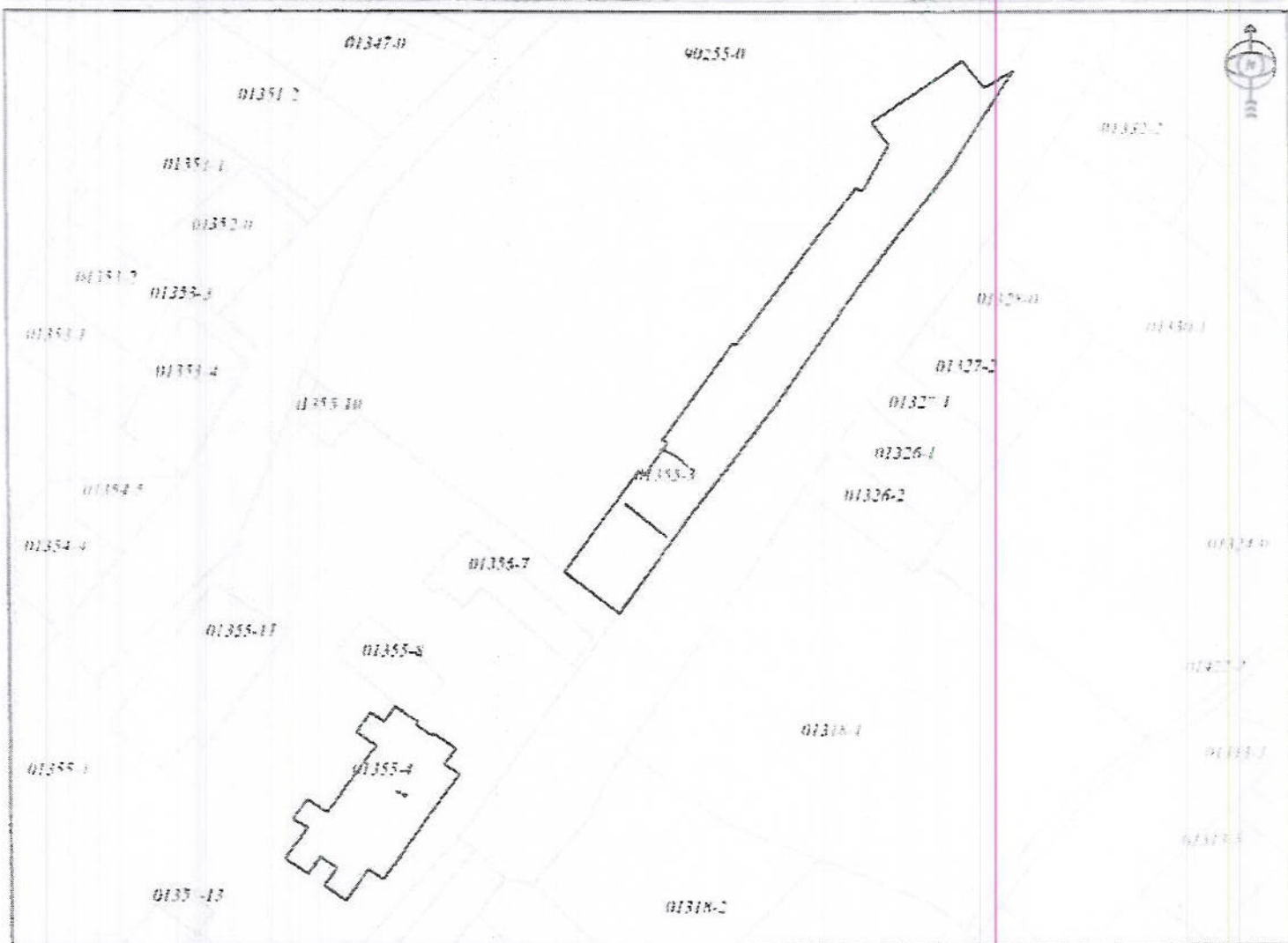
AGJENCIA KADASTRALE E KOSOVËS / KATASTARSKA AGENCIJA KOSOVA / KOSOVA CADASTRAL AGENCY

KOPJA E PLANIT / KOPIJA PLANA / COPY PLAN

Zyra Kadastrale Komunale / Opštinska Katastarska Kancelarija / Municipal Cadastral Office : RAHOVEC

Zona Kadastrale / Katastarska Zona / Cadastral Zone: Rahovec

Njësia/Jedinica/Unit	Tipi/Vrsta/Type	Sipërfaqja/Površina/Area m ²
P-71510057-01355-3	Parcelë / Parcela / Parcel	1226
P-71510057-01355-4	Parcelë / Parcela / Parcel	7018



Shkalla/Razmera/Scale: 1:1151

Punoi/Obradio/Created:

Data/ Data/Date: 22.04.2020

Koha/ Vreme/ Time: 10:51:24

Nënshkrimi/Potpis/Signature:

Shënim/Beleška/Note

Aprovodi/Usvojio/Approved: Drejtori/Direktor/Director

Nënshkrimi/Potpis/Signature:



Handwritten signature

Handwritten signature



Republika e Kosovës
Republic of Kosovo
Qeveria - Vlada - Government

MINISTRIA E INFRASTRUKTURËS DHE AMBIENTIT / MINISTARSTVO INFRASTRUKTURE I SREDINE / MINISTRY OF INFRASTRUCTURE AND ENVIRONMENT
AGJENCIA KADASTRALE E KOSOVËS / KATASTARSKA AGENCIJA KOSOVA / KOSOVO CADASTRAL AGENCY

CERTIFIKATË / CERTIFIKAT / CERTIFICATE

NJËSIA KADASTRALE / KATASTARSKA JEDINICA / CADASTRAL UNIT : P-71510057-01341-0


Nutriti i lëndës / Broj Predmet / Case Referent Number: 08-942/03-0016658/20
Data dhe koha e fashitit / Datum i vreme izdavanja / Date and time of submission: 22.04.2020 - 10:24
Komuna / Opština / Municipality: Rahovec / Orahovac / Rahovec
Zona kadastrale / Katastarska Zona / Cadastral Zone: RAHOVEC / ORAHOVAC / RAHOVEC
Zyra Kadastrale Komune / Opštinska Katastarska Kancelarija / Municipal Cadastrol Office: Rahovec / Orahovac / Rahovec

A. TË DHËNAT PËR NJËSINË KADASTRALE / PODACI O KATASTARSKOJ JEDINICI / CADASTRAL UNIT DATA

Numri i ofshes kadastre Broj katastarske jedinice Cad. Unit. No.	Lloji i njeses Vrsta jedinice Unit Type	Lloji i prones Vrsta imovine Property Type	Zona U/R C/S U/R	Sipërfaqja Površina Area (m ²)	Përshkrim Opis Description	Krijuar më datën Urndëno na dan Created On	Azhuruar Ažurirano Updated
P-71510057-01341-0	PARCELE / PARCELA / PARCEL	Pronë shoqërore / Društvena Imovina / Socially owned Land	Urban	1670	21-96		

A.1 ADRESA E NJËSISË KADASTRALE / ADRESA KATASTARSKE JEDINICE / CADASTRAL UNIT ADDRESS

Vendbanimi - adresa Prehvatiliste - adresa Resident - address	Kodi Postal Poštanski Kod Postal Code	Hollësi të adresës Pojednostni adresa Address Details	Krijuar më datën Urndëno na dan Created On	Azhuruar Ažurirano Updated
MILADINA POPOVIQA-MILADINA POPOVIQA-MILADINA POPOVIQA-		MILADINA POPOVIQA-		



A.2 LLOJMI SHFRYTËZIMIT / VRSTA KORSCENJIA / TYPE OF USE

Numri Breg Number	Lloji i shfrytëzimit të parrëllës Vrsta korscenja e parrëllës Parcel Type Of Use	Shtyftëzimi aktual i parrëllës Trenutno korscenje parrëllës Parcel Current Use	Kualiteti i klasës Kualiteti i klasës Quality Class	Sipërfaqja povërfaqja Area (m ²)
1	Tokë Ndërtimore/Gradëvënës e zemënjshme/Construction Land	Oborr/Dvorshkë/Back Yard		1200
2	Tokë Ndërtimore/Gradëvënës e zemënjshme/Construction Land	Shtëpi/Ndërtim/Kucë-Zgjedhje/House-Building		470

B. PRONARËR/POSEDUESI - VLASNIK/DRZALAC - OWNER/POSSESSOR

Të drejtat Prava Rights	Emri Imer Name	Nr. personal Ident brej ID. No.	Vendbanimi Prebivaliste Resident	Kodi postel Postni kod Postal code	Hollësi të adresës Pojednostni adrese Address details	Pjesa e pronës Idea imovine Share quota	Përshkrimi Opis Description	Azhuruar Aktualizuar Updated
Posedim individual / Individualna Drazavina / single possessor	P.SH.E KOSOV,K.K.RAHOVEC	KCID1503883	RAHOVEC/ ORAHOVAC/ RAHOVEC /		RAHOVEC	1/1	21.96	





Republika e Kosovës

Republika Kosova-Republic of Kosovo

Qeveria -Vlada-Government

Ministria e Infrastrukturës dhe Ambientit / Ministrastvo Infrastrukture i Sredine / Ministry of Infrastructure and Environment

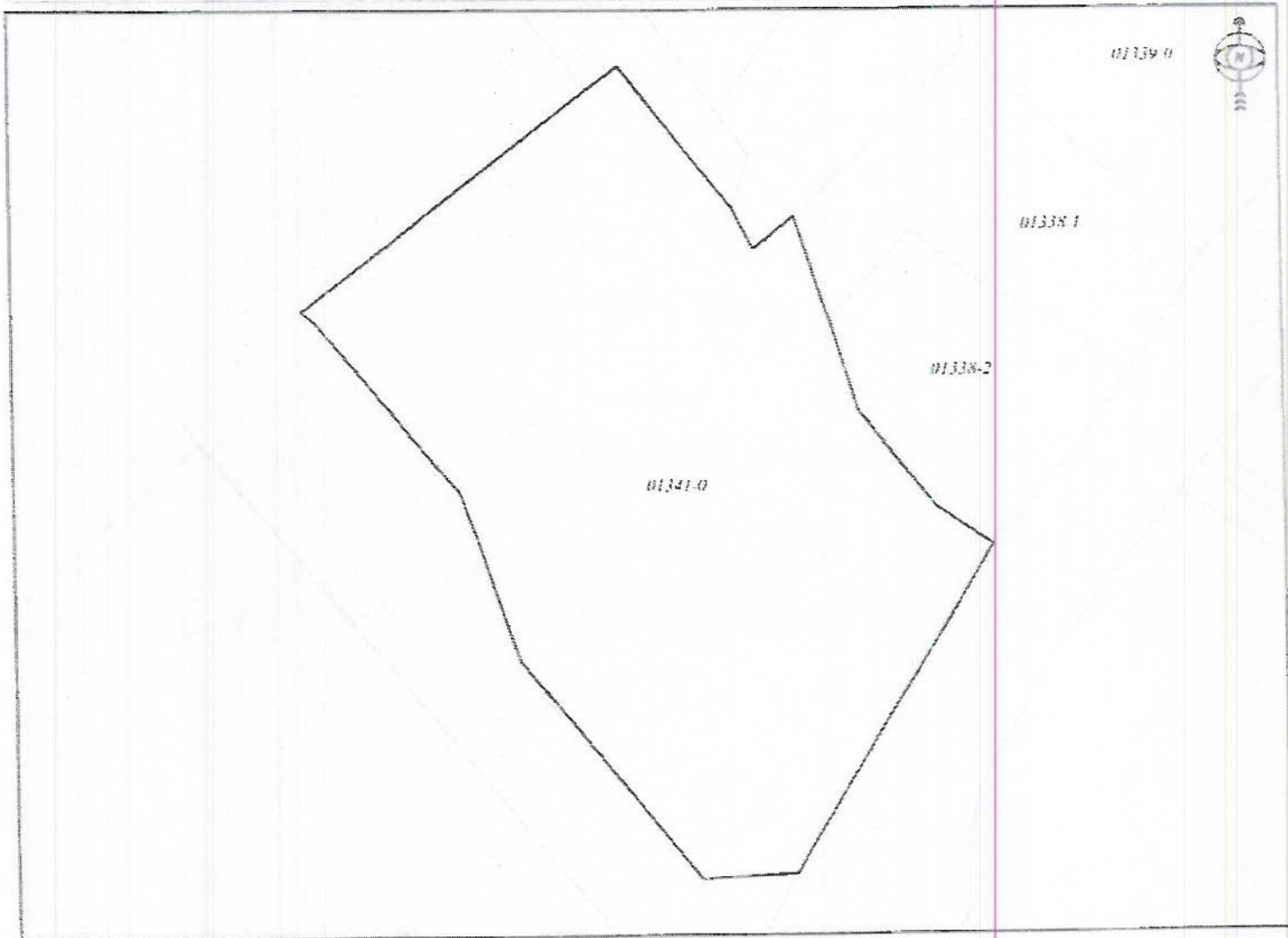
AGJENCIA KADASTRALE E KOSOVËS/ KATASTARSKA AGENCIJA KOSOVA/ KOSOVA CADASTRAL AGENCY

KOPJA E PLANIT / KOPIJA PLANA / COPY PLAN

Zyra Kadastrale Komunale/ Opštinska Katastarska Kancelarija /Municipal Cadastral Office : RAHOVEC

Zona Kadastrale / Katastarska Zona / Cadastral Zone: Rahovec

Njësia/Jedinica/Unit	Tipi/Vrsta/Type	Sipërfaqja/Povšina/Area m ²
P-71510057-01341-0	Parcelë / Parcela / Parcel	1670



Shkalla/Razmera/Scale: 1:508

Punoi/Obradio/Created:

Data/ Data/Date: 22.04.2020

Koha/ Vreme/ Time: 10:59:26

Nënshkrimi/Potpis/Signature:

Shënim/Beleška/Note:

Aprovoi/Usvojilo/Approved: Drejtori/Direktor/Director

Nënshkrimi/Potpis/Signature:





Republika e Kosovës
Republic of Kosovo
Qeveria - Vlada - Government

MINISTRIA E INFRASTRUKTURËS DHE AMBIENTIT / MINISTRATVO INFRASTRUKTURE I SREDINE AMBIENTY / MINISTRY OF INFRASTRUCTURE AND ENVIRONMENT
AGJENCIA KADASTRALE E KOSOVËS / KATASTRARSKA AGENCIJA KOSOVA / KOSOVO CADASTRAL AGENCY

CERTIFIKATË / CERTIFIKAT / CERTIFICATE

NJËSIA KADASTRALE / KATASTRARSKA JEDINICA / CADASTRAL UNIT : P-71510057-00413-2


Numri i lëndës / Broj Predmet / Case Refrent Number: 08-942/03-0016658/20
Data dhe koha e fshimit / Datum i vreme izdavanja / Date and time of submission: 22.04.2020 - 10.24
Komuna / Opština / Municipality: Rahovec / Orshovac / Rahovec
Zona kadastrale / Katastarska Zona / Cadastral Zone: RAHOVEC / ORAHOVAC / RAHOVEC
Zyra Kadastrale Komunele / Opštinska Katastarska Kancelarija / Municipal Cadastral Office: Rahovec / Orshovac / Rahovec

A. TË DHËNAT PËR NJËSINË KADASTRALE / PODACI O KATASTRARSKOJ JEDINICI / CADASTRAL UNIT DATA

Numri i njësisë kadastrale Broj katastarske jedinice Cad. Unit. No.	Lloji i njësisë Vrsta jedinice Unit Type	Lloji i pronë Vrsta imovine Property Type	Zona U/R C/S U/R	Sipërfaqja Površina Area (m ²)	Përshkrim Opis Description	Krijuar më datën Uradjeno na dan Created On	Azhuruar Ažurirano Updated
P-71510057-00413-2	PARCELE / PARCELA / PARCEL	Pronë shoqërore / Društvena Imovina / Socially owned Land	Urban	2215	21-96		

A.1 ADRESA E NJËSISË KADASTRALE / ADRESA KATASTRARSKE JEDINICE / CADASTRAL UNIT ADDRESS

Vendbanimi - adresa Prehvatiliste - adresa Resident - address	Kodi Postar Poštanski Kod Postal Code	Hollësi e adresa Pojednostavni adresa Address Details	Krijuar më datën Uradjeno na dan Created On	Azhuruar Ažurirano Updated
ULICA NOVI PUT-JULECA NOVI PUT- ULICA NOVI PUT-JULECA NOVI PUT-		ULICA NOVI PUT.		



A.2.1.1.011 I SHERY TËZIMIT / VRSTA KORISCENJENJA / TYPE OF USE

Numri i Bregj Number	Lloji i shfrytëzimit të parcelës / Vrasa korisçenja parcelë / Parcel Type Of Use	Shtyftëzimi aktual i parcelës / Trenimi korisçenja parcelë / Parcel Current Use	Kualiteti i klasës / Kualiteti i klasës / Quality Class	Sipërfaqja (m ²) / Përfaqja (m ²) / Area (m ²)
1	Take Nderimtare/Gradovinako zemljište/Construction Land	Obor/Dvoriste/Back Yard		2062
2	Take Nderimtare/Gradovinako zemljište/Construction Land	Shtëpi-Ndërtues/Kuca-Zgjidhje/House-Building		153

B. PRONARI/POSEDUESI - VLASNIK/DRZALAC - OWNER/POSSESSOR

Të drejtat / Prava / Rights	Emri i lartë / Name	Nr. personal / Licent brej / ID. No.	Vendbanimi / Prehivniste / Resident	Kodi postar / Postar kod / Postal code	Hollësi e adresës / Pojednostil adrese / Address details	Pjesa e pranis / Deo imotlie / Share quota	Pershkrimi / Opis / Description	Azhuaruar / Azhuaruar / Updated
Poedim iadividual / Indiv si iadiva Drzavina / single possessor	P.S.H.E KOSOV.K.K.RAHOVEC	KCID1502127	RAHOVEC / ORAHOVAC / RAHOVEC /			1/1	21-96	

Republika e Kosovës

Republika Kosova - Republic of Kosovo

Qeveria - Vlada - Government

Ministria e Infrastrukturës dhe Ambientit / Ministrastvo Infrastruktura i Sredine / Ministry of Infrastructure and Environment

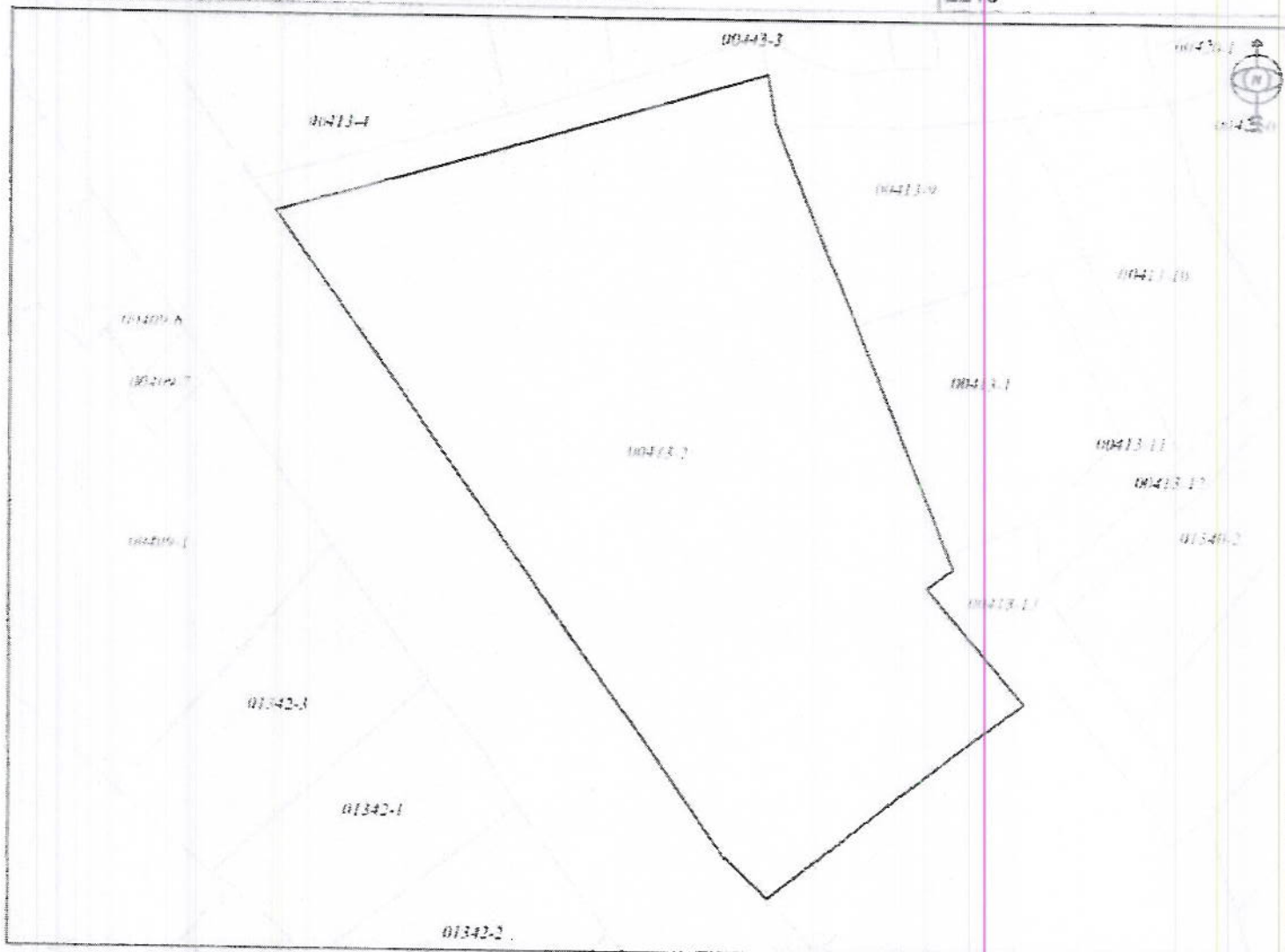
AGJENCIA KADASTRALE E KOSOVËS / KATASTARSKA AGENCIJA KOSOVA / KOSOVA CADASTRAL AGENCY

KOPJA E PLANIT / KOPIJA PLANA / COPY PLAN

Zyra Kadastrale Komunale / Opštinska Katastarska Kancelarija / Municipal Cadastral Office : RAHOVEC

Zona Kadastrale / Katastarska Zona / Cadastral Zone: Rahovec

Njësia/Jedinica/Unit	Tipi/Vrsta/Type	Sipërfaqja/Povšina/Area m ²
P-71510057-00413-2	Parcelë / Parcela / Parcel	2215



Shkalla/Razmera/Scale: 1:579

Punoi/Obradio/Created:

Data/ Data/Date 22.04.2020

Koha/ Vreme/ Time: 10:57:09

Nënshkrimi/Potpis/Signature:

Shënim/Beleška/Note:

Ali Y...



Aprovo/i/Usvojio/Approver: Drejtori/Direktor/Director

Nënshkrimi/Potpis/Signature:

[Signature]



Republika e Kosovës
 Republica Kosovo-Republic of Kosovo
Qeveria - Vlada - Government

MINISTRIA E INFRASTRUKTURËS DHE AMBIENTIT / MINISTRASVO INFRASTRUKTURE I SREDINE / MINISTRY OF INFRASTRUCTURE AND ENVIRONMENT
AGJENCIA KADASTRALE E KOSOVËS / KATASTARSKA AGENCIJA KOSOVA / KOSOVO CADASTRAL AGENCY

CERTIFIKATË / CERTIFIKAT / CERTIFICATE

NJËSIA KADASTRALE / KATASTARSKA JEDINICA / CADASTRAL UNIT : P-71510057-01355-4

Numri i lëndës / Broj Predmet / Case Referent Number: 08-942/03-0016658/20
Data dhe koha e kërimit / Datum i vremen izdavanja / Date and time of submission: 22.04.2020 - 10.23
Komuna / Opština / Municipality: Rahovec / Orshovac / Rahovec
Zona kadastrale / Katastarska Zona / Cadastral Zone: RAHOVEC / ORAHOVAC / RAHOVEC
Zyra Kadastrale Komune / Opštinska Katastarska Kancelarija / Municipal Cadastral Office: Rahovec / Orshovac / Rahovec


A. TË DHËNAT PËR NJËSINË KADASTRALE / PODACI O KATASTARSKOJ JEDINICI / CADASTRAL UNIT DATA

Numri i ofertes kadastrale Broj kadastrske jedinice Cadastral Offer No.	Lloji i ofertes Vrsta jedinice Unit Type	Lloji i gruntes Vrsta imovine Property Type	Zona U/R C/S U/R	Sipërfaqja Površina Area (m ²)	Përshkrimi Opis Description	Krijuar më datën Urađeno na dan Created On	Azhuruar Ažurirano Updated
P-71510057-01355-4	PARCELE / PARCELA / PARCEL	///	Urban	7018	782012 (Op. nr. 45/201)		

A.1 ADRESA E NJËSISË KADASTRALE / ADRESA KATASTARSKE JEDINICE / CADASTRAL UNIT ADDRESS

Vendndarja / adresa Pretstaviliste - adresa Resident - address	Kodi Postel Poštanski Kod Postal Code	Identifikues i adresës Poštednosni adresa Address Details	Krijuar më datën Urađeno na dan Created On	Azhuruar Ažurirano Updated
M.PORPOVICA-M.PORPOVICA M.PORPOVICA.M.PORPOVICA		M.PORPOVICA.M.PORPOVICA		

Printuar nga Odzinsqapan ud Printed by ANE HRYSHAN/07/11005-011355-4



Za riutit përfaqësues / Odgovorno lice / Official person



A.2 LLOJI I SHFRYTËZIMIT / VRSTA KORISCENIA / TYPE OF USE

Numri i Bregji Number	Lloji i shfrytëzimit të parcelës Vrsta korisçenja parcelë Parcel Type Of Use	Shfrytëzimi aktual i parcelës Trenuto korisçenja parcelë Parcel Current Use	Kualiteti i klasës Kualiteti i klasës Quality Class	Shpërfaqja Površina Area (m ²)
1	Tokë Ndërrimtare/Grindjevinako zemnjistër/Construction land	Oborr/Dvorë/Buck Yard		5987
2	Tokë Ndërrimtare/Grindjevinako zemnjistër/Construction land	Shtëpi-Ndritës/Kuca-Zgjidhje/House-Building		1031

B. PRONARI/POSEDUESI - VLASNIK/DRŽALAC - OWNER/POSSESSOR

Te drejtat Prava Rights	Emri Ime Name	Nr. personal Licencë ID, No.	Vendbanimi Prehivaliste Resident	Kodi postar Postanski kod Postal code	Identifikimi dhe adresi Pozicioni i adresës Address details	Pjesa e pronës Deo imovine Share quota	Përshkrimi Opis Description	Aktuar Aktualizim Updated
Poseidim individual / Individualna Drzavlina / single possessor	P.S.H.E KOSOV.K.K.RAHOVEC	KCID1503883	RAHOVEC / ORAHOVAC / RAHOVEC		RAHOVEC	1/1	7823012 rfp. nr. 45/2011	



Republika e Kosovës

Republika Kosova-Republic of Kosovo

Qeveria-Vlada-Government

Ministria e Infrastrukturës dhe Ambientit / Ministrastvo Infrastrukture i Sredine / Ministry of Infrastructure and Environment

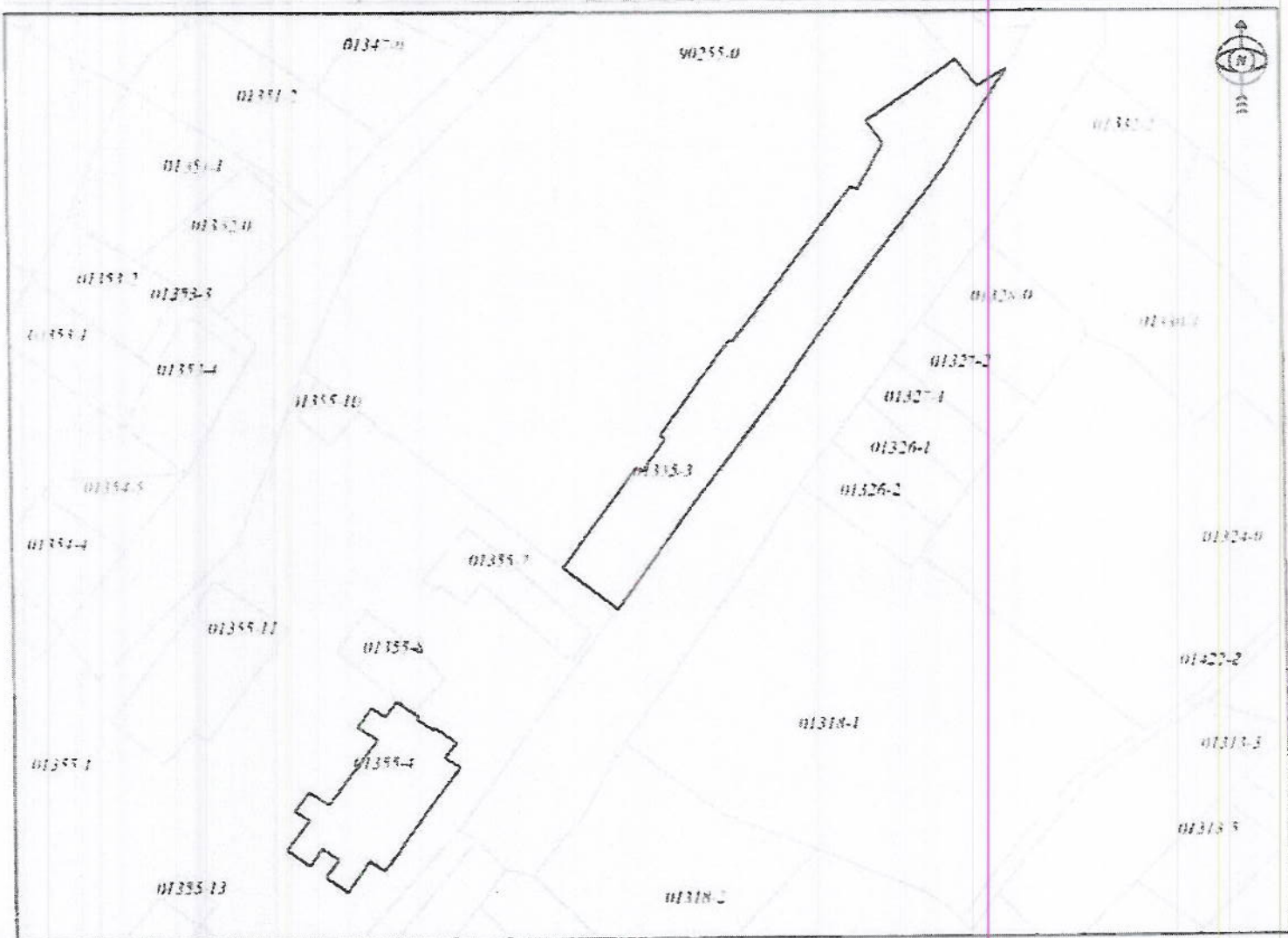
AGJENCIA KADASTRALE E KOSOVËS/ KATASTARSKA AGENCIJA KOSOVA/ KOSOVA CADASTRAL AGENCY

KOPJA E PLANIT / KOPIJA PLANA / COPY PLAN

Zyra Kadastrale Komunale/ Opštinska Katastarska Kancelarija /Municipal Cadastral Office : RAHOVEC

Zona Kadastrale / Katastarska Zona / Cadastral Zone: Rahovec

Njësia/Jedinica/Unit	Tipi/Vrsta/Type	Sipërfaqja/Povšina/Area m ²
P-71510057-01355-3	Parcelë / Parcela / Parcel	1226
P-71510057-01355-4	Parcelë / Parcela / Parcel	7018



Shkalla/Razmera/Scale: 1:1151

Punoi/Obradio/Created:

Data/ Data/Date: 22.04.2020

Koha/ Vreme/ Time: 10:51:24

Nënshkrimi/Potpis/Signature:

Shënim/Beleška/Note:



Approvimi/Usvojiti/Approved: Drejtori/Direktor/Director

Nënshkrimi/Potpis/Signature



Republika e Kosovës
Republic of Kosovo
Qeveria - Vlada - Government

MINISTRIA E INFRASTRUKTURËS DHE AMBIENTIT / MINISTRATVO INFRASTRUKTURE I SREDINE / MINISTRY OF INFRASTRUCTURE AND ENVIRONMENT
AGJENCIA KADASTRALE E KOSOVËS / KATASTRARSKA AGENCIJA KOSOVA / KOSOVO CADASTRAL AGENCY

CERTIFIKATË / CERTIFIKAT / CERTIFICATE

NJËSIA KADASTRALE / KATASTRARSKA JEDINICA / CADASTRAL UNIT : P-71510033-01043-1


Numri i lëndës / Broj Predmet / Case Refereent Number: 08-942/03-0016658/20
Data dhe koha e fshimit / Datum i vreme izdavanja / Date and time of submission: 22.04.2020 - 10:26
Komuna / Opština / Municipality: Rahovec / Orahovac / Rahovec
Zona kadastrale / Katastarska Zona / Cadastral Zone: XËRXË / ZRZE / XËRXË
Zyra Kadastrale Komune / Opštinska Katastarska Kancelarija / Municipal Cadastral Office: Rahovec / Orahovac / Rahovec

A. TË DHËNAT PËR NJËSINË KADASTRALE / PODACI O KATASTRARSKOJ JEDINICI / CADASTRAL UNIT DATA

Numri i ofrimit kadastrale Broj katastarske jedinice Cad. Unit, No.	Lloji i ofrimit Vrsta jedinice Unit Type	Lloji / prona Vrsta imovine Property Type	Zona U/R C/S U/R	Sipërfaqja Površina Area (m ²)	Përshkrim Opis Description	Krijuar më datën Urađeno na dan Created On	Azhuaruar Ažurirano Updated
P-71510033-01043-1	PARCELE / PARCELA / PARCEL	Prone shoqërore / Društvena Imovina / Socially owned Land		5016	6-1994		

A.1 ADRESA E NJËSISË KADASTRALE / ADRESA KATASTRARSKE JEDINICE / CADASTRAL UNIT ADDRESS

Vendbanimi - adresa Prebivalište - adresa Resident - address	Kodi Postar Poštanski Kod Postal Code	Hollësitë e adresës Podjedinost adrese Address Details	Krijuar më datën Urađeno na dan Created On	Azhuaruar Ažurirano Updated
SKEJA/SKEJA-SKEJA		SKEJA-		



A2.1.1.011 SHËRYTËZIMIT / VRSTA KORISCENJA / TYPE OF USE

Numri Breg Number	Lloji i shërytëzimit të parcelës Vrsta koriscenja parcelë Parcel Type Of Use	Shtyrëzimi aktual i parcelës Trenuesha koriscenje parcelë Parcel Current Use	Kualiteti i Klases Kualiteti Klase Quality Class	Sipërfaqja (m ²) Površina Area (m ²)
1	Bujqësore/Polljorinveçim/Agriculture	Kullësor/Pashqir/pasture	Kullës E Klases 3/Pasnjak 3 Klase/3rd Class Pasture	5016

B. PRONARI/POSEDUESI - VLASNIK/DRZALAC - OWNER/POSSESSOR

Të drejtat Prava Rights	Emri Jme Name	Nr. personal Licent (breg) ID. No.	Vendbanimi Prehvaliste Resident	Kodi postar Postanski kod Postal code	Hollësitë e adresës Pojedinačni adrese Address details	Pjesa e pronës Dio imovine Share quota	Përshkrimi Opis Description	Azhuruar Aktualizirano Updated
Posejdon individual / Individually owned / single possessor	P.SHE KOSOV,K.K.RAHOVEC	KCID1503863	RAHOVEC / ORAJDOVAC / RAHOVEC /		RAHOVEC	1/1	6-1994	



Republika e Kosovës

Republika Kosova - Republic of Kosovo

Qeveria - Vlada - Government

Ministria e Infrastrukturës dhe Ambientit / Ministrastvo Infrastrukture i Sredine / Ministry of Infrastructure and Environment

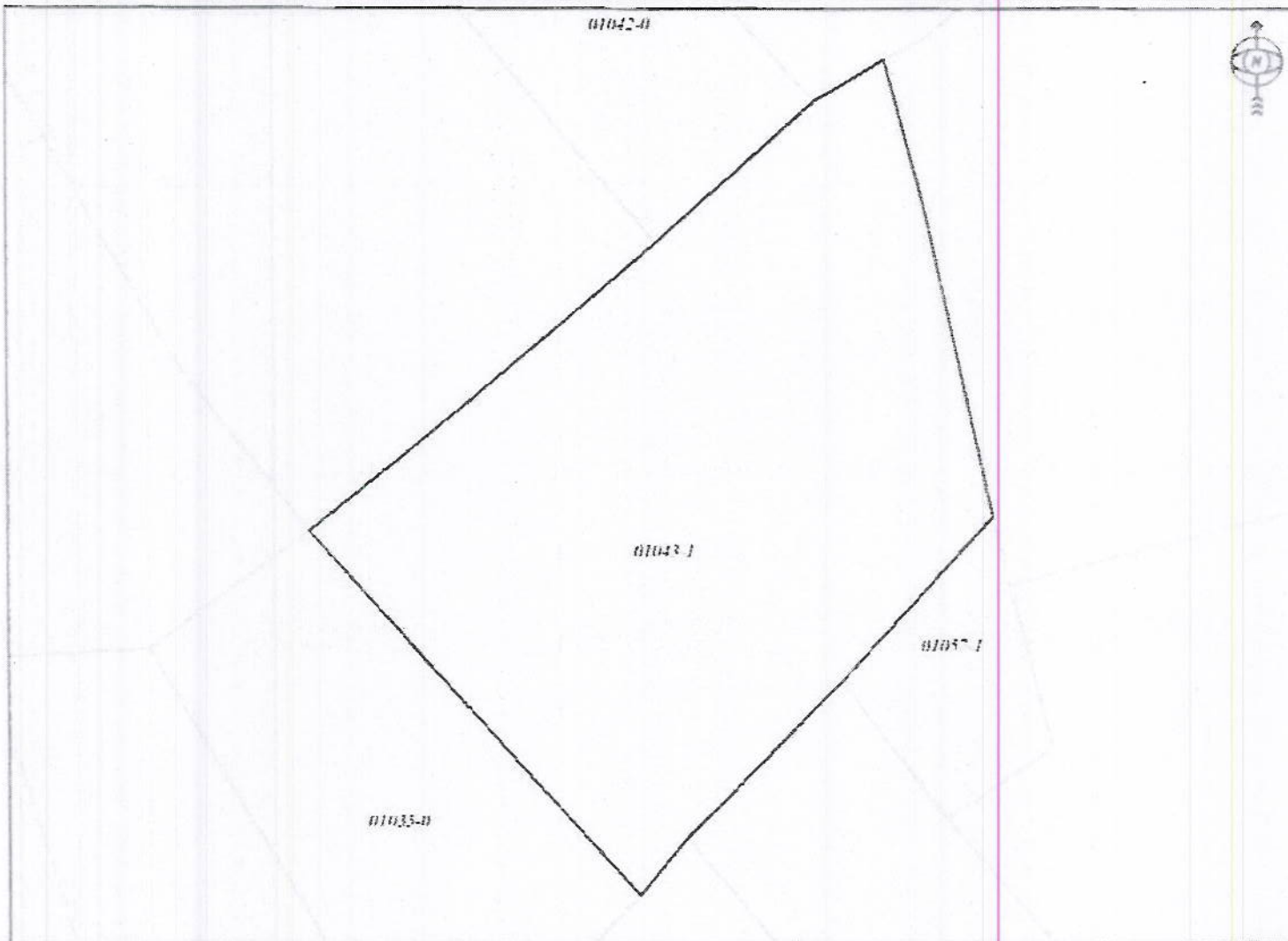
AGJENCIA KADASTRALE E KOSOVËS / KATASTARSKA AGENCIJA KOSOVA / KOSOVA CADASTRAL AGENCY

KOPJA E PLANIT / KOPIJA PLANA / COPY PLAN

Zyra Kadastrale Komunale / Opštinska Katastarska Kancelarija / Municipal Cadastral Office : RAHOVEC

Zona Kadastrale / Katastarska Zona / Cadastral Zone: Xërxë

Njësia/Jedinica/Unit	Tipi/Vrsta/Type	Sipërfaqja/Povšina/Area m ²
P-71510033-01043-1	Parcelë / Parcela / Parcel	5016



Shkalla/Razmera/Scale: 1:905



Punoi/Obradio/Created:

Data/ Data/Date: 22.04.2020

Koha/ Vreme/ Time: 10:33:04

Nënshkrimi/Potpis/Signature:

Shënim/Beleška/Note:

Aprovoi/Usvojio/Aproveri: Drejtori/Direktor/Director

Nënshkrimi/Potpis/Signature:

Ali Uro

[Signature]