



Republika e Kosovës
Republika Kosova - Republic of Kosovo
Qeveria - Vlada - Government
Ministria e Administrimit të Pushtetit Lokal
Ministarstvo Administracije Lokalne Samouprave
Ministry of Local Government Administration

Për:	Qendron Kastrati, Kryetar i Komunës së Kamenicës Albert Sermahaj, Kryesues i Kuvendit të Komunës së Kamenicës	
Kopje:	Njësisë për Administrimin e Dokumenteve në MAPL Njësisë për Administrimin e Dokumenteve në Komunë	
Përmes:	Goran Rakić, Zëvendës Kryeministër dhe Ministër i MAPL-së Rozafa Ukimeraj, Sekretare e Përgjithshme e MAPL-së	
Nga:	Venera Çerkini, Udhëheqëse e Departamentit Ligjor dhe Monitorim të Komunave	Datë: 020-383 05.06.2020
Zyrtaret përgjegjës:		
1. Zyrtari confirmues i vlerësimit ligjor	Xhevat Tafa, Udhëheqës i Divizionit për Monitorim të Komunave	
2. Zyrtari hartues i vlerësimit ligjor	Edmond Kuka, Zyrtar për Monitorimin e Komunave	
Lënda:	Konfirmim i ligjshmërisë së aktit të Komunës së Kamenicës	
Lloji i aktit:	Vendim i Kuvendit të Komunës	

I nderuar Kryetar,
I nderuar Kryesues,

Në pajtim me Rregulloren e Qeverisë së Republikës së Kosovës Nr. 10/2019 për Shqyrtimin Administrativ të Akteve të Komunave, e në bazë të kompetencave ligjore të ministrisë të përcaktuara me ligjet bazike dhe Rregulloren e Qeverisë Nr. 02/2011 për Fushat dhe Përgjegjësitë Administrative të Zyrës së Kryeministrit dhe Ministrive, Departamenti Ligjor dhe Monitorim të Komunave i Ministrisë së Administrimit të Pushtetit Lokal ka pranuar për shqyrtim të detyrueshëm të ligjshmërisë ashtu siç parashihet me nenin 81 të Ligjit Nr. 03/L-040 për Vetëqeverisje Lokale aktin komunal në vijim:

Vendim dhënien në shfrytëzim afatshkurtër - të pronës komunale duke pasur parasysh interesin publike komunal - Kamenicë

I miratuar më datë: 29.05.2020

I parashtruar për shqyrtim në MAPL më datë: 04.06.2020

Ministria e Administrimit të Pushtetit Lokal, pas shqyrtimit të përmbajtjes së aktit të komunës si më sipër, vlerëson se akti i komunës në aspektin procedural është në pajtim me dispozitat e legjislacionit në fuqi dhe si i tillë mund të prodhojë efekte juridike. Ministria e Administrimit të Pushtetit Lokal mbetet në dispozicion të komunës për çfarëdo sqarimi të mëtejshëm në lidhje me këtë vlerësim.



Republika e Kosovës
Republika Kosova-Republic of Kosovo
Qeveria - Vlada - Government
Ministria e Administrimit të Pushtetit Lokal
Ministarstvo Administracije Lokalne Samouprave
Ministry of Local Government Administration

Za:	Qendron Kastrati, gradonačelnik opštine Kamenica Albert Sermaxhaj, predsedavajući Skupštine opštine Kamenica	
U kopiju:	Jedinica za upravljanje dokumentima u MALS Jedinica za upravljanje dokumentima u opštini	
Preko:	Goran Rakić, zamenik premijera i ministar MALS-a Rozafa Ukimeraj, generalna sekretarka MALS-a	
Od:	Venera Çerkini, rukovodilac Pravnog odeljenja i nadgledanje opština	Dana: 05.06.2020 Br.020-383
Odgovorni službenici:		
1. Službenik koji potvrđuje zakonsku procenu	Xhevat Tafa, rukovodilac Odseka za nadgledanje opština	
2. Službenik koji izrađuje zakonsku procenu	Edmond Kuka, službenik za nadgledanje opština	
Predmet:	Potvrda zakonitosti akta opštine Kamenica	
Vrsta akta:	Odluka Skupštine opštine	

Poštovani gradonačelnice,
Poštovani predsedavajući,

U skladu sa Uredbom Vlade Republike Kosovo br. 10/2019 o Administrativnom razmatranju opštinskih akata, a na osnovu zakonskih nadležnosti ministarstva definisanih osnovnim zakonima i Uredbom Vlade br. 02/2011 o administrativnim oblastima i nadležnostima Kancelarije premijera i ministarstava, Pravnom odeljenju i nadgledanje opština Ministarstva administracije lokalne samouprave dostavljen je sledeći opštinski akt za obavezno razmatranje zakonitosti kako je predviđeno članom 81 Zakona br.03/L-040 o lokalnoj samoupravi:

Odluka za davanje opštinske svojine na dugoročno korišćenje, imajući u vidu javni opštinski interes - Kamenica

Usvojena dana: 29.05.2020.

Dostavljena u MALS za razmatranje dana: 04.06.2020.

Ministarstvo administracije lokalne samouprave, nakon pregleda sadržaja gore navedenog opštinskog akta, smatra da je opštinski akt u proceduralnom smislu u skladu sa odredbama važećeg zakona i kao takav može da proizvede pravne posledice. Ministarstvo lokalne uprave ostaje na raspolaganju opštini za dodatna pojašnjenja u vezi sa ovom procenom.



Republika e Kosovës
Republika Kosova
Republic of Kosovo

REPUBLIKA E KOSOVES
REPUBLIKA KOSOVA
QENDRA PËR SHËRBSIM TË QYTETARËVE
CENTAR ZA USLUGU GRAĐANA

Komuna e Kamenicës
Opština Kamenica
Kamenica Municipality



Kuvendi Komunal-Kamenicë
Më:04.06.2020

Sh. 01 Nr. 10981
U. Br.
Nr. i faq. 2 Data: 04/06
Br. str. Datumi:
KAMENICËJA 2020

Në bazë të nenit 12 paragrafi 12.2 shkronja d), nenit 14 të Ligjit për Vetëqeverisjen Lokale Nr. 03/L-040, nenit 7.2 pika b, të Statutit të Komunës së Kamenicës nr. 0025/2008, nenit 6, paragrafi 1, nënparagrafi 1.1, nenit 8, paragrafi 1, nënparagrafi 1.1., të Ligjit nr. 06/L-092 Për Dhënien në Shfrytëzim të Pronës së Paluajtshme të Komunës Kuvendi Komunal në mbledhjen e rregullt të mbajtur më datë 29.05.2020 miratoi këtë:

HYRESHËNJA ENA INCOMING
SHËRBSHJA SHËRBSHËNJA
QENDRA PËR SHËRBSIM TË QYTETARËVE
CENTAR ZA USLUGU GRAĐANA
Ministria e Administrimit të Pushtetit Lokal
Ministry of Local Government Administration
Data: 04.06.2020
-VL-020-383

VENDIM

DHËNIEN NË SHFRYTËZIM AFATSHKURTËR – TË PRONËS KOMUNALE DUKE PASUR PARASYSH INTERESIN PUBLIK KOMUNAL –KAMENICË

1.Me këtë Vendim lejohet për të zhvilluar procedurat e ankandit publik për dhënien në shfrytëzim, afatshkurtër me qira prej 15 (pesëmbëdhjetë) vite, Pronat e Paluajtshme Komunale, personave fizik dhe juridik , ngastrat si më poshtë:

1.1. P-71107008-00025-0, vendi i quajtur Rupishte në S=228747 m², lloji i shfrytëzimit-Bujqësore,shfrytëzimi aktual-Kullosë e klasës 4 e cila në Zyrën Komunale Kadastrale në Kamenicë evidencohet në emër -P.Sh.Kuvendi Komunal për Z.K.Bratilloçë.

1.2. P-71107035-01225-0, vendi i quajtur Pogllavle në S=403882 m², lloji i shfrytëzimit Bujqësore,shfrytëzimi aktual-Kullosë e klasës 4 e cila në Zyrën Komunale Kadastrale në Kamenicë evidencohet në emër -P.Sh.Kuvendi Komunal për Z.K.Gjyrishec.

1.3. P-71107035-00073-0, vendi i quajtur Kodra Mitrit në S=585891 m², lloji i shfrytëzimit-Bujqësore,shfrytëzimi aktual-Kullosë e klasës 5 e cila në Zyrën Komunale Kadastrale në Kamenicë evidencohet në emër -P.Sh.Kuvendi Komunal për Z.K.Gjyrishec.

1.6. P-71107042-01650-3,vendi i quajtur Shutak në S=9700 m²,lloji i shfrytëzimit,Bujqësore.shfrytëzimi aktual-Kullosë e klasës 4 e cila në Zrën Komunale Kadastrale Kamenicë evidentohehet në emër – P.SH.Kuvendi Komunal për Z.K.Kostadincë.

1.7. P-71107042-01367-0, vendi i quajtur Shutak në S=79675 m², lloji i shfrytëzimit-Bujqësore,shfrytëzimi aktual-Kullosë e klasës 4 e cila në Zyrën Komunale Kadastrale në Kamenicë evidencohet në emër -P.Sh.Kuvendi Komunal për Z.K.Kostadincë.

2.Pronat që jepen në shfrytëzim afatëshkurtër me qira, janë të harmonizuara me Planin Zhvillimor të Komunës, sipas të dhënave: qertifikatave pronësore nga Zyra Komunale Kadastrale dhe Ekstrakteve nga Drejtoria për Urbanizëm dhe Planifikim Hapsinor.

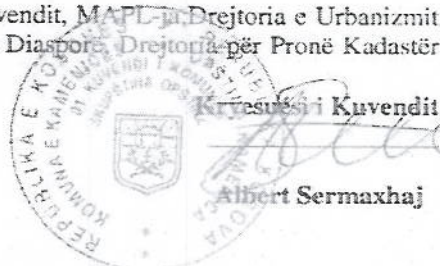
3.OBLIGOHET Drejtoria për Pronë Kadastër dhe Gjeodezi, Drejtoria për Urbanizëm dhe Planifikim Hapsinor, dhe Zyra e Prokurimit që në bashkëpunim me komisionin për zbatimin e procedurave të dhënies në shfrytëzim afatëshkurtër dhe afatëgjatë të pronës së paluajtshme të Komunës, të zhvilloi procedurat e ankandit publik konform dispozitave të Ligjit nr. 06/L-092 për Dhënien në Shfrytëzim dhe Këmbimin e Pronës së Paluajtshme të Komunës, “Gazeta Zyrtare e Republikës së Kosovës nr. 10/2019”.

4.Për zbatimin e këtij vendimi do të kujdesët Kryetari i Komunës, dhe lidhë kontratën në mes të përfituesit për shfrytëzim të pronës së paluajtshme – në njërën anë dhe Komunës së Kamenicës nga ana tjetër.

5 .Vendimit i bashkangjiten,Certifikata e Kadastrit, Kopja e Planit, Ekstrakti i PZHK

6. Ky vendim hynë në fuqi 15 ditë pas dërgimit në autoritetin mbikqyrës, në kuptim të nenit 81 të Ligjit mbi Vetqeverisjen Lokale Nr. 03/L-040 (Gazeta Zyrtare e Republikës së Kosovës Nr. 28/2008),nenit 8 lidhur me nenin 9 të Rregullorës Nr. 10/2019 për procedurat e hartimit dhe publikimit të akteve të Komunave dhe pas shpalljes publike në tabelën e shpalljeve ose web-faqen zyrtare të Komunës.

Me vendimin te njoftohen: Kryetari i Komunës; Kryesuesi i Kuvendit, MAPL-ja, Drejtoria e Urbanizmit dhe Planifikimit Hapësinor, Drejtoria e Zhvillimit Ekonomik dhe Diaspora, Drejtoria për Pronë Kadastër dhe Gjeodezi, Zyra e Përkthimeve dhe QSHQ ,





Republika e Kosovës
 Republika Kosovo
 Republic of Kosovo

REPUBLIKA E KOSOVES
 REPUBLIKA KOSOVA
 QENDRA PER SHERDIM TE QYTETARFVE
 CENTAR ZA USLUGU GRAĐANA

Sh. Nr. 01 Nr. 1098
 Br. Br. Komuna e Kamenicës
 Nr. i faq. 2 Data: 04.06.2020
 Br. i str. Kamenica Municipality
 KAMENICË/A 2020



Skupština Opštine-Kamenica
 Dana: 04.06.2020

Na osnovu člana 12 stav 12.2 slovo d), člana 14 Zakona o Lokalnoj Samoupravi Br. 03/L-040, člana 7.2 tačka b, Statuta Opštine Kamenice br. 0025/2008, člana 6, stav 1. tačka 1.1. člana 8, stav 1 tačka 1.1. Zakona za Davanje na Korišćenje i Razmena Opštinske Imovine br. 06/L-092, Skupština Opštine Kamenica na redovnoj sednici dana 29.05.2020 usvojila ovu:

REPUBLIKA E KOSOVES
 REPUBLIKA KOSOVA
 QENDRA PER SHERDIM TE QYTETARFVE
 CENTAR ZA USLUGU GRAĐANA

Ministria e Administrimit të Punëtit Lokal
 Ministarstvo Lokalne Samouprave i Administracije
 Ministry of Local Government Administration

DATA: 04.06.2020

Dato	Shifra e Organizimit	Nr. i Lëndës	Shtesa	Vlera
	-01-	020-383		

ODLUKU
DAVANJE NA KORIŠĆENJE KRATKOROČNO-OPŠTINSKE IMOVINE IMAJUĆI U ORZIR OPŠTINSKI JAVNI INTERES - KAMENICA

1. Ovom Odlukom odobreno razvijanje procedura javne aukcije za davanje na korišćenje kratkoročno u zakup od 15 (petnaest) godine, Opštinskih Nekretnina, fizičkim i pravnim licima, parcele kao u nastavku:

1.1. P-71107008-00025-0, mesto zvano Rupishte u S=228747 m², vrsta korišćenja-Poljoprivredno, aktuelno korišćenje-Pašnjak 4 klasa koja kod Opštinske Katastarske Kancelarije u Kamenici evidentovano na ime – D.S. Skupština Opštine za K.Z. Bratilovce.

1.2. P-71107035-01225-0, mesto zvano Poglavlje u S=403882 m², vrsta korišćenja – Poljoprivredno. Aktuelno korišćenje-Pašnjak, 4 klasa koja kod Opštinske Katastarske Kancelarije u Kamenici evidentovano na ime – D.S. Skupština Opštine za K.Z. Đuriševce.

1.3. P-71107035-00073-0, mesto zvano Kodra Mitrit u S=585891 m², vrsta korišćenja- Poljoprivredno. Aktuelno korišćenje-Pašnjak, 5 klasa koja kod Opštinske Katastarske Kancelarije u Kamenici evidentovano na ime – D.S. Skupština Opštine za K.Z. Đuriševce.

1.6. P-71107042-01650-3, mesto zvano Shutak u S=9700 m², vrsta korišćenja – Poljoprivredno. Aktuelno korišćenje-Pašnjak, 4 klasa koja kod Opštinske Katastarske Kancelarije u Kamenici evidentovano na ime – D.S. Skupština Opštine za K.Z. Kostadince.

1.7. P-71107042-01367-0, mesto zvano Shutak u S=79676 m², vrsta korišćenja – Poljoprivredno. Aktuelno korišćenje-Pašnjak, 4 klasa koja kod Opštinske Katastarske Kancelarije u Kamenici evidentovano na ime – D.S. Skupština Opštine za K.Z. Kostadince.

2. Imovine koje se daju na korišćenje na kratkoročno u zakup, usklađene su sa Opštinskim Razvojnim Planom, prema podacima: prostonih uverenja iz Opštinske Katastarske Kancelarije i Ekstrakta Odeljenja za Urbanizam i Prostorno Planiranje.


3. OBAVEZUJE se Odeljenje za Imovinu Katastar i Geodeziju, Odeljenje Urbanizma i Prostornog Planiranja i Kancelarija za Nabavke da u saradnji sa komisijom za sprovođenje procedura za davanje na korišćenje na kratkoročno, Opštinskih nepokretnih imovina, da obavljaju procedure javne aukcije u skladu odredaba Zakona za Davanje na Korišćenje i Razmene Opštinskih Nepokretnih Imovina br. 06/L-092, "Službeni List Republike Kosova br. 10/2019".

4. Za sprovođenje ove odluke brinuće Predsednik Opštine, i zaključuje ugovor između korisnika na korišćenje nepokretne imovine – na jednoj strani i na drugoj strani Opštine Kamenica.

5. Odluci se u prilog stavlja Uverenje Katastra, Kopiju Plana i Ekstrakt ORP-a.

6. Ova odluka na snagu stupa 15 dana nakon slanja kod nadzornog organa, u smislu člana 81 Zakona o Lokalnoj Samoupravi Br. 03/L-040 (Službeni List Republike Kosova Br. 28/2008), člana 8 u vezi sa članom 9 o procedurama izrade i objavljivanje Opštinskih akata Br. 10/2019 i nakon objavljivanja na tabeli za oglase ili opštinskoj službenoj stranici.

Odlukom obavestiti: Predsednika Opštine, Predsedavajućeg Skupštine, MALJS-a: Odeljenja Urbanizma i Prostornog Planiranja, Odeljenje za Ekonomski Razvoj i Dijasporu, Odeljenje za Imovinu, Katastar i Geodeziju, Kancelariju Prevođenja i G.U.C.O.-e.


Predsedavajući Skupštine
Albert Sermaxhaj



REPUBLIKA E KOSOVES
REPUBLICA KOSOVA
QENDRA PËR SHËRBIM TË QYTETAPËVE
CENTAR ZA USLUGU GRABANA

Sh. 06 Nr. 9718

Republika e Kosovës
Republika e Kosovës
Republic of Kosovo

Br. 01 Komuna e Kamenicës
Kamenica Municipality

Data: 19/05/2020
Datum: 19/05/2020

KAMENICË/A



DREJTORIA E URBANIZMIT DHE PLANIFIKIMI HAPËSINOR

LISTË DISTRIBUIMI/CIRKULARNO PISMO/ROUTING SLIP/

REFERENCË:	SH. 07 nr.9319 datë 12/05/20 NR.59/2020 18.05.2020				
PËR/ZA/TO:	Drejtorin për pronësi Kadastër dhe Gjeodezi/Shërbimi Pronësor-Juridik				
CC:	Në dosje të arkivit				
PËRMES/PREKO/THROUGH:	Ilir Kastrati, p.a. të DUPH-së				
NGA/OD/FROM:	Mehmet R. Thaçi, Udhëheqës i Sektorit të Urbanizmit				
TEMA/SUBJEKAT/ SUBJECT:	Ekstrak				
Nr. i Zyrës:		Lokacioni:		Data:	
Br. Kancelarije:	3	Lokacija:	Kamenicë	Datum:	15.05.2020
Room No:		Extencion:		Date:	
Për aktivitet/Za aktivnost/For action/					
Për miratim/Za usvajanje/For aprovaç/					
Për nënshkrim/Za potpis/ For signature/					
Për komente/Za komentare/For comments/					
A mund të diskutojmë/Dali možemo raspravljati/ May we discuss/					
Vëmendja e juaj/ Vaša pažnja/Your attention/					
Sipas diskutimit/Kako je raspravljeno/As discussed/					
Siç është kërkuar/ Kako je zatraženo/As requested/					
Shënim dhe përgjigje/ Beleška i odgovor/ Note and retur/					
Për informimin tua/ Za vašu informaciju/ For your information/					
Afati/ Rok/Deadline/					

EKSTRAKT

Drejtoria e Urbanizmit dhe Planifikimit Hapësinor/ Udhëheqësi i Sektorit të Urbanizmit/, (dokumentacioni është pranuar me datë 15/05/2020 dhe është hartuar me datë 15/05/2020), ka shqyrtuar kërkesën SH. 07 nr.9319 datë 12/05/20 se ky lokacion-pjesë e ngatërës kadastrale nr. P-71107008-00025-0, evidentuar në Certifikatën nr. 632/2020 të datës 12/05/2020, ZK.Bratilloc, me sipër. S=228747m², pronari/poseduesi P.SH. Kuvendi Komunal.

Në lidhje me këtë ju informojm se :



Sipas EKSTRAKTIT nga Plani Zhvillimor Komunal (PZHK), Vendimi i Kuvendit Komunal të Kamenicës Sh. 01 nr. 06. 15525 datë 08.05.2014

Për këtë lokacione është e paraparë:

- Pëllzimi, Kullos shiko PZHK faqe 488 harta nr. 56 Destinimi i tokës .

Udhëheqës i Sektorit të Urbanizmit

Master I Sh.ark. Mehmet R. THAÇI



P.A i DUPH-së
Master I Sh.ark. Ilir KASTRATI



Republika e Kosovës
Republica Kosovo-Republic of Kosovo
Qeveria - Vlada - Government

MINISTRIA E INFRASTRUKTURËS DHE AMBIENTIT / MINISTRATVO INFRASTRUKTURE I SREDINE / MINISTRY OF INFRASTRUCTURE AND ENVIRONMENT
AGJENCIA KADASTRALE E KOSOVËS / KATASTARSKA AGENCIJA KOSOVA / KOSOVO CADASTRAL AGENCY

CERTIFIKATË / CERTIFIKAT / CERTIFICATE

NUMËSIA KADASTRALE / KATASTARSKA JEDINICA / CADASTRAL UNIT : P-71107008-00025-0

Numri i lëndës / Broj Predmet / Case Referent Number: 632/2020
Data dhe koha e tëshmit / Datumi i vromë izdavanja / Date and time of submission: 12.05.2020 - 09:13
Komuna / Opština / Municipality: Kamenicë / Kamnica / Kamence
Zona kadastrale / Katastarska Zona / Cadastral Zone: BRATILLLOC / BRATILLOVCE / BRATILLLOC
Zyra Kadastrale Komunale / Opštinska Katastarska Kancelarija / Municipal Cadastral Office: Kamenicë / Kamnica / Kamence

A. TË DHËNAT PËR NUMËSINË KADASTRALE / PODACI O KATASTARSKOJ JEDINICI / CADASTRAL UNIT DATA

Numri i njësisë kadastrale Broj katastarske jedinice Cod. Unit. No.	Lloji i njësisë Vrsta jedinice Unit Type	Lloji i pronë Vrsta imovine Property Type	Zona U/R GIS U/R	Sipërfaqja Površina Area (m ²)	Përshkrim Opis Description	Krijuar më dita Urađeno na dan Created On	Azhuruar Aktirano Updated
P-71107008-00025-0	PARCELE / PARCELA / PARCEL	Pronë shtetërore / Društvena / Inovirana / Socially owned Land		228747			

A.1 ADRESA E NUMËSISË KADASTRALE / ADRESA KATASTARSKE JEDINICE / CADASTRAL UNIT ADDRESS

Vendbanimi - adresa Prehvaljiste - adresa Resident - address	Kodi Postal Poštanski kod Postal Code	Hollësitë e adresës Pojfolnost adrese Address Details	Krijuar më datën Urađeno na dan Created On	Azhuruar Aktirano Updated
RUPISITË/RUPISITË/RUPISITË		RUPISITË		

A.2 LLOJI I SHRYTËZIMIT / VRSTA KORISCENJA / TYPE OF USE

Numri i broj Number	Lloji i shrytëzimit të parcelës Vrsta koriscenja e parcelës Parcel Type Of Use	Shrytëzimi aktual i parcelës Trenutno koriscenje parcelës Parcel Current Use	Kualiteti i klasës Kualiteti i klasës Quality Class	Sipërfaqja (m ²) Površina (m ²) Area (m ²)
1	Bujqësori/objektivorechdo/Agriculture	Kullësori/Ernjicë/pasture	Kullësori E Klasës 4/Pasnjak 4 Klasë/4th Class Pasture	228747

B. PRONARI/POSEDUESI - VLASNIK/DRËZALAC - OWNER/POSSESSOR

Te drejtat Prava Rights	Emri i emri Name	Nr. personal Licent broj ID. No.	Vendbanimi Prebivniste Resident	Kodi postar Postanski kod Postal code	Hollësi e adresit Pojednostni adresa Address details	Pjesa e pronës Deo imovine Share quota	Pershkrimi Opis Description	Azhuruar Azurirano Updated
Posejdim individual / Individualna Druzavina / single possessor	P.SH.KUVENDI KOMUNAL	KCID1110183	KAMENICE / KAMENICA / KAMENICE /			1/1		



Republika e Kosovës

Republika Kosova-Republic of Kosova

Qeveria -Vlada-Government

Ministria e Infrastrukturës dhe Ambientit / Ministrastvo Infrastruktura i Sredine / Ministry of Infrastructure and Environment

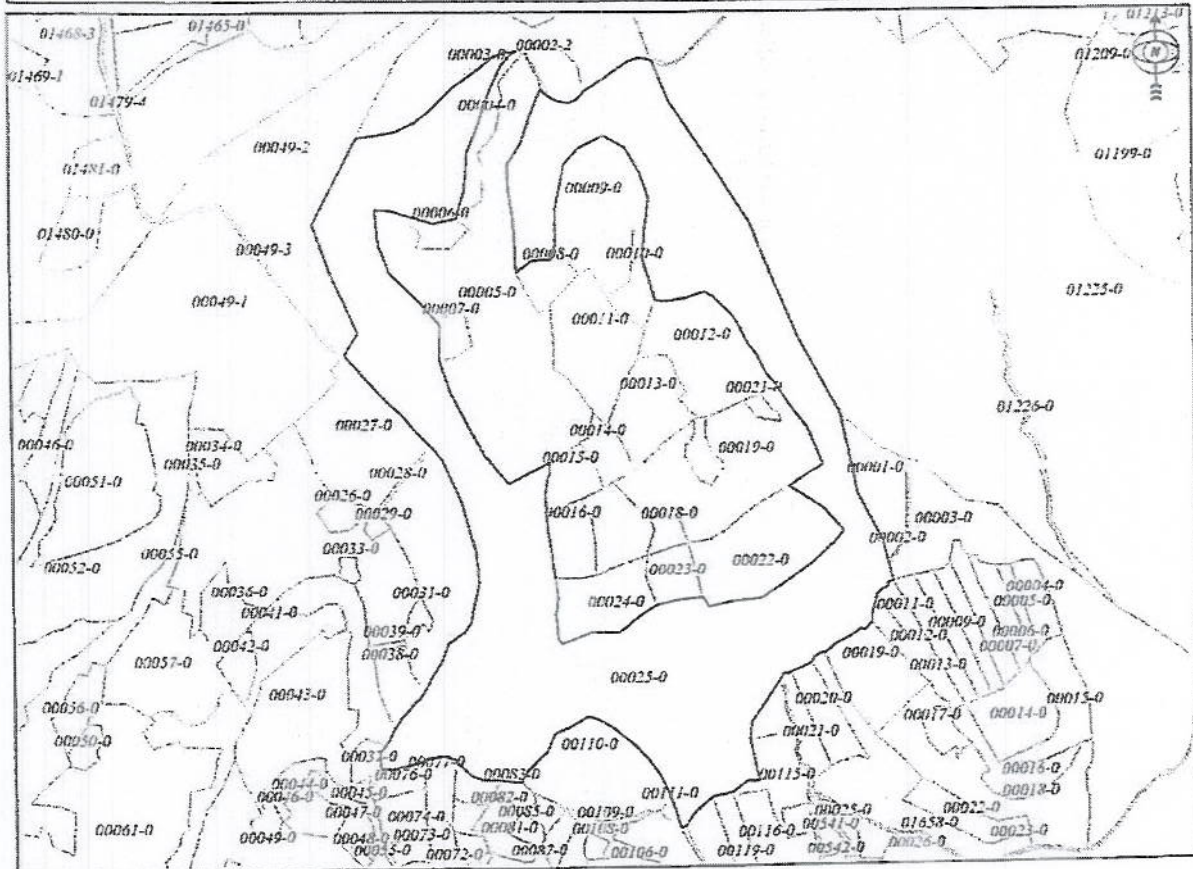
AGJENCIA KADASTRALE E KOSOVËS/ KATASTARSKA AGENCIJA KOSOVA/ KOSOVA CADASTRAL AGENCY

KOPJA E PLANIT / KOPIJA PLANA / COPY PLAN

Zyra Kadastrale Komonale/ Opštinska Katastarska Kancelarija /Municipal Cadastral Office : KAMENICË

Zona Kadastrale / Katastarska Zona / Cadastral Zone: Bratilloc

Njësia/Jedínica/Unit	Tipi/Vrsia/Type	Sipërfaqja/Povšina/Area m ²
P-71107008-00025-0	Parcelë / Parcela / Parcel	228747



Shkalla/Razmera/Scale: 1:7828

Punci/Obradio/Created:

Data/ Data/Date: 12.05.2020

Koha/ Vreme/ Time: 09:52:31

Nënshkrimi/Potpis/Signature:

Shënim/Beleška/Note:

Approvoi/Usvajoi/Approved: Drejtori/Direktor/Director

Nënshkrimi/Potpis/Signature:





Republika e Kosovës
Republika Kosovo
Republic of Kosovo



QENDRA PËR SHËRBIM TË QYTETARËVE
CENTAR ZA USLUGU GRABANA

Sh. 06 Nr. 8737
U. Br.

04 Data: 19/06
Datum: 2020
KAMENICË/A Kamenica Municipality



DREJTORIA E URBANIZMIT DHE PLANIFIKIMI HAPËSINOR

LISTË DISTRIBUIMI/CIRKULARNO PISMO/ROUTING SLIP/

REFERENCË:	SH. 07 nr.9319 datë 12/05/20 Nr. 73/20 07 12.05.2020				
PËR/ZA/TO:	Drejtorin për pronësi Kadastër dhe Gjeodezi/Shërbimi Pronësor-Juridik				
CC:	Në dosje të arkivit				
PËRMES/PREKO/THROUGH:	Ilir Kastrati, p.a. të DUPH-së				
NGA/CD/FROM:	Mehmet R. Thaçi, Udhëheqës i Sektorit të Urbanizmit				
TEMA/SUBJEKAT/ SUBJECT:	Ekstrak				
Nr. i Zyrës:		Lokacioni:		Data:	
Br. Kancelarije:	3	Lokacija:	Kamenicë	Datum:	15.05.2020
Room No:		Extencion:		Date:	
Për aktivitat/Za aktivnost/For action/					
Për miratim/Za usvajanje/For aprovaot/					
Për nënshkrim/Za potpis/ For signature/					
Për komente/Za komentare/For comments/					
A mund të diskutojmë/Dali možemo raspravljati/ May we discuss/					
Vëmendja e juaj/ Vaša pažnja/Your attention/					
Sipas diskutimit/Kako je raspravljeno/As discussed/					
Siç është kërkuar/ Kako je zatraženo/As requested/					
Shënim che përgjigje/ Beleška i odgovor/ Note and retur/					
Për informimin tuaj/ Za vašu informaciju/ For your information/					X
Afati/ Rok/Deadline/					

EKSTRAKT

Drejtorja e Urbanizmit dhe Planifikimit Hapësinor/ Udhëheqësi i Sektorit të Urbanizmit/, (dokumentacioni është pranuar me datë 15/05/2020 dhe është hartuar me datë 15/05/2020), ka shqyrtuar kërkesën SH. 07 nr.9319 datë 12/05/20 se ky lokacion-pjesë e ngastrës kadastrale nr. P-71107035-01225-0, evidentuar në Certifikatën nr. 632/2020 të datës 12/05/2020 , ZK.Gjyrishec , me sipër. S=403882m², pronari/poseduesi P.SH. Kuvendi Komunal .
Në lidhje me këtë ju informojm se :




Sipas EKSTRAKTIIT nga Plani Zhvillimor Komunal (PZHK), Vendimi i Kuvendit Komunal të Kamenicës Sh. 01 nr. 06. 15525 datë 08.05.2014

Për këtë lokacione është e paraparë:

- Pyllzimi, Kullos shiko PZHK faqe 488 harta nr. 56 Destinimi i tokës .

Udhëheqës i Sektorit të Urbanizmit

Master I Sh.ark. Mehmet R.THACHI



P.A i DUPH-së
Masto I Sh.ark. Ilir KASTRATI



Republika e Kosovës
Republika Kosovo-Republic of Kosovo
Qeveria - Vlada - Government

MINISTRIA E INFRASTRUKTURËS DHE AMBIENTIT / MINISTRATVO INFRASTRUKTURE I SREDINE / MINISTRY OF INFRASTRUCTURE AND ENVIRONMENT
AGJENCIA KADASTRALE E KOSOVES / KATASTARSKA AGENCIJA KOSOVA / KOSOVO CADASTRAL AGENCY

CERTIFIKATË / CERTIFIKAT / CERTIFICATE

NJËSIA KADASTRALE / KATASTARSKA JEDINICA / CADASTRAL UNIT : P-71107035-01225-0

Numeri i hëndës / Broj Predmet / Case Referent Number: 632/2020
Data dhe koha e kështimit / Datum i vrene Izdavanja / Date and time of submission: 12.05.2020 - 09:13
Komuna / Opština / Municipality: Kamenicë / Kamënica / Kamenić
Zyra Kadastrale / Komunale / Opštinska Katastarska Kancelarija / Municipal Cadastral Office: Kamenicë / Kamënica / Kamenić

A. TË DHËNAT PËR NJËSINË KADASTRALE / PODACI O KATASTARSKOJ JEDINICI / CADASTRAL UNIT DATA

Numeri i njësive kadastrale Broj katastarske jedinice Cad. Unit. No.	Lloji i njësive Vrsta Jedinice Unit Type	Lloji i pronës Vrsta Inovine Property Type	Zona UR GIS UR	Sipërfaqja Površina Area (m ²)	Përshkrim Opis Description	Krijuar më datën Uradjeno na dan Created On	Azhuruar Azurirano Updated
P-71107035-01225-0	PARCELË / PARCELA / PARCEL	Pronë shoqërore / Društveni / Inovini / Socially owned Land		403892			

A.1 ADRESA E NJËSISË KADASTRALE / ADRESA KATASTARSKE JEDINICE / CADASTRAL UNIT ADDRESS

Vendbanimi - adresa Prehvaliste - adresa Resident - address	Kodi Postal Postanski Kod Postal Code	Hollësi e adresës Podatnost adrese Address Details	Krijuar më datën Uradjeno na dan Created On	Azhuruar Azurirano Updated
POGLAVLJE/POGLAVLJE/POGLAVLJE		POGLAVLJE		

A2 LLOJI I SHRYTËZIMIT / VRSTA KORSCENJA / TYPE OF USE

Numri Drol Number	Lloji i shrytëzimit të parcelës Vrsta korscenja parcelle Parcel Type Of Use	Shrytëzimi aktual i parcelës Trenimo korscenje parcelle Parcel Current Use	Kualiteti i Masës Kualiteti i klasës Quality Class	Sipërfaqja Povrrina Area (m ²)
1	Bujqësore/Polloptirvredno/Agriculture	Kullorëz/Fashnjë/pasture	Kullorëz E Klasës 4/Pashnjë 4 Klasse/dth Class Pasture	403882

B. PRONARI/POSEDUESI - VLASNIK/DRŽALAC - OWNER/POSSESSOR

Të drejtat Prava Rights	Emri Ime Name	Nr. personal Licent broj ID. No.	Vendbanimi Prebivaliste Resident	Kodi postar Postanski kod Postal code	Hollkallë e adresës Pojednostni adrese Address details	Pjesa e pronës Deo imovine Share quota	Përshkrimi Opis Description	Azhuruar Akturano Updated
Poseidim individual / Individualna Drzavina / single possessor	P.SH.KUVENDI KOMUNAL	KCID11110189	KAMENICE/ KAMENICA/ KAMENICE/		176	1/1		



Republika e Kosovës

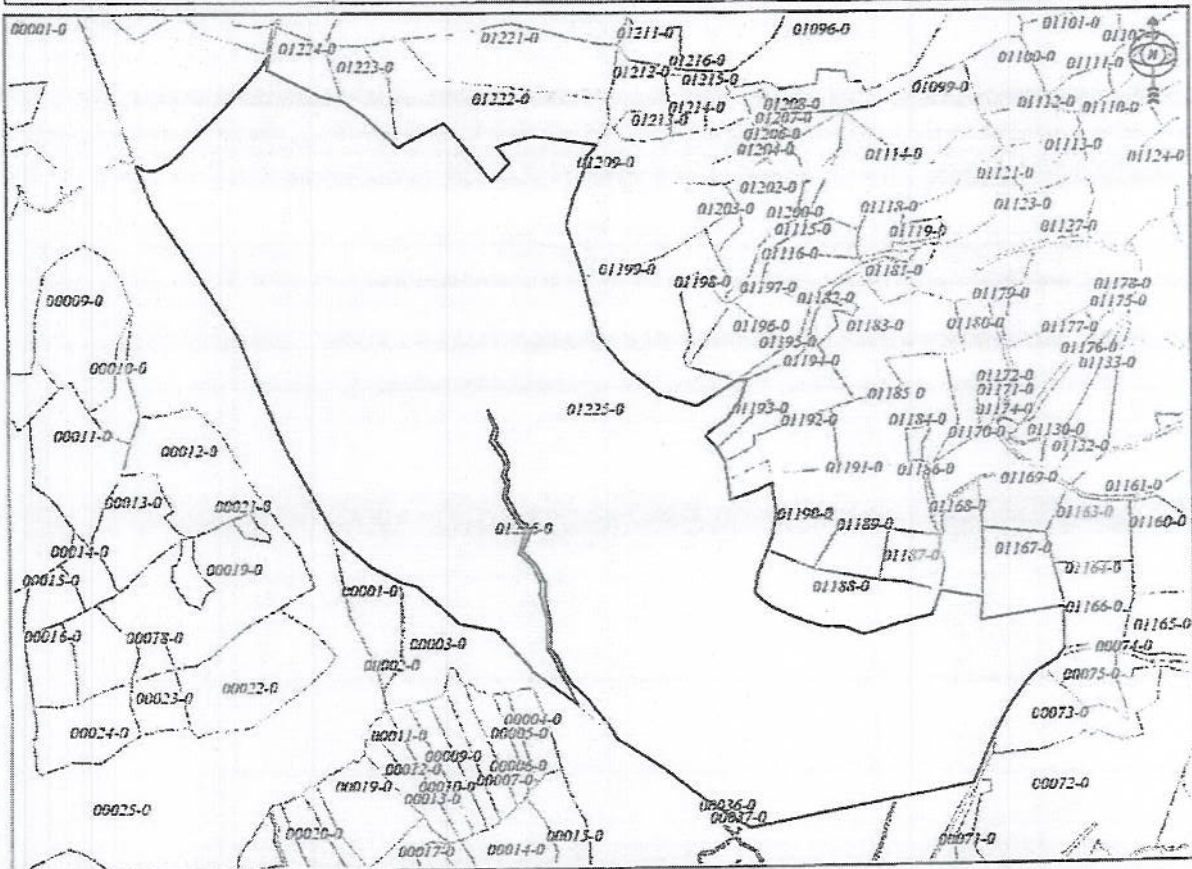
Republika Kosova-Republic of Kosovo
Qeveria-Vlada-Government

Ministria e Infrastrukturës dhe Ambientit / Ministrastvo Infrastrukture i Sredine / Ministry of Infrastructure and Environment
AGJENCIA KADASTRALE E KOSOVËS / KATASTARSKA AGENCIJA KOSOVA / KOSOVA CADASTRAL AGENCY

KOPJA E PLANIT / KOPIJA PLANA / COPY PLAN


Zyra Kadastrale Komunale/ Opštinska Katastarska Kancelarija /Municipal Cadastral Office : KAMENIÇË
Zona Kadastrale / Katastarska Zona / Cadastral Zone: Gyrishec

Njësi/Jedinica/Unit	Tipi/Vrsta/Type	Sipërfaqja/Povšina/Area m ²
P-71107035-01225-0	Parcelë / Parcela / Parcel	403882



Shkalla/Razmera/Scale: 1:7523

Punoi/Obradio/Created:
Data/ Data/Date: 12.05.2020
Koha/ Vreme/ Time: 10:00:46
Nënshkrimi/Potpis/Signature:
Shënim/Beleška/Note:



Aprovot/Usvojto/Aproved: Drejtori/Direktor/Director
Nënshkrimi/Potpis/Signature:



QENDRA PËR SHËRBIM TË QYTETAPËVE
CENTAR ZA USLUGU GRADANA

Sh. 06 Nr. 9723
U. Br.



Republika e Kosovës
Republika Kosovo
Republic of Kosovo

KAMENICË/A

Data: 15/05
Datum: 2020
Komuna e Kamenicës
Opština Kamenica
Kamenica Municipality



DREJTORIA E URBANIZMIT DHE PLANIFIKIMI HAPËSINOR

LISTË DISTRIBUIMI/CIRKULARNO PISMO/ROUTING SLIP/

REFERENCË:	SH. 07 nr.9319 datë 12/05/20 <i>nr 60/20 DATE 12.05.20</i>				
PËR/ZA/TO:	Drejtorin për pronësi Kadastër dhe Gjeodezi/Shërbimi Pronësor-Juridik				
CC:	Në dosje të arkivit				
PËRMES/PREKO/THROUGH:	Ilir Kastrati , p.a. të DUPH-së				
NGA/OD/FROM:	Mehmet R. Thaçi, Udhëheqës i Sektorit të Urbanizmit				
TEMA/SUBJEKAT/ SUBJECT:	Ekstrak				
Nr. i Zyrës:		Lokacioni:		Data:	
Br. Kancelarije:	3	Lokacija:	Kamenicë	Datum:	15.05.2020
Room No:		Extencion:		Date:	
Për aktivitet/Za aktivnost/For action/					
Për miratim/Za usvajanje/For aprova/					
Për nënshkrim/Za potpis/ For signature/					
Për komente/Za komentare/For comments/					
A mund të diskutojmë/Dali možemo raspravljati/ May we discuss/					
Vëmendja e juaj/ Vaša pažnja/Your attention/					
Sipas diskutimit/Kako je raspravljeno/As discussed/					
Siç është kërkuar/ Kako je zatraženo/As requested/					
Shënim dhe përgjigje/ Beleška i odgovor/ Note and retur/					
Për informimin tuaj/ Za vašu informaciju/ For your information/					
Afati/ Rok/Deadline/					

EKSTRAKT

Drejtoria e Urbanizmit dhe Planifikimit Hapësinor/ Udhëheqësi i Sektorit të Urbanizmit/, (dokumentacioni është pranuar me datë 15/05/2020 dhe është hartuar me datë 15/05/2020), ka shqyrtuar kërkesën SH. 07 nr.9319 datë 12/05/20 se ky lokacion-pjesë e ngatrrës kadastrale nr. P-71107035-00073-0, evidentuar në Certifikatën nr. 632/2020 të datës 12/05/2020 , ZK.Gjyrishec , me sipër. S=585891m², pronari/poseduesi P.SH. Kuvendi Komunal .
Në lidhje me këtë ju informojm se :




Sipas EKSTRAKTIT nga Plani Zhvillimor Komunal (PZH), Vendimi i Kuvendit Komunal të Kamenicës Sh. 01 nr. 06. 15525 datë 08.05.2014

Për këtë lokacione është e paraparë:

- Pylizimi, Kullos shiko PZH faqe 488 harta nr. 56 Destinimi i tokës .

Udhëheqës i Sektorit të Urbanizmit

Master I Sh.ark. Mehmet R.THaçI



P.A i DUPH-së
Master I Sh.ark. Ilir KASTRATI



Republika e Kosovës
Republica Kosovo-Republic of Kosovo
Qeveria - Vlada - Government

MINISTRIA E INFRASTRUKTURËS DHE AMBIENTIT / MINISTRATVO INFRASTRUKTURE I SREDINE / MINISTRY OF INFRASTRUCTURE AND ENVIRONMENT
AGJENCIA KADASTRALE E KOSOVËS / KATASTARSKA AGENCIJA KOSOVA / KOSOVO CADASTRAL AGENCY

CERTIFIKATË / CERTIFIKAT / CERTIFICATE

NJËSIA KADASTRALE / KATASTARSKA JEDINICA / CADASTRAL UNIT : P-71107035-00073-0

Numri i lëndës / Broj Predmet / Case Reference Number: 632/2020
Data dhe koha e lëshimit / Datum i vremen izdavanja / Date and time of submission: 12.05.2020 - 09:16
Komuna / Opština / Municipality: Kamenicë / Kamënica / Kamence
Zona kadastrale / Katastarska Zona / Cadastral Zone: GYRISHEC / GYRISHEC / GYRISHEC
Zyra Kadastrale Komunale / Opštinska Katastarska Kancelarija / Municipal Cadastral Office: Kamenicë / Kamënica / Kamence

A. TË DHËNAT PËR NJËSINË KADASTRALE / PODACI O KATASTARSKOJ JEDINICI / CADASTRAL UNIT DATA

Numri i njësisë kadastrale Broj katastarske jedinice Cad. Unit. No.	Lloji i njësisë Vrsta jedinice Unit Type	Lloji i pronës Vrsta imovine Property Type	Zona UR GIS UR	Sipërfaqja Površina Area (m ²)	Përshkrimi Opis Description	Krijuar më daten Uradjeno na dan	Azhuruar Azurirano Updated
P-71107035-00073-0	PARCELË / PARCELA / PARCEL	Pront shpërndorë / Društvena Imovina / Socially owned Land		585891			

A.1 ADRESA E NJËSISË KADASTRALE / ADRESA KATASTARSKE JEDINICE / CADASTRAL UNIT ADDRESS

Vendbanimi - adresa Prebivalište - adresa Resident - address	Kodi Postal Poštanski kod Postal Code	Hollësitë e adresës Pojednostavni adrese Address Details	Krijuar më datën Uradjeno na dan Created On	Azhuruar Azurirano Updated
KODRA MITRIT/KODRA MITRIT/KODRA MITRIT		KODRA MITRIT		

Zgjidhni personin / Odgovorite / Official person

Official stamp and signature area.

A.2 LLOJI I SHËRYTËZIMIT / VRSTA KORISCENJA / TYPE OF USE

Numri i Bregj Number	Lloji i shërytimit të parcelës Vrsta korisçenja parcelë Parcel Type Of Use	Shërytimit aktual i parcelës Trenutia korisçenja parcelë Parcel Current Use	Kualiteti i klasës Kualiteti i klasës Quality Class	Shpërfaqja (m ²) Përfaqja (m ²) Area (m ²)
1	Bujqësori/Foljorivredhues/Agriculture	Kullësor/Peshqimor/pasture	Kullësor E Klasës 5/Klasë/5th Class Pasture	585891

B. PRONARI/POSEDUESI - VLASNIK/DRZALAC - OWNER/POSSESSOR

Titulli i Drejtimit Prava Rights	Emri i Ime Name	Nr. personali Lidhja e bregj ID. No.	Vendbanimi Prehtralisht Resident	Kodi postar Postarshki kod Postal code	Hollësi i adresës Pojednostoi adresa Address details	Pjesa e pronës Idea inovitve Share quota	Përshkrimi Opis Description	Aktualizuar Azotirano Updated
Poseidim individual / Individualna Drzavina / single possessor	P.SH.KUVENDI KOMUNAL	KCID1110189	KAMENICE / KAMENICA / KAMENICE /		176	1/1		



Republika e Kosovës

Republika Kosova-Republic of Kosova

Qeveria -Vlada-Government

Ministria e Infrastrukturës dhe Ambientit / Ministrastvo Infrastrukture i Sredine / Ministry of Infrastructure and Environment

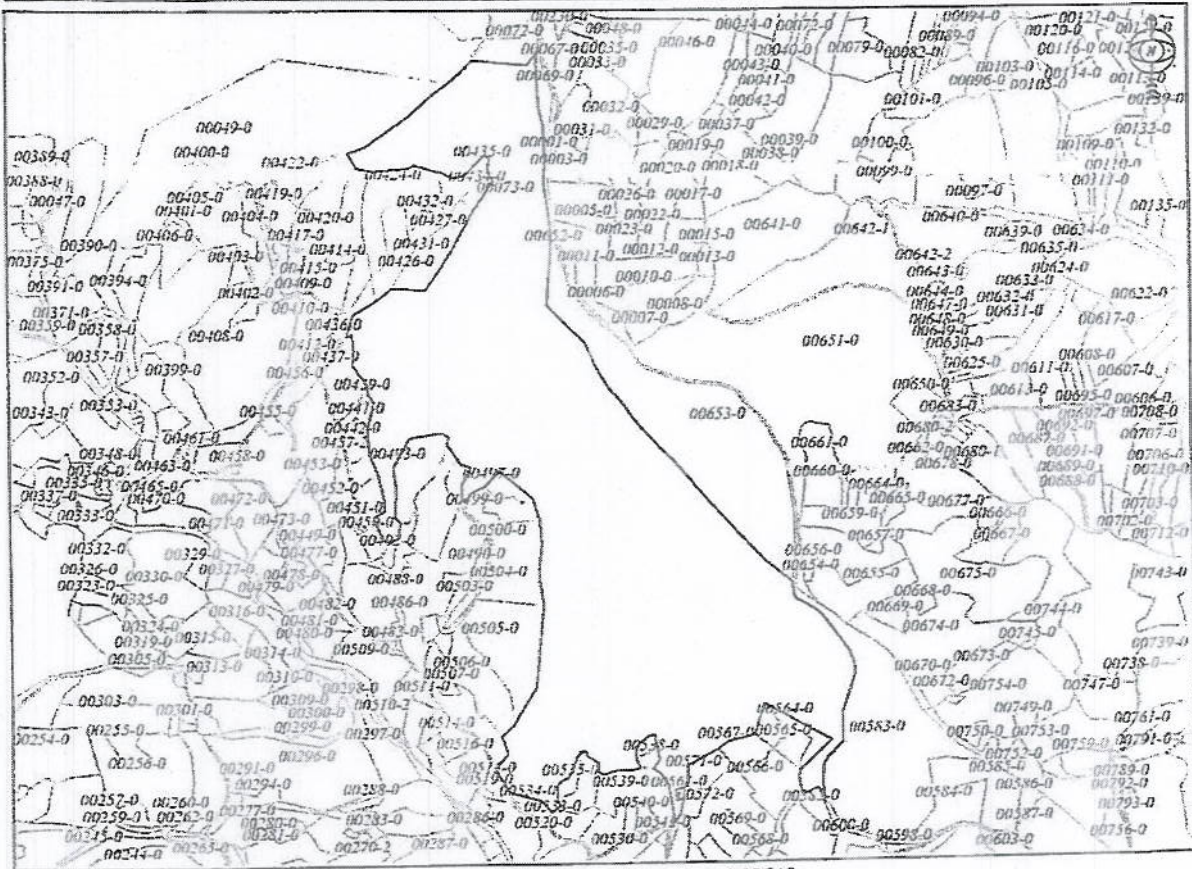
AGJENCIA KADASTRALE E KOSOVËS/ KATASTARSKA AGENCIJA KOSOVA/ KOSOVA CADASTRAL AGENCY

KOPJA E PLANIT / KOPIJA PLANA / COPY PLAN

Zyra Kadastrale Komunale/ Opštinska Katastarska Kancelarija /Municipal Cadastral Office : KAMENICË

Zona Kadastrale / Katastarska Zona / Cadastral Zone: Gjyrishec

Njësia/Jedinica/Unit	Tipi/Vrsta/Type	Sipërfaqja/Povšina/Area m²
P-71107035-00073-0	Parcelë / Parcela / Parcel	585891



Shkalla/Razmera/Scale: 1:12540

Funoi/Obradio/Created:

Data/ Data/Date: 12.05.2020

Koha/ Vreme/ Time: 10:01:43

Nënshkrimi/Potpis/Signature:

Shënim/Belaška/Note:



Approvi/Usvojio/Aproved: Drejtori/Direktor/Director

Nënshkrimi/Potpis/Signature:

Sh. 06 Nr. 9736
U. 01 Br. 2020



Republika e Kosovës
Republika Kosovo
Republic of Kosovo

Komuna e Kamenicës
Opština Kamenica
Kamenica Municipality




DREJTORIA E URBANIZMIT DHE PLANIFIKIMI HAPËSINOR

LISTË DISTRIBUIMI/CIRKULARNO PISMO/ROUTING SLIP/

REFERENCË:	SH. 07 nr.9319 datë 12/05/20 <u>42.79 DT. 12.05.2020</u>				
PËR/ZA/TO:	Drejtorin për pronësi Kadastër dhe Gjeodezi/Shërbimi Pronësor-Juridik				
CC:	Në dosje të arkivit				
PËRMES/PREKO/THROUGH:	Ilir Kastrati, p.a. të DUPH-së				
NGA/OD/FROM:	Mehmet R. Thaçi, Udhëheqës i Sektorit të Urbanizmit				
TEMA/SUBJEKAT/ SUBJECT:	Ekstrak				
Nr. i Zyrës:		Lokacioni:		Data:	
Br. Kancelarije:	3	Lokacija:	Kamenicë	Datum:	15.05.2020
Room No:		Extension:		Date:	
Për aktivitet/Za aktivnost/For action/					
Për miratim/Za usvajanje/For aprovaot/					
Për nënshkrim/Za potpis/ For signature/					
Për komente/Za komentare/For comments/					
A mund të diskutojmë/Dali možemo raspravljati/ May we discuss/					
Vëmendja e juaj/ Vaša pažnja/Your attention/					
Sipas diskutimit/Kako je raspravljeno/As discussed/					
Siç është kërkuar/ Kako je zatraženo/As requested/					
Shënim dhe përgjigje/ Beležka i odgovor/ Note and retur/					
Për informimin tuaj/ Za vašu informaciju/ For your information/					
Afati/ Rok/Deadline/					

EKSTRAKT

Drejtoria e Urbanizmit dhe Planifikimit Hapësinor/ Udhëheqësi i Sektorit të Urbanizmit/, (dokumentacioni është pranuar me datë 15/05/2020 dhe është hartuar me datë 15/05/2020), ka shqyrtuar kërkesën SH. 07 nr.9319 datë 12/05/20 se ky lokacion-pjesë e ngastrës kadastrale nr. P-71107042-01650-3, evidentuar në Certifikatën nr. 632/2020 të datës 12/05/2020, ZK.Kostadincë, me sipër. S=9700m², pronari/poseduesi P.SH. Kuvendi Komunal..
Në lidhje me këtë ju informojm se :



Sipas EKSTRAKTIT nga Plani Zhvillimor Komunal (PZHK), Vendimi i Kuvendit Komunal të Kamenicës Sh. 01 nr. 06. 15525 datë 08.05.2014

Për këtë lokacione është e paraparë:

- Pëllzim shiko PZHK faqe 488 harta nr. 56 Destinimi i tokës .

Udhëheqës i Sektorit të Urbanizmit

Master I Sh.ark. Mehmet R. THAÇI



PA i DUPH-së
Master I Sh.ark. Ilir J. KASTRATI



Republika e Kosovës
Republika Kosovo-Republic of Kosovo
Qeveria - Vlada - Government

MINISTRIA E INFRASTRUKTURËS DHE AMBIENTIT / MINISTRATVO INFRASTRUKTURE I SREDINE / MINISTRY OF INFRASTRUCTURE AND ENVIRONMENT
AGJENCIA KADASTRALE E KOSOVËS / KATASTARSKA AGENCIJA KOSOVA / KOSOVO CADASTRAL AGENCY

CERTIFIKATË / CERTIFIKAT / CERTIFICATE

NJËSIA KADASTRALE / KATASTARSKA JEDINICA / CADASTRAL UNIT : P-71107042-01650-3

Numeri i lëndës / Broj Predmet / Case Referent Number: 637/2020
Data dhe koha e kështimit / Datum i vreme izdavanja / Date and time of submission: 12.05.2020 - 09:16
Komuna / Opština / Municipality: Kamenicë / Kamnica / Kamence
Zona kadastrale / Katastarska Zona / Cadastral Zone: KOSTADINCË / KOSTADINCE / KOSTADINCE
Zyra Kadastrale Komune / Opštinska Katastarska Kancelarija / Municipal Cadastral Office: Kamenicë / Kamnica / Kamence

A. TË DHËNAT PËR NJËSINË KADASTRALE / PODACI O KATASTARSKOJ JEDINICI / CADASTRAL UNIT DATA

Numeri i ofisës kadastrale Broj katastarske jedinice Cad. Unit No.	Lloji i njësisë Vrsta jedinice Unit Type	Lloji i pronës Vrsta imovine Property Type	Zona U/R GIS U/R	Sipërfaqja Površina Area (m ²)	Përshkrim Opis Description	Krijuar në datën Uradjeno na dan Created On	Azhuruar Azurirano Updated
P-71107042-01650-3	PARCELË / PARCELA / PARCEL	Pronë shtëpiake / Društvena Imovina / Socially owned Land		9700			

A.1 ADRESA E NJËSISË KADASTRALE / ADRESA KATASTARSKE JEDINICE / CADASTRAL UNIT ADDRESS

Vendbanimi - adresa Prebivalište - adresa Resident - address	Kodi Postal Poštanski Kod Postal Code	Hollësi e adresës Pojednostni adresa Address Details	Krijuar në datën Uradjeno na dan Created On	Azhuruar Azurirano Updated
SHUTAK/SHUTAK/SHUTAK		SHUTAK		

A.2. LLOJI I SHRYTËZIMIT / VRSTA KORSCENJA / TYPE OF USE

Numri Broj Number	Lloji i shrytëzimit të parcelës Vrsta korscenja parcelë Parcel Type Of Use	Shrytëzimi aktual i parcelës Trenutno korscenje parcelë Parcel Current Use	Kualiteti i klasës Kvaliteti klase Quality Class	Sipërfaqja (m ²) Površina (m ²) Area
1	Bujqësore/Poljoproduktivno/Agriculture	Kulltosur/Pashpaq/pasture	Kulltosë E Klasës 4/Pashpaq 4 Klasse/4th Class Pasture	9700

B. PRONARR/POSEDUESI - VLASNIK/DRËALAC - OWNER/POSSESSOR

Të drejtat Prava Rights	Emri Ime Name	Nr. personal Licent broj ID. No.	Vendbanimi Prebivalište Resident	Kodi postar Poštanski kod Postal code	Hedhëkthe e adresës Pojednostoi adrese Address details	Pjesa e përndarjes Dio udjela Share quota	Pershkrimi Opis Description	Azhuruar Aktualizirano Updated
Posejdim individual / Individualna Društvena / ajunglo possessor	P. SH. KUVENDI KOMUNAL	KCID1110184	KAMENICË/ KAMENICA/ KAMENICË/		173	1/1		



Republika e Kosovës

Republika Kosova-Republic of Kosovo

Qeveria -Vlada-Government

Ministria e Infrastrukturës dhe Ambientit / Ministrastvo Infrastrukture i Sredine / Ministry of Infrastructure and Environment

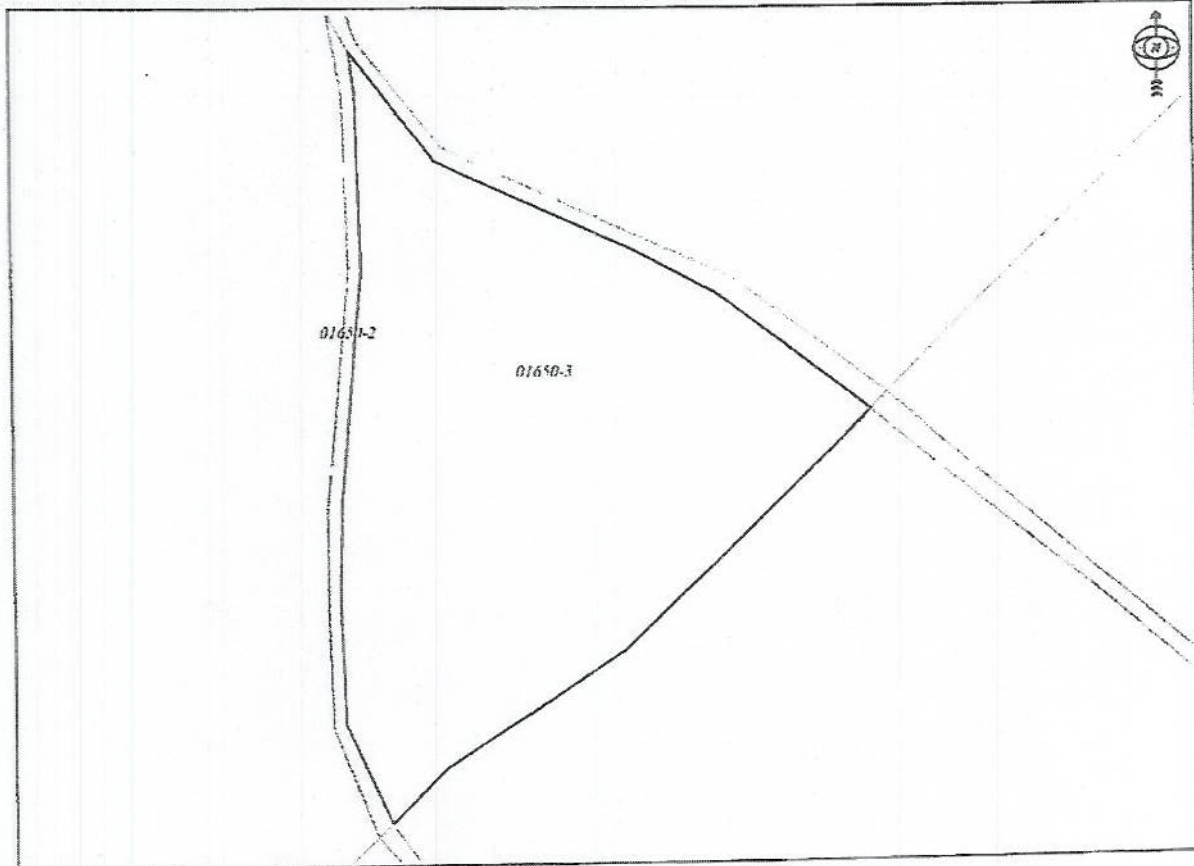
AGJENCIA KADASTRALE E KOSOVËS/ KATASTARSKA AGENCIJA KOSOVA/ KOSOVA CADASTRAL AGENCY

KOPJA E PLANIT / KOPIJA PLANA / COPY PLAN

Zyra Kadastrale Komunale/ Opštinska Katastarska Kancelarija /Municipal Cadastral Office : KAMENICË

Zona Kadastrale / Katastarska Zona / Cadastral Zone: Kostadincë

Njësia/Jedinica/Unit	Tipi/Vrsta/Type	Sipërfaqja/Povšina/Area m ²
P-71107042-01650-3	Parcelë / Parcela / Parcel	9700



Shkalla/Razmera/Scale: 1:1360

Punoi/Obradio/Created:

Data/ Data/Date: 12.05.2020

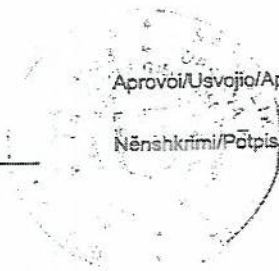
Koha/ Vreme/ Time: 09:54:02

Nënshkrimi/Potpis/Signature:

Shënim/Beleška/Note:

Aprovoi/Usvojio/Approved: Drejtor/Direktor/Director

Nënshkrimi/Potpis/Signature:



Sh. 06 Nr. 9734
U. 01 Br. 19/15



Republika e Kosovës
Republika Kosovo
Republic of Kosovo

Data: 19/15
Datum: 2019
KAMENICË/A
Kamenica Municipality




DREJTORIA E URBANIZMIT DHE PLANIFIKIMI HAPËSINOR

LISTË DISTRIBUIMI/CIRKULARNO PISMO/ROUTING SLIP/

REFERENC-Ë:	SH. 07 nr.9319 datë 12/05/20 <u>42.70/22 07. 12.05.2020</u>				
PËR/ZA/TO:	Drejtorin për pronësi Kadastër dhe Gjeodezi/Shërbimi Pronësor-Juridik				
CC:	Në dosje të arkivit				
PËRMES/PREKO/THROUGH:	Ilir Kastrati, p.a. të DUPH-së				
NGA/OD/FROM:	Mehmet R. Thaçi, Udhëheqës i Sektorit të Urbanizmit				
TEMA/SUBJEKAT/ SUBJECT:	Ekstrak				
Nr. i Zyrës:		Lokacioni:		Data:	
Br. Kancelarije:	3	Lokacija:	Kamenicë	Datum:	15.05.2020
Room No:		Extencion:		Date:	
Për aktivitet/Za aktivnost/For action/					
Për miratim/Za usvajnje/For aprovac/					
Për nënshkrim/Za potpis/ For signature/					
Për komente/Za komentare/For comments/					
A mund të diskutojmë/Dali možemo raspravljati/ May we discuss/					
Vëmendja e juaj/ Vaša pažnja/Your attention/					
Sipas diskutimit/Kako je raspravljeno/As discussed/					
Siç është kërkuar/ Kako je zatraženo/As requested/					
Shënim dhe përgjigje/ Beleška i odgovor/ Note and retur/					
Për informimin tuaj/ Za vašu informaciju/ For your information/					
Afati/ Rok/Deadline/					

EKSTRAKT

Drejtoria e Urbanizmit dhe Planifikimit Hapësinor/ Udhëheqësi i Sektorit të Urbanizmit/ (dokumentacioni është pranuar me datë 15/05/2020 dhe është hartuar me datë 15/05/2020), ka shqyrtuar kërkesën SH. 07 nr.9319 datë 12/05/20 se ky lokacion-pjesë e ngatrrës kadastrale nr. P-71107042-01367-0, evidentuar në Certifikatën nr. 632/2020 të datës 12/05/2020, ZK.Kostadinçë, me sipër. S=79676m², pronari/poseduesi P.SH. Kuvendi Komunal.
Në lidhje me këtë ju informojm se :



Sipas EKSTRAKTIT nga Plani Zhvillimor Komunal (PZHK), Vendimi i Kuvendit Komunal të Kamenicës Sh. 01 nr. 06. 15525 datë 08.05.2014

Për këtë lokacione është e paraparë:

- Pylzim shiko PZHK faqe 488 harta nr. 56 Destinimi i tokës .

Udhëheqës i Sektorit të Urbanizmit

Master I Sh.ark. Mehmet R.THACHI



P.A. DUPH-së
Master I Sh.ark. Ilir KASTRATI



Republika e Kosovës
Republika Kosovo-Republic of Kosovo
Qeveria - Vlada - Government

MINISTRIA E INFRASTRUKTURËS DHE AMBIENTIT / MINISTRATVO INFRASTRUKTURE I SREDINE / MINISTRY OF INFRASTRUCTURE AND ENVIRONMENT
AGJENCIA KADASTRALE E KOSOVËS / KATASTRARSKA AGENCIJA KOSOVA / KOSOVO CADASTRAL AGENCY

CERTIFIKATË / CERTIFIKAT / CERTIFICATE

NJËSIA KADASTRALE / KATASTRARSKA JEDINICA / CADASTRAL UNIT : P-71107042-01367-0

Numri i lëndës / Broj Predmet / Case Referent Number:
Data dhe koha e lëshimit / Datum i vreme izdavanja / Date and time of submission:

Komuna / Opština / Municipality:

Zona kadastrale / Katastarska Zona / Cadastral Zone:

Zyra Kadastrale Komune / Opštinska Katastarska Kancelarija / Municipal Cadastral Office: Kamenicë / Kamnica / Kamence

632/2020

12.05.2020 - 09:10

Kamenicë / Kamnica / Kamence

KOSTADINCË / KOSTADINCE / KOSTADINCE

Kamenicë / Kamnica / Kamence

A. TË DHËNAT PËR NJËSINË KADASTRALE / PODACI O KATASTRARSKOJ JEDINICI / CADASTRAL UNIT DATA

Numri i njësies kadastrale Broj katastarske jedinice Cad. Unit. No.	Lloji i njësies Vrsta jedinice Unit Type	Lloji i pronës Vrsta imovine Property Type	Zona U/R G/S U/R	Sipërfaqja Površina Area (m ²)	Përshkrim Opis Description	Krijuar më datën Uradjeno na dan Created On	Azhuruar Ažurirano Updated
P-71107042-01367-0	PARCELË / PARCELA / PARCEL	Pronë shoqërore / Društvena Imovina / Socially owned Land		79676			

A.1 ADRESA E NJËSISË KADASTRALE / ADRESA KATASTRARSKJE JEDINICE / CADASTRAL UNIT ADDRESS

Yendbanimi - adresa Prebivalište - adresa Resident - address	Kodi Postal Poštanski Kod Postal Code	Hollësitë e adresës Pojednostni adrese Address Details	Krijuar më datën Uradjeno na dan Granted On	Azhuruar Ažurirano Updated
SHUTAK/SIUTAKA/SIUTAK/SIUTAK/SIUTAKA		SHUTAK/SIUTAKA		



Zyrtarë për legjitimim / Official persons

A.2 LLOJI SHFRYTËZIMIT / VRSTA KORISCENJA / TYPE OF USE

Numri Broj Number	Lloji i shfrytëzimit të parcelës Vrsta korisçenja parcelë Parcel Type Of Use	Shfrytëzimi aktual i parcelës Trenutno korisçenje parcelë Parcel Current Use	Kualiteti i klasës Quality Class	Sipërfaqja (m²) Površina Area (m²)
1	Bujqësore/Pojëpërvredno/Agriculture	Kullorë/Pashnjori/pisature	Kullorë B Klasës 4/Pashnjok 4 Klaso/4th Class Pasture	79676

B. PRONARI/POSEDUESI - VLASNIK/DRŽALAC - OWNER/POSSESSOR

Të drejtat Prava Rights	Emri Ime Name	Nr. personal Lleni broj ID. No.	Vendbanimi Prebivaliste Resident	Kodi postor Poštanski kod Postal code	Hollësitë e adresës Pojednostni adresa Address details	Pjesa e pronës Deo imovine Share quota	Pershkrimi Opis Description	Azhuruar Azurirano Updated
Poseidimi individual / Individualna Drzavina / single possessor	P.SH.KUVENDI KOMUNAL	KCID1110184	KAMENICË / KAMENICA / KAMENICË /		175	1/1		



Republika e Kosovës

Republika Kosova-Republic of Kosova

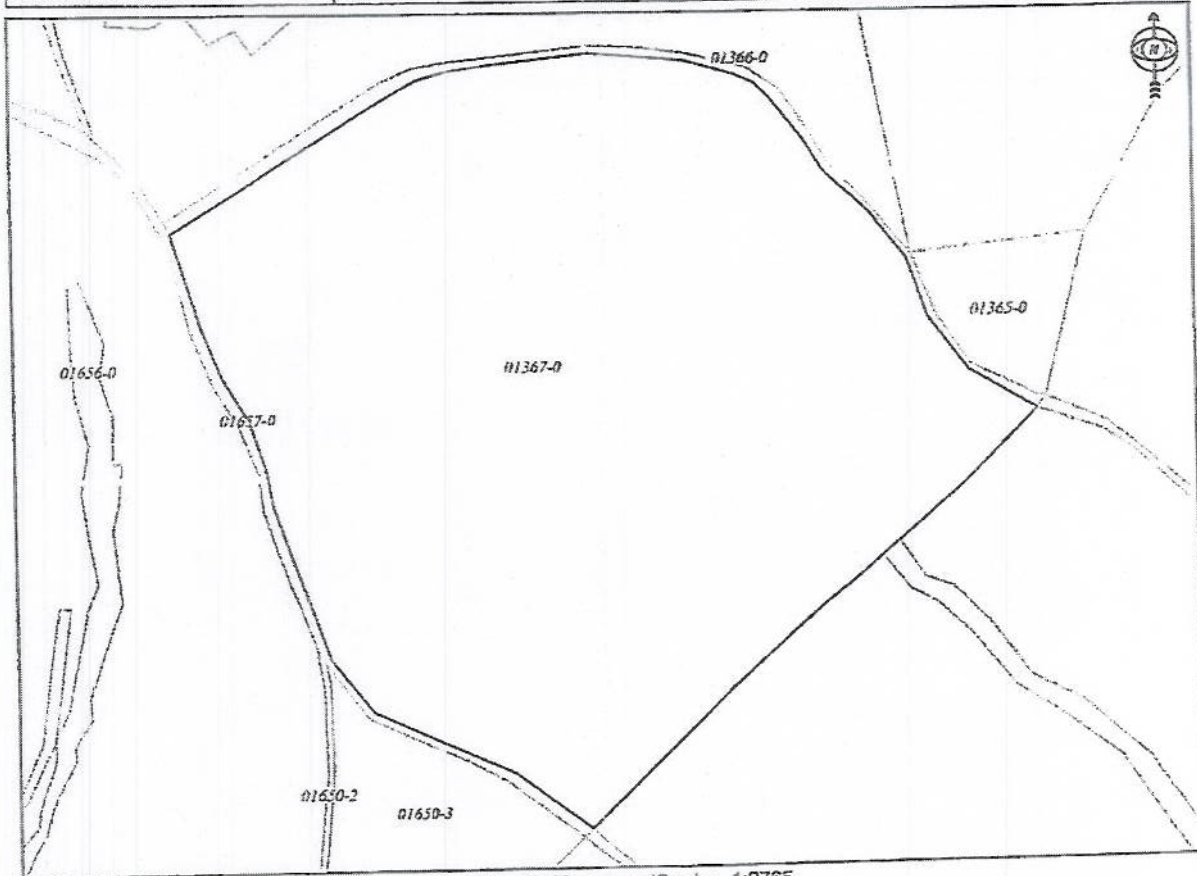
Qeveria -Vlada- Government

Ministria e Infrastrukturës dhe Ambientit / Ministrastvo Infrastruktura i Sredine / Ministry of Infrastructure and Environment
AGJENCIA KADASTRALE E KOSOVËS/ KATASTARSKA AGENCIJA KOSOVA/ KOSOVA CADASTRAL AGENCY

KOPJA E PLANIT / KOPIJA PLANA / COPY PLAN


Zyra Kadastrale Komunale/ Opštinska Katastarska Kancelarija /Municipal Cadastral Office : KAMENICË
Zona Kadastrale / Katastarska Zona / Cadastral Zone: Kostadinçë

Njësia/Jedinica/Unit	Tipi/Vrsta/Type	Sipërfaqja/Površina/Area m ²
P-71107042-01367-0	Parcelë / Parcela / Parcel	79676



Shkalla/Razmera/Scale: 1:2765

Punoi/Obracio/Created:
Data/ Data/Date: 12.05.2020
Koha/ Vreme/ Time: 09:49:07
Nënshkrimi/Potpis/Signature:
Shënim/Beleška/Note:



Aprovoi/Usvojio/Approved: Drejtori/Direktor/Director

Nënshkrimi/Potpis/Signature: _____