



Republika e Kosovës
Republika Kosova-Republic of Kosovo
Qeveria - Vlada - Government
Ministria e Pushtetit Lokal
Ministarstvo Lokalne Samouprave
Ministry of Local Government

Për:	Besim Ilazi, Kryetar i Komunës së Kaçanikut Kemal Mërseli, Kryesuese e kuvendit të Komunës së Kaçanikut	
Kopje:	Njësisë për Administrimin e Dokumenteve në MPL Njësisë për Administrimin e Dokumenteve në Komunë	
Përmes:	Goran Rakić, Zëvendës Kryeministër dhe Ministër i MPL-së Rozafa Ukimeraj, Sekretare e Përgjithshme e MPL-së	
Nga:	Venera Çerkini Udhëheqëse e Departamentit Ligjor dhe Monitorim të Komunave	Datë: 10.07.2020 Nr-020-495
Zyrtaret përgjegjës:	1. Zyrtari konfirmues i vlerësimit ligjor: Xhevat Tafa, Udhëheqës i Divizionit për Monitorim të Komunave 2. Zyrtari hartues i vlerësimit ligjor: Gëzim Sahiti, Zyrtar i lartë për monitorim të komunave	
Lënda:	Konfirmim i ligjshmërisë së aktit të Komunës së Kaçanikut	
Lloji i aktit:	<input type="checkbox"/> Vendim i Kuvendit të Komunës	

I nderuar Kryetar,
I nderuara Kryesues,

Në pajtim me Rregulloren e Qeverisë së Republikës së Kosovës Nr. 10/2019 për Shqyrtimin Administrativ të Akteve të Komunave, e në bazë të kompetencave ligjore të ministrisë të përcaktuara me ligjet bazike dhe Rregulloren e Qeverisë Nr. 06/2020 për Fushat dhe Përgjegjësitë Administrative të Zyrës së Kryeministrit dhe Ministrive, Departamenti Ligjor dhe Monitorim të Komunave i Ministrisë së Pushtetit Lokal ka pranuar për shqyrtim të detyrueshëm të ligjshmërisë ashtu siç parashihet me nenin 81 të Ligjit Nr. 03/L-040 për Vetëqeverisje Lokale aktin komunal në vijim:

Vendimi 01Nr. 350/01-11436/20, për shpalljen e interesit të përgjithshëm publik për këmbimin e pronës së paluajtshme të komunës me pronën private të Mustafë Lama, për ndërtimin e rrugës në Kaçanik të Vjetër

I miratuar më datë: 30.06.2020

I parashtruar për shqyrtim në MPL më datë: 06.07.2020

Ministria e Pushtetit Lokal, pas shqyrtimit të përmbajtjes së aktit të komunës si më sipër, vlerëson se akti i komunës në aspektin procedural është në pajtim me dispozitat e legjislacionit në fuqi dhe si i tillë mund të prodhojë efekte juridike. Ministria e Administrimit të Pushtetit Lokal mbetet në dispozicion të komunës për çfarëdo sqarimi të mëtejshëm në lidhje me këtë vlerësim.



Republika e Kosovës


Republika Kosova-Republic of Kosovo

Qeveria - Vlada - Government

Ministria e Pushtetit Lokal

Ministarstvo Lokalne Samouprave

Ministry of Local Government



Za:	Besim Ilazi, gradonačelnik opštine Kačanik Kemal Mërseli, predsedavjući Skupštine opštine Kačanik	
Kopija:	Jedinici za administraciju dokumenata u MLS-u Jedinici za administraciju dokumenata u opštini	
Preko:	Goran Rakić, zamenik premijera i ministar MLS-a Rozafa Ukimeraj, generalna sekretarka MLS-a	
Od:	Venera Çerkini, rukovodilac Pravnog odeljenja i monitorisanje opština, MALS	Dana, 10.07.2020 Nr-020-495
Odgovorni službenici:	1. Službenik za utvrđivanje pravne procene Xhevat Tafa, rukovodilac Odseka za monitorisanje opština, 2. Službenik-ca za izradu pravne procene Gëzim Sahiti, službenik za monitorisanje opština	
Predmet:	Potvrda zakonitosti akta opštine Kačanik	
Vrsta akta:	<input type="checkbox"/> Odluka skupštine opštine	

Uvažani gradonačelnice,
Uvaženi predsedavjući,

U skladu sa Uredbom Vlade Republike Kosovo br. 10/2019 o administrativnom razmatranju opštinskih akata, i na osnovu zakonskih ovlašćenja ministarstva utvrđenim osnovnim zakonima i Uredbom Vlade br. 02/2011 o administrativnim oblastima i odgovornostima Kancelarije premijera i ministarstava, Pravno odeljenje i monitorisanje opština Ministarstva a lokalne samouprave primilo je na obavezno razmatranje zakonitosti akta opštine kako je predviđeno članom 81. Zakona br. 03 / L-040 o lokalnoj samoupravi kao u nastavku:

Odluka 01br. 350/01-11436/20, o proglašenju od opšteg javnog interesa za razmenu nepokretne opštinske imovine sa privatnom svojinom Mustafaë Lama, za izgradnju puta u Starom Kačaniku

Usvojena dana, 30.06.2020.godine

Dostavljena na razmatranje u MLS-u dana, 06.07.2020. godine

Ministarstvo lokalne samouprave, nakon razmatranja sadržaja gore navedenog akta, ocenjuje da je opštinski akt u *proceduralnom aspektu u saglasnosti sa odredbama zakonodavstva na snazi* i kao takav može proizvesti pravne efekte.

Ministarstvo lokalne uprave, ostaje na raspolaganju opštini za svako dalje objašnjenje u vezi sa ovom procenom.




Republika e Kosovës
Republika Kosova
Republic of Kosovo

MINISTRIA E ADMINISTRIMIT TË PUSHTETIT LOKAL
Komuna e Kaçanikut
Municipal Kacanik

Ministry of Local Government Administration
Opština Kacanik
Municipal Kacanik

Data / Datum / Date: 06.07.2020

Numëri organizatoriel	Zyri i Lëndës	Shtesa	Vlera
~01-	020-495		



07. Nr. 350/01-11436/20
Kaçanik, 30.06.2020

Në bazë të nenit 12, 14, 17 lidhur me nenin 18.1 (a) të Ligjit Nr. 03/L-040- Për Vetëqeverisjen Lokale (Gazeta Zyrtare nr. 28/2008 e datës 4 qershor 2008), të nenit 24 dhe 25 të Ligjit Nr. 06/L-092 për dhënien në shfrytëzim dhe këmbimin e pronës së paluajtshme të komunës (Gazeta Zyrtare e Republikës së Kosovës Nr. 10/03 Prill 2019), të nenit 6 të Statutit të Komunës 01/Nr. 3588/2008 të datës 25.09.2008, Kuvendi i Komunës Kaçanik, në mbledhjen e mbajtur me. 30 Qershor 2020, mori këtë:

V E N D I M
PËR SHPALLJE ME INTERES TË PËRGJITHSHËM PUBLIK PËR KËMBIM TË PRONËS KOMUNALE ME PRONËN PRIVATE TË MUSTAFË LAMA, PËR NDËRTIMIN E RRUGËS NË KAÇANIK TË VJETËR

- Me këtë Vendim, Shpallet me interes të përgjithshëm publik – për interesa të Komunës së Kaçanikut patundshmëria e evidentuara në emër të MUSTAFË (Isuf) LAMA, në Zonën Kadastrale Kaçanik i Vjetër, si vijon:
Parcela Kadastrale Nr. 01346-5 me kulturë rrugë private me sipërfaqe prej: 63m²;
Parcela Kadastrale Nr. 01349-6 me kulturë rrugë private me sipërfaqe prej: 581 m²;
Parcela Kadastrale Nr. 01350-8 me kulturë rrugë private me sipërfaqe prej: 938m²;dhe
Parcela Kadastrale Nr.02166-1 me kulturë rrugë private me sipërfaqe prej: 1236m².
- Parcelat kadastrale si në pikën 1 të këtij vendimi, shpallen me interes të përgjithshëm publik të komunës për KËMBIM me pronën komunale, pjesën e parcelës kadastrale Nr. 002151-2, në sipërfaqe prej 718 m², Zona Kadastrale Kaçanik i Vjetër, në emër të P.Sh. Rrugë publike të pa kategorizuara.
- Bazuar në arsyetimet e DUKMM së: Ndërtimi i rrugës është më PZHK.. së ndërtimi i rrugës në Kaçanik të Vjetër dhe një pjesë e rrugës Kaçanik i Vjetër – Begracë, është në interes të përgjithshëm publik, për një qarkullim më të mirë të qytetarëve të këtyre lokaliteteve etj. është e nevojshme të bëhet këmbimi i pronës private me pronën e komunës të përcaktuar si në pikët 1 dhe 2 të këtij vendimi dhe lidhur me këto patundshmëri mund të filloj procedura e KËMBIMIT të tyre.
- Obbligohet Drejtoria për Urbanizëm, Kadastër dhe Mbrojtje të Mjedisit, sipas dispozitave ligjore të ligjeve në fuqi, t'i zhvilloj procedurat e nevojshme të këmbimit të pronave së përcaktuar si në pikën 1. të këtij Vendimi për destinimin e caktuar.
- Për zbatimin e këtij Vendimi do të kujdesen: Kryetari i Komunës dhe Drejtoria për Urbanizëm, Kadastër dhe Mbrojtje të Mjedisit dhe drejtoria për Ekonomi, Financa dhe Zhvillim.
- Pjesë përbërëse e këtij Vendimi janë: Certifikata me numër të lëndëve:3476.2020; e datës 04.12.2019; Certifikata me Nr. të lëndës 8770/2020 e datës 13.03.2020 dhe Skica e parcelave për këmbim
- Ky vendim hynë në fuqi 15 ditë pas regjistrimit në Zyrën e Protokollit të MAPL si dhe 7 ditë pas publikimit në faqen zyrtare të komunës.

Me këtë Vendim njoftohen:

Kryetari i Komunës; Drejtoria e Urbanizimit Kadastrit dhe Mbrojtje të Mjedisit përmes kësaj drejtorie njoftohet pala dhe mekanizmat tjerë relevantë; Drejtoria e Ekonomisë, Financave dhe Zhvillimit; dhe Arkivi.



Kryesuesi i Kuvendit
Kemal Mërseli




Republika e Kosovës
Republika Kosova
Republic of Kosovo

REPUBLIKA E KOSOVËS
REPUBLIC OF KOSOVO
Ministria e Administrimit të Pushtetit Lokal
Administrative Localne Samouprave i Administracioni
Ministry of Local Government Administration

Data
Datum: 06.07.2020
Date

Titulli i Organizimit	Titulli i Landit	Shtetësi	Vlera
-01-	020	-495	



Komuna e Kaçanikut
Opština Kaçanik
Municipal Kaçanik

01. Nr. 350/01-11436/20
Kaçanik, 30.06.2020

Na osnovu člana 12, 14, 17 u vezi sa članom 18.1 (a) Zakona br. 03 / L-040- o lokalnoj samoupravi (Sl. Glasnik br. 28/2008 od 4. juna 2008), čl. 24. i 25. Zakona br. 06 / L-092 o korišćenju i razmeni nepokretne imovine opštine (Službeni glasnik Republike Kosovo br. 10/03. Aprila 2019), član 6 Statuta opštine 01/Nr. 3588/2008 od 25.09.2008., Skupština opštine Kaçanik, na sastanku koji je održan 30. juna 2020. godine primila je sledeće:

O D L U K A

ZAKLJUČAK SA OPŠTIM JAVNIM INTERESOM ZA UPOTREBU NEKRETNINE KOMUNIKACIJE SA ZASEBNOM SVOJINOM MUSTAF LAMA, ZA IZGRADNJU PUTA DO STAROM KAČANIKU

- Ovom Odlukom, nekretnine upisane na ime MUSTAFE (Isuf) LAMA, u katastarskoj zoni Stari Kaçanik, proglašene su od opšteg javnog interesa - za interese opštine Kaçanik, kako sledi:
Katastarska parcela br. 01346-5 sa privatnom kulturom puta sa površinom od: 63m²;
Katastarska parcela br. 01349-6 sa kulturom privatnog puta sa površinom od: 581 m²;
Katastarska parcela br. 01350-8 sa privatnom kulturom puta sa površinom: 938m², i
Katastarska parcela br. 02166-1 sa privatnom kulturom puta sa površinom: 1236m².
- Katastarske parcele kao u tački 1. ove odluke, proglašene su od opšteg javnog interesa opštine za SKUPŠTINU sa opštinskom imovinom, delom katastarske parcele br. 002151-2, na površini od 718 m², Stara katastarska zona Kaçanika, u ime P.Sh. Nekategorizirana ruta.
- Na osnovu argumenata DUKMM-a: Izgradnja puta je sa UDP-om, da je izgradnja puta u Starom Kaçaniku i delu puta St. Kaçanik - Belograce u opštem javnom interesu, radi bolje cirkulacije građana ovih lokaliteta itd. neophodna je razmena privatnog vlasništva sa imovinom opštine definisanom u tačkama 1. i 2. ove odluke, a u vezi s tim nepokretnostima može se započeti postupak njihove PROVEDBE.
- Uprava za urbanizam, katastar i zaštitu životne sredine dužna je, u skladu sa zakonskim odredbama važećih zakona, da sprovede neophodne postupke razmene imovine definisane u tački 1. ove odluke za predviđeno odredište.
- O sprovođenju ove Odluke brinuće se: Predsednik Opštine i Direkcija za urbanizam, katastar i zaštitu životne sredine i Direkcija za ekonomiju, finansije i razvoj.
- Sustavni delovi ove odluke su: Uverenje sa brojem predmeta: 3476.2020; od 04.12.2019; Potvrda sa br. slučaja 8770/2020 od 13.03.2020 i Skica paketa za razmenu
- Ova odluka stupa na snagu 15 dana nakon registracije u Kancelariji za MLGA protokol i 7 dana nakon objavljivanja na zvaničnoj veb stranici opštine.

Ovom se odlukom obaveštava:

Predsednik Opštine, Uprava za urbanizaciju i zaštitu životne sredine katastra (preko ove direkcije obaveštavaju se stranka i drugi relevantni mehanizmi); Direkcija za ekonomiju, finansije i razvoj; i Arhivu.

Predsedavajući Skupštine
Kema Merseli



[Handwritten signature]

Nr. 2020

01-25/efr-1436/20

Kaçanik, 16.03.2014

Ne bazë të nenit 24 paragrafi II e Ligjit përdhënjës në shfrytëzimin dhe këmbim të pronës së paluajtshme të komarës Ligji 06/L-092, nenit 31.3 të Statutit të Komunës së Kaçanikut, kryetarit të Komunës

Propozim

Që Kuvendi i Komunës, të mbledhjen e mbajtur më datë 2020, të mirë ketë

V E N D E M

PËRVËRTËTIMIN E INTERESIT TË PËRÇJFTSHËM PUBLIK PËR KËMBIMIN E PRONËS KOMUNALE ME PRONËN PRIVATE

I.

VËRTETOHET se ndërtimi i rruges në Kaçanik të Vjetër është në interes të përgjithshëm publik dhe se lidhur me të fillon procedura e këmbimit të pronës komunale me pronën e paluajtshme private.

Paluajtshmëria në të cilën duhet të ndërtohet rruga në Kaçanik të Vjetër përbëhet nga parcela kadastrale nr. 01346-5, me kulturë rrugë private, me sipërfaqe prej 63 m², parcela kadastrale nr. 01349-6, me kulturë rrugë private, me sipërfaqe prej 584 m², parcela kadastrale nr. 01350-8, me kulturë rrugë private, me sipërfaqe prej 938 m² dhe parcela kadastrale nr. 02166-1, me kulturë rrugë private, me sipërfaqe prej 1236 m². Z. K. Kaçanik i Vjetër e cila evidentohet në emër të Mustafë Isuf Lamit nga Kaçaniku i Vjetër e cila këmbëhet me pjesën e parcelës kadastrale nr. 002151-2, me sipërfaqe prej 718 m². Z. K. Kaçaniku, me emër të P. Sh. rrugë publike të pakategorizuara.

II.

Për zbatimin e këtij aktvendimi duhet kujdesohet, kryetari i Komunës, Drejtoria për Ekonomi dhe Financa dhe Drejtoria për Urbanizim, Kadastrë dhe Mbrojtje të Mjedisit.

III.

Ky Vendim lëva në fuqi pas miratimit nga MPL.

Kryetari
Z. Besim Inzi

V E N D E M

Drejtoria për Urbanizim, Kadastrë dhe Mbrojtje të Mjedisit duke u bazuar PZHK dhe Projektin për ndërtimin e rrugës "1 qyrgj" në Kaçanik të Vjetër dhe një pjesë e rrugës Kaçanik i Vjetër. Bëgatë është e nevojshme për një qarkullim më të mirë e cila zgjidhje qeshëjet pronësore juridike sepse është me interes të veçant publik për banorët e këtij lokaliteti.

Kjo Drejtori duke u bazuar në dispozitat ligjore në fuqi si dhe duke e marrë parasysh interesin Publik për realizimin e projektit për ndërtimin e kësaj rrugë e cila ka karakter të interesit publik dhe pas miratimit të këtij Propozim Vendimi nga ana e Kuvendit të Komunës duhet të fillon edhe procedura e këmbimit për pasurinë e paluajtshme të rrethuar më lartë.

Drejtori
Ueshin Çallaku



Republika e Kosovës

Republica Kosovo-Republic of Kosovo

Qeveria / Government

MINISTRI I MEDITRIT DHE PUNËSHMIRIAVE MINISTRE I PUNËSHMIRIAVE DHE PUNËSHMIRIAVE
AGENCIJA KADASTRALE E KOSOVËS KATASTARSKA JEDINICA I KADASTRAL UNIT AGENTIA

CERTIFIKATË / CERTIFIKAT / CERTIFICATE

NJËSIA KADASTRALE / KATASTARSKA JEDINICA / CADASTRAL UNIT : P-70917086-02151-2

Numeri i dosjes / Broj Predmet / Case Reference Number: 8770-2020
Data dhe koha e kështimit / Datum i vremen izdavanja: Data and time of submission: 13.01.2020 - 14:49
Komuna / Opština / Municipality: Kacanik / Kacanik / Kacanik
Zona Kadastrale / Katastarska Zona / Cadastral Zone: KACANIK I QYTETI / STARI KANONIK / KACANIK I VIJETËR
Zyra Kadastrale Komune / Opštinska Katastarska Kancelarija / Municipal cadastral office: Kacanik / Kacanik / Kacanik

A. TË DHËNAT PËR NJËSINË KADASTRALE / PODACI O KATASTARSKOJ JEDINICI / CADASTRAL UNIT DATA

Numeri i dosjes Kadastrale / Broj Katastarske jedinice / Cad. Unit No.	Lloji i njesise / Vrsta jedinice / Unit Type	Lloji i tipit / Vrsta linovine / Property Type	Zona / URS / GIS / URS	Superfaqja / Povrsina / Area (m ²)	Pershkrimi / Opis / Description	Krijatur me datim / Krijatura na dan / Occured On	Azhuruar / Azurirano / Updated
P-70917086-02151-2	PARCELE / PARCELA / PARCEL	Prone shpirtërore / Drobstvena / Drobstvena / Socially owned Land		89068			

A.1 ADRESA E NJËSISË KADASTRALE / ADRESA KATASTARSKE JEDINICE / CADASTRAL UNIT ADDRESS

Yendharrimi / adresa / Predstavljalo - adresa / Istitucit - address	Kodi Postal / Poštanski Kod / Postal Code	Hedhjet e adreses / Popisna adresa / Address Details	Krijatur me datim / Krijatura na dan / Created On	Azhuruar / Azurirano / Updated
opština / opština / opština		opština		


Zastupnik / Zastupnik / Zastupnik

A2.11.011 NIBRYTIZMI / ARSTA KORISILNIA / TYPE OF ENI

Identi fikator Number	Tip i shprehurimi & parçes Asta kodet e paraqitja Parcel Type Of Eni	Subjekt i aktualiteteve Lloji i hartimit paraqitja Parcel Type Of Eni	Kualiteti i Hartimit Kualiteti i Hartimit Quality of Eni	Siç i referon Pozicioni i Hartimit Area (m ²)
	Tipi i hartimit: Hartimi i hartimit	Tipi i hartimit: Hartimi i hartimit		0000

B. PRONARI POSIDHESI - VLASNIK DRZALAC - OMNERPOSSESOR

Emri i Pronarit Name	Emri i Linës Name	No. personal Identifikues ID No.	Vendbanimi Prezantimi Resident	Kodi postor Postaleshi kod Postal code	Hollësi e adresës Prezantimi i adresës Address details	Pjesa e pronës Duke marrë parveshje Share of Eni	Pozicioni Ops Description	Azartimi Aftësitë E përditshme
Pronari i hartimit Identifikues i hartimit Identifikuesi	P.N.I. RRIJETI PUBLIKI DHETI PAKATEGORIZUARA	KC10000109	KACASIB KACASIB KACASIB		ENI I DEKAD	11		



Republika e Kosovës
Republic of Kosovo
Qeveria - Plada - Government

MINISTRI E SËLINDSIT DHE PLANIMIT HAPËSIGËR ADMINISTRATIVO SREDE J PROSTORNOG PLANIRANJA/MINISTRY OF ENVIRONMENT AND SPATIAL PLANNING
AGENCIJA KADASTRALE E KOSOVES - KATASTARSKA AGENCIJA KOSOVA - KOSOVO CADASTRAL AGENCY

EKSTRAKTI NGA CERTIFIKAT/IZVOD IZ CERTIFIKAT/EXTRACT OF CERTIFICATE

PERSONI / OSOBA / PERSON : LAMA MUSTAFË

Numri i lëndës / Broj Predmet / Case Referent Number:
Data dhe koha e fshimit / Datum i vremen izdavanja / Date and time of submission:
Komuna / Opština / Municipality:
Zyra Kadastrale Komune / Opštinska Katastarska Kancelarija / Municipal Cadastral Office:

M76/2020
04.02.2020 - 11.01
Kucenik, Kacanik, Kacanik
Kacanik, Kacanik, Kacanik


A. TË DHËNAT PËR PERSONIN / PODACI O OSOBI / PERSON'S DATA

Mbiemri (Emri i afërtimit) (Prezime, Naziv, postovna) (biznis) / Last Name / Business Name	Emri / Ime / First Name	Emri i babait / Ime oca / Father's Name	Gjinia / Pol / Gender	No. personal / biznesit / Ident. broj (broj) postovna / ID. No.	Shteti i detyrshet apo regjistrimit / Drzava / Country of citizenship	Data e themelimit / Rodendane / Date of Birth / Establishment	Krijuar ne / daren / Krijeno na dan / Created On	Azbunar / Azbunar / Address
LAMA	MUSTAFA	ISUF	Mashkull / Male	1003276712	KOSOVA / KOSOVA / KOSOVO	26.05.1960	16.12.2014	21.10.2020

A.1 ADRESA E PERSONIT / ADRESA OSOBE / PERSON'S ADDRESS

Vendbanimi / Prebivaliste / Resident	Kodi Postal / Postanski Kod / Postal Code	Hollshite e adreses / Poštanski adres / Address Details	Adresa tjeter / Druga adresa / Other address	Azbunar / Azbunar / Address
KACANIK I VITEER / STARI KACANIK / KACANIK I VITEER				21.10.2020

Personi i deklaruar ne / Projekt By / Vite / Vite / Kacanik / Kacanik / Kacanik / LAMA MUSTAFË



Personi i deklaruar ne / Official person

BEHESITA KADASTRIKALE/ KALASIAKSKA JEDINICACADASTRAL UNIT

Yuzna kadastrski Kadastrski jedinica E. cadastral unit	Komuna / Opština / Municipality	Zona Kadastrski Kadastrska zone	Loti i površine Vrsta jedinice Lot type	Tipi pravna Tipi pravna Pravni tipovi Property type	Kat Kater B. Spisak Floor number	Vrsta i naziv Zona i naziv Zone name	Spisak Površina Area	Šifra vrste aktuelne Klasa Aktuelna upotrebe Actual use/ actual class	Prava i pravni Dio imovine Share quota	Tipi i vrste Vrsta prava Type of the right	Azurnost Azurnost Updated
P-70917086-01346-8	Kačanič / Kačanič	KAČANIK I VIETER / VIETER	PARCELE / PARCELA / parcel	Pravna privatna Privatna imovina Privately owned Land		GERLIČA / GERLIČA / GERLIČA	63	Infrastruktura - Ringe Private - / / Infrastruktura - Privatni Put - / / Infrastruktura - Private Road - / /	1 / 1	Posedni individual with shared / individualna Društvena / single possessor	20.11.2019
P-70917086-01349-6	Kačanič / Kačanič / Kačanič	KAČANIK I VIETER / STARI KAČANIK / KAČANIKU I VIETER	PARCELE / PARCELA / parcel	Pravna privatna Privatna imovina Privately owned Land / R		CARDAK NE PERU / CARDAK NE PERU / CARDAK NE PERU	581	Infrastruktura - Ringe Private - / / Infrastruktura - Privatni Put - / / Infrastruktura - Private Road - / /	1 / 1	Posedni individual / individualna Društvena / single possessor	23.10.2015
P-70917086-01350-8	Kačanič / Kačanič / Kačanič	KAČANIK I VIETER / STARI KAČANIK / KAČANIKU I VIETER	PARCELE / PARCELA / parcel	Pravna privatna Privatna imovina Privately owned Land		CARDAK NE PERU / CARDAK NE PERU / CARDAK NE PERU	938	Infrastruktura - Ringe Private - / / Infrastruktura - Privatni Put - / / Infrastruktura - Private Road - / /	1 / 1	Posedni individual / individualna Društvena / single possessor	23.10.2015
P-70917086-02160-1	Kačanič / Kačanič / Kačanič	KAČANIK I VIETER / STARI KAČANIK / KAČANIKU I VIETER	PARCELE / PARCELA / parcel	Pravna privatna Privatna imovina Privately owned Land /		CARDAK NE GERLIČA / CARDAK NE GERLIČA / CARDAK NE GERLIČA	1236	Infrastruktura - Ringe Private - / / Infrastruktura - Privatni Put - / / Infrastruktura - Private Road - / /	1 / 1	Posedni individual / individualna Društvena / single possessor	23.10.2015

