



Republika e Kosovës

Republika Kosova-Republic of Kosovo

Qeveria - Vlada - Government

Ministria e Pushtetit Lokal

Ministarstvo Lokalne Samouprave

Ministry of Local Government

Për:	Ramiz Lladrovci, Kryetar i Komunës së Glllogocit Labinot Halilaj, Kryesues i Kuvendit të Komunës së Glllogocit	
Kopje:	Njësisë për Administrimin e Dokumenteve në MPL Njësisë për Administrimin e Dokumenteve në Komunë	
Përmes:	Goran Rakić, Zëvendës Kryeministër dhe Ministër i MPL-së Rozafa Ukimeraj, Sekretare e Përgjithshme e MPL-së	
Nga:	Venera Çerkini, Udhëheqëse e Departamentit Ligjor dhe Monitorim të Komunave	Datë: 03.09.2020 Nr.020-632
Zyrtaret përgjegjës:	1. Zyrtari konfirmues i vlerësimit ligjor Xhevat Tafa, Udhëheqës i Divizionit për Monitorim të Komunave 2. Zyrtari hartues i vlerësimit ligjor Vjosa Ahmetaj, Zyrtare e lartë për monitorim të komunave	
Lënda:	Konfirmim i ligjshmërisë së aktit të Komunës së Glllogocit	
Lloji i aktit:	<input type="checkbox"/> Vendim i Kuvendit të Komunës	

I nderuar Kryetar,  
I nderuar Kryesues,


Në pajtim me Rregulloren e Qeverisë së Republikës së Kosovës Nr. 10/2019 për Shqyrtimin Administrativ të Akteve të Komunave, e në bazë të kompetencave ligjore të ministrisë të përcaktuara me ligjet bazike dhe Rregulloren e Qeverisë Nr. 06/2020 për Fushat dhe Përgjegjësitë Administrative të Zyrës së Kryeministrit dhe Ministrive, Departamenti Ligjor dhe Monitorim të Komunave i Ministrisë të Pushtetit Lokal ka pranuar për shqyrtim të detyrueshëm të ligjshmërisë ashtu siç parashihet me nenin 81 të Ligjit Nr. 03/L-040 për Vetëqeverisje Lokale aktin komunal në vijim:

Vendim paraprak i Kuvendit të Komunës Nr. 12-464-35992 për dhënien e pronës së paluajtshme të Komunës së Glllogocit në shfrytëzim afatgjatë personave fizik dhe juridik

I miratuar më datë: 31.08.2020

I parashtruar për shqyrtim në MPL më datë: 01.09.2020

Ministria e Pushtetit Lokal, pas shqyrtimit të përmbajtjes së aktit të komunës si më sipër, vlerëson se akti i komunës në aspektin procedural është në pajtim me dispozitat e legjislacionit në fuqi dhe si i tillë mund të prodhojë efekte juridike. Ministria e Pushtetit Lokal mbetet në dispozicion të komunës për çfarëdo sqarimi të mëtejshëm në lidhje me këtë vlerësim.



## Republika e Kosovës

Republika Kosovo - Republic of Kosovo

Qeveria - Vlada - Government

Ministria e Pushtetit Lokal

Ministarstvo Lokalne Samouprave

Ministry of Local Government

Za:	Ramiz Lladrovci, gradonačelnik opštine Glogovac Labinot Halilaj, predsedavajući Skupštine opštine Glogovac	
Kopija:	Jedinici za administraciju dokumenata u MLS-u Jedinici za administraciju dokumenata u opštini	
Preko:	Goran Rakić, zamenik premijera i ministar MLS-a Rozafa Ukimeraj, generalna sekretarka MLS-a	
Od:	Venera Ćerkini, direktorka Pravnog odeljenja i monitorisanje opština	Dana, 03.09.2020
Službenik-ca utvrđivanje procene:	Xhevat Tafa, rukovodilac Odseka za monitorisanje opština	Br.020-632
Službenik-ca za izradu prave procene:	Vjosa Ahmetaj, viša službenica za monitorisanje opština	
Predmet:	Potvrda zakonitosti akta opštine Glogovac	
Vrsta akta:	<input type="checkbox"/> Odluka Skupštine opštine	

Uvaženi gradonačelnice,

Uvaženi predsedavajući,

U saglasnosti sa uredbom Vlade Republike Kosova br. 10/2019 o administrativnom razmatranju opštinskih akata i na osnovu zakonskih ovlašćenja određenim osnovnim zakonima i Uredbom Vlade br. 06/2020 o oblastima odgovornosti administrativne Kancelarije premijera i ministarstva, Pravno odeljenje i monitorisanje opština MLS-a, primilo je za obavezno razmatranje zakonitosti akta opštine kako je predviđeno članom 81. Zakona br.03/L-40 o lokalnoj samoupravi kao u nastavku:

Preliminarna odluka Skupštine opštine br. 12-464-35992 o davanju na dugoročno korišćenje nepokretne imovine opštine Glogovac pravnim i fizičkim licima.

Usvojena dana, 31.08.2020. godine


Predložena na razmatranje u MLS-u dana, 01.09.2020. godine

Ministarstvo lokalne samouprave, nakon razmatranja sadržaja gore navedenog akta opštine, procenjuje da je opštinski akt u proceduralnom aspektu u saglasnosti sa zakonskim odredbama zakonodavstva na snazi i kao takav može proizvesti pravni efekat. Ministarstvo lokalne samouprave ostaje na raspolaganju opštini za dodatna objašnjenja u vezi sa ovom procenom.



Republika e Kosovës  
Komuna Glllogoc  
Kuvendi i Komunës

Nr 42-464-35992 dt. 31/08 2020



Bazuar në nenin 11, 12 dhe 40, të Ligjit Nr.03/L-040, për Vetëqeverisjen Lokale, nenit 34. pika 34.6, e Statutit të Komunës së Glllogocit, në bazë të nenit 5, 6, 7, 14 paragrafi 1 të Ligjit Nr.06/L-092 për Dhënien në Shfrytëzim dhe Këmbimin e Pronës së Paluajtshme të Komunës, në bazë të nenit 5 paragrafi 1.3 të Rregullores QRK Nr.09/2020 për Përcaktimin e Procedurave të Dhënies në Shfrytëzim dhe Këmbimin e Pronës së Paluajtshme të Komunës, Kuvendit të Komunës në mbledhjen e mbajtur me date 31.08.2020, miratoj këtë:

## V E N D I M

**Për miratimin paraprak të Vendimit për Dhënien e pronës së paluajtshme të Komunës së Glllogocit në shfrytëzim afatgjatë personave fizik dhe juridik**

### Neni 1

Kuvendi i Komunës së Glllogocit të miratoj Vendimin për miratimin paraprak të Vendimit për Dhënien e pronës së paluajtshme të Komunës së Glllogocit në shfrytëzim afatgjatë personave fizik/juridik.

### Neni 2

Prona e paluajtshme të propozuara për dhënie në shfrytëzim të cekur si në pikën 1 të këtij Vendimi është:

#### 1. Për shfrytëzimin afatgjatë (15 deri në 99 vite)

##### Zona Kadastrale Glllogoc

-Ngastra kadastrale nr.01016-1 me sipërfaqe S=1.77.33 ha

##### Zona Kadastrale Komoran

-Ngastra kadastrale nr.00202-1 me sipërfaqe S=0.37.10 ha

-Ngastra kadastrale nr.01980-0 me sipërfaqe S=0.20.03 ha

-Ngastra kadastrale nr.01979-0 me sipërfaqe S=1.21.11 ha

-Ngastra kadastrale nr.01981-0 me sipërfaqe S=0.32.63 ha

Zona Kadastrale Arllat

-Ngastra kadastrale nr.02652-2 me sipërfaqe S=0.37.46 ha

Zona Kadastrale Gilobar

-Ngastra kadastrale nr.00764-0 me sipërfaqe S=0.68.63 ha

Të gjitha këto lokacione janë pronë e Kuvendit Komunës Glllogoc.

**Neni 3**

Procedura për dhënie e pronës së paluajtshme të Komunës në shfrytëzim për periudhë afatgjate, do të bëhet përmes procesit të Konkursit publik për dhënie e pronave të paluajtshme të Komunës në shfrytëzim afatgjatë dhe procedurave të parapara me Ligjin Nr.06/L-092 për Dhënie në Shfrytëzim dhe Këmbimin e Pronës së Paluajtshme të Komunës.

**Neni 4**


Për zbatimin e këtij Vendimi do të kujdesen, Kryetari i Komunës, Drejtoria për Gjeodezi, Kadastër dhe Pronë, Drejtoria për Buxhet dhe Financa.

**Neni 5**

Ky Vendim hynë në fuqi 15 ditë nga dita regjistrimit dhe vlerësimit të ligjshmërisë nga MAPL-ja si dhe 7 ditë pas publikimit në Ueb faqen zyrtare të Komunës.

Vendimi i dërgohet:

- Zyrës së Kryetarit;
- Drejtorisë Përkatëse;
- Zyrës së Kuvendit;
- Arkivit .

Kryesuesi i Kuvendit të Komunës  
  
Labinot Halilaj





Republika e Kosovës  
Republika Kosova-Republic of Kosovo  
Komuna Glllogoc  
Zyra e Kryetarit



01-Nr 030-34239 dt. 21.08.2020

Në bazë të nenit 58, pika h të Ligjit Nr.03/L-040 për Vetëqeverisjen Lokale, nenit 72 pika h e Statutit të Komunës së Glllogocit, në bazë të nenit 5, 6, 7, 14 paragrafi 1 të Ligjit Nr.06/L-092 për Dhënien në Shfrytëzim dhe Këmbimin e Pronës së Paluajtshme të Komunës, në bazë të nenit 5 paragrafi 1.3 të Rregullores QRK Nr.09/2020 për Përcaktimin e Procedurave të Dhënies në Shfrytëzim dhe Këmbimin e Pronës së Paluajtshme të Komunës Kryetari i Komunës i propozon Kuvendit të Komunës në mbledhjen e mbajtur me datë \_\_\_ 2020, të miratoj këtë:

### PROPOZIM VENDIM

Për miratimin paraprak të Vendimit për Dhënien e pronës së paluajtshme të Komunës së Glllogocit në shfrytëzim afatgjatë personave fizik dhe juridik

#### Neni 1

Kuvendi i Komunës së Glllogocit të miratoj Propozim Vendimin për miratimin paraprak të Vendimit për Dhënien e pronës së paluajtshme të Komunës së Glllogocit në shfrytëzim afatgjatë personave fizik/juridik.

#### Neni 2

Prona e paluajtshme të propozuara për dhënie në shfrytëzim të cekur si në pikën 1 të këtij Propozim Vendimi është:

#### 1. Për shfrytëzimin afatgjatë (15 deri në 99 vite)

##### Zona Kadastrale Glllogoc

-Ngastra kadastrale nr.01016-1 me sipërfaqe S=1.77.33 ha

##### Zona Kadastrale Komoran

-Ngastra kadastrale nr.00202-1 me sipërfaqe S=0.37.10 ha

-Ngastra kadastrale nr.01980-0 me sipërfaqe S=0.20.03 ha

-Ngastra kadastrale nr.01979-0 me sipërfaqe S=1.21.11 ha

-Ngastra kadastrale nr.01981-0 me sipërfaqe S=0.32.63 ha

Zona Kadastrale Arllat

-Ngastra kadastrale nr.02652-2 me sipërfaqe S=0.37.46 ha

Zona Kadastrale Gillobar

-Ngastra kadastrale nr.00764-0 me sipërfaqe S=0.68.63 ha

Të gjitha këto lokacione janë pronë e Kuvendit Komunës Glllogoc.

Neni 3

Procedura për dhënien e pronës së paluajtshme të Komunës në shfrytëzim për periudhë afatgjate, do të bëhet përmes procesit të Konkursit publik për dhënien e pronave të paluajtshme të Komunës në shfrytëzim afatgjatë dhe procedurave të parapara me Ligjin Nr.06 L-092 për Dhënien në Shfrytëzim dhe Këmbimin e Pronës së Paluajtshme të Komunës.

Neni 4

Për zbatimin e këtij Vendimi do të kujdesen, Kryetari i Komunës, Drejtoria për Gjeodezi, Kadastër dhe Pronë, Drejtoria për Buxhet dhe Financa.

Neni 5

Ky Vendim hyn në fuqi pas aprovimit nga ana e Kuvendit të Komunës së Glllogocit dhe vlerësimit të ligjshmërisë nga ana e MAPL-së dhe pas publikimit në Ueb faqen zyrtare të Komunës.



**ARSYETIM**

Duke u bazuar në kërkesat e personave fizik dhe juridik të cilën shprehin interesin për marrje në shfrytëzim pronën e paluajtshme të Komunës, me qëllim për investime në fusha të ndryshme të ekonomisë në bashkëpunim me Komisionin Vlerësues për zbatimin e procedurave të dhënies në shfrytëzim të pronës së paluajtshme të Komunës të formuar me vendim të Kuvendit të Komunës 12-Nr.400-23049 të datës 02.05.2019, janë propozuar disa prona komunale për dhënien në shfrytëzim.

Komisioni Vlerësues për zbatimin e procedurave të dhënies në shfrytëzim të pronës së paluajtshme të Komunës duke u bazuar në faktin se me dhënien në shfrytëzim të pronave të paluajtshme të Komunës do të krijohen kushte për zhvillim të bizneseve, krijimin e mundësisë për investime nga investitorët vendor dhe të huaj me ç'rast do të krijohen vende të reja të punës, dhe do të ndikohet në rritjen e zhvillimit ekonomik në komunë, dakordohet dhe i propozon Kuvendit të miraton këtë Propozim Vendim.

Me dhënien e pronës komunale në shfrytëzim sipas dispozitave ligjore në fuqi, Komuna do të inkason edhe të hyra komunale të cilat konsiderohen para publike dhe i nënshtrohen dispozitave ligjore për menaxhimin e financave publike.



Republika e Kosovës  
Republika Kosova-Republic of Kosovo  
Komuna Glllogoc



01-Nr 030/c1-34253 dt. 21 08 2020

## PROCESVERBAL

I përpiluar me datë 20.08.2020, duke u bazuar në vendimin e Kuvendit të Komunës 12-Nr.400-23049 të datës 02.05.2019, në të cilën është formuar Komisioni Vlerësues për zbatimin e procedurave të dhënies në shfrytëzim të pronës së paluajtshme të Komunës në përbërje prej pesë anëtareve.

Anëtarët e Komisionit Vlerësues për zbatimin e procedurave të dhënies në shfrytëzim të pronës së paluajtshme të Komunës në përbërje të plotë pas takimit të mbajtur me datë 20.08.2020, shqyrtojnë dhe konstatojnë parcelat kadastrale në pronësi të komunës lidhur me mundësinë e dhënies së pronës komunale në shfrytëzim afatgjatë me qëllim të investimeve në fusha të ndryshme të ekonomisë si dhe ofrimin e mundësive për investitorët vendor dhe të huaj, hapjen e vendeve të reja të punës dhe për një mirëqenie ekonomike dhe zhvillim më të shpejtë ekonomik e në harmoni me dispozitat ligjore në fuqi.

Komisioni Vlerësues për zbatimin e procedurave të dhënies në shfrytëzim të pronës së paluajtshme të Komunës pas konstatimit të pronës komunale si dhe duke u bazuar në Planin Zhvillimor Komunal, planet rregullative, planifikimit hapësinor, mbrojtjen e mjedisit dhe aktet e tjera në bashkëpunim me organet e komunës është i mendimit që Kryetarit të Komunës t'i propozojë pasurinë e paluajtshme të pronës komunale për dhënie në shfrytëzim afatgjatë.

### 1. Për shfrytëzimin afatgjatë (1 deri në 99 vite)

#### Zona Kadastrale Glllogoc

-Ngastra kadastrale nr.01016-1, me sipërfaqe S=1.77.33 ha

#### Zona Kadastrale Komoran

-Ngastra kadastrale nr.00202-1, me sipërfaqe S=0.37.10 ha

-Ngastra kadastrale nr.01980-0, me sipërfaqe S=0.20.03 ha

-Ngastra kadastrale nr.01979-0, me sipërfaqe S=1.21.11 ha

-Ngastra kadastrale nr.01981-0, me sipërfaqe S=0.32.63 ha

#### Zona Kadastrale Arllat


-Ngastra kadastrale nr.02652-2, me sipërfaqe S=0.37.46 ha

#### Zona Kadastrale Glllobar

-Ngastra kadastrale nr.00764-0, me sipërfaqe S=0.68.63 ha

### ANËTARET E KOMISIONIT

1. Flutura Avdiu
2. Safet Hoxha
3. Sabrije Kukaj
4. Florentina Kukaj
5. Arben Kuliqi







REPUBLIKA E KOSOVËS / REPUBLIKA KOSOVA / REPUBLIC OF KOSOVO

QEVERIA E KOSOVËS / VLADA KOSOVA / GOVERNMENT OF KOSOVA

MINISTRIA E EKONOMISË DHE AMBIENTIT / MINISTARSTVO EKONOMIJE I ŽIVOTNE SREDINE / MINISTRY OF ECONOMY AND ENVIRONMENT

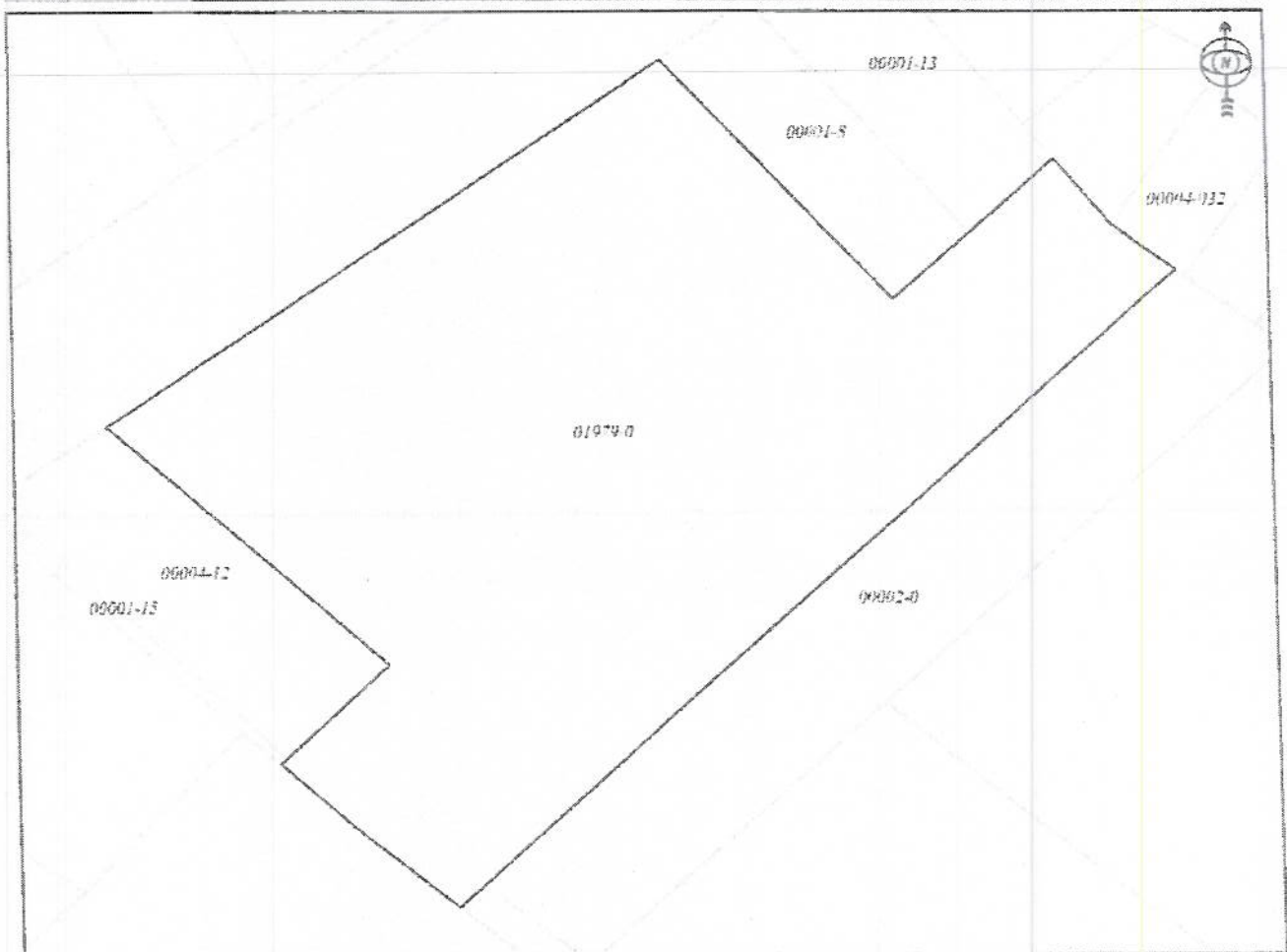
AGJENCIA KADASTRALE E KOSOVËS / KATASTARSKA AGENCIJA KOSOVA / KOSOVA CADASTRAL AGENCY

KOPJA E PLANIT / KOPIJA PLANA / COPY PLAN

Zyra Kadastrale Komunale/ Opštinska Katastarska Kancelarija /Municipal Cadastral Office : GLLOGOC

Zona Kadastrale / Katastarska Zona / Cadastral Zone: Komoran

Njësia Jedinica/Unit	Tipi/Vrsta/Type	Sipërfaqja/Povšina/Area m <sup>2</sup>
P-70314035-01979-0	Parcelë / Parcela / Parcel	12111



Shkalla/Razmera/Scale: 1:1167

Punoi/Obradio/Created:

Data/ Data/Date 20.08.2020

Koha/ Vreme/ Time 09:29:25

Nënshkrimi/Potpis/Signature

Shënim/Beleška/Note



Approvur/Ushtiruar/Approved: Drejtori/Direktor/Director

Nënshkrimi/Potpis/Signature



Republika e Kosovës

Republic of Kosovo

Qeveria - Vlada - Government

MINISTRIA E PUNËVE SHËRBIMESH / MINISTARSTVO EKONOMIJE I ŽIVOTNE SREDE / MINISTRY OF ECONOMY AND ENVIRONMENT  
AGJENCIA KADASTRALE E KOSOVËS / KATASTRARSKA AGENCIJA KOSOVA / KOSOVO CADASTRAL AGENCY

CERTIFIKATË / CERTIFIKAT / CERTIFICATE

NJËSIA KADASTRALE / KATASTRARSKA JEDINICA / CADASTRAL UNIT: P-70314035-01979-0

Numri i Rëndës / Broj Predmet / Case Referent Number: 07-942-1808-2020  
Data dhe koha e kërimit / Datum i vremen izlavanja / Date and time of submission: 20.08.2020 - 09:35  
Komuna / Opština / Municipality: Gilgoc / Gilgovaç / Gilgoc  
Zona Kadastrale / Katastrarska Zona / Cadastral Zone: KOMORAN / KOMORANI / KAMARAN  
Zyra Kadastrale Komune / Opštinska Katastrarska Kancelarija / Municipal Cadastral Office: Gilgoc / Gilgovaç / Gilgoc

A. TË DHËNAT PËR NJËSINË KADASTRALE / PODACIO KATASTRARSKOJ JEDINICI / CADASTRAL UNIT DATA

Numri i njësive kadastrale / Broj katastrarske jedinice / Cad. Unit. No.	Lloji i njësive / Vrsta jedinice / Unit Type	Zona / GIS / UFR	Sipërfaqja / Površina / Area (m <sup>2</sup> )	Përshkrim / Opis / Description	Krijar me datën / Uradjeno na dan / Created On	Azhuruar / Azurirano / Updated
P-70314035-01979-0	PARCELE / PARCELA / PARCEL	Rural	12111	SIPAS KËRKESË SE TËRINI 07-942/83835 ME DT 01.09.2019	12.08.2020	19.08.2020

A.1 ADRESA E NJËSINË KADASTRALE / ADRESA KATASTRARSKE JEDINICE / CADASTRAL UNIT ADDRESS

Vendbanimi - adresa / Pjesëtarë - adresa / Resident - address	Kodi Postal / Poštanski kod / Postal Code	Indikimi e adresës / Pojednostavni adresa / Address Details	Krijar me datën / Uradjeno na dan / Created On	Azhuruar / Azurirano / Updated
TUSHI GJER TUSHI GJER TUSHI GJER TUSHI GJER TUSHI GJER		TUSHI GJER TUSHI GJER	12.08.2020	19.08.2020



Zyrtari përgjegjës / Odgovorni službenik / Official person: [Signature]

**A.2.11 OJTI SHRYTËZIMI / VRSIA KORISÇENJA / TYPE OF USE**

Numri i tij / Number	Tipi i shrytëzimit të parcelës / Vrsia korisçenje parcelë / Parcel Type Of Use	Shtyrychoni aktual i parcelës / Tërmimi korisçenje parcelë / Parcel Current Use	Kualiteti i klases / Kylliteti i klase / Quality Class	Sipërfaqja (m <sup>2</sup> ) / Posaqina (m <sup>2</sup> ) / Area (m <sup>2</sup> )
1	16 - Ndërtim dhe / or - ambjete / Construction Land	Terrazh / ambjete / Land		12111

**B. PRONARI/POSEDUESI - VLASNIK/DRËZALAC - OWNER/POSSESSOR**

Tipi i drejtat / Drejtat / Rights	Emri i tij / Emri / Name	No. personal / Identifikim / ID. No.	Vendbanimi / Prebivaliste / Resident	Kodi postar / Postanski kod / Postal code	Hollësi e adresës / Pobjednasti adrese / Address details	Pjesa e pronës / Dede imovine / Share quota	Pershkrimi / Opis / Description	Azhuruar / Azurirano / Updated
Procedim individual / Individualna Druqyma / single possession	Pronë Komune Kik Gillogoc	KC100402195	KOMORAN / KOMORANI / KAMARAN /		GLEBOGAVC 7A 7B	E/1		10.08.2020



*F. Gligocaj*

Zyrtari përgjithës / Odgovornik za Opštinski Posrednik



REPUBLIKA E KOSOVËS / REPUBLIKA KOSOVA / REPUBLIC OF KOSOVO

QEVERIA E KOSOVËS / VLADA KOSOVA / GOVERNMENT OF KOSOVA

MINISTRIA E EKONOMISË DHE AMBIENTIT / MINISTARSTVO EKONOMIJE I ŽIVOTNE SREDINE / MINISTRY OF ECONOMY AND ENVIRONMENT

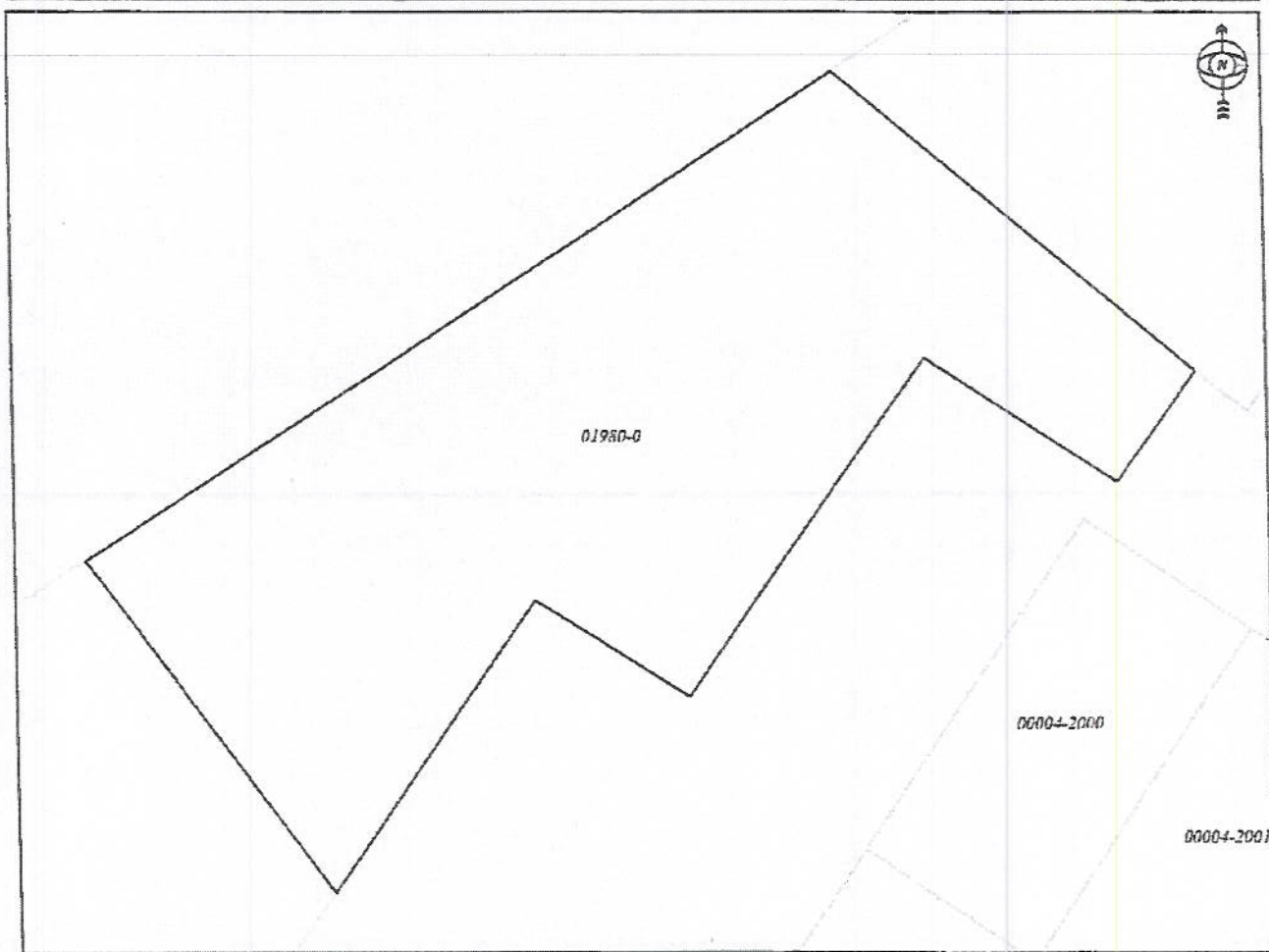
AGJENCIA KADASTRALE E KOSOVËS/ KATASTARSKA AGENCIJA KOSOVA/ KOSOVA CADASTRAL AGENCY

KOPJA E PLANIT / KOPIJA PLANA / COPY PLAN

Zyra Kadastrale Komunale/ Opštinska Katastarska Kancelarija /Municipal Cadastral Office : GLLOGOC

Zona Kadastrale / Katastarska Zona / Cadastral Zone: Komoran

Njësia/Jedinica/Unit	Tipi/Vrsta/Type	Sipërfaqja/Povšina/Area m <sup>2</sup>
P-70314035-01980-0	Parcelë / Parcela / Parcel	2003



Shkalla/Razmera/Scale: 1:508

Punci/Obradio/Created:

Data/ Data/Date: 20.08.2020

Koha/ Vreme/ Time: 09:30:11

Nënshkrimi/Potpis/Signature:

Shënim/Beleška/Note:



Approvato/ Upravo: Drejtori/Direktor/Director

Nënshkrimi/Potpis/Signature:



Republika e Kosovës  
Republic of Kosovo  
Qeveria - Vlada - Government

MINISTRIA E EKONOMISË DHE AMBIENTIT / MINISTARSTVO EKONOMIJE I ŽIVOTNE SREDINE / MINISTRY OF ECONOMY AND ENVIRONMENT  
AGJENCIA KADASTRALE E KOSOVËS / KATASTRARSKA AGENCIJA KOSOVA / KOSOVO CADASTRAL AGENCY

CERTIFIKATË / CERTIFICATE

NJËSIA KADASTRALE / KATASTRARSKA JEDINICA / CADASTRAL UNIT: P-70314035-01980-0

Numri i llojës / Broj Predmet / Case Referent Number: 07-942-1808-2020  
Data dhe koha e lëshimit / Datum i vreme izdavanja / Date and time of submission: 20.08.2020 - 09:31  
Komuna / Opština / Municipality: Gillogoc / Glogovac / Gillogoc  
Zona kadastrale / Katastrarska Zona / Cadastral Zone: KOMORAN / KOMORANE / KAMARAN  
Zyra Kadastrale Komune / Opštinska Katastrarska Kancelarija / Municipal Cadastral Office: Gillogoc / Glogovac / Gillogoc

A. TË DHËNAT PËR NJËSINË KADASTRALE / PODACI O KATASTRARSKOJ JEDINICI / CADASTRAL UNIT DATA

Numri i njësisë kadastrale Broj katastrarske jedinice Cadastral Unit No.	Lloji i njësisë Vrsta jedinice Unit Type	Lloji i pronës Vrsta inovine Property Type	Zana U/R G/S U/R	Sipërfaqja Površina Area (m <sup>2</sup> )	Përshkrimi Opis Description	Krijuar më datën Uradjeno na dan Created On	Azhuruar Ažurirano Updated
P-70314035-01980-0	PARCELE / PARCELA / PARCEL	Pronë shoqërore / Društvena Inovna / Socially owned Land	Rural	2003		12.08.2020	19.08.2020

A.1 ADRESA E NJËSISË KADASTRALE / ADRESA KATASTRARSKE JEDINICE / CADASTRAL UNIT ADDRESS

Vendbanimi - adresa Prebivalište - adresa Resident - address	Kodi Postal Poštanski kod Postal Code	Hollësi e adresës Pojednostil adrese Address Details	Krijuar më datën Uradjeno na dan Created On	Azhuruar Ažurirano Updated
FUSH GJER FUSH GJER/FUSH GJER/ FUSH GJER		FUSH GJER-FUSH GJER	2020	19.08.2020



**A.2 LLOJI I SHPËRNYTËZIMIT / VRSTA KORISCENJA / TYPE OF USE**

Numri Broj Number	Lloji i shpërndarjes së parcelës Vrsta korisçenja parcelë Parcel Type Of Use	Shtyrtëzimi aktual i parcelës Trenimo korisçenje parcelë Parcel Current Use	Kantiteti i klasës Kvaliteti i klasës Quality Class	Sipërfaqja Površina Area
2	Tokë Nderimtare/Građevnisko zemljište/Construction land	Terra/Zemljište/Land		1003
2	Tokë Nderimtare/Građevnisko zemljište/Construction land	Shtëpi Ndërtues/Kuca-Zgrada/House-Building		1000

**B. PRONARI/POSEDUESI - VLASNIK/DRŽALAC - OWNER/POSSESSOR**

Të drejtat Prava Rights	Emri Ime Name	No. personal Licent broj ID. No.	Vendbanimi Prebivaliste Resident	Kodi postar Postanski kod Postal code	Hollësi e adresës Pojedinosti adrese Address details	Pjesa e pronës Deo imovine Share quota	Pershkrimi Opis Description	Azhurimi Ažurirano Updated
Posebim individual / Individualno Drzavna / single possessor	Pronë Komunale IKK Gillogoc	KCID00302195	KOMORAN / KOMORANE / KAMARAN /		GLLOGOVCA 'B	1/1		19.08.2020



*F. Shajqi*

Zyrtari përgjegjës / Odgovarib licet / Official person



REPUBLIKA E KOSOVËS / REPUBLIKA KOSOVA / REPUBLIC OF KOSOVO

QEVERIA E KOSOVËS / VLADA KOSOVA / GOVERNMENT OF KOSOVA

MINISTRIA E EKONOMISË DHE AMBIENTIT / MINISTARSTVO EKONOMIJE I ŽIVOTNE SREDINE / MINISTRY OF ECONOMY AND ENVIRONMENT

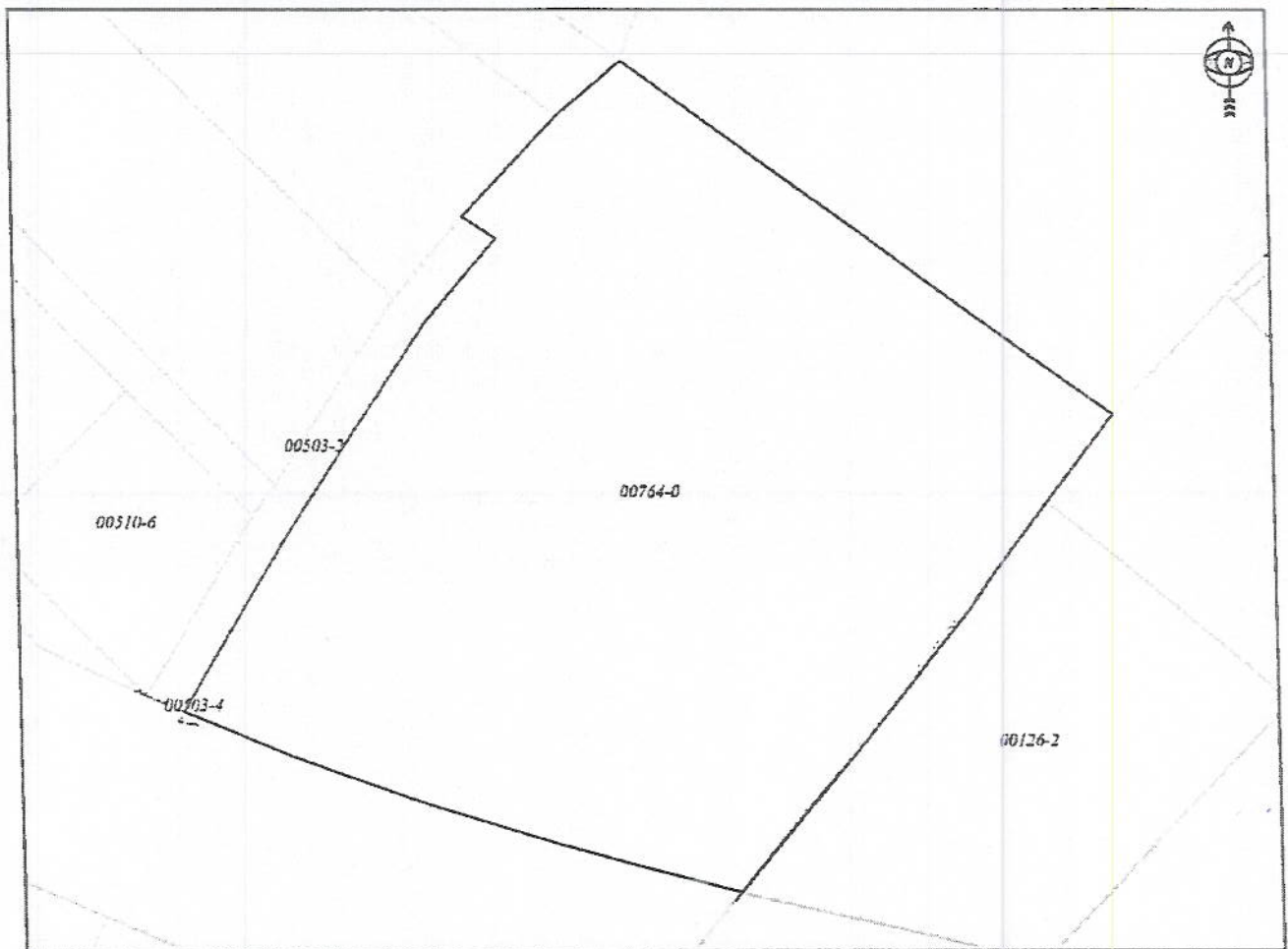
AGJENCIA KADASTRALE E KOSOVËS/ KATASTARSKA AGENCIJA KOSOVA/ KOSOVA CADASTRAL AGENCY

KOPJA E PLANIT / KOPIJA PLANA / COPY PLAN

Zyra Kadastrale Komunale/ Opštinska Katastarska Kancelarija /Municipal Cadastral Office : GLLOGOC

Zona Kadastrale / Katastarska Zona / Cadastral Zone: Gilobar

Njësia/Jedinica/Unit	Tipi/Vrsta/Type	Sipërfaqja/Površina/Area m <sup>2</sup>
P-70315015-00764-0	Parcelë / Parcela / Parcel	6863



Shkalla/Razmera/Scale: 1:861

Punoi/Obradio/Created:

Data/ Data/Date: 20.08.2020

Koha/ Vreme/ Time: 09:12:52

Nënshkrimi/Potpis/Signature:

Shënim/Beleška/Note:



Approvuar/Approved: Drejtori/Direktori/Director

Nënshkrimi/Potpis/Signature:



Republika e Kosovës  
 Republica Kosovo - Republic of Kosovo  
 Qeveria - Vlada - Government

MINISTRIA E EKONOMISË DHE AMBIENTIT / ADMINISTRATYO EKONOMIJE I ŽIVOTNE SREDINE / MINISTRY OF ECONOMY AND ENVIRONMENT  
 AGENCIA KADASTRALE E KOSOVËS / KATASTARSKA AGENCIA KOSOVA / KOSOVO CADASTRAL AGENCY

CERTIFIKATË / CERTIFIKAT / CERTIFICATE

NJËSIA KADASTRALE / KATASTARSKA JEDINICA / CADASTRAL UNIT : P-70315015-00764-0

Numeri i lëndës / Broj Predmet / Case Referent Number: 07-942-18082020  
 Data dhe koha e feshimit / Datum i vrene Izdavanja / Date and time of submission: 20 08 2020 - 09:12  
 Komuna / Opština / Municipality: Glogoc / Glogovac / Gillogoc  
 Zona kadastrale / Katastarska Zona / Cadastral Zone: GLOBAR / GLOBARE / GLOBAR  
 Zyra Kadastrale Komune / Opštinska Katastarska Kancelarija / Municipal Cadastral Office: Glogoc / Glogovac / Gillogoc

A. TË DHËNAT PËR NJËSINË KADASTRALE / PODACI O KATASTARSKOJ JEDINICI / CADASTRAL UNIT DATA

Numeri i njësies kadastrale Broj kadastrske jedinice Cadastral Unit No.	Lloji i njësies Vista Jedinice Unit Type	Lloji i pronës Vista Imovine Property Type	Zona UIR GIS UIR	Superfaqja Površina Area (m <sup>2</sup> )	Përshkrimi Opis Description	Krijuar me daten Uradjeno na dan Created On	Azhuruar Azurirano Updated
P-70315015-00764-0	PARCELE / PARCELA / PARCEL	Pronë shoqërore / Društvena Imovina / Socially owned Land	Rural	6863		12.08.2020	13.08.2020

A.1 ADRESA E NJËSISË KADASTRALE / ADRESA KATASTARSKE JEDINICE / CADASTRAL UNIT ADDRESS

Veprimtari - adresa Prehvaliste - adresa Resident - address	Kodi Postal Poštanski Kod Postal Code	Hetëgatë e adresës Pojednostni adresa Address Details	Krijuar me datën Uradjeno na dan Created On	Azhuruar Azurirano Updated
MAJHALLA BINAKVE POJATISHTEMAJHALLA BINAKVE- POJATISHTEMAJHALLA BINAKVE-POJATISHTE		MAJHALLA BINAKVE-POJATISHTE	12.08.2020	13.08.2020



*F. Shagjën*  
1/2



A.2. LËJOJI I SHFRYTËZIMIT / VRSTA KORISCENJA / TYPE OF USE

Numri i brejt / Parcel Number	Lloji i shfrytëzimit të parcelës / Vrasja korisqenja parcelë / Parcel Type Of Use	Shtfrytëzimi aktual i parcelës / Tërrendja korisqenja parcelë / Parcel Current Use	Kualiteti i klases / Kvaliteti i klase / Quality Class	Shtfrytëzimi / Përveçja / Area	Azirituar / Aktualizuar / Updated
1	Buyqësore / Poljovpreredho / Agriculture	Ardh / Nivell / Arable	Ave E Klases 5 / Nivja 5 Klase / 5th Class Arable Land	6863	13.08.2020

B. PRONARË/POSEDUESI - VLASNIK/DRËZALAC - OWNER/POSSESSOR

Te drejtat / Prava / Rights	Emri i mbiemri / Name	Nr. personali / Lendi brejt / ID. No.	Vendbanimi / Prehynalise / Resident	Kodi postar / Postnisi kod / Postal code	Hollësi të adresës / Përfundimi i adresës / Address details	Pjesa e pronës / Dena pjesë / Share quota	Pershkrimi / Opis / Description	Azirituar / Aktualizuar / Updated
Poseidim individual / Individualna Drevina / single possessor	Pranë Komune KÇ Gillogoc	KCID0302571	GI 1 ORAR / GI ORAR / GI 1 ORAR /		GI 1 OGOVC	1/1		13.08.2020



*F. Haxhiu*

Zgjeratari përfaqësues / Odgovornik lic / Official person



REPUBLIKA E KOSOVËS / REPUBLIKA KOSOVA / REPUBLIC OF KOSOVO

QEVERIA E KOSOVËS / VLADA KOSOVA / GOVERNMENT OF KOSOVA

MINISTRIA E EKONOMISË DHE AMBIENTIT / MINISTARSTVO EKONOMIJE I ŽIVOTNE SREDINE / MINISTRY OF ECONOMY AND ENVIRONMENT

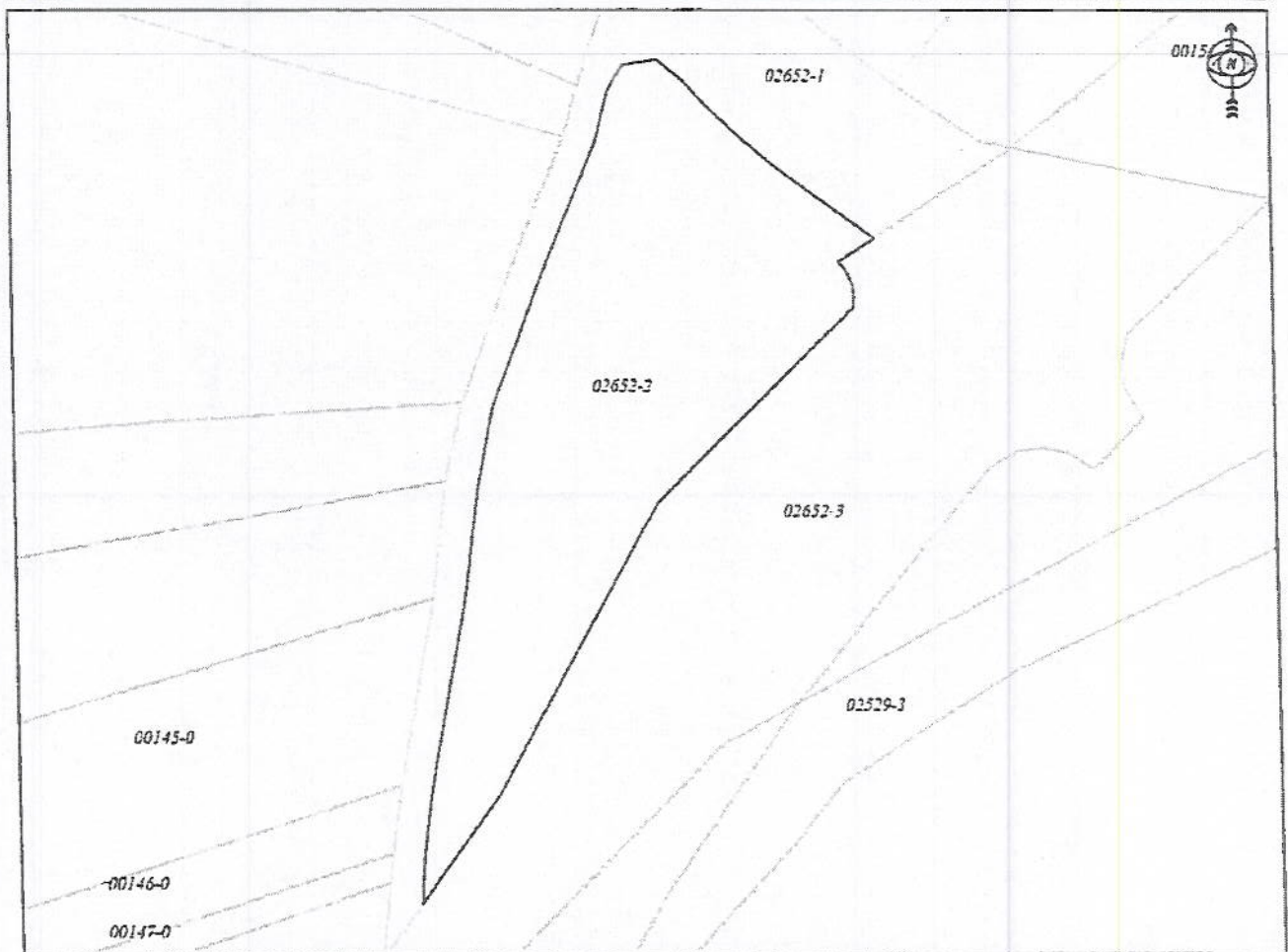
AGJENCIA KADASTRALE E KOSOVËS/ KATASTARSKA AGENCIJA KOSOVA/ KOSOVA CADASTRAL AGENCY

KOPJA E PLANIT / KOPIJA PLANA / COPY PLAN

Zyra Kadastrale Komunale/ Opštinska Katastarska Kancelarija /Municipal Cadastral Office : GLLOGOC

Zona Kadastrale / Katastarska Zona / Cadastral Zone: Arliat

Njësia/Jedinica/Unit	Tipi/Vrsta/Type	Sipërfaqja/Povšina/Area m <sup>2</sup>
P-70310058-02652-2	Parcelë / Parcela / Parcel	3746



Shkalla/Razmera/Scale: 1:1101

Punoi/Obradio/Created:

Data/ Data/Date: 20.08.2020

Koha/ Vreme/ Time: 10:17:21

Nënshkrimi/Potpis/Signature:

Shënim/Beleška/Note:

Aprovuar/Isvojic/Approved: Drejtori/Direktor/Director

Nënshkrimi/Potpis/Signature:





Republika e Kosovës  
Republica Kosovo-Republic of Kosovo  
Qeveria - Vlada - Government

MINISTRIA E EKONOMISË DHE AMBIENTIT / MINISTARSTVO EKONOMIJE I ŽIVOTNE SREDINE / MINISTRY OF ECONOMY AND ENVIRONMENT  
AGJENCIA KADASTRALE E KOSOVËS / KATASTARSKA AGENCIJA KOSOVA / KOSOVO CADASTRAL AGENCY

### CERTIFIKATË / CERTIFIKAT / CERTIFICATE

NJËSIA KADASTRALE / KATASTARSKA JEDINICA / CADASTRAL UNIT : P-70310058-02652-2

Numri i rëndës / Broj Predmet / Case Referent Number: 07/942-180R20  
Data dhe koha e rishitit / Datum i vreme izdavanja / Date and time of submission: 20.08.2020 - 10:15  
Komuna / Opština / Municipality: Glllogoc / Glllogovac / Glllogoc  
Zona kadastrale / Katastarska Zona / Cadastral Zone: ARLLAT / ORLLATË / ARLLAT  
Zyra kadastrale Komune / Opštinska Katastarska Kancelarija / Municipal Cadastral Office: Glllogoc / Glllogovac / Glllogoc

#### A. TË DHËNAT PËR NJËSINË KADASTRALE / PODACI O KATASTARSKOJ JEDINICI / CADASTRAL UNIT DATA

Numri i njësise kadastrale Broj katastarske jedinice Cat. Unit. No.	Lloji i njësise Vrsta jedinice Unit Type	Lloji i pronës Vrsta imovine Property Type	Zona U/R GIS U/R	Sipërfaqja Površina Area (m <sup>2</sup> )	Verifikimi Opis Description	Krijuar me datën Urađeno na dan Created On	Azhuruar Ažurirano Updated
P-70310058-02652-2	PARCELË / PARCELA / PARCEL.	Pronë shtetërore / Društvena Imovina / Socially owned Land	Kural	37466	0074-84	20.08.2020	20.08.2020

#### A.1 ADRESA E NJËSISË KADASTRALE / ADRESA KATASTARSKE JEDINICE / CADASTRAL UNIT ADDRESS


Vendbanimi - adresa Prehvatiliste - adresa Resident - address	Kodi Postal Poštanski kod Postal Code	Illojtitë e adresës Pojednostni adrese Address Details	Krijuar me datën Urađeno na dan Created On	Azhuruar Ažurirano Updated
ANA TE ZABELI-ZABELI/ANA TE ZABELI-ZABELI/ANA TE ZABELI-ZABELI-ZABELI-ZABELI		ANA TE ZABELI-ZABELI	20.08.2020	20.08.2020

**A.2 LLOJI I SHPËRVEZIMIT / VISTA KORISÇENIA / TYPE OF USE**

Numri i Parcelës / Parcel Number	Lloji i shpërvëzimit të parcelës / Vista korisçenja e parcelës / Parcel Type Of Use	Shpërvëzimi aktual i parcelës / Tretësia korisçenja e parcelës / Parcel Current Use	Kualiteti i klasës / Kualiteti i klasës / Quality Class	Sipërfaqja (m <sup>2</sup> ) / Përfaqja (m <sup>2</sup> ) / Area (m <sup>2</sup> )
1	Bujqësi/Produktueshmëri/Agriculture	Kullorë/Pashopyllorë/Pasture	Kullorë E Klases 3 / Pashopyllorë 3 / Klasse/3rd Class Pasture	3746

**B. PRONARËR/POSEDUESI - VLASNIK/DRZALAC - OWNER/POSSESSOR**

Të drejtat e Pronës / Rights	Emri i Imtë / Name	Nr. personal i licencës / ID. No.	Vendbanimi / Prehynalisi / Resident	Kodi postar / Postmarrësi kod / Postal code	Hollësi dhe adresë / Përfundimi dhe adresë / Address details	Pjesë e pronës / Detyrueshmëri / Share quota	Pershkrimi / Opis / Description	Azhuarim / Azhuarim / Updated
Poselem individuale / Individuale Drzvinar / single possessor	Prori Komunitete KIC Gllugoc	KCIDR0300662	ARRLAT / ORLATE / / ARRLAT /		GJI OGOVC 83	1/1		20.08.2020





REPUBLIKA E KOSOVËS / REPUBLIKA KOSOVA / REPUBLIC OF KOSOVO

QEVERIA E KOSOVËS / VLADA KOSOVA / GOVERNMENT OF KOSOVA

MINISTRIA E EKONOMISË DHE AMBIENTIT / MINISTARSTVO EKONOMIJE I ŽIVOTNE SREDINE / MINISTRY OF ECONOMY AND ENVIRONMENT

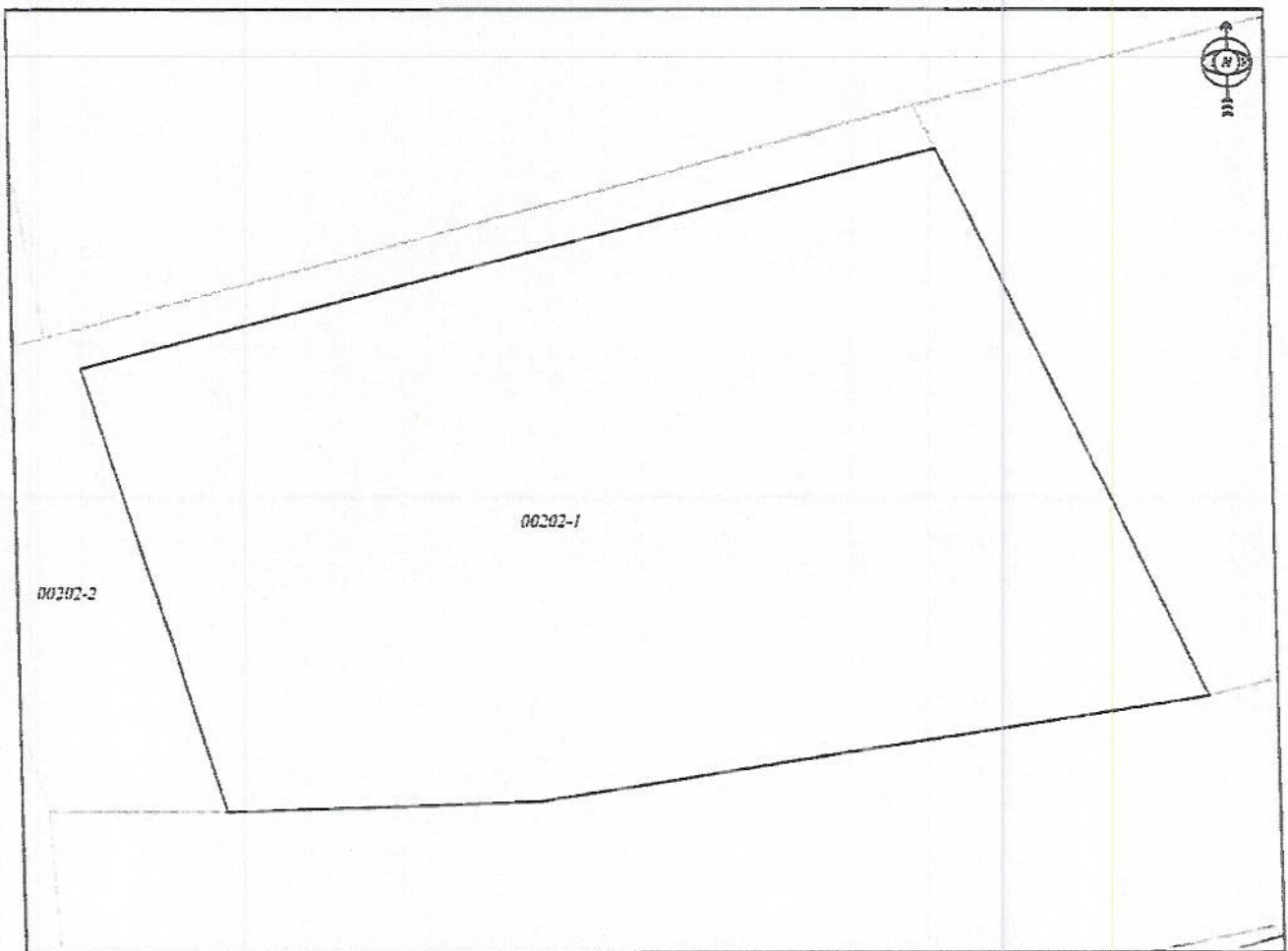
AGJENCIA KADASTRALE E KOSOVËS/ KATASTARSKA AGENCIJA KOSOVA/ KOSOVA CADASTRAL AGENCY

KOPJA E PLANIT / KOPIJA PLANA / COPY PLAN

Zyra Kadastrale Komunale/ Opštinska Katastarska Kancelarija /Municipal Cadastral Office : GLOGOC

Zona Kadastrale / Katastarska Zona / Cadastral Zone: Komoran

Njësia/Jedinica/Unit	Tipi/Vrsta/Type	Sipërfaqja/Povšina/Area m <sup>2</sup>
P-70314035-00202-1	Parcelë / Parcela / Parcel	3710



Shkalla/Razmera/Scale: 1:580

Punoi/Obradio/Created:

Data/ Data/Date: 20.08.2020

Koha/ Vreme/ Time: 09:27:41

Nënshkrimi/Potpis/Signature:

Shënim/Beleška/Note:



Drejtori/Direktor/Director



Republika e Kosovës  
Republic of Kosovo  
Qeveria - Vlada - Government

MINISTRIA E EKONOMISE DHE AMBIENTIT / MINISTARSTVO EKONOMIJE I ŽIVOTNE SREPTINE / MINISTRY OF ECONOMY AND ENVIRONMENT  
AGJENCIA KADASTRALE E KOSOVËS / KATASTARSKA AGENCIJA KOSOVA / KOSOVO CADASTRAL AGENCY

### CERTIFIKATË / CERTIFICATE

**NJËSIA KADASTRALE / KATASTARSKA JEDINICA / CADASTRAL UNIT : P-70314035-00202-1**

Numeri i lehtës / Broj Predmet / Case Referent Number:

07/94218082020

20.08.2020 - 09:27

Data dhe koha e lëshimit / Datum i vreme izdavanja / Date and time of submission:

Gilgoc / Glogovc / Gilgoc

KOMORAN / KOMORANE / KAMARAN

Komuna / Opština / Municipality:

Gilgoc / Glogovc / Gilgoc

Zona kadastrale / Katastarska Zona / Cadastral Zone:

Zyra kadastrale / Komunalna Katastarska Kancelarija / Municipal Cadastral Office:

Gilgoc / Glogovc / Gilgoc

### A. TË DHËNAT PËR NJËSINË KADASTRALE / PODACI O KATASTARSKOJ JEDINICI / CADASTRAL UNIT DATA

Nomeri i njësisë kadastrale Broj kadastrale jedinice Cad. Unit. No.	Lloji i njësisë Vista Jedinice Unit. Type	Lloji i pronësisë Vista Imovine Property Type	Zona U/IR G/S U/IR	Sipërfaqja Površina Area (m <sup>2</sup> )	Përshkrimi Opis Description	Krijuar më datën Uradjeno na dan Created On	Azhuruar Azurirano Updated
P-70314035-00202-1	PARCELË / PARCELA / PARCEL	Pronë shoqërore / Društvena Imovina / Socially owned Land	Kural	3710		19.08.2020	19.08.2020

### A.1 ADRESA E NJËSISË KADASTRALE / ADRESA KATASTARSKE JEDINICE / CADASTRAL UNIT ADDRESS

Vendbanimi - adresa Prehvalisje - adresa Resident - address	Kodi Postar Poštanski kod Postal Code	Hetësitë e adresës Pojednostani adrese Address Details	Krijuar më datën Uradjeno na dan Created On	Azhuruar Azurirano Updated
FSHAT-FSHAT/FSHAT-FSHAT/FSHAT		FSHAT-FSHAT	19.08.2020	19.08.2020

Printuar nga / Odlompani od / Printed by: Finance Sheqiri | P-70314035-00202-1 |



Zyrtari përfundimtar / Završni potpisnik / Final person

*F. Sheqiri*

A.2 LLOJI I SHPËRVEZIMIT / VRSTA KORISCENJA / TYPE OF USE

Numri i Parcelës / Parcel Number	Lloji i shpërveimit të parcelës / Vrsta korisçenja parcelë / Parcel Type Of Use	Shtypëzimi aktual i parcelës / Tretënia foricëseje parcelë / Parcel Current Use	Kualiteti i klasës / Quality Class	Klasa e Klasës I / Pasujk I / Class/1st Class	Sipërfaqja (m <sup>2</sup> ) / Përfaqja (m <sup>2</sup> ) / Area (m <sup>2</sup> )
1	Bujësi / Poljoprivreda / Agriculture	Kullorë / Përdorje / Pasture	Klasa E / Klasa I / Class / 1st Class	Pasture	3710

B. PRONARI/POSEDESI - VLASNIK/DRŽALAC - OWNER/POSSESSOR

Emri i Titulltarit / Prava / Titular / Rights	Emri i Titulltarit / Prava / Titular / Name	No. i personit / Licent / ID. No.	Vendbanimi / Residential / Resident	Kodi postar / Postanski kod / Postal code	Hollësi e adresës / Pojednasti adresa / Address details	Pjesa e pronës / Dio imovine / Share quota	Pershkrimi / Opis / Description	Azhuruar / Azurano / Updated
Posteja individuale / Individual / Single possessor	Pranë Komunitetit KK Gllagoc	90000349	GILGOC / GLOGOVAC / GLOGOC /		"Fetimi Lladrovci"	1/1		19.08.2020

Zyrtari përgjegjës / Odgovornik / Responsible person



*F. Shkërbani*  
2/2



REPUBLIKA E KOSOVËS / REPUBLIKA KOSOVA / REPUBLIC OF KOSOVO

QEVERIA E KOSOVËS / VLADA KOSOVA / GOVERNMENT OF KOSOVA

MINISTRIA E EKONOMISË DHE AMBIENTIT / MINISTARSTVO EKONOMIJE I ŽIVOTNE SREDINE / MINISTRY OF ECONOMY AND ENVIRONMENT

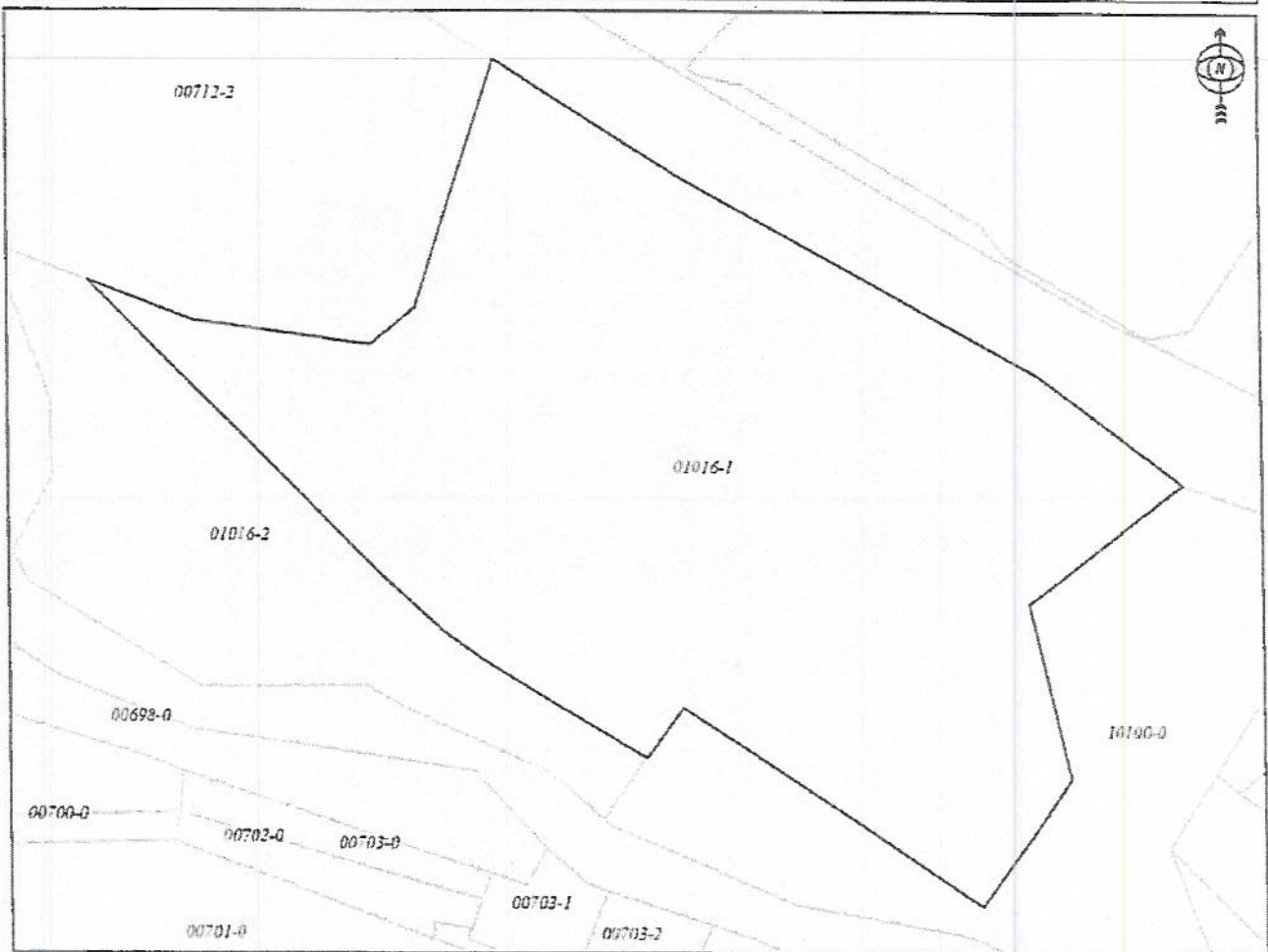
AGJENCIA KADASTRALE E KOSOVËS/ KATASTARSKA AGENCIJA KOSOVA/ KOSOVA CADASTRAL AGENCY

KOPJA E PLANIT / KOPIJA PLANA / COPY PLAN

Zyra Kadastrale Komunale/ Opštinska Katastarska Kancelarija /Municipal Cadastral Office : GLOGOC

Zona Kadastrale / Katastarska Zona / Cadastral Zone: Glogoc

Njësia/Jedinica/Unit	Tipi/Vrsta/Type	Sipërfaqja/Povšina/Area m <sup>2</sup>
P-70315016-01016-1	Parcelë / Parcela / Parcel	17733



Shkalla/Razmera/Scale: 1:1421

Punoi/Obradio/Created:

Data/ Data/Date: 20.08.2020

Koha/ Vreme/ Time: 09:21:28

Nënshkrimi/Potpis/Signature:

Shënim/Beleška/Note:

Aprovimi/Verim/Aprobovanje / Direktor/Direktori/D rector

Nënshkrimi/Potpis/Signature:







Republika e Kosovës  
Republic of Kosovo  
Qeveria - Vlada - Government

MINISTRIA E EKONOMISË DHE AMBIENTIT / MINISTARSTVO EKONOMIJE I ŽIVOTNE SHEDINE / MINISTRY OF ECONOMY AND ENVIRONMENT  
AGJENCIA KADASTRALE E KOSOVËS / KATASTARSKA AGENCIJA KOSOVA / KOSOVO CADASTRAL AGENCY

### CERTIFIKATË / CERTIFIKAT / CERTIFICATE

NJËSIA KADASTRALE / KATASTARSKA JEDINICA / CADASTRAL UNIT : P-70315016-01016-1

Numri i lëndës / Broj Prchedmet / Case Referent Number:  
Data dhe koha e lëshimit / Datum i vreme ladhvuja / Date and time of submission:  
Komuna / Opština / Municipality:  
Zona kadastrale / Katastarska Zona / Cadastral Zone:  
Zyra Kadastrale Komune / Opštinska Katastarska Kancelarija / Municipal Cadastral Office:

07-942-18082020  
20.08.2020 - 09:15  
Glogoc / Glogovac / Glogoc  
GLOGOC / GLOGOVAC / GLOGOC  
Glogoc / Glogovac / Glogoc

### A. TË DHËNAT PËR NJËSINË KADASTRALE / PODACI O KATASTARSKOJ JEDINICI / CADASTRAL UNIT DATA

Numri i njësise kadastrale Broj kadastrske jedinice Cad. Unit. No.	Lloji i njësise Vrsta jedinice Unit Type	Lloji i pronis Vrsta imovine Property Type	Zona UR GIS UR	Sipërfaqja Površina Area (m <sup>2</sup> )	Pershkrim Opis Description	Krijuar në datën Urađeno na dan Created On	Azhuruar Ažurirano Updated
P-70315016-01016-1	PARCELE / PARCELA / PARCEL.	Pronë shoqërore / Društvena Imovina / Socially owned Land	Kornal	17733	0072-R6, 0073-R6, 0064-R6, 0059-R6, 0070-R6	19.08.2020	

### A.1 ADRESA E NJËSISË KADASTRALE / ADRESA KATASTARSKE JEDINICE / CADASTRAL UNIT ADDRESS

Vendbanimi - adresa Prebivalište - adresa Resident - address	Kodi Postar Poštanski kod Postal Code	Hollësihtë e adresës Poštanski adrese Address Details	Krijuar në datën Urađeno na dan Created On	Azhuruar Ažurirano Updated
DALTA-BALTA/BALTA-BALTA/BALTA DALTA		BALTA-BALTA	19.08.2020	

Printuar nga / Odsampan od / Printed by: Fatmirë Siniguri | P-70315016-01016-1

Zyrtarë i / Zvaničanin / Official person



A2 LLOJI I SHFRYTËZIMIT / VRSTA KORISCENJA / TYPE OF USE

Numri i Bregj Number	Lloji i shfrytëzimit të parcelës / Vrsta koriscenja parcelle / Parcel Type Of Use	Shfrytëzimi aktual i parcelës / Tretarimi koriscenja parcelle / Parcel Current Use	Kualiteti i klasës / Kualiteti i klase / Quality Class	Sipërfaqja / Përfaqja / Area	(m <sup>2</sup> ) / (m <sup>2</sup> ) / (m <sup>2</sup> )
1	Rajon Ujor/Vodeni Region/Water	Lum/Rekater		2828	
1	Take Ndërtimtare/Grindjevinako zemnjistje/Construction land	Oborr/Dvorshie/Back Yard		2828	
1	Bujqësore/pojopritrredho/Agriculture	Arat/Pyve/Arable	Arë E Klases 2/Nijva 2 Klase/2nd Class Arable Land	2828	
1	Take Tjetër/Oshtio Zemnjistje/Other Land	Jo Pjellor/Neplethov/Unproductive		9249	

B. PRONARI/POSEDUESI - VLASNIK/DRZALAC - OWNER/POSSESSOR

Te drejtat / Pava / Rights	Emri / Iime / Name	Nr. i personit / Licent broj / ID. No.	Vendbanimi / Preditvlaste / Resident	Kodi postar / Postnastit kod / Postal code	Hollësi të adresës / Pajedhnosti adrese / Address details	Pjesë e pronës / Dën imovine / Share quota	Perskribimi / Opis / Description	Azhuaruar / Azhurano / Updated
Posedim individual / Individual / simple possessor	Pranë Komunale KIK Gillogoc	KCID914105473	GILLOGOC / GLOGOVAC / GILLOGOC /			1/1		19.08.2020



*F. Shajkullari*  
2/2



REPUBLIKA E KOSOVËS / REPUBLIKA KOSOVA / REPUBLIC OF KOSOVO  
QEVERIA E KOSOVËS / VLADA KOSOVA / GOVERNMENT OF KOSOVA

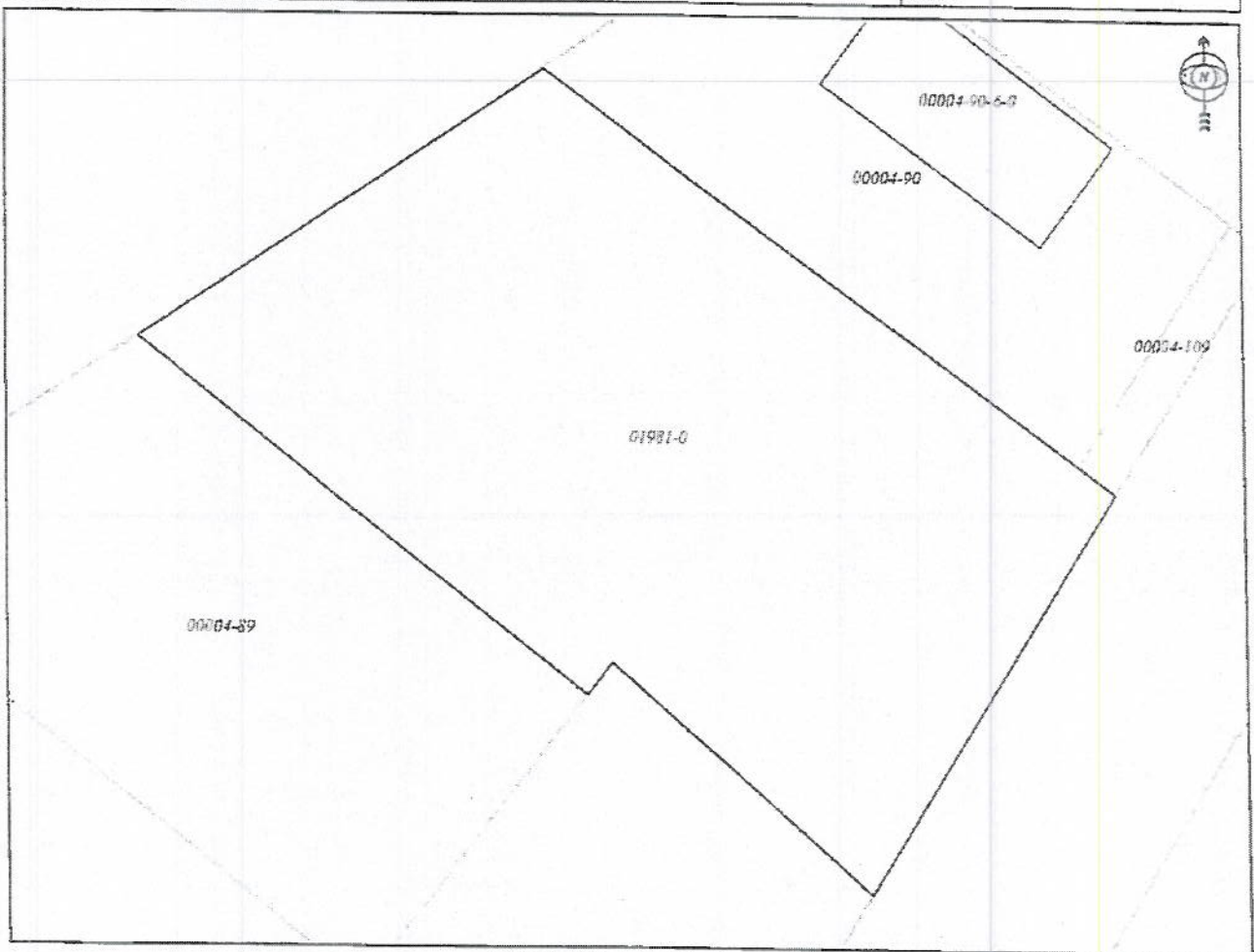
MINISTRIA E EKONOMISË DHE AMBIENTIT / MINISTARSTVO EKONOMIJE I ŽIVOTNE SREDINE / MINISTRY OF ECONOMY AND ENVIRONMENT

AGJENCIA KADASTRALE E KOSOVËS/ KATASTARSKA AGENCIJA KOSOVA/ KOSOVA CADASTRAL AGENCY

KOPJA E PLANIT / KOPIJA PLANA / COPY PLAN

Zyra Kadastrale Komunale/ Opštinska Katastarska Kancelarija /Municipal Cadastral Office : GLOGOC  
Zona Kadastrale / Katastarska Zona / Cadastral Zone: Komoran

Njësia/Jedinica/Unit	Tipi/Vrsta/Type	Sipërfaqja/Povšina/Area m <sup>2</sup>
P-70314035-01981-0	Parcelë / Parcela / Parcel	3263



Shkalla/Razmera/Scale: 1:619

Punoi/Obradio/Created:

Data/ Data/Date: 20.08.2020

Koha/ Vreme/ Time: 10:16:23

Nënshkrimi/Potpis/Signature:

Shënim/Beleška/Note:

Apriturë/Usvojeno/Approved: Shëritori/Direktor/Director

Nënshkrimi/Potpis/Signature:





Republika e Kosovës  
Republica Kosovo-Republic of Kosovo  
Qeveria - Plaha - Government

MINISTRIA E EKONOMISË DHE AMBIENTIT / MINISTARSTVO EKONOMIJE I ŽIVOTNE SREDINE / MINISTRY OF ECONOMY AND ENVIRONMENT  
AGJENCIA KADASTRALE E KOSOVËS / KATASTARSKA AGENCIJA KOSOVA / KOSOVO CADASTRAL AGENCY

CERTIFIKATË / CERTIFIKAT / CERTIFICATE

NJËSIA KADASTRALE / KATASTARSKA JEDINICA / CADASTRAL UNIT : P-70314035-01981-0

Numri i lëndës / Broj Predmet / Case Referent Number: 07/942/180820  
Data dhe koha e lëshimit / Datum i vreme Izdavanja / Date and time of submission: 20.08.2020 - 10:20  
Komuna / Opština / Municipality: Glllogoc / Gllgovac / Glllogoc  
Zona kadastrale / Katastarska Zona / Cadastral Zone: KOMORAN / KOMORANE / KAMARAN  
Zyra Kadastrale Komune / Opštinska Katastarska Kancelarija / Municipal Cadastral Office: Glllogoc / Gllgovac / Glllogoc

A. TË DHËNAT PËR NJËSINË KADASTRALE / PODACI O KATASTARSKOJ JEDINICI / CADASTRAL UNIT DATA

Numri i njësisë kadastrale Broj katastarske jedinice Cad. Unit. No.	Lloji i njësisë Vrsta Jedinice Unit Type	Lloji i pronës Vrsta Imovine Property Type	Zona UIR GIS UIR	Sipërfaqja Površina Area (m <sup>2</sup> )	Përshkrimi Opis Description	Krijuar më datën Uradjeno na dan Created On	Azhuruar Azurirano Updated
P-70314035-01981-0	PARCELE / PARCELA / PARCEL.	Pronë shoqërore / Društvena Imovina / Socially owned Land	Urban	3263		20.08.2020	20.08.2020

A.1 ADRESA E NJËSISË KADASTRALE / ADRESA KATASTARSKE JEDINICE / CADASTRAL UNIT ADDRESS

Vendbanimi - adresa Prethkvalitë - address Resident - address	Kodi Postal Poštanski kod Postal Code	Indetësitë e adresës Tepednostil adrese Address Details	Krijuar më datën Uradjeno na dan Created On	Azhuruar Azurirano Updated
FUSHI GJER-FUSHI GJER-FUSHI GJER-FUSHI GJER- FUSHI GJER		FUSHI GJER-FUSHI GJER	20.08.2020	20.08.2020

Zgjedhjet përlegjës  
Kolegji Qendror i Qeverisë  
KOSOVË  
REPUBLICA  
KOSOVO

2. LLOJI I SHFRYTËZIMIT / VRSTA KORISÇENJA / TYPE OF USE

Numri i Idrij Number	Lloji i shfrytëzimit të përcaktës Vrsta korisçenja parcelë Parcel Type Of Use	Shfrytëzimi aktual i parcelës Trenimio korisçenja parcelë Parcel Current Use	Kualiteti i klasës Kualiteti Klasse Quality Class	Sipërfaqja (m <sup>2</sup> ) Pozhina (m <sup>2</sup> ) Area (m <sup>2</sup> )
4	Tokë Ndërtimore/Grajdhevniško zemljište/Construction land	Trans/Zemljište/Land		3263

B. PRONARË/POSEDUESI - VLASNIK/DRŽALAC - OWNER/POSSESSOR

Të drejtat Prava Rights	Emri i Ime Name	Nr. personal Licent broj ID. No.	Vendbanimi Prebivnište Resident	Kodi postar Poštanski kod Postal code	Hollësitë e adresës Pojednostani adrese Address details	Pjesa e pronës Dio Inovine Share quota	Pershkrimi Opis Description	Azhuruar Azurirano Updated
Poseidimi individual / Individualna Drzavina / single possessor	Pronë Komunele KIK Glllogoc	KCID0302195	KOMORAN / KOMORANE / KAMARAN /		GLOGOVIC 7A 7B	1/1		20.08.2020



Shprehësi përfundimtar / Odgovornia lica / Official person