

Republika e Kosovës
Republika Kosova - Republic of Kosovo
Qeveria - Vlada - Government
Ministria e Pushtetit Lokal
Ministarstvo Lokalne Samouprave
Ministry of Local Government

Për:	Xhafer Gashi, Kryetar i Komunës së Obiliqit Burim Gerguri, Kryesues i Kuvendit të Komunës së Obiliqit	
Kopje:	Njësisë për Administrimin e Dokumenteve në MPL Njësisë për Administrimin e Dokumenteve në Komunë	
Përmes:	Goran Rakić, Zëvendës Kryeministër dhe Ministër i MPL-së Rozafa Ukimeraj, Sekretare e Përgjithshme e MPL-së	
Nga:	Venera Çerkini, Udhëheqëse e Departamentit Ligjor dhe Monitorim të Komunave	Datë: 15.09.2020 Nr.020-653
Zyrtaret përgjegjës:	1. Zyrtari konfirmues i vlerësimit ligjor i Xhevat Tafa, Udhëheqës i Divizionit për Monitorim të Komunave 2. Zyrtari hartues i vlerësimit ligjor i Vjosa Ahmetaj, Zyrtare e lartë për monitorim të komunave	
Lënda:	Konfirmim i ligjshmërisë së aktit të Komunës së Obiliqit	
Lloji i aktit:	<input type="checkbox"/> Vendim i Kuvendit të Komunës	

I nderuar Kryetar,
I nderuar Kryesues,

Në pajtim me Rregulloren e Qeverisë së Republikës së Kosovës Nr. 10/2019 për Shqyrtimin Administrativ të Akteve të Komunave, e në bazë të kompetencave ligjore të ministrisë të përcaktuara me ligjet bazike dhe Rregulloren e Qeverisë Nr. 06/2020 për Fushat dhe Përgjegjësitë Administrative të Zyrës së Kryeministrit dhe Ministrive, Departamenti Ligjor dhe Monitorim të Komunave i Ministrisë të Pushtetit Lokal ka pranuar për shqyrtim të detyrueshëm të ligjshmërisë ashtu siç parashihet me nenin 81 të Ligjit Nr. 03/L-040 për Vetëqeverisje Lokale aktin komunal në vijim:

Vendim i Kuvendit të Komunës Nr. 106 për shpalljen me interes të përgjithshëm publik parcelat Nr. 00216-1 dhe Nr. 00216-2 në fshatin Bakshi

I miratuar më datë: 31.08.2020

I parashtruar për shqyrtim në MPL më datë: 03.09.2020

Ministria e Pushtetit Lokal, pas shqyrtimit të përmbajtjes së aktit të komunës si më sipër, vlerëson se akti i komunës në aspektin procedural është në pajtim me dispozitat e legjislacionit në fuqi dhe si i tillë mund të prodhojë efekte juridike. Ministria e Pushtetit Lokal mbetet në dispozicion të komunës për çfarëdo sqarimi të mëtejshëm në lidhje me këtë vlerësim.



Republika e Kosovës
Republika Kosovo - Republic of Kosovo
Qeveria - Vlada - Government

Ministria e Pushtetit Lokal
Ministarstvo Lokalne Samouprave
Ministry of Local Government

Za:	Xhafer Gashi , gradonačelnik opštine Obilić Burim Gërguri , predsedavajući Skupštine opštine Obilić
Kopija:	Jedinica za administraciju dokumenata u MLS-u Jedinica za administraciju dokumenata u opštini
Preko:	Goran Rakić , zamenik premijera i ministar MLS-a Rozafa Ukimeraj , generalna sekretarka u MLS-u
Od:	Venera Çerkini , rukovodilac Pravnog odeljenja i monitorisanje opština, MLS
Odgovorni službenici:	Datum, 15.09.2020 br. 020 - 653
1. Službenik za utvrđivanje pravne procene:	Xhevat Tafa , rukovodilac Odseka za monitorisanje opština
2. Službenik-ca za izradu pravne procene	Vjosa Ahmetaj , viša službenica za monitorisanje opština
Predmet:	Potvrda zakonitosti akta opštine Obilić
Vrsta akta:	Odluka Skupštine opštine

Uvaženi gradonačelnice,
Uvaženi predsedavajući,

U saglasnosti sa uredbom Vlade Republike Kosova br. 10/2019 o administrativnom razmatranju opštinskih akata, na osnovu zakonskih ovlašćenja određenim osnovnim zakonima i Uredbom Vlade br. 06/2020 o oblastima odgovornosti administrativne Kancelarije premijera i ministarstva, Pravno odeljenje i monitorisanje opština MLS-a, primilo je za obavezno razmatranje zakonitosti akta opštine kako je predviđeno članom 81. Zakona br.03/L-040 o lokalnoj samoupravi kao u nastavku.

Odluka Skupštine opštine br.106 o objavi od opšteg javnog interesa parcela br. 00216-1 i br. 00216-2 u selu Bakši
Usvojena dana, 31.08.2020. godine
Predložena na razmatranje u MLS-u dana, 03.09.2020. godine

Ministarstvo lokalne samouprave, nakon razmatranja sadržaja gore navedenog akta opštine, procenjuje da je sa proceduralnog aspekta u saglasnosti sa odredbama zakonodavstva na snazi, i kao takav može prouzvesti prvi efekat. Ministarstvo lokalne samouprave ostaje na raspolaganju opštini za dodatna objašnjenja u vezi sa ovom procenom.



№. 1-106 Data 31.08.2020
Ditur

Republika e Kosovës
Republika Kosovo- Republic of Kosova
Qeveria - Vlada - Government



Komuna Obiliq - Opštine Obilić - Municipality Obiliq

Në bazë të nenit 12.1, nenit 14 pika 1, nenit 17 shkronja (c), nenit 58 shkronja (h) të Ligjit për Vetëqeverisje Lokale të Kosovës nr. 03/L-40, nenit 72, pika 1.8 e Statutit të Komunës së Obiliqit, nr.I-34 i dt.25.04.2016, dhe neni 39 të Rregullorës së Punës së Kryetarit të Komunës së Obiliqit nr.II-934 dt.26.08.2020, /propozimit të Kryetarit të Komunës së Obiliqit nr.II-934 dt.26.08.2020, Kuvendi i Komunës së Obiliqit mbledhjen e mbajtur me datë 31.08.2020 mori këtë:

HYDRES ULÇINA - INCORPORATED
Kuvendi i Komunës së Obiliqit
Ministritë e Administrimit të Pushtetit Lokal
Ministry of Local Government Administration
Date / Datum: 03.09.2020
Date / Datum: _____
Date / Datum: _____
Municipality / Opština: Nr. i Lëndës: Shtypja: Vota:
-VI- 020- 653

V E N D I M

Për shpalljen me interes të përgjithshëm publik parcelat Nr.00216-1 dhe Nr.00216-2 në fshatin Bakshi

- I. Aprovohet propozimi i Kryetarit të Komunës nr.II-934, i dt.26.08.2020 dhe Shpallet Interes i Përgjithshëm publikë parcelat me Nr. 00216-1 dhe Nr.00216-2 në fshatin Bakshi.
- II. Qëllimi për shpalljen me interesit të përgjithshëm të parcelës është ndërtimi i fushës rekreativo-sportive për të rinjtë e fshatit Bakshi.
- III. Parcelat e cekura në pikën I të këtij vendimi janë:
-Njësia Kadastrale Nr.00216-1,kultura bujqësore Arë e kl.3 me sipërfaqe të përgjithshme prej 13208 m². Vend i quajtur "SELA SELISHTË" zone-Rrurale, zk.Bakshi, e evidentuar në bazë të Çertifikatës së Pronës me pronar Hashim Berisha (Rifat).


-Njësia Kadastrale Nr.00216-2,kultura bujqësore Arë e kl.4 me sipërfaqe të përgjithshme prej 1201 m². Vend i quajtur "NËN FSHAT MBRAPA FSHATIT" zone-Rrurale, zk.Bakshi, e evidentuar në bazë të Çertifikatës së Pronës me pronar Hashim Berisha (Rifat).
- IV. Autorizohet Kryetari i Komunës që komfor dispozitave ligjore në fuqi të ndërmerre të gjitha veprime të nevojshme për zbatimin e këtij vendimi.

- V. Për zbatimin e këtij vendimit kujdeset Drejtoria për Gjeodezi, kadastër, pronë dhe Planifikim Urban .
- VI. Ky vendim hyn në fuqi 15 ditë pas regjistrimit në zyren e protokolit të MAPL-së, dhe shtatë (7) ditë pas publikimit në web faqen e Komunës.

KUVENDI I KOMUNËS SË OBILIQIT

01-Nr. I-106

Më datë. 31.08.2020



Kryesuesi i Kuvendit Komunal

Burim Gërguri

Burim Gërguri



REPUBLIKA E KOSOVËS
Republika Kosovo - Republic of Kosovo
Qeveria - Vlada - Government

Nr. L-106

Data 31.09.2020

Datum

TRILIO BAKSHI



Republika e Kosovës
Republika Kosovo- Republic of Kosovo
Qeveria - Vlada - Government

Komuna Obiliq - Opštine Obilić - Municipality Obiliq

Na osnovu člana 12.1, člana 14 tačka 1, člana 17 slova (c), člana 58 slova (h) Zakona o lokalnoj samoupravi Kosova br. 03 / L-40, član 72, tačka 1.8 Statuta opštine Obilić, br.L34 od 25.04.2016, i član 39 Poslovnika o radu Skupštine i zahtev / predlogu gradonačelnika Obilića br. II-933 dana 26.08.2020, Skupština opštine na sastanku održanom 31.08.2020 donosi sledeću:

Ministria e Administrimit të Pushtetit Lokal
Ministertvo Lokalne Samouprave i Administracijo
Ministry of Local Government Administration
Data 03.09.2020
Datum
Dati
Klasifikimi: Nr. i Lëndës: Shtojca: Vlera:
-01-020-653

ODLUKU

Za objavljivanje parcela od opšteg javnog interesa br. 00216-1 i br. 00216-2 u selu Bakšija.

- I. Usvaja se predlog gradonačelnika br .II-934, i dt.26.08.2020 i proglašava se od javnog opšteg interesa parcela sa brojem 00216-1 dhe Nr.00216-2 u selo Bakšija.
- II. Svrha objavljivanja od opšteg interesa parcele je izgradnja rekreativno-sportskog terena za omladinu sela Bakšije.
- III. Navedene parcele u tački I ove odluke su:
 - Katastarska jedinica br.00216-1,Poljovpvioredna kulura Njiva kl.3 sa ukupnom površino od 13208 m², zvano mesto "SELA SELISHTE" rrralna zona, kz.Bakšija, evidentirana u Sertifikatu nepokretne imovina na ima vlasnika Hashim Berisha (Rifat).
 - Njësia Kadastrale Nr.00216-2,kultura bujqësore Arë e kl.4 me sipërfaqe të përgjithshme prej 1201 m², Vend i quajtur "NËN FSHAT MBRAPA FSHATIT" zone-Rrurale, zk.Bakshi, e evidentuar në bazë të Çertifikatës së Pronës me pronar Hashim Berisha (Rifat).
- IV.Gradonačelnik je ovlašćen da preduzme sve potrebne radnje za sprovođenje ove odluke u skladu sa važećim zakonskim odredbama.

VII. Direkcija za geodeziju, katastar, imovinu i urbanizam brine se o sprovođenju ove odluke.

VIII. Ova odluka stupa na snagu 15 dana nakon registracije u protokolarnoj kancelariji MALS-a, kao i 7 dana nakon objavljivanja na veb stranici opštine.

Skupština Opštine Obilić

01-Nr. I-106

Dana 31-08-2010



Presedavajući Skupštine Opštine

Butim Gërguri
Butim Gërguri



11-934

26.08.2020



Republika e Kosovës
Republika Kosovo- Republic of Kosova
Qeveria - Vlada - Government

Komuna Obiliq - Opštine Obilić - Municipality Obiliq

Në bazë të nenit 12.1, 12.2 pika (d) nenit 14 pika 1, nenit 17 shkronja (c), nenit 58 shkronja (h) të Ligjit për Vetëqeverisje Lokale të Kosovës nr. 03/L-40, neni 25 të Ligjit për Dhënie në Shfrytëzim dhe Këmbimin e Pronës së Paluajtshme të Komunës Nr.06/L-092 (Gazeta Zyrtare e Republikës së Kosovës Nr.10/2019), neni 29 të Rregullores (QRK) Nr.09/2020 për Përcaktimin e Procedurave të Dhënies në Shfrytëzim dhe Këmbimin e Pronës së Paluajtshme të Komunës dhe neni 72, pika 1.8 e Statutit të Komunës së Obiliqit, nr.1-34 i dt.25.04.2016, Kryetari i Komunës propozon që Kuvendi i Komunës në Mbledhjen e radhës të miratojë këtë:

**PROPOZIM
V E N D I M
PËR SHPALLJEN ME INTERES TË PËRGGJITSHËM PUBLIK PËR PARCELAT
KADASTRALE NË ZONËN KADASTRALE BAKSHI**

1. Të miratohet ky propozim Vendim për Shpalljen e Interesit Publik për Këmbimin e Njësive Kadastrale në zonën Kadastrale Bakshi Komuna Obiliq si në vijim :
2. Sipas nenin 1 të këtij Propozim Vendimi :
 - Pronat e Paluajtshme në pronësi të Komunës, Njësia Kadastrale Nr.P-72614005-00126-3 me sipërfaqe 1507 m², lloji i shfrytëzimit të parcelës: Bujqësore – kullosë e klasës së 2-të ; vendbanimi – adresa : Djerrina te Prrocka e evidentuar P.SH. KK.Shfrytëz.Fsh.Bakshi zk.Bakshi ;
 - Pronat e Paluajtshme në pronësi të Komunës, Njësia Kadastrale Nr.P-72614005-00126-1 me sipërfaqe 12653 m², lloji i shfrytëzimit të parcelës: Bujqësore – kullosë e klasës së 2-të ; vendbanimi – adresa : Djerrina te Prrocka e evidentuar P.SH. KK.Shfrytëz.Fsh.Bakshi zk.Bakshi dhe;
 - Pronat e Paluajtshme në pronësi të Komunës, Njësia Kadastrale Nr.P-72614005-00128-0 me sipërfaqe 1626 m², lloji i shfrytëzimit të parcelës: Bujqësore – kullosë e klasës së 2-të ; vendbanimi – adresa : Djerrina te Prrocka e evidentuar P.SH. KK.Shfrytëz.Fsh.Bakshi zk.Bakshi ; .

KËMBEHEN ME :


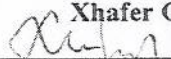
- Njësia Kadastrale Nr.P-72614005-00216-1 me sipërfaqe 13208 m², lloji i shfrytëzimit të parcelës: Bujqësore – Arë e klasës së 3-të ; vendi i quajtur :”Isp Sela Selishte” e evidentuar në emër të Hashim (Rifat) Berisha ;

- Njësia Kadastrale Nr.P-72614005-00216-2 me sipërfaqe 1201 m², lloji i shfrytëzimit të parcelës: Bujqësore – Arë e klasës së 4-të ; vendi i quajtur :”Nën Fshat mbrapa Fshatit” e evidentuar në emër të Hashim (Rifat) Berisha ;
3. Qëllimi i Shpalljes së Interesit Publik për Këmbimin e këtyre Njësive Kadastrale është se Komuna e Obiliqit në parcelat private pasi të kryhet procesi i këmbimit planifikon të ndërtoj një fushë rekreative – sportive për të rinjtë e fshatit Bakshi.
 4. Pas miratimit të këtij propozim vendimi nga ana e Kuvendit, vlerësimin e pronës që është objekt i këmbimit do ta bëjë Zyra për Vlerësimin e Pronës së Paluajtshme e cila është në kuadër të departamentit të tatimit në pronë pranë Ministrisë së Financave.
 5. Obligohet Drejtoria e Planifikimit Urban , Pronë dhe Kadastër që pas përfundimit të procedurës së këmbimit të pronës së paluajtshme të regjistrojë në librat kadastral pronat të cilat janë objekt i këmbimit sipas këtij propozim Vendimi .
 6. Për zbatimin e këtij propozim Vendimi kujdeset Zyra e Kryetarit të Komunës , Drejtoria e Planifikimit Urban , Pronë dhe Kadastër , Drejtoria e Inspektionit dhe Drejtoria e Mjedisit .
 7. Ky Vendim hyn në fuqi pas konfirmimit të ligjshmërisë nga MAPL – ja .

Këtij Propozim Vendimi i bashkangjesim kopje : Certifikatat pronësore dhe kopjet e planit të parcelave që janë objekt i procesit të këmbimit.

KRYETARI I KOMUNËS

Xhafer Gashi



Datë: 25.08.2020



REPUBLIKA E KOSOVËS / REPUBLIKA KOSOVA / REPUBLIC OF KOSOVO
QEVERIA E KOSOVËS / VLADA KOSOVA / GOVERNMENT OF KOSOVA

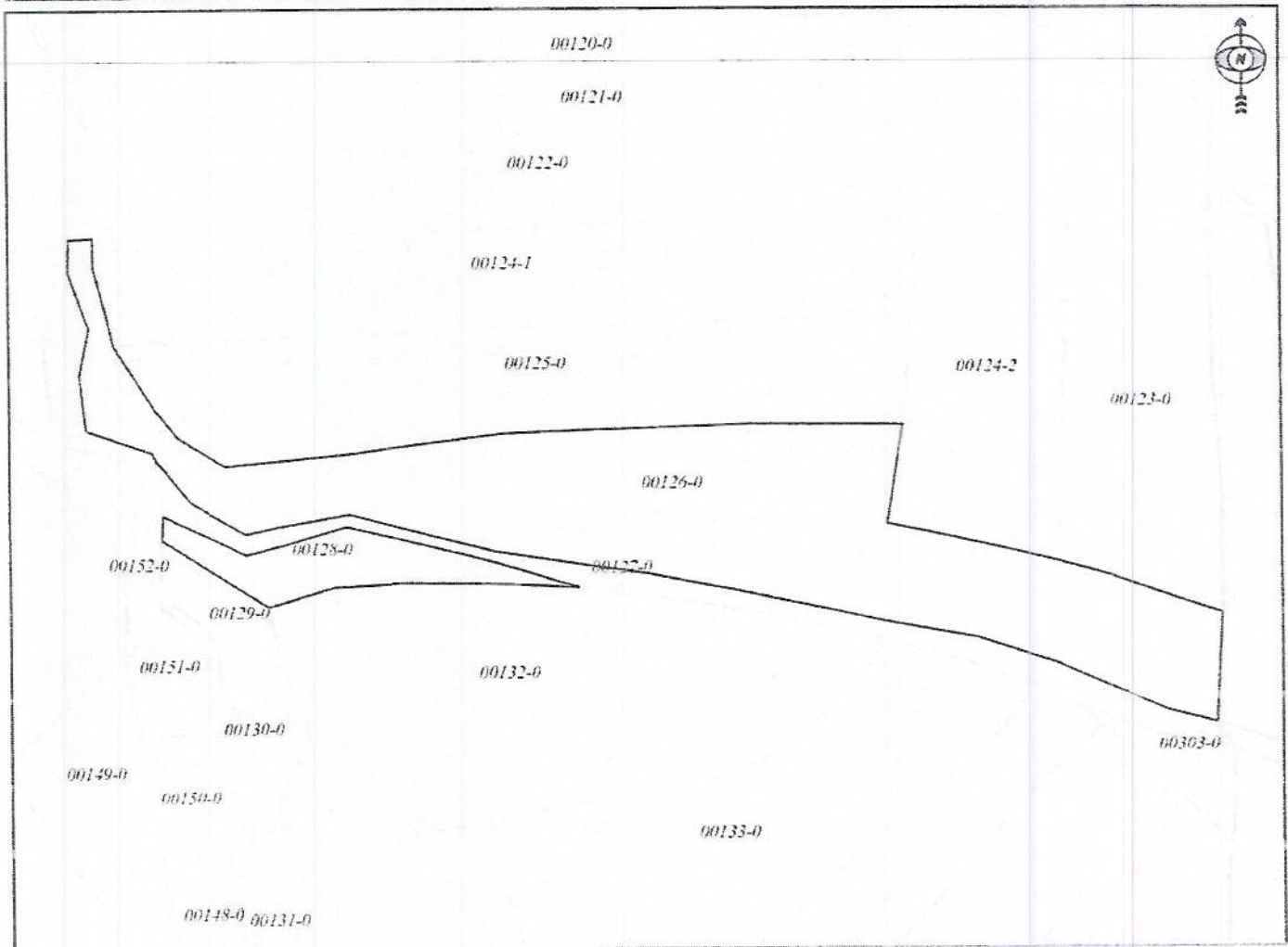
MINISTRIA E EKONOMISË DHE AMBIENTIT / MINISTARSTVO EKONOMIJE I ŽIVOTNE SREDINE / MINISTRY OF ECONOMY AND ENVIRONMENT

AGJENCIA KADASTRALE E KOSOVËS/ KATASTARSKA AGENCIJA KOSOVA/ KOSOVA CADASTRAL AGENCY

KOPJA E PLANIT / KOPIJA PLANA / COPY PLAN

Zyra Kadastrale Komunale/ Opštinska Katastarska Kancelarija /Municipal Cadastral Office : OBILIQ
Zona Kadastrale / Katastarska Zona / Cadastral Zone: Bakshi

Njësia/Jedinica/Unit	Tipi/Vrsta/Type	Sipërfaqja/Povšina/Area m ²
P-72614005-00128-0	Parcelë / Parcela / Parcel	1626
P-72614005-00126-0		



Shkallia/Razmera/Scale: 1:2258

Punoi/Obradio/Created:

Data/ Data/Date: 27.08.2020

Koha/ Vreme/ Time: 01:37:48

Nënshkrimi/Potpis/Signature:

Shënim/Beleška/Note: Në munges të planeve origjinale të par.cad 00126-1 dhe 00126-3,kopja e planit nuk i
pergjigjet gjendjes faktike.

Aprovci/Usvojio/Approved: Drejtori/Direktor/Director

Nënshkrimi/Potpis/Signature:



Republika e Kosovës
Republika Kosovo - Republic of Kosovo
Qeveria - Vlada - Government

MINISTRIA E EKONOMISË DHE AMBIENTIT / MINISTARSTVO EKONOMIJE I ŽIVOTNE SREDINE / MINISTRY OF ECONOMY AND ENVIRONMENT VT
AGJENCIA KADASTRALE E KOSOVES / KATASTARSKA AGENCIJA KOSOVA / KOSOVO CADASTRAL AGENCY

CERTIFIKATË / CERTIFIKAT / CERTIFICATE

NJËSIA KADASTRALE / KATASTARSKA JEDINICA / CADASTRAL UNIT : P-72614005-00126-1

Numeri i lëvizës / Broj Predmet / Case Referent Number:

05-1778-20

Data dhe koha e lëshimit / Datum i vreme izdavanja / Date and time of submission:

27.08.2020 - 13:29

Komuna / Opština / Municipality:

Obiliq / Obilić / Obiliq

Zona kadastrale / Katastarska Zona / Cadastral Zone:

BAKSHI / BAKŠIJA / BAKSHIË

Zyra Kadastrale Komunale / Opštinska Katastarska Kancelarija / Municipal Cadastral Office: Obiliq / Obilić / Obiliq

A. TË DHËNAT PËR NJËSINË KADASTRALE / PODACI O KATASTARSKOJ JEDINICI / CADASTRAL UNIT DATA

Numeri i njësisë kadastrale Broj katastarske jedinice Cad. Unit. No.	Lloji i njësisë Vrsta Jedinice Unit Type	Lloji i pronës Vrsta imovine Property Type	Zona U/R G/S U/R	Sipërfaqja Površina Area (m ²)	Përshkrim Opis Description	Krijuar më datën Uradjeno na dan Created On	Azhuruar Ažurirano Updated
P-72614005-00126-1	PARCELË / PARCELA / PARCEL	Pronë shoqërore / Društvena Imovina / Socially owned Land	Rural	12653			

A.1 ADRESA E NJËSISË KADASTRALE / ADRESA KATASTARSKE JEDINICE / CADASTRAL UNIT ADDRESS

Vendbanimi - adresa Prehvatiliste - adresa Resident - address	Kodi Postal Poštanski Kod Postal Code	Hollësitë e adresës Podrobnosti adrese Address Details	Krijuar më datën Uradjeno na dan Created On	Azhuruar Ažurirano Updated
DIERRINA TE PRROCKA/DIERRINA TE PRROCKA/DIERRINA TE PRROCKA		DIERRINA TE PRROCKA		

A.2.1 LLOJI I SHFRYTËZIMIT / VRSTA KORISCENJIA / TYPE OF USE

Numri Bregj Number	Lloji i shfrytëzimit të parcelës Vrsta koriscenja parcelle Parcel Type Of Use	Shfrytëzimi aktual i parcelës Trenuto koriscenje parcelle Parcel Current Use	Kualiteti i klasës Kvalitet klase Quality Class	Sipërfaqja Površina Area (m ²)
1	Bujqësori/Pojtoprivredno/Agriculture	Kullësori/Pašnjaq/pasture	Kullësori E. Klases 2/Pasnjaq 2 Klase/2nd Class Pasture	12653

B. PRONARI/POSEDUESI - VLASNIK/DRŽALAC - OWNER/POSSESSOR

Të drejtat Prava Rights	Emri Ime Name	Nr. personai Licent broj ID. No.	Vendbanimi Prebivaliste Resident	Kodi postar Poštanski kod Postal code	Hollësitë e adresës Pojednosti adrese Address details	Pjesa e pronës Dio imovine Share quota	Përshkrimi Opis Description	Azhuruar Azurirano Updated
Posedim individual / Individualna Drazavina / single possessor	P.SH. KIK SHFRYTËZ. PSH. BASHKI D.S. KORIS. DOBRO SELA BAKSHIJA	KCID2600531	BAKSHI - BAKSHIJA / BAKSHI - BAKSHIJA / BAKSHI - BAKSHIJA /			1/1		



[Handwritten signature]





Republika e Kosovës

Republic of Kosovo

Qeveria - Vlada - Government

MINISTRIA E EKONOMISË DHE AMBIENTIT / MINISTARSTVO EKONOMIJE I ŽIVOTNE SREDINE / MINISTRY OF ECONOMY AND ENVIRONMENT
AGJENCIA KADASTRALE E KOSOVËS / KATASTARSKA AGENCIJA KOSOVA / KOSOVO CADASTRAL AGENCY

CERTIFIKATË / CERTIFIKAT / CERTIFICATE

NJËSIA KADASTRALE / KATASTARSKA JEDINICA / CADASTRAL UNIT : P-72614005-00126-3

Numbri i lënës / Broj Predmet / Case Referent Number:

05-1778-20

Data dhe koha e lëshimit / Datum i vreme izdavanja / Date and time of submission:

27.08.2020 - 13:29

Komuna / Opština / Municipality:

Obiliq / Obilje / Obiljež

Zona kadastrale / Katastarska Zona / Cadastral Zone:

BAKSHI / BAKŠUJA / BAKSHIJE

Zyra Kadastrale Komune / Opštinska Katastarska Kancelarija / Municipal Cadastral Office: Obiliq / Obilje / Obiljež

A. TË DHËNAT PËR NJËSINË KADASTRALE / PODACI O KATASTARSKOJ JEDINICI / CADASTRAL UNIT DATA

Numri i njësisë kadastrale Broj katastarske jedinice Cad. Unit. No.	Lloji i njësisë Vrsta jedinice Unit Type	Lloji i pronës Vrsta imovine Property Type	Zona U/R G/S U/R	Sipërfaqja Površina Area (m ²)	Përshkrim Opis Description	Krijuar më datën Uradjeno na dan Created On	Azhuruar Azurirano Updated
P-72614005-00126-3	PARCELË / PARCELA / PARCEL	Pronë shoqërore / Društvena Imovina / Socially owned Land	Rural	1507			

A.1 ADRESA E NJËSISË KADASTRALE / ADRESA KATASTARSKE JEDINICE / CADASTRAL UNIT ADDRESS

Vendbanimi - adresa Prehvaliste - adresa Resident - address	Kodi Postal Poštanski Kod Postal Code	Hollësitë e adresës Pojednosti adrese Address Details	Krijuar më datën Uradjeno na dan Created On	Azhuruar Azurirano Updated
DIJERRINA TE PRROCKA/DIJERRINA TE PRROCKA/DIJERRINA TE PRROCKA		DIJERRINA TE PRROCKA		

A2.1 LLOJI I SHFRYTËZIMIT / VRSTA KORISCENJUA / TYPE OF USE

Numeri i Broj Number	Lloji i shfrytëzimit të parcelës Vrsta koriscenja parcelle Parcel Type Of Use	Shfrytëzimi aktual i parcelës Trenutno koriscenje parcelle Parcel Current Use	Kualiteti i klasisë Kvaliteti klase Quality Class	Sipërfaqja (m ²) Površina (m ²) Area (m ²)
1	Bujqësore/Pojkëpërvetëdhom/Agriculture	Kullësor/Pashnjac/pasture	Kullësor E Klasisë 2/Pashnjak 2 Klase/2nd Class Pasture	1507

B. PRONAR/POSEDUESI - VLASNIK/DRŽALAC - OWNER/POSSESSOR

Të drejtat Prava Rights	Emri i Ime Name	Nr. personal Licent broj ID. No.	Vendbanimi Prebivaliste Resident	Kodi postar Poštanski kod Postal code	Hollësitë e adresës Pojednosti adrese Address details	Pjesa e pronës Deo imovine Share quota	Përshkrimi Opis Description	Azhuruar Azurirano Updated
Poseidim individual / Individualna Prava / single possessor	P.SH.KK SHFRYTËZ.FSH.BASHKI D.S.KORIS.DOBRO SELA BAKSHUA	KCID2600531	BAKSHI - BAKSHUA/ BAKSHI - BAKSHUA/ BAKSHI - BAKSHUA/			1/1		





Republika e Kosovës
Republic of Kosovo
Qeveria - Vlada - Government

MINISTRIA E EKONOMISË DHE AMBIENTIT / MINISTARSTVO EKONOMIJE I ŽIVOTNE SREDINE / MINISTRY OF ECONOMY AND ENVIRONMENT
AGJENCIA KADASTRALE E KOSOVËS / KATASTARSKA AGENCIJA KOSOVA / KOSOVO CADASTRAL AGENCY

CERTIFIKATË / CERTIFICATE

NJËSIA KADASTRALE / KATASTARSKA JEDINICA / CADASTRAL UNIT : P-72614005-00128-0

Numeri i lëndës / Broj Predmet / Case Referent Number:

05-1778-20

Data dhe koha e lëshimit / Datum i vrene izdavanja / Date and time of submission:

27.08.2020 - 13:30

Komuna / Opština / Municipality:

Obiliq / Obilje / Obiljež

Zona kadastrale / Katastarska Zona / Cadastral Zone:

BAKSHI / BAKŠIJA / BAKŠIJE

Zyra Kadastrale Komune / Opštinska Katastarska Kancelarija / Municipal Cadastral Office: Obiliq / Obilje / Obiljež

A. TË DHËNAT PËR NJËSINË KADASTRALE / PODACI O KATASTARSKOJ JEDINICI / CADASTRAL UNIT DATA

Numeri i njësise kadastrale Broj katastarske jedinice Cad. Unit. No.	Lloji i njësise Vrsta Jedinice Unit Type	Lloji i pronësisë Vrsta imovine Property Type	Zona U/R G/S U/R	Sipërfaqja Površina Area (m ²)	Pershkrim Opis Description	Krijuar më datën Uradjeno na dan Created On	Azhuruar Azurirano Updated
P-72614005-00128-0	PARCELE / PARCELA / PARCEL	Pronë shogëitore / Društvena Imovina / Socially owned Land	Rural	1626			

A.1 ADRESA E NJËSISË KADASTRALE / ADRESA KATASTARSKJE JEDINICE / CADASTRAL UNIT ADDRESS

Vendbanimi - adresa Prebivalište - adresa Resident - address	Kodi Postal Poštanski kod Postal Code	Hollësitë e adresës Pojednostni adrese Address Details	Krijuar më datën Uradjeno na dan Created On	Azhuruar Azurirano Updated
DIERRINA TE PRROCKA/DIERRINA TE PRROCKA/DIERRINA TE PRROCKA		DIERRINA TE PRROCKA		

A.2.1.LLOJTI SHFRYTËZIMIT / VRSTA KORISCENJIA / TYPE OF USE

Numeri Bregj Number	Lloji i shfrytëzimit të parcelës Vrsta koriscenja parcelle Parcel Type Of Use	Shfrytëzimi aktual i parcelës Trenutno koriscenje parcelle Parcel Current Use	Kualiteti i klasës Kualiteti i klasës Quality Class	Sipërfaqja (m ²) Površina (m ²) Area (m ²)
1	Bujqësore/Pojtoprivredno/Agriculture	Kullësor/Pashnjaci/pasture	Kullësorë E Klasës 2/Pashnjak 2 Klasë/2nd Class Pasture	1626

B. PËRONARI/POSEDUESI - VLASNIK/DRŽALAC - OWNER/POSSESSOR

Të drejtat Prava Rights	Emri Ime Name	Nr. personal Licent broj ID. No.	Vendbanimi Prebivaliste Resident	Kodi postar Poštanski kod Postal code	Hollësitë e adresës Pojednostoi adrese Address details	Pjesa e pronës Deo Inovine Share quota	Pisshkrimi Opis Description	Azhuruar Azurirano Updated
Posedim individual / Individualna Prava / single possessor	P.SH. KK SHFRYTËZ.FSH.BASHKI D.S. KORIS.DOBRO SELA BAKSHIDA	KCID2600531	BAKSHI - BAKSHIDA / BAKSHI - BAKSHIDA / BAKSHI - BAKSHIDA /			1/1		



REPUBLIKA E KOSOVËS / REPUBLIKA KOSOVA / REPUBLIC OF KOSOVO

QEVERIA E KOSOVËS / VLADA KOSOVA / GOVERNMENT OF KOSOVA

MINISTRIA E EKONOMISË DHE AMBIENTIT / MINISTARSTVO EKONOMIJE I ŽIVOTNE SREDINE / MINISTRY OF ECONOMY AND ENVIRONMENT

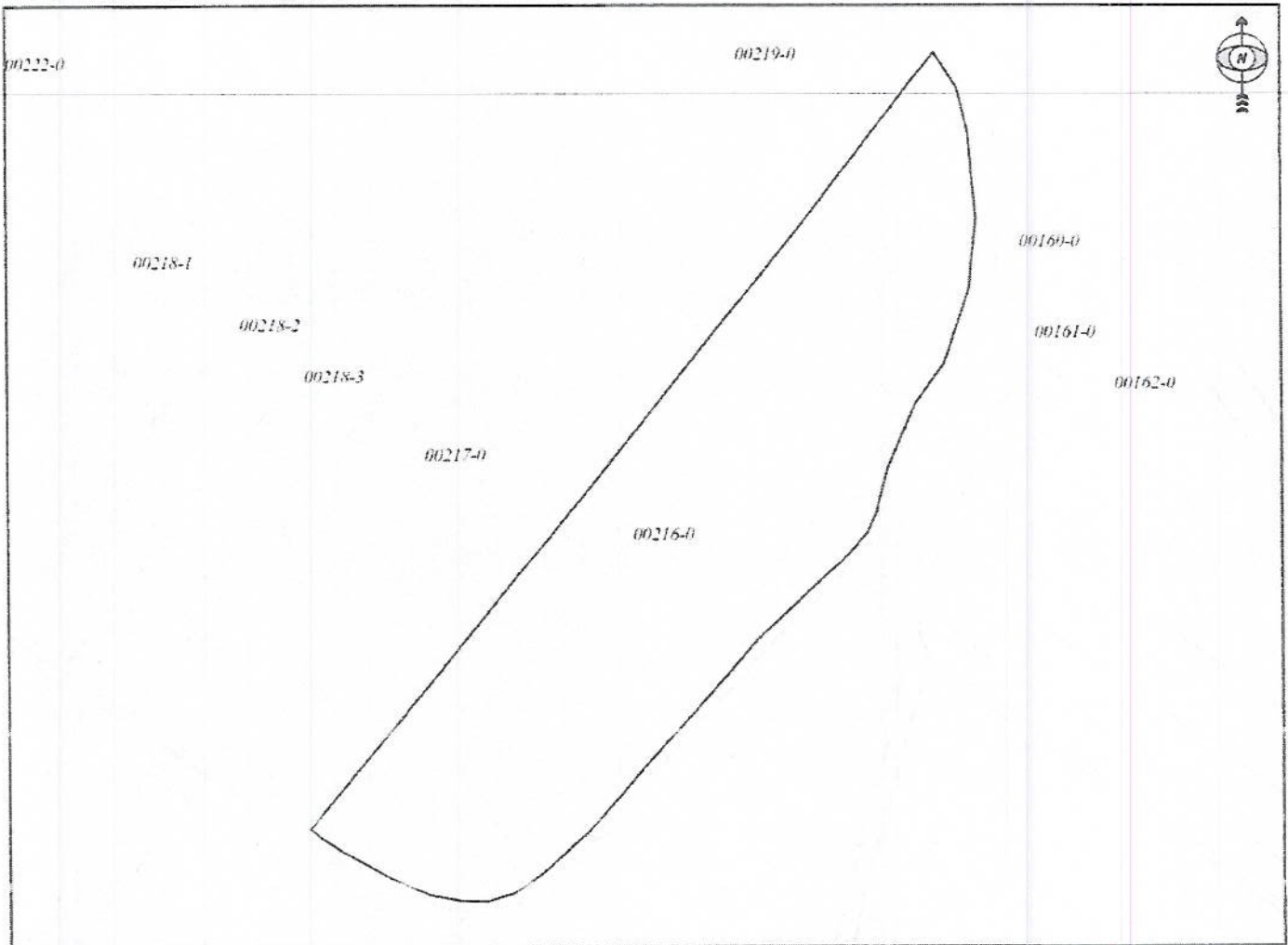
AGJENCIA KADASTRALE E KOSOVËS/ KATASTARSKA AGENCIJA KOSOVA/ KOSOVA CADASTRAL AGENCY

KOPJA E PLANIT / KOPIJA PLANA / COPY PLAN

Zyra Kadastrale Komunale/ Opštinska Katastarska Kancelarija /Municipal Cadastral Office : OBILIQ

Zona Kadastrale / Katastarska Zona / Cadastral Zone: Bakshi

Njësia/Jedinica/Unit	Tipi/Vrsta/Type	Sipërfaqja/Povšina/Area m ²
P-72614005-00216-0		



Shkalla/Razmera/Scale: 1:1919

Punoi/Obradio/Created:

Data/ Data/Date: 27.08.2020

Koha/ Vreme/ Time: 01:34:40

Nënshkrimi/Potpis/Signature:

Aprovoi/Usvojio/Approved: Drejtori/Direktor/Director

Nënshkrimi/Potpis/Signature:

Shënim/Beleška/Note: Në mungesë të planeve origjinale të par.cad 000216-2,kopja e planit nuk i përgjigjet gjendjes faktike.



Republika e Kosovës
Republika Kosova-Republic of Kosovo
Qeveria - Vlada - Government

MINISTRIA E EKONOMISË DHE AMBIENTIT / MINISTARSTVO EKONOMIJE I ŽIVOTNE SREDINE I ŽIVOTNE SREDINE / MINISTRY OF ECONOMY AND ENVIRONMENT
AGJENCIA KADASTRALE E KOSOVËS / KATASTRARSKA AGENCIJA KOSOVA / KOSOVO CADASTRAL AGENCY

CERTIFIKATË / CERTIFIKAT / CERTIFICATE

NJËSIA KADASTRALE / KATASTRARSKA JEDINICA / CADASTRAL UNIT : P-72614005-00216-2

Numri i lëndës / Broj Predmet / Case Referent Number: 05-1778-20
Data dhe koha e lëshimit / Datum i vreme izdavanja / Date and time of submission: 27.08.2020 - 13:31
Komuna / Opština / Municipality: Obiliq / Obilić / Obiliq
Zona kadastrale / Katastarska Zona / Cadastral Zone: BAKSHI / BAKŠIJA / BAKSHIË
Zyra kadastrale Komonale / Opštinska Katastarska Kancelarija / Municipal Cadastral Office: Obiliq / Obilić / Obiliq

A. TË DHËNAT PËR NJËSINË KADASTRALE / PODACI O KATASTRARSKOJ JEDINICI / CADASTRAL UNIT DATA

Numri i njësies kadastrale Broj katastarske jedinice Cad. Unit. No.	Lloji i njësies Vrsta jedinice Unit Type	Lloji i pronës Vrsta imovine Property Type	Zona U/R G/S U/R	Sipërfaqja Površina Area (m ²)	Përshkrim Opis Description	Krijuar më datën Uradjeno na dan Created On	Azhuruar Ažurirano Updated
P-72614005-00216-2	PARCELË / PARCELA / PARCEL	Pronë private / Privatna imovina / Privately owned Land	Rural	1201			

A.1 ADRESA E NJËSISË KADASTRALE / ADRESA KATASTRARSKJE JEDINICE / CADASTRAL UNIT ADDRESS


Vendbanimi - adresa Prehvaliste - adresa Resident - address	Kodi Postal Poštanski Kod Postal Code	Hollësitë e adresës Pojedinosti adrese Address Details	Krijuar më datën Uradjeno na dan Created On	Azhuruar Ažurirano Updated
NËN FSHAT MBRAPA FSHAT/NËN FSHAT MBRAPA FSHAT/NËN FSHAT MBRAPA FSHAT		NËN FSHAT MBRAPA FSHAT		

A.2 E.L.O.I I SHIFRYTËZIMIT / VRSTA KORISCENJA / TYPE OF USE

Numri Broj Number	Lloji i shifrytëzimit të parcelës Vrsta korisçenja parcele Parcel Type Of Use	Shifrytëzimi aktual i parcelës Trenutno korisçenje parcele Parcel Current Use	Kualiteti i klasës Kvalitet klase Quality Class	Sipërfaqja (m²) Površina (m²) Area (m²)
1	Bujqësore/Poljoprivredno/Agriculture	Ara/Njive/Arable	Ara E Klasës 4/Njiva 4 Klase/4th Class Arable Land	1201

B. PRONARI/POSEDUESI - VLASNIK/DRŽALAC - OWNER/POSSESSOR

Të drejtat Prava Rights	Emri Ime Name	Nr. personal Licent broj ID. No.	Vendbanimi Prebivaliste Resident	Kodi postal Poštanski kod Postal code	Hollësi të adresës Pojednostoi adrese Address details	Pjesa e pronës Deo imovine Share quota	Pe shkrimi Opis Decription	Azhuruar Ažurirano Updated
Posëdim individual / Individualna Drzavina / single possessor	BERISHA HASHIM (RIFAT)	1000933038	PRISHTINË / PRISHTINA / PRISHTINE /		LABSKA	1/1	Kontrat shpërbjeje Nr.rendori LRP-371/14 Nr.refurmes i LRP- 32/14	11.04.2014





Republika e Kosovës
Republic of Kosovo
Qeveria - Vlada - Government

MINISTRIA E EKONOMISË DHE AMBIENTIT / MINISTARSTVO EKONOMIJE I ŽIVOTNE SREDINE / MINISTRY OF ECONOMY AND ENVIRONMENT
AGJENCIA KADASTRALE E KOSOVËS / KATASTRARSKA AGENCIJA KOSOVA / KOSOVO CADASTRAL AGENCY

CERTIFIKATË / CERTIFIKAT / CERTIFICATE

NJËSIA KADASTRALE / KATASTRARSKA JEDINICA / CADASTRAL UNIT: P-72614005-00216-1

Numri i lëndës / Broj Predmet / Case Referent Number: 05-1778/2020	28.08.2020 - 08:55
Data dhe koha e lëshimit / Datum i vreme izlavanja / Date and time of submission: 28.08.2020 - 08:55	Obiliq / Obilič / Obiliq
Komuna / Opština / Municipality: BAKSHI / BAKŠIJA / BAKSHIÇ	
Zona kadastrale / Katastrarska Zona / Cadastral Zone: Zyra Kadastrale Komunale / Opštinska Katastrarska Kancelarija / Municipal Cadastral Office: Obiliq / Obilič / Obiliq	

A. TË DHËNAT PËR NJËSINË KADASTRALE / PODACI O KATASTRARSKOJ JEDINICI / CADASTRAL UNIT DATA

Numri i njësise kadastrale Broj katastrarske jedinice Cad. Unit. No.	Lloji i njësise Vrsta Jedinice Unit Type	Lloji i pronës Vrsta imovine Property Type	Zona U/R G/S U/R	Sipërfaqja Površina Area (m ²)	Përshkrim Opis Description	Krijuar më datën Uradjeno na dan Created On	Azhurnuar Azurirano Updated
P-72614005-00216-1	PARCELE / PARCELA / PARCEL	Pronë private / Privatna imovina / Privately owned Land	Rural	13208			

A.1 ADRESA E NJËSISË KADASTRALE / ADRESA KATASTRARSKJE JEDINICE / CADASTRAL UNIT ADDRESS

Vendbanimi - adresa Prebivaliste - adresa Resident - a adress	Kodi Postal Poštanski Kod Postal Code	Hollësitë e adresës Pojednosto adrese Address Details	Krijuar më datën Uradjeno na dan Created On	Azhurnuar Azurirano Updated
ISP.SELA SELISHITE/ISP.SELA SE .ISHITE/ISP.SELA SELISHITE		ISP.SELA SELISHITE		

A.2 LLOJI I SHFRYTËZIMIT / VRSTA KORISCENJA / TYPE OF USE

Numri Broj Number	Lloji i shfrytëzimit të parcelës Vrsta koriscenja parcele Pa. cel Type Of Use	Shfrytëzimi aktual i parcelës Trenutno koriscenje parcele Parcel Current Use	Kualiteti i klasës Kvalitet klase Quality Class	Sipërfaqja Površina Area (m ²)
1	Bujqësore/Poljoprivredni/Agriculture	Ara/Njive/Arable	Are E Klasës 3/Njiva 3 Klasse/3rd Class Arable Land	13208

B. PRONARI/POSEDEUESI - VLASNIK/DRŽALAC - OWNER/POSSESSOR

Të drejtat Prava Rights	Emri Ime Name	Nr. personal Licni broj ID. No.	Vendbanimi Prebivaliste Resident	Kodi postal Poštanski kod Postal code	Hollësitë e adresës Pojednostoi adrese Address details	Pjesa e pronës Deo imovine Share quota	Pershkrimi Opis Description	Azhurimi Ažuriranje Update
Posedim individual / Individualna Drzavina / single possessor	BERHA HASHIM (RIPA F)	1000933038	PRISHTINË / PRISHTINA / PRISHTINE /		LABSKA	1/1	Kontrat shtetberje Nr.rendori LRP-371/14 Nr.refrenes i LRP- 232/14	11.04.2014



Fatime Kasnitqi

Vjosa Ahmetaj

From: Xhevat Tafa
Sent: 17 September 2020 08:58
To: Vjosa Ahmetaj
Subject: FW: Përshëndetje
Attachments: -I-106-20,Vendim për shpalljen me interes të përgjithshëm publik parcelen nr.00216-1 dhe nr.00216-2 në fshatin Bakshi.PDF; -I-107-20,Vendim për shpalljen me interes të përgjithshëm publik parcelen me nr.P72614055-1946-0 në ZK Obiliq.PDF; Serbishte -VENDIMI I-106 dt.31.08.2020.PDF; Serbishte -VENDIMI I-107 dt.31.08.2020.PDF

From: Burim Gerguri
Sent: Wednesday, September 16, 2020 11:01 AM
To: Leonora Bajrami
Cc: Xhevat Tafa; Azize Zeneli; Halil Ibrahimimi
Subject: Përshëndetje

Të nderuar , me attach file gjeni vendimet e kërkuara me ndryshime në dy nene të Vendimeve .
Vendimet janë në gjuhën shqipe dhe serbe me plotësime .

Ju faleminderit për bashkëpunim e mirëkuptim .

Me respekt!

Burim Gërguri
Republika e Kosovës
Komuna e Obiliqit
Rr:Adem Jashari
15000 Obiliq, Kosova
Kryesues i Kuvendit Komunal -Obiliq
(+383)045/163-900
(+383)049/831-150
Burim.Gerguri@rks-gov.net
gerguriburim@gmail.com
<http://kk.rks-gov.net/obiliq/>