



Republika e Kosovës
Republika Kosova-Republic of Kosovo
Qeveria - Vlada - Government
Ministria e Pushtetit Lokal
Ministarstvo Lokalne Samouprave
Ministry of Local Government

Për :	Lutfi Haziri, Kryetar i Komunës së Gjilan Shpresa Kurteshi Emiri, Kryesuese e Kuvendit të Komunës së Gjilan	
Kopje:	Njesisë për Administrimin e Dokumenteve në MPL Njesisë për administrimin e Dokumenteve në Komunë	
Përmes:	Goran Rakić, Zëvendës Kryeministër dhe Ministër i MPL-së Rozafa Ukimeraj, Sekretare e Përgjithshme e MPL-së	
Nga:	Venera Çerkini, Udhëheqëse e Departamentit Ligjor dhe Monitorimit të Komunave, MPL	Date: 06.11 /2020 Nr. 020-732
Zyrtarët përgjegjës:	Xhevat Tafa, Udhëheqës i Divizionit të Monitorimit	
1. Zyrtari konfirmues i vlerësimit ligjor		
2. Zyrtari hartues i vlerësimit ligjor	Driton Xhafa, Zyrtar për Monitorimin e Komunave	
Lënda:	Akti i komunës së Gjilan	
Lloji i aktit:	Vendimit	

I nderuar Kryetar,
E nderuar Kryesuese,

Në pajtim me Rregulloren e QRK-së Nr. 01/2016 për Shqyrtimin administrativ të Akteve të Komunave, e në bazë të kompetencave ligjore të ministrisë të përcaktuara me ligjet bazike dhe Rregulloren e Qeverisë Nr. 02/2011 për Fushat dhe Përgjegjësitë Administrative të Zyrës së Kryeministrit dhe Ministrive, Departamenti Ligjor dhe Monitorim të Komunave i Ministrisë së Administrimit të Pushtetit Lokal ka pranuar për shqyrtim të detyrueshëm të ligjshmërisë ashtu siç parashihet me nenin 81 të Ligjit Nr.03/L-040 Për Vetëqeverisje Lokale aktin komunal në vijim:

Vendim paraparak nr. 016-88899 për dhënien në shfrytëzim afatshkurtër të pronave të paluajtshme të komunës

I miratuar më datë: 29.09.2020

I parashtruar për shqyrtim në MPL më datë: 05.10.2020

Ministria e Pushtetit Lokal, pas shqyrtimit të përmbajtjes së aktit të komunës si më sipër, vlerëson se akti i komunës **është në kundërshtim me dispozitat e legjislacionit në fuqi.**

Mos pajtueshmëritë e aktit të komunës të parashtruar për shqyrtim të ligjshmërisë janë si në vijim:

Nr.	Formulimi në aktin e komunës	Dispozita ligjore me të cilën akti i komunës është në kundërshtim.
1.	Vendim paraprak nr. 016-88899 për dhënie në shfrytëzim afatshkurtër të pronave të paluajtshme të komunës	<p>Vendimi nr. 016-88899 është në kundërshtim me Ligjin nr. 06/1-092 për Dhënie në Shfrytëzim dhe Këmbimin e Pronës së Paluajtshme të Komunës dhe Rregullores (QRK) Nr.09/2020 për Përcaktimin e Procedurave të Dhënies në Shfrytëzim dhe Këmbimin e Pronës së Paluajtshme të Komunës për shkak se “shtatë (7) ngastra kadastrale” të përfshira në vendim janë pronë e paluajtshëm shoqërore ose shtetërore dhe për “Një (1) ngastër kadastrale” ekziston kontrata për shfrytëzim të pronës së paluajtshme të komunës deri në vitin 2027.</p> <p>Ligjin nr. 06/1-092 për Dhënie në Shfrytëzim dhe Këmbimin e Pronës së Paluajtshme të Komunës ka përcaktuar nën 3 pika 1.1 definicionin e pronës së paluajtshme e komunës:</p> <p><i>“Pronë e paluajtshme e komunës - nënkupton pronën e paluajtshme e regjistruar në emër të komunës në Regjistrin e të Drejtave mbi Pronën e Paluajtshme”.</i></p> <p>Kiosqet të evidentuar në shtojcën 2.1 dhe sipërfaqet e evidentuar në shtojcën 2.3 të Vendimit nr. 016-88899 me sipërfaqe 1000m² për parking në ngastrat si vijon :</p> <ul style="list-style-type: none"> ➤ Nr. 1 Kioska Rr. Ibrahim Rugova me numër kadastrale 4759-2, ➤ Nr. 10 Kioska Rr. “Lidhja e Prizrenit” numër kadastrale nr. 2483-0 ➤ Nr. 11 Kioska Rr. “Abdullah Tahiri” numër kadastrale nr. 3602-0 ➤ Nr. 18 Kioska Rr. “Haqif Tetova” numër kadastrale nr. 3258-0 ➤ ngastra me flet poseduese nr. 70403013-04510-1 si dhe ngastra me fletë posedues nr. 3258-0, 3259-0 <p>Nuk mund të jepen në shfrytëzim nga organet e komunës për arsye se janë prona shoqërore ose shtetërore dhe titulluari i tyre është Agjencioni Kosovar i Privatizimit ose Qeveria e Republikës së Kosovës.</p>

	<p>Rregullorja (QRK) Nr.09/2020 për Përcaktimin e Procedurave të Dhënies në Shfrytëzim dhe Këmbimin e Pronës së Paluajtshme të Komunës ka përcaktuar në nenin 4 pika 1.3 dhe 1.4 se kriter për dhënien e pronës në shfrytëzim është:</p> <p><i>“Të jetë e lirë nga obligimet ndaj palëve të treta si dhe të mos ketë ndonjë kontest pronësor;”.</i></p> <p>Prandaj ngastra kadastarle 532-0-214-0 B22 me sipërfaqe 13 m² e listuar ne pikën 2.5 të Vendimit nr. 016-88899 <i>“nuk mund të jepet në shfrytëzim”</i> për arsye se organet e komunës e kanë nënshkruar kontratë me z. Ahmet Metush (Ismaili) për shfrytëzimin e ngastrës deri me datën 30.09 të vitit 2027.</p> <p>Në rastin konkret MPL, bazuar në Rregulloren (QRK) nr.10/2019 për Shqyrtimin Administrativ të Akteve të Komunave nenin 9 pika 8 ka kërkuar nga komuna me datën 23.10.2020 informata shtesë se: Pronat e përfshira ne “Vendim paraprak nr. 016-88899 për dhënien në shfrytëzim afatshkurtër <i>“janë prona te paluajtshme në emër të komunës”</i> dhe si rrjedhojë komuna nuk ka ofruar asnjë <i>“dëslimi”</i> qe i lejohet zhvillimi i proceduarve për pronat e lartcekura</p>
--	---

Bazuar në të cekurat më lartë, Ministria e Administrimit të Pushtetit Lokal kërkon nga Kuvendi i Komunës/Kryetari i Komunës që të ndërmarrin veprime konkrete që aktin e komunës ta harmonizojnë me dispozitat ligjore në fuqi, brenda 30 ditësh nga data e pranimi të kërkesës për rishqyrtim të aktit.

Ministria e Pushtetit Lokal, mbetet në dispozicion të komunës për çfarëdo sqarimi të mëtejme në lidhje me këtë vlerësim.



Republika e Kosovës

Republika Kosova-Republic of Kosovo

Qeveria - Vlada - Government

Ministria e Pushtetit Lokal

Ministarstvo Lokalne Samouprave

Ministry of Local Government

Za:	Lutfi Haziri, gradonačelnik opštine Gnjilane Shpresa Kurteshi Emini, predsedavajuća Skupštine opštine Gnjilane
Kopija:	Jedinici za administraciju dokumenata u MLS-u Jedinici za administraciju dokumenta u opštini
Preko:	Goran Rakić, zamenik premijera i ministar MLS-a, Rozafa Ukimeraj, generalna sekretarka MLS-a
Od:	Venera Qerkini, direktorka Pravnog odeljenja i monitorisanje opština, MLS
Službenik za utvrđivanje pravne procene:	Xhevat Tafa, rukovodilac Odseka za monitorisanje opština
Službenik-ca za izradu pravne procene:	Driton Xhafa, službenik za monitorisanje opština
Predmet:	Zahtev za reviziju akta Skupštine opštine Gnjilane
Vrsta akta:	Uredba Skupštine opštine Gnjilane

Datum, 06.11.2020.
Br. 020-732

Uvaženi gradonačelnice,
Uvažena predsedavajuća,

U skladu sa Uredbom Vlade Republike Kosova br.10/2020 o administrativnom razmatranju opštinskih akata, i na osnovu zakonskih nadležnosti ministarstva, određenim osnovnim zakonima i Uredbom Vlade br.06/2020 o oblastima administrativne odgovornosti Kancelarije premijera i ministarstva, Pravno odeljenje i monitorisanje opština Ministarstva lokalne samouprave primilo je zahtev za obavezno razmatranje zakonitosti akta opštine, kako je predviđeno članom 81. Zakona br. 03/L-040 o lokalnoj samoupravi kao u nastavku:

Preliminarna odluka br. 016-88899 o davanju na kretkotrajno korišćenje nepokretne imovine opštine
Usvojena dana, 29.09.2020.
Predložena na razmatranje u MLS-u dana, 05.10.2020.

Ministarstvo lokalne samouprave, nakon razmatranja sadržaja gore navedenog opštinskog akta, ceni da je opštinski akt **u suprotnosti sa odredbama zakonodavstva na snazi.**

U nastavku možete naći neslaganja opštinskog akta koji je dostavljen za razmatranje zakonitosti:

Br.	Formuliranje u opštinskom aktu	Zakonska odredba sa kojom je opštinski akt u suprotnosti.
1.	Preliminarna odluka br. 016-88899 o davanju na kretkotrajno korišćenje nepokretne imovine opštine	<p>Preliminarna odluka br. 016-88899 o davanju na kretkotrajno korišćenje nepokretne imovine opštine.</p> <p>Odluka br. 016-88899 u suprotnosti je sa Zakonom br. 06/I-092 o davanju na korišćenje i razmeni nepokretne imovine opštine i Uredbom VRK-a br.09/2020 o utvrđivanju postupaka davanja na korišćenje i razmenu nepokretne imovine opštine zbog toga što "sedam (7) katastarskih parcela" uključenih u odluci su nepokretna društvena ili državna imovina i za "jednu (1) katastarsku parcelu" postoji Ugovor o korišćenju nepokretne imovine opštine do 2027.</p> <p>Zakon br. 06 / I-092 o davanju na korišćenje i razmeni nepokretne imovine opštine definisao je član 3 tačka 1.1 definiciju nepokretne imovine opštine:</p> <p>Nepokretna imovina opštine - podrazumeva nepokretnu imovinu opštine u registrovana u ime opštine registru o imovinskom pravu Registar prava nad nepokretnom imovinom".</p> <p>Kiosci identifikovani u prilogu 2.1 i evidentirane površine u prilogu 2.3 Odluke br. 016-88899 površine 1000m2 za parkiranje na seldećim parcelama: Br. 1 Kioska Ul. Ibrahim Rugova sa katastarskim br. 4759-2, Br. 10 Kioska Ul. "Prizrenska liga" sa katastarskim br. 2483-0 Br. 11 Kioska Ul. "Abdullah Tahiri sa katastarskim br. 3602-0</p>

Br. 18 Kioska Ul. "Haqif Tetova" sa katastarskim br. 3258-0

Parcela sa posedovnim listom br. 70403013-04510-1 kao i parcela sa posedovnim listom br. 3258-0, 3259-0,

Opštinski organi ih ne mogu dati na korišćenje jer su u društvenoj ili državnoj svojini i njihov naslov je Kosovska agencija za privatizaciju ili Vlada Republike Kosovo.

Uredba VRK-a br. 09/2020 o utvrđivanju postupaka davanja na korišćenje i razmeni nepokretne imovine opštine utvrdila je u članu 4 tačke 1.3 i 1.4 da je kriterijum za davanje imovine na korišćenje:

"da bude oslobođena sa obaveza prema trećim licima i da nema bilo koji sudski spor;"

Stoga katastarska parcela 532-0-214-0 B22 površine 13 m2 navedena u tački 2.5 Odluke br. 016-88899 „ne može se dati na korišćenje“ jer su opštinske vlasti potpisale ugovor sa g. Ahmet Metush (Ismaili) za korišćenje parcele do 30.09 2027.


U konkretnom slučaju MLS, na osnovu Uredbe VRK-a br. 10/2019 o administrativnom prazmatranju opštinskih akata, prema članu 9, tačka 8, dana, 23.10.2020. godine, tražio je od opštine dodatne informacije koje: Imovine obuhvaćene „Preliminarnom odlukom br. 016-88899 za davanje na kratkoročno korišćenje „su nepokretne imovine u ime opštine“ i kao rezultat toga opština nije pružila nijedan „dokaz“ koji bi joj omogućio da vodi postupak za gore navedene imovine.

Na osnovu gore navedenog, Ministarstvo lokalne samouprave *traži* od Skupštine opštine i gradonačelnika opštine da preduzmu konkretne mere kako bi opštinski akt uskladili sa zakonskim odredbama na snazi, u roku od 30 dana od dana prijema zahteva za reviziju akta.

Ministarstvo administracije lokalne samouprave, ostaje na raspolaganju opštini za dalja objašnjenja u vezi sa ovom procenom.



Republika e Kosovës
Republika Kosova
Republic of Kosovo



Komuna e Gjilanit
Opština Gnjilane
Municipal Gjilan
Gilan Belediyesi

Në bazë të dispozitave të nenit 12, paragrafi 12.2, pika (d) dhe nenit 14, paragrafi 1 i Ligjit nr.03/L-040 Për Vetëqeverisje Lokale (Gazeta Zyrtare e Republikës së Kosovës, nr.28/15 Qershor 2008), nenit 14, paragrafi 1, 2, 3, 4 dhe 5 të Ligjit nr.06/L-092, Për Dhënien në Shfrytëzim dhe Këmbimin e Pronës së Paluajtshme të Komunës (Gazeta Zyrtare e Republikës së Kosovës, nr.10/03 Prill 2019), nenit 6, paragrafi 3 dhe nenit 8 të Rregullores (QRK) nr.09/2020 Për Përcaktimin e Procedurave të Dhënies në Shfrytëzim dhe Këmbimin e Pronës së Paluajtshme të Komunës (Vendimi i Qeverisë së Republikës së Kosovës nr.06/20 datës 05.08.2020) nenit 37, paragrafi 1, pika 1.3 të Statutit të Komunës së Gjilanit (01nr.016-126211 i dt.06.11.2014 me Ndryshimet dhe Plotësimet e Statutit 01.nr.016-28448 të datës 22.03.2018, Kuvendi i Komunës së Gjilanit, në mbledhjen e mbajtur me datë 29.09.2020, miratoi këtë:

V E N D I M

Paraparak për dhënien në shfrytëzim afatshkurtër (nga 1-15 vite) të pronave të paluajtshme të komunës.

1. Aprovohet propozimi i Kryetarit të Komunës, 02.Nr.713 i datës 08.09.2020, për miratimin paraparak të vendimit për dhënien e pronave të paluajtshme të komunës në shfrytëzim personave fizik dhe juridik.
2. Sipas pikës 1 të këtij vendimi, pronat e paluajtshme të komunës të cilat do të jepen në shfrytëzim janë:
 - 2.1. Sipërfaqet tokësore nga 9m² të kiosqeve të cilat shtrihen në ngastrat kadastrale prona komunale të përshkruara më poshtë:

Nr.r	Përshkrimi	Sip. (m ²)	Adresa - vendi ku është vendosur	Nuntri kadastral parcelës-ZK Gjilan
1	Kiosku nr.1	9 m ²	Rr. "Ibrahim Rugova"	4759-2
2.	Kiosku nr.2	9 m ²	Rr. "Ibrahim Rugova"	4508-0
3.	Kiosku nr.3	9 m ²	Rr. "Ibrahim Rugova"	4511-2
4.	Kiosku nr.4	9 m ²	Rr. "Ibrahim Rugova"	4520-1
5.	Kiosku nr.5	9 m ²	Rr. "Ibrahim Rugova"	4508-0
6.	Kiosku nr.6	9 m ²	Rr. "Ibrahim Rugova"	4998-2
7.	Kiosku nr.7	9 m ²	Rr. "Ibrahim Rugova"	3844-0
8.	Kiosku nr.8	9 m ²	Rr. "Lidhja e Prizerenit"	2464-0

9.	Kiosku nr.9	9 m ²	Rr. "Lidhja e Prizerenit"	2483-0
10.	Kiosku nr.10	9 m ²	Rr. "Isa Boletini"	2713-0
11.	Kiosku nr.11	9 m ²	Rr. "Abdullah Tahiri"	3602-0
12.	Kiosku nr.12	9 m ²	Rr. "Lufta e Gjilanit 44"	2704-0
13.	Kiosku nr.13	9 m ²	Rr. "Adem Jashari"	4767-0
14.	Kiosku nr.14	9 m ²	Rr. "Adem Jashari"	3358-1
15.	Kiosku nr.15	9 m ²	Rr. "Zija Shemsiu"	5166-0
16.	Kiosku nr.16	9 m ²	Rr. "Zija Shemsiu"	4767-0
17.	Kiosku nr.17	9 m ²	Rr. "Zija Shemsiu"	4767-0
18.	Kiosku nr.18	9 m ²	Rr. "Haqif Tetova"	3258-0
19.	Kiosku nr.19	9 m ²	Rr. "Haqif Tetova"	3295-0
20.	Kiosku nr.20	9 m ²	Rr. "15 Qershori"	2708-0

2.2. Sipërfaqet tokësore nga 9m² të lokaleve të cilat gjenden në Qendrën Tregtare "Argjendaria" dhe të cilat janë të vendosura në ngastrën kadastrale pronë komunale e përshkruar më poshtë:

Nr. r	Përshkrimi	Sip. (m ²)	Adresa - vendi ku është vendosur lokali	Numri kadastral parcelës-ZK Gjilan
1.	Lokali nr.2	9 m ²	Rr."Shatërvani"	70403013-05021-0
2.	Lokali nr.4	9 m ²	Rr."Shatërvani"	70403013-05021-0
3.	Lokali nr.6	9 m ²	Rr."Shatërvani"	70403013-05021-0
4.	Lokali nr.8	9 m ²	Rr."Shatërvani"	70403013-05021-0
5.	Lokali nr.10	9 m ²	Rr."Shatërvani"	70403013-05021-0
6.	Lokali nr.12	9 m ²	Rr."Shatërvani"	70403013-05021-0
7.	Lokali nr.14	9 m ²	Rr."Shatërvani"	70403013-05021-0
8.	Lokali nr.16	9 m ²	Rr."Shatërvani"	70403013-05021-0
9.	Lokali nr.18	9 m ²	Rr."Shatërvani"	70403013-05021-0
10.	Lokali nr.20	9 m ²	Rr."Shatërvani"	70403013-05021-0
11.	Lokali nr.22	9 m ²	Rr."Shatërvani"	70403013-05021-0
12.	Lokali nr.24	9 m ²	Rr."Shatërvani"	70403013-05021-0
13.	Lokali nr.26	9 m ²	Rr."Shatërvani"	70403013-05021-0
14.	Lokali nr.28	9 m ²	Rr."Shatërvani"	70403013-05021-0
15.	Lokali nr.30	9 m ²	Rr."Shatërvani"	70403013-05021-0
16.	Lokali nr.32	9 m ²	Rr."Shatërvani"	70403013-05021-0
17.	Lokali nr.34	9 m ²	Rr."Shatërvani"	70403013-05021-0
18.	Lokali nr.36	9 m ²	Rr."Shatërvani"	70403013-05021-0
19.	Lokali nr.38	9 m ²	Rr."Shatërvani"	70403013-05021-0
20.	Lokali nr.40	9 m ²	Rr."Shatërvani"	70403013-05021-0

2.3. Sipërfaqja tokësore prej 1000 m² për parking të automjeteve e cila shtrihet në ngastrat kadastrale P-3258-0 ; P-3259-0 dhe P-3295-0, prona komunale të cilat gjenden te Kompleksi i Shkollave të Mesme afër Postës së Vogël. Në këtë sipërfaqe shtrihen përafërsisht 40

vendparkingje në hapësirën prapa Universitetit "Kadri Zeka" dhe Supermarketit "Viva Fresh Store" në Lagjen Dardania.

- 2.4. Sipërfaqja prej 172 m² e dedikuar për Byfe e cila gjendet në ndërtesën e Bibliotekës së Re të Qytetit "Fan Stilian Noli" e cila evidentohet si njësi kadastrale - ndërtesë me numrin kadastral : O-70403013-05039-0-330-0 me sipërfaqe prej 971m² pronë e Komunës së Gjilanit.
- 2.5. Lokali afarist i cili evidentohet si njësi kadastrale me numrin O-70403013-02447-1-219-2-1-0, pronë komunale me sipërfaqe prej 83.9 m² i cili gjendet në katin e parë, hyrja nr.2 të ndërtesës kolektive të Kombinati i Duhanit, përballë Drejtorisë Komunale të Urbanizmit, Planifikimit dhe Mbrojtje të Mjedisit.
- 2.6. Garazhi, i cili evidentohet si njësi kadastrale me numrin O-70403013-03532-0-214-0- B22, sipërfaqe prej 13 m², pronë komunale e cila gjendet në bodrumin e ndërtesës kolektive tek ish Kadastrin në Gjilan.
3. Pronat e propozuara për dhënien në shfrytëzim nuk kanë kontest pronësor me asnjë palë, janë në pajtueshmëri me dokumentet e planifikimit hapësinor, shfrytëzimi i tyre bazohet në ruajtjen dhe garantimin e interesit publik, ruajtjen e mjedisit dhe rritjen e vlerës së pronës publike komunale.
4. Pronat e propozuara ipen në shfrytëzim në periudhën afatshkurtër nga 1 (një) deri në 15 vite përmes procedurës së ankandit publik ku bëhet përzgjedhja e fituesit në bazë të çmimit më të lartë të ofruar në ankand dhe kushteve tjera të përcaktuara nga komuna.
5. Procedura e ankandit mund të zhvillohet edhe në rastin kur paraqitet vetëm një ofertues me kushtë që të jenë plotësuar të gjitha kriteret e tjera të përcaktuara.
6. Të drejtat dhe përgjegjësitë e Komunës dhe të përfituesit të pronës së dhënë do të rregullohen me kontratë të veçantë të nënshkruar nga Kryetari i Komunës dhe përfituesi i marrjes në shfrytëzim të pronës së paluajtshme në periudhën afatshkurtër.
7. Për zbatimin e këtij vendimi, kujdesen : Komisioni Vlerësues i Ofertave, Kryetari i Komunës dhe Drejtoria për Shërbime Publike dhe Infrastrukturë, ndërsa për monitorim të zbatimit kujdeset Kryesuesi i Kuvendit Komunal Gjilan.
8. Pas hyrjes në fuqi të këtij vendimi pushojnë të vlejshme të gjitha vendimet e mëhershme, kontratat si dhe marrëveshjet lidhur me dhënien në shfrytëzim të këtyre pronave të cilat janë objekt i këtij vendimi.
9. Ky Vendim hynë në fuqi 15 ditë pas regjistrimit në zyrën e protokollit të MAPL-së dhe publikimit në gjuhët zyrtare në ueb-faqen e Komunës.

01.Nr.016-88899

Gjilan, më 29.09.2020

Kuvendi i Komunës
/Shpresa Kurteshi- Emiri/
Kryesuese e Kuvendit



Republika e Kosovës
Republika Kosova
Republic of Kosovo



Komuna e Gjilanit
Opština Gnjilane
Municipal Gnjilan
Gilan Belediyesi

U skladu sa odredbama člana 12. stav 12.2, tačka (d) i člana 14. stav 1. Zakona br. 03 / L-040 o lokalnoj samoupravi (Službeni list Republike Kosovo, br. 23/15. Jun 2008), član 14. stav 1, 2, 3, 4 i 5 Zakona br 06 / L-092, o davanju na korišćenje i razmeni nepokretne imovine opštine (Službeni list Republike Kosovo, br. 10/03 april 2019.), člana 6. stav 3. i člana 8. Pravilnika (QRK) broj 09/2020 o određivanju procedura davanja na korišćenje i razmeni nepokretne imovine opštine (Odluka Vlade Republike Kosovo br. 06/20 od 05.08.2020) člana 37. stav 1. tačka 1.3 Statuta opštine Gnjilane (01br.016-126211 od 06.11.2014 sa izmenama i dopunama Statuta 01.br.016-28448 od 22.03.2018., Skupština opštine Gnjilane, na sastanku održanom 29.09.2020 usvojila je:

ODLUKU

Preliminarnu za davanje na kratkorocno koriscenje (od 1-15 godina) nepokretnih imovina opštine.

Paraprak për dhënien në shfrytëzim afatshkurtër (nga 1-15 vite) të pronave të paluajshme të komunës.

1. Odobrava se predlog gradonačelnika, 02.Nr.713 od 09.09.2020, za preliminarno usvajanje odluke o dodeljivanju nepokretnih imovina opštine na korišćenje fizičkim i pravnim licima.
2. Prema tački 1. ove odluke, nepokretne imovine opštine koje će se dati na upotrebu su:

2.1. Površina zemljišta od 9m² kioska koji se nalaze na katastarskim parcelama, opštinska imovina, opisana u nastavku:

R.br	Opis	Povr. (m ²)	Adresa – mesto gde je postavljeno	Broj katastarske parcele- KZ Gnjilane
1.	Kiosk br.1	9 m ²	Ul. "Ibrahim Rugova"	4759-2
2.	Kiosk br.2	9 m ²	Ul. "Ibrahim Rugova"	4508-0
3.	Kiosk br.3	9 m ²	Ul. "Ibrahim Rugova"	4511-2
4.	Kiosk br.4	9 m ²	Ul. "Ibrahim Rugova"	4520-1
5.	Kiosk br.5	9 m ²	Ul. "Ibrahim Rugova"	4508-0
6.	Kiosk br.6	9 m ²	Ul. "Ibrahim Rugova"	4998-2
7.	Kiosk br.7	9 m ²	Ul. "Ibrahim Rugova"	3844-0
8.	Kiosk br.8	9 m ²	Ul. "Ibrahim Rugova"	2464-0
9.	Kiosk br.9	9 m ²	Ul. "Lidhja e Prizerenit"	2483-0
10.	Kiosk br.10	9 m ²	Ul. "Lidhja e Prizerenit"	2713-0
11.	Kiosk br.11	9 m ²	Ul. "Isa Boletini"	3602-0
12.	Kiosk br.12	9 m ²	Ul. "Abdullah Tahiri"	2704-0
			Ul. "Lufta e Gjilanit 44"	

13.	Kiosk br.13	9 m ²	Ul. "Adem Jashari"	4767-0
14.	Kiosk br.14	9 m ²	Ul. "Adem Jashari"	3358-1
15.	Kiosk br.15	9 m ²	Ul. "Zija Shemsiu"	5166-0
16.	Kiosk br.16	9 m ²	Ul. "Zija Shemsiu"	4767-0
17.	Kiosk br.17	9 m ²	Ul. "Zija Shemsiu"	4767-0
18.	Kiosk br.18	9 m ²	Ul. "Haqif Tetova"	3258-0
19.	Kiosk br.19	9 m ²	Ul. "Haqif Tetova"	3295-0
20.	Kiosk br.20	9 m ²	Ul. "15 Qershori"	2708-0

2.2 Površina zemljišta od 9m² lokala koji se nalaze u Trznom Centru "Argjendaria" i koji su postavljeni na katastarskoj parceli, opštinska imovina, opisana u nastavku:

R.br	Opis	Povr. (m ²)	Adresa – mesto gde je postavljen lokal	Broj katastarske parcele- KZ Gnjlane
1.	Lokal br.2	9 m ²	Ul."Shatërvani"	70403013-05021-0
2.	Lokal br.4	9 m ²	Ul."Shatërvani"	70403013-05021-0
3.	Lokal br.6	9 m ²	Ul."Shatërvani"	70403013-05021-0
4.	Lokal br.8	9 m ²	Ul."Shatërvani"	70403013-05021-0
5.	Lokal br.10	9 m ²	Ul."Shatërvani"	70403013-05021-0
6.	Lokal br.12	9 m ²	Ul."Shatërvani"	70403013-05021-0
7.	Lokal br.14	9 m ²	Ul."Shatërvani"	70403013-05021-0
8.	Lokal br.16	9 m ²	Ul."Shatërvani"	70403013-05021-0
9.	Lokal br.18	9 m ²	Ul."Shatërvani"	70403013-05021-0
10.	Lokal br.20	9 m ²	Ul."Shatërvani"	70403013-05021-0
11.	Lokal br.22	9 m ²	Ul."Shatërvani"	70403013-05021-0
12.	Lokal br.24	9 m ²	Ul."Shatërvani"	70403013-05021-0
13.	Lokal br.26	9 m ²	Ul."Shatërvani"	70403013-05021-0
14.	Lokal br.28	9 m ²	Ul."Shatërvani"	70403013-05021-0
15.	Lokal br.30	9 m ²	Ul."Shatërvani"	70403013-05021-0
16.	Lokal br.32	9 m ²	Ul."Shatërvani"	70403013-05021-0
17.	Lokal br.34	9 m ²	Ul."Shatërvani"	70403013-05021-0
18.	Lokal br.36	9 m ²	Ul."Shatërvani"	70403013-05021-0
19.	Lokal br.38	9 m ²	Ul."Shatërvani"	70403013-05021-0
20.	Lokal br.40	9 m ²	Ul."Shatërvani"	70403013-05021-0

2.3 Površina zemljišta od 1000 m² za parking vozila koja se nalazi na katastarskim parcelama P-3258-0; P-3259-0 i P-3295-0, opštinska imovina koja se nalazi u kompleksu srednjih škola u blizini Male pošte. Na ovoj površini se nalazi približno 40 parking mesta na prostoru iza Univerziteta "Kadri Zeka" i Supermarketa "ViVa Fresh Store" u naselju Dardania.

2.4 Površina od 172 m posvećena za Bife koja se nalazi u zgradi Nove gradske biblioteke "Fan Stilian Noli" koja je evidentirana kao katastarska jedinica - zgrada sa katastarskim brojem: O-70403013-05039-0-330-0 sa površinom od 971m² imovina opštine Gnjlane.

2.5 Poslovni prostor koji je evidentiran kao katastarska jedinica sa brojem O-70403013-02447-1-219-2-1-0, opštinska imovina površine 83,9 m² i nalazi se na prvom spratu, ulaz br.2 kolektivne zgrade Kombinata duvana, prekoputa opštinske Uprave za urbanizam, planiranje i zaštitu životne sredine.

2.6 Garaža, koja je evidentirana u katastarske jedinice sa brojem O-70403013-03532-0-214-0- B22, površine 13 m², opštinska imovina koja se nalazi u podrumu kolektivne zgrade kod bivšeg katastra u Gnjlanu.

- 3 Predložene imovine za davanje na korišćenje nemaju imovinskopravni spor ni sa jednom stranom, u skladu su sa dokumentima prostornog planiranja, njihova upotreba zasniva se na očuvanju i garantovanju javnog interesa, očuvanju životne sredine i povećanju vrednosti opštinske javne imovine.
- 4 Predložene imovine daju se na korišćenje u kratkoročnom periodu od 1 (jedne) do 15 godina putem postupka javne aukcije, gde se pobednik bira na osnovu najviše cene ponuđene na aukciji i drugih uslova koje je odredila opština.
- 5 Procedura aukcije može se provesti čak i u slučaju kada je predstavljen samo jedan ponuđač uz uslov da su ispunjeni svi ostali definisani kriteriji.
- 6 Prava i odgovornosti opštine i korisnika date imovine biće regulisani posebnim ugovorom koji će potpisati gradonačelnik i korisnik upotrebe nepokretne imovine na kratkoročni period.
- 7 sprovođenju ove odluke brinu: Komisija za ocenu ponuda, Gradonačelnik i Uprava za javne usluge i infrastrukturu, dok o nadzoru sprovođenja brine predsedavajuća Skupštine opštine Gnjilane.
- 8 Nakon stupanja na snagu ove odluke, sve prethodne odluke, ugovori i sporazumi u vezi sa davanjem na korišćenje ovih imovina koje su predmet ove odluke prestaju da važe.
- 9 Ova odluka stupa na snagu 15 dana nakon registracije u kancelariji protokola MALS-a i objavljivanja na službenim jezicima na web stranici opštine.

01.Br. 016-88899

Gnjilane, 29.09.2020

Predsedavajuća Skupštine
[Signature]
/Shpresa Kurteshi- Emiri/

Edmond Kuka

From: Driton Xhafa
Sent: Friday, November 6, 2020 1:31 PM
To: Edmond Kuka
Subject: RE: INFO lidhur me shqyrtimin e ligjshmërisë

From: Driton Xhafa
Sent: Friday, October 23, 2020 3:53 PM
To: Shpresa Kurteshi <shpresa.kurteshi@rks-gov.net>
Cc: Rozafa Ukimeraj <Rozafa.Ukimeraj@rks-gov.net>; Venera Çerkini <Venera.Cerkini@rks-gov.net>; Xhevat Tafa <Xhevat.Tafa@rks-gov.net>
Subject: INFO lidhur me shqyrtimin e ligjshmërisë

E nderuar znj. Shpresa,

Fillimisht ju përshendes dhe në të njëjtën kohe ne emër të Ministrisë së Pushtetit Lokal ju njoftojë se jemi në proces të shqyrtimit të ligjshmërisë së vendimeve të KK-Gjilan të datës 29.09.2020. Kërkojmë informata se gjitha pronat e përfshira në "Vendim paraparak nr. 016-88899 për dhënien në shfrytëzim afatshkurtër" janë prona të komunës. Andaj për shkak të disa procedurave dhe vet natyrës së aktit do të vonohet vlerësimi i ligjshmërisë së akteve të miratuara në mbledhjen e Kuvendit të Komunës së Gjilanit të datës 29.09.2020, prandaj ju lutem të mos publikohen aktet dhe i njëjti nuk prodhon efekte juridikë deri sa të merret ligjshmëria nga MPL.

Ju falënderojmë për mirëkuptim dhe bashkëpunim!..



Republika e
Kosovës

Driton Xhafa
Zyrtar për Monitorim të Komunave
Qerveria e Republikës së Kosovës
Ministria e Administrimit të Pushtetit Lokal
Departamenti Ligjor dhe Monitorim i Komunave

PHONE

MOBILE

EMAIL

+383 38 200 35569 +383 45 418 591 driton.xhafa@rks-gov.net

Adresa: Prishtinë, Ndërtesa e Qeverisë "Ish Rilindja" Kati 11/1117



Republika e Kosovës
Republica Kosovo-Republic of Kosovo
Qeveria - I lada - Government

SHPËRSHKËTUESI
Maj 2024

GORAZH

MINISTRIA E EKONOMISË DHE AMBIENTIT / MINISTARSTVO EKONOMIJE I ŽIVOTNE SREDINE / MINISTRY OF ECONOMY AND ENVIRONMENT
AGJENCIA KADASTRALE E KOSOVËS / KATASTARSKA AGENCIJA KOSOVA / KOSOVO CADASTRAL AGENCY

CERTIFIKATË / CERTIFIKAT / CERTIFICATE

NUMËRIA KADASTRALE / KATASTARSKA JEDINICA / CADASTRAL UNIT : O-70403013-03532-0-214-0-B22

Numri i lëndës / Broj Predmet / Case Referent Number: 70014-20
Data dhe koha e kështimit / Datum i vreme izdavanja / Date and time of submission: 18.08.2020 - 13:54
Komuna / Opština / Municipality: Gjilan / Gnjilane / Gjiłan
Zona kadastrale / Katastarska Zona / Cadastral Zone: GJILAN / GNJILANE / GJILAN
Zyra kadastrale Komune / Opštinska Katastarska Kancelarija / Municipal Cadastral Office: Gjilan / Gnjilane / Gjiłan

A. TË DHËNAT PËR NUMËRINË KADASTRALE / PODACI O KATASTARSKOJ JEDINICI / CADASTRAL UNIT DATA

Numri i njësisë kadastrale Broj katastarske jedinice Cad. Unit No.	Lloji i njësisë Vrsta jedinice Unit Type	Lloji i pronës Vrsta imovine Property Type	Zona U/R C/S U/R	Sipërfaqja Površina Area (m ²)	Përshkrim Opis Description	Krijuar në datën Uradjeno na dan Created On	Azhur Azurit U pidi
O-70403013-03532-0-214-0-B22	PIESA E NDRERTESËS / DELOVA ZGRADA / PART OF BUILDING			13		18.08.2020 13:54	

A.1 ADRESA E NËJESËS KADASTRALE / ADRESA KATASTARSKE JEDINICE / CADASTRAL UNIT ADDRESS

Vendbanimi - adresa Prebivalište - adresa Resident - address	Kodi Postal Poštanski kod Postal Code	Hollësi e adresës Pojednostavna adresa Address Details	Krijuar në datën Uradjeno na dan Created On	Azhur Azurit U pidi
QYTE/ QYTH/ QYTHE				

A.4 PJESË E NDËRTESES / DEO ZGRADE / PART OF BUILDING

Numbri i pjeses së ndërtëses Broj deo zgrade Part of building number	Lloji i p. ndërtesës Vrsta d. zgrade Part of building type	Shtyrëzimi aktual Trenutno korišćenje Current use	Sipërfaqja (m ²) Površina (m ²) Area	Nr. dhomave Br. sobe No Rooms	Kati nr. Sprat br. Floor no.	Hyra nr. Ulaz br. Entrance no.	Çmimi i kontraktuar Ugovorena cena Contract Price	Azhu Azur Type
0-70403013-03532-0-214-0-B22	Garazhe/Garazha Garage	Garazhe/Garazha Garage	13					02.12

B. PRONARI/POSEDEUESI - VLASNIK/DRŽALAC - OVLASNER/POSSESSOR

Te drejtuar Prava Rights	Emri Ime Name	Nr. personal Licni broj ID. No.	Vendbanimi Prebivalište Resident	Kodi postar Poštanski kod Postal code	Hollësitë e adresës Pojednostni adresa Address details	Pjesa e pronës Deo inovine Share quota	Pershkrimi Opis Description	Azhu Azur Type
Pronësi individuale (Një Pronatelj / Individualno Vlasništvo (1 Vll.) / single owner	P.SH. KUVENDI I KOMUNES - GJILAN	KCID0405376	GJILAN - GJILANIE/ GJILAN /			1/1	SIPAS DETYRES ZYRTARE AKTVA DREJTB NR.11.064- 328/2006, R.FLP.319/11.R/S 843/11	04.12

E. TË DREJTAT E SHFRYTËZIMIT - PRAVA NA KORIŠĆENJE - RIGHTS OF USE

Pershkrimi i te drejtës së shfrytëzimit Opis prava korišćenja Right of use description	Emri Ime Name	Nr. personal Licni broj ID. No.	Vendbanimi Prebivalište Residence	Kodi postar Poštanski kod Postal code	Hollësitë e adresës Pojednostni adresa Address details	Martëzimi i kushtet Roboti i uslovi Terms and conditions	Pershkrimi Opis Description	Azhu Azur Type
E drejta e shfrytëzimit për këllë të caktuar / Prava Na Korišćenje Na Određeno Vreme / Right of use for definite time	Abmetaj Metushi (Ismafil)	1170377016	///		Martogona Rezident	Shfrytëzim i Përkohshëm 01.10.2017 deri 30.09.2027	KONTRATË PËR DHEJNENË SHFRYTËZIMTE PËRKOHSHËM TË GARAZHËS, NR.03.770, DT.15.09.2017, R.N.33.2018-C	26.11.



Sheqer



Republika e Kosovës
Republic of Kosovo
Qeveria - Vlada - Government

MINISTRIA E EKONOMISË DHE AMBIENTIT / MINISTARSTVO EKONOMIJE I ŽIVOTNE SREDINE / MINISTRY OF ECONOMY AND ENVIRONMENT
AGJENCIA KADASTRALE E KOSOVËS / KATASTARSKA AGJENCIA KOSOVA / KOSOVO CADASTRAL AGENCY

CERTIFIKATË / CERTIFIKAT / CERTIFICATE

NJËSIA KADASTRALE / KATASTARSKA JEDINICA / CADASTRAL UNIT : P-70403013-03258-0

Numri i lëndës / Broj Predmet / Case Referent Number: 71712-2020
Data dhe koha e lëshimit / Datum i vreme izdavanja / Date and time of submission: 20.08.2020 - 15:45
Komuna / Opština / Municipality: Gjilan / Gnjilane / Gjilan
Zona kadastrale / Katastarska Zona / Cadastral Zone: GJILAN / GNJILANE / GJILAN
Zyra Kadastrale Komunale / Opštinska Katastarska Kancelarija / Municipal Cadastral Office: Gjilan / Gnjilane / Gjilan

A. TË DHËNAT PËR NJËSINË KADASTRALE / PODACI O KATASTARSKOJ JEDINICI / CADASTRAL UNIT DATA

Numri i njësisë kadastrale Broj katastarske jedinice Cad. Unit. No.	Lloji i njësisë Vrsta jedinice Unit type	Lloji i pronës Vrsta imovine Property Type	Zona U/R G/S U/R	Sipërfaqja Površina Area (m ²)	Përshkrim Opis Description	Krijuar më datën Uradjeno na dan Created On	Azhu Azurn Tipda
P-70403013-03258-0	PARCELE / PARCELA / PARCEL	Pronë shoqërore / Društvena Imovina / Socially owned Land		9206			

A.1 ADRESA E NJËSISË KADASTRALE / ADRESA KATASTARSKE JEDINICE / CADASTRAL UNIT ADDRESS

Vendbanimi - adresa Prebivalište - adresa Resident - address	Kodi Postal Poštanski kod Postal Code	Hollësitë e adresës Pojednostil adrese Address Details	Krijuar më datën Uradjeno na dan Created On	Azhu Azurn Tipda
UL.B.KIDRIÇA/UL.B.KIDRIÇA/UL.B.KIDRIÇA		UL.B.KIDRIÇA		

A.2 LLOJTI I SHRYTËZIMIT / VRSTA KORISCENJIA / TYPE OF USE

Numbri Broj Number	Lloji i shrytëzimit të parcelës Vrsta koriscenja parcelë Parcel Type Of Use	Shrytëzimi aktual i parcelës Trenuto koriscenje parcelë Parcel Current Use	Kualitet i klasës Kualitet klase Quality Class	Sipërfaqja Površina Area (m ²)
1	Tokë Ndërtimore/Gradëvinsko zemljište/Construction land	Oborr/Dvorëte/BackYard		871.6
2	Tokë Ndërtimore/Gradëvinsko zemljište/Construction land	Shtëpi-Ndërtese/Kuca-Zgrada/House-Building		490

B. PRONARRI/POSEDUESI - VLASNIK/DRËZALAC - OWNER/POSSESSOR

Të drejtat Prava Rights	Emri Ime Name	Nr. personal Licent broj ID. No.	Vendbanimi Prebivalište Resident	Kodi postar Poštanski kod Postal code	Llojtitë e adresës Pojednostoi adrese Address details	Pjesa e pronës Deo imovine Share quota	Pershkrimi Opis Description	Azhu Ažuri Updt.
Poseidon individual / Individualna Drazvina / single possessor	D.SONI ORGAN UPI.NOO- E GNJILANE	KC110405377	GNJILAN / GNJILANE / GNJILAN /			1/1		



Netari



Sheq. enor



Republika e Kosovës
Republica Kosova-Republic of Kosovo
Qeveria - Vlada - Government

MINISTRIA E EKONOMISË DHE AMBIENTIT / MINISTARSTVO EKONOMIJE I ŽIVOTNE SREDINE / MINISTRY OF ECONOMY AND ENVIRONMENT
AGJENCIA KADASTRALE E KOSOVES / KATASTARSKA AGENCIJA KOSOVA / KOSOVO CADASTRAL AGENCY

CERTIFIKATË / CERTIFIKAT / CERTIFICATE

NIËSIA KADASTRALE / KATASTARSKA JEDINICA / CADASTRAL UNIT : P-70403013-03259-0

Numri i lëndës / Broj Predmet / Case Referent Number: 71713-2020
Data dhe koha e lëshimit / Datum i vreme izdavanja / Date and time of submission: 20.08.2020 - 15:45
Komuna / Opština / Municipality: Gjilan / Gnjilane / Gjiłan
Zona kadastrale / Katastarska Zona / Cadastral Zone: GJILAN / GNJILANE / GJILAN
Zyra Kadastrale Komune / Opštinska Katastarska Kancelarija / Municipal Cadastral Office: Gjilan / Gnjilane / Gjiłan

A. TË DHËNAT PËR NJËSINË KADASTRALE / PODACI O KATASTARSKOJ JEDINICI / CADASTRAL UNIT DATA

Numri i njësise kadastrale Broj katastarske jedinice Cad. Unit. No.	Lloji i njësise Vrsta Jedinice Unit Type	Lloji i pronës Vrsta imovine Property Type	Zona U/R G/S U/R	Sipërfaqja Površina Area (m ²)	Përshkrim Opis Description	Krijuar në datën Uradjeno na dan Created On	Azhuar Azured Updated
P-70403013-03259-0	PARCELE / PARCELA / PARCEL	Pronë shoqërore / Društvena Imovina / Socially owned Land		2481			

A.1 ADRESA E NJËSISË KADASTRALE / ADRESA KATASTARSKE JEDINICE / CADASTRAL UNIT ADDRESS

Vendbanimi - adresa Prethvashite - adresa Resident - address	Kodi Postal Pocanski Kod Postal Code	Hafesitë e adresës Pojednostni adrese Address Details	Krijuar në datën Uradjeno na dan Created On	Azhuar Azured Updated
UL.B.KIDRIÇA/UL.B.KIDRIÇA/VUL.B.KIDRIÇA		UL.B.KIDRIÇA		

A.2 LLOJII SHRYTËZIMIT / VRSTA KORISCENJIA / TYPE OF USE

Numri Broj Number	Lloji i shrytëzimit të parcelës Vrsta koriscenja parcelë Parcel Type Of Use	Shrytëzimi aktual i parcelës Trenutno koriscenje parcelë Parcel Current Use	Kualiteti i klasës Kualiteti i klasës Quality Class	Sipërfaqja Površina (m ²) (m ²)
1	Pjorë/šumsko/Forestry	Tokat Pjorë/šumsko zemljište/Forest	Mali I Klasës I/Suma I Klasse/1st Class Forest	2481

B. PRONARI/POSEDUESI - VLASNIK/DRŽALAC - OWNER/POSSESSOR

Te drejtat Prava Rights	Emri Ime Name	Nr. personat Lleni broji ID. No.	Vendbanimi Prebivalište Resident	Kodi postar Postanski kod Postal code	Hollësitë e adresës Pojednostni adrese Address details	Pjesë e pronës Deo imovine Share quota	Perskriimi Opis Description	Azari Upl. Upd.
Posejdim individual / Individualna Druzavina / single possessor	D.S. ONI ORGAN UPR. NOO- E GNJILANE	KC1100405377	GHILAN / GNJILANE / GHILAN /			1/1		





Republika e Kosovës
 Republica Kosovo - Republic of Kosovo
 Qeveria - Vlada - Government

MINISTRIA E EKONOMISË DHE AMBIENTIT / MINISTARSTVO EKONOMIJE I ŽIVOTNE SREDINE / MINISTRY OF ECONOMY AND ENVIRONMENT
 AGENCIA KADASTRALE E KOSOVES / KATASTARSKA AGENCIA KOSOVA / KOSOVO CADASTRAL AGENCY

CERTIFIKATË / CERTIFIKAT / CERTIFICATE

NJËSIA KADASTRALE / KATASTARSKA JEDINICA / CADASTRAL UNIT : P-70403013-04759-2

Numeri i lëndës / Broj Predmet / Case Referent Number: 67781-20
 Data dhe koha e fëshimit / Datum i vremen izdavanja / Date and time of submission: 13.08.2020 - 14:45
 Komuna / Opština / Municipality: Gjilan / Gnjilane / Gjilan
 Zona kadastrale / Katastarska Zona / Cadastral Zone: GJILAN / GNJILANE / GJILAN
 Zyra Kadastrale Komune / Opštinska Katastarska Kancelarija / Municipal Cadastral Office: Gjilan / Gnjilane / Gjilan

A. TË DHËNAT PËR NJËSINË KADASTRALE / PODACI O KATASTARSKOJ JEDINICI / CADASTRAL UNIT DATA

Numeri i lufës së kadastrale Broj kadastrske jedinice Cad. Unit No.	Lloji i njësise Vista Jedinice Unit Type	Lloji i pronës Vista imovine Property Type	Zona L/R G/S U/R	Sipërfaqja Površina Area (m ²)	Përshkrim Opis Description	Krijuar më datën Uradjeno na dan Created On	Azhuruar Azurirano Updated
P-70403013-04759-2	PARCELE / PARCELA / PARCEL.	Pronë Shoqërore / Društvena Imovina / Socially owned Land		464			

A.J ADRESA E NJËSISË KADASTRALE / ADRESA KATASTARSKE JEDINICE / CADASTRAL UNIT ADDRESS

Vendbanimi - adresa Prebivnište - adresa Resident - address	Kodi Postal Poštanski kod Postal Code	Hollësitë e adresës Pojednost. adrese Address Details	Krijuar më datën Uradjeno na dan Created On	Azhuruar Azurirano Updated
QYTETI: M.TITIA		M.TITIA		




A.2 LLOJII I SHËRËYTËZIMIT / VRSTA KORISCENJA / TYPE OF USE

Numri Hroji Number	Lloji i shërytëzimit të parcelës Vrsta koriscenja parcelle Parcel Type Of Use	Shërytëzimi aktual i parcelës Trenutno koriscenje parcelle Parcel Current Use	Kualiteti i Klasisë Kualitet klase Quality Class	Sipërfaqja (m ²) Površina (m ²) Area
1	Take Nderimorë/Gradëvnishtë zemëjtisë/Construction land	Shtëpi-Ndërtesë/Kuçe-Zgjedhje/House-Building		464

B. PRONARI/POSEDEUESI - VLASNIK/DRŽALAC - OWNER/POSSESSOR

Te drejtat Prava Rights	Emri Time Name	Nr. personal Licent broji ID. No.	Vendbanimi Prethvajtishtë Resident	Kodi postar Postanski kod Postal code	Hollësitë e adresës Pajedlnosti adrese Address details	Pjesa e pronës Dio Imovine Share quota	Përshkrimi Opis Description	Azhurnuar Azurirano Updated
Posedim individual / Individualiteti Drzavnica / Single Possessor	D.S.SRESKI ZAVOD ZA SOCIALNO OSIGURANJE	KCID0603685	GJILAN / GJILANJE / GJILAN /		GJILANJE	1/1		



Shënim / Shënim



Republika e Kosovës
 Republic of Kosovo
 Qeveria - J'udra - Government

MINISTRIA E EKONOMISE DHE AMBIENTIT / MINISTARSTVO EKONOMIJE I ZIVOTNE SREDINE / MINISTRY OF ECONOMY AND ENVIRONMENT
 AGENCIA KADASTRALE E KOSOVES / KATASTARSKA AGENCIA KOSOVA / KOSOVO CADASTRAL AGENCY

CERTIFIKATË / CERTIFIKAT / CERTIFICATE

NJËSIA KADASTRALE / KATASTARSKA JEDINICA / CADASTRAL UNIT : P-70403013-02483-0



Numri i lëndës / Broj Predmet / Case Referent Number: 67781-20
 Data dhe koha e lëshimit / Datum i vrene izdavanja / Date and time of submission: 13.08.2020 - 14:54
 Komuna / Opština / Municipality: Gjiłan / Gnjilane / Gjiłan
 Zona kadastrale / Katastarska Zona / Cadastral Zone: GJIŁAN / GNJILANE / GJIŁAN
 Zyra Kadastrale Komune / Opštinska Katastarska Kancelarija / Municipal Cadastrol Office: Gjiłan / Gnjilane / Gjiłan

A. TË DHËNAT PËR NJËSINË KADASTRALE / PODACI O KATASTARSKOJ JEDINICI / CADASTRAL UNIT DATA

Numri i njësise kadastrale Broj katastarske jedinice Cad. Unit No.	Lloji i njësise Vista Jedinice Unit Type	Lloji i pronës Vista imovine Property Type	Zona L/RR G/S U/RR	Sipërfaqja Površina Area (m ²)	Përshkrim Opis Description	Krijuar në datën Uradjeno na dan Created On	Azhuruar Azurirano Updated
P-70403013-02483-0	PARCELE / PARCELA / PARCEL	Pronë shtetërore / Dobrotvornost Imovina / Socially owned Land	Urban	3595	REGJISTR I ELETR/RAQ. NR.49/2008-AN TVENDIM I DREKTORISE NR.61/12139 DIF.20.05.2008 (R.N. 378/08)		

A.1 ADRESA E NJËSISË KADASTRALE / ADRESA KATASTARSKE JEDINICE / CADASTRAL UNIT ADDRESS

Vendbanimi - adresa Pretrahiste - adresa Resident - address	Kodi Postal Postanski kod Postal Code	Hollësitë e adresës Pofidnostni adrese Address Details	Krijuar në datën Uradjeno na dan Created On	Azhuruar Azurirano Updated
UL.BOLANINA,UL.BOLANINA,UL.BOLANINA		UL.BOLANINA		

SHOGJERORE

A2.LLOJI I SHIFRËZIMIT / VRSTA KORISCENIA / TYPE OF USE

Numri Broj Number	Lloji i shifrimit të parcelës Vrsta korisçenja parcelë Parcel Type Of Use	Shifrëzimi aktual i parcelës Trentho korisçenja parcelë Parcel Current Use	Kualiteti i klasës Kualiteti i klasës Quality Class	Sipërfaqja Površina Area (m ²)
1	Hedësore/Pojtopryrredho/Agriculture	Aratjive/Arable	Arë E Klasës I/Nivno I Klasse/1st Class Arable Land	3595

B. PRONARI/POSEDUESI - VLASNIK/DRZALAC - OWNER/POSSESSOR

Të drejtat Prava Rights	Emri Imer Name	Nr. personal Licent broj ID, No.	Vendbanimi Prebivaliste Resident	Kodi postar Postanski kod Postal code	Hollësitë e adresës Pogodnosti adrese Address details	Pjesa e pronës Dio imovine Share quota	Peshkrimi Opis Description	Azhuruar Azurirano Updated
Posedim individual / Hidividualna Drazvina / single possessor	D.S.AUTO TRAN.PREDUZIQJE PROLETET	KCID00405350	GJILAN - GJILANE / GJILAN /		GJILLANE*BOJANIN	1/1	REGJISTRU I FLETEDARRAQ, NR.49/2008 AKTIVENDIM I DRETTORISE NR.011/21/39 DT.20.05.2008 (R.N.378/08)	





Republika e Kosovës
Republic of Kosovo
Qeveria - Vlada - Government

Ra/god

MINISTRIA E EKONOMISË DHE AMBIENTIT / MINISTARSTVO EKONOMIJE I ŽIVOTNE SREDINE / MINISTRY OF ECONOMY AND ENVIRONMENT
AGJENCIA KADASTRALE E KOSOVËS / KATASTARSKA AGENCIJA KOSOVA / KOSOVO CADASTRAL AGENCY

CERTIFIKATË / CERTIFIKAT / CERTIFICATE

NJËSIA KADASTRALE / KATASTARSKA JEDINICA / CADASTRAL UNIT : P-70403013-03602-0

Numeri i lëndës / Broj Predmet / Case Referent Number: 67781-20
Data dhe koha e kështimit / Datum i vrene Izdavanja / Date and time of submission: 13.08.2020 - 14:57
Komuna / Opština / Municipality: Gjilan / Gnjilane / Gjilan
Zona kadastrale / Katastarska Zona / Cadastral Zone: GJILAN / GNJILANE / GJILAN
Zyra kadastrale komunale / Opštinska katastarska kancelarija / Municipal Cadastral Office: Gjilan / Gnjilane / Gjilan

A. TË DHËNAT PËR NJËSINË KADASTRALE / PODACI O KATASTARSKOJ JEDINICI / CADASTRAL UNIT DATA

Numeri i njësisë kadastrale Broj katastarske jedinice Cad. Unit. No.	Lloji i njësisë Vista jedinice Unit Type	Lloji i pronës Vlastinsvojtine Property Type	Zona U/R C/S U/R	Sipërfaqja Površina Area (m ²)	Pershkrim Opis Description	Krijuar me daten Urađeno na dan	Azhuruar Amirano Updated
P-70403013-03602-0	PARCELE/PARCELA /PARCEL	/ /	Urban	3400	REGJISTRIMI FILETP, NR 279/2006; AKTIVENDIMET DGDJRPB NR 01101/6165 DT 04.11.2006 (E.N.S11060) + REGJISTRIMI FILETP, NR 241/2008; AKTIVENDIMET DGDJRPB NR 3018/2008 DT 19.09.2008 (E.N.874/08)		

A.1 ADRESA E NJËSISË KADASTRALE / ADRESA KATASTARSKE JEDINICE /CADASTRAL UNIT ADDRESS

Vendbanimi - adresa Prethirajbise - adresa Resident - address	Kodi Postal Postanski Kod Postal Code	Hollësi të adresës Poštinski adrese Address Details	Krijuar me datën Urađeno na dan Created On	Azhuruar Amirano Updated
QYTET/QYTETQYTET		QYTET		

Prisë S.Hajriçevë



Republika e Kosovës
Republica Kosova - Republic of Kosovo
Qeveria - Vlada - Government

MINISTRIA E EKONOMISË DHE AMBIENTIT / MINISTARSTVO EKONOMIJE I ŽIVOTNE SREĆINE / MINISTRY OF ECONOMY AND ENVIRONMENT
AGJENCIA KADASTRALE E KOSOVËS / KATASTARSKA AGENCIJA KOSOVA / KOSOVO CADASTRAL AGENCY

CERTIFIKATË / CERTIFIKAT / CERTIFICATE

NJËSIA KADASTRALE / KATASTARSKA JEDINICA / CADASTRAL UNIT : P-70403013-03258-0

Numeri i lëndës / Broj Predmet / Case Referent Number: 67781-20
Data dhe koha e lëshimit / Datum i vrene izdavanja / Date and time of submission: 13.08.2020 - 15:06
Komuna / Opština / Municipality: Gjilan / Gnjilane / Gjilan
Zona kadastrale / Katastarska Zona / Cadastral Zone: GJILAN / GNJILANE / GJILAN
Zyra Kadastrale Komune / Opštinska Katastarska Kancelarija / Municipal Cadastral Office: Gjilan / Gnjilane / Gjilan

A. TË DHËNAT PËR NJËSINË KADASTRALE / PODACI O KATASTARSKOJ JEDINICI / CADASTRAL UNIT DATA

Numeri i njësisë kadastrale Broj katastarske jedinice Cad. Unit. No.	Lloji i njësisë Vrsta jedinice Unit Type	Lloji i pronës Vrsta imovine Property Type	Zona I/IR G/IS E/IS	Sipërfaqja Površina Area (m ²)	Përshkrim Opis Description	Krijuar më datën Uradjeno na dan Created On	Azhuruar Ažurirano Updated
P-70403013-03258-0	PARCELE / PARCELA / PARCEL	Pronë shtetërore / Društvena / Imovina / Socially owned Land		9206			



A.1 ADRESA E NJËSISË KADASTRALE / ADRESA KATASTARSKE JEDINICE / CADASTRAL UNIT ADDRESS

Vendbanimi - adresa Prebivaliste - adresa Resident - address	Kodi Postal Poštanski kod Postal Code	Hollësitë e adresës Toječnosti adrese Address Details	Krijuar më datën Uradjeno na dan Created On	Azhuruar Ažurirano Updated
UL.B.KIDRIÇA/UL.B.KIDRIÇA/UL.B.KIDRIÇA		UL.B.KIDRIÇA		



Republika e Kosovës
 Republika Kosovo-Republic of Kosovo
 Qeveria - Vlada - Government

MINISTRIA E EKONOMISË DHE AMBIENTIT / MINISTARSTVO EKONOMIJE I ŽIVOTNE SREDINE / MINISTRY OF ECONOMY AND ENVIRONMENT
 AGENCJA KADASTRALE E KOSOVËS / KATASTARSKA AGENCIJA KOSOVA / KOSOVO CADASTRAL AGENCY

CERTIFIKATË / CERTIFIKAT / CERTIFICATE

NJËSIA KADASTRALE / KATASTARSKA JEDINICA / CADASTRAL UNIT : P-70403013-04510-1



Numri i lëndës / Broj Predmet / Case Reference Number: 67781-2020p
 17.08.2020 - 14:22
 Gjiçan / Gjiçane / Gjiçan
 GJILAN / GNJILANE / GJILAN
 Zona Kadastrale / Katastarska Zona / Cadastral Zone: Gjiçan / Gjiçane / Gjiçan
 Zyra Kadastrale Komune / Opštinska Katastarska Kancelarija / Municipal Cadastral Office: Gjiçan / Gjiçane / Gjiçan

A. TË DHËNAT PËR NJËSINË KADASTRALE / PODACI O KATASTARSKOJ JEDINICI / CADASTRAL UNIT DATA

Numri i njësive kadastrale Broj katastarske jedinice Cad. Unit No.	Llopi i njësive Vrsta jedinice Land Type	Llopi i pronës Vrsta imovine Property Type	Zona U/R GIS U/R	Superfaqja Površina Area (m ²)	Përshkrim Opis Description	Krijuar më datën Urađeno na dan Created On	Azhuruar Ažurirano Updated
P-70403013-04510-1	PARCELE / PARCELA / PARCEL	Drejtshëm Imovine Socially owned Land		2350	83-1992		

A.1 ADRESA E NJËSISË KADASTRALE / ADRESA KATASTARSKE JEDINICE / CADASTRAL UNIT ADDRESS

Vendbanimi - adresa Prehvatiliste - adresa Resident - address	Kodi Postal Poštanski kod Postal Code	Hollësitë e adresës Populimski adresa Address Details	Krijuar më datën Urađeno na dan Created On	Azhuruar Ažurirano Updated
UL. METVAJLIM HITAQULI, M. HITA		UL. METVAJLIM HITA		1

Praner i shtetit beledibletik: Xepërnor
Vesëmir
[Signature]

A2.1 LLOJI I SHIFRYTËZIMIT / VRSTA KORISCENJIA / TYPE OF USE

Numri Broj Number	Lloji i shifrytimit të parcelës Vrsta koriscenja parcelë Parcel Type Of Use	Shifrytimit aktual i parcelës Trenuta koriscenje parcelë Parcel Current Use	Kualiteti i klasës Kvalitet klase Quality Class	Sipërfaqja Površina Area
1	Tokë Tjetër/Oshtë Zemëfishore/Other land	Jo Pëllimorë/Neproduktiv		1880
2	Tokë Ndërtimore/Çfarëdijësishtko zemëfishore/Construction land	Shënjë/Adrese Kucë-Zgjedhë/House-Building		470

B. PRONARI/POSEDUESI - VLASNIK/DRËZALAC - OWNER/POSSESSOR

Të drejtat Prava Rights	Emri Ismi Name	Nr. personal Lidni broj ID. No.	Vendbanimi Prebivalište Resident	Kodi postar Poštanski kod Postal code	Hollësitë e adresës Pojedinosti adrese Address details	Pjesa e pronës Deo imovine Share quota	Pershkritimi Opis Description	Azhuruar Ažurirano Updated
Poseidim individual / Individualna Društva/ single possessor	SLUZHBE DRUSHTVENOG KNJIGOVODSTVA	KCPD0402688	GJILAN / GJILLANE/ GJILAN /			1/1	83-1993	





Republika e Kosovës
Republic of Kosovo
Qeveria - Ulda - Government

MINISTRIA E EKONOMISË DHE AMBIENTIT / MINISTARSTVO EKONOMIJE I ŽIVOTNE SREDINE / MINISTRY OF ECONOMY AND ENVIRONMENT
AGJENCIA KADASTRALE E KOSOVËS / KATASTARSKA AGENCIJA KOSOVA / KOSOVO CADASTRAL AGENCY

CERTIFIKATË / CERTIFIKAT / CERTIFICATE

NJËSIA KADASTRALE / KATASTARSKA JEDINICA / CADASTRAL UNIT : O-70403013-02447-1-219-2-1-0

Numeri i lëndës / Broj Predmet / Case Referent Number:
70014-20
Data dhe koha e lëshimit / Datum i vreme izdavanja / Date and time of submission:
18.08.2020 - 13:52
Komuna / Opština / Municipality:
Gjiljan / Gnjilane / Gjiilan
Zona kadastrale / Katastarska Zona / Cadastral Zone:
Gjiljan / Gnjilane / Gjiilan
Zyra kadastrale Komune / Opštinska Katastarska Kancelarija / Municipal Cadastral Office: Gjiljan / Gnjilane / Gjiilan

A. TË DHËNAT PËR NJËSINË KADASTRALE / PODACI O KATASTARSKOJ JEDINICI / CADASTRAL UNIT DATA

Numeri i njësise kadastrale Broj katastarske jedinice Cad. Unit No.	Lloji i njësise Vista Jedinice Unit Type	Lloji i pronës Vista Imovine Property Type	Zona U/R C/S U/R	Sipërfaqja Površina Area (m ²)	Përshkrim Opis Description	Krijuar më datën Uradjeno na dan Created On	Azura Azura Epoa
O-70403013-02447-1-219-2-1-0	PJESA E NDËRTHESËS / DELOVA ZGRADA/ PART OF BUILDING			83.9	R.L.P.293/14 R.N.399/14B	27.10.2014	

A.1 ADRESA E NJËSISË KADASTRALE / ADRESA KATASTARSKE JEDINICE / CADASTRAL UNIT ADDRESS

Vendbanimi - adresa Prebivaliste - adresa Resident - address	Kodi Postal Postanski Kod Postal Code	Hollësi të adresës Pojednostni adrese Address Details	Krijuar më datën Uradjeno na dan Created On	Azura Azura Epoa
MIONOPOL/MONOPOL/MONOPOL		1-2		

A.4 PËSË E NDËRTESËS / DEO ZGRADE / PART OF BUILDING

Numri i pjesës së ndërtesës Broj deo zgrade Part of building number	Lipiri p. ndërtesës Vrasa d. zgrade Part of building type	Shtyrëzimi aktual Trenutna korisje Current use	Sipërfaqja (m ²) Površina (m ²) Area	Nr. dhomave Br. sobe No Rooms	Kati nr. Sprat br. Floor no.	Hyrja nr. Ulaz br. Entrance no.	Çmimi i kontraktuar Ugovorna cena Contract Price	Azhu Azur Type
0-70403013-02447-1-219-2-1-0	Aktarizhu/Poslovni Business	Lokali/okad/Local	83.9		1	2		27.10

B. PRONARI/POSEDUESI - VLASNIK/DRŽALAC - OWNER/POSSESSOR

Ytë drejtat Prava Rights	Emri Ime Name	Nr. personal Icni broj ID. No.	Vendbanimi Prebivalise Resident	Kodi postar Poštanski kod Postal code	Hollësitë e adresës Pojednostni adrese Address details	Pjesa e pronës Deo imovine Share quota	Pershkrimi Opis Description	Azhu Azur Type
Pronësi individuale (Shtëpi) Pronetel Individualno Vlasništvo (1 VL) / single owner	P.SIL KTYENDII KOMUNËS - GJILAN	KCTD0405376	GJILAN / GJILANE/ GJILAN /			1/1	VENDIMI PËR NDARJE FIZIKE TË IMVOTIVAVE NR. 102 DT.06.03.2012 R.N.122/14C	10.12





Republika e Kosovës
Republica Kosovo-Republic of Kosovo
Qeveria - Plada - Government

MINISTRIA E EKONOMISË DHE AMBIENTIT / MINISTARSTVO EKONOMIJE I ŽIVOTNE SREDINE / MINISTRY OF ECONOMY AND ENVIRONMENT
AGJENCIA KADASTRALE E KOSOVËS / KATASTARSKA AGENCIJA KOSOVA / KOSOVO CADASTRAL AGENCY

CERTIFIKATË / CERTIFIKAT / CERTIFICATE

NJËSIA KADASTRALE / KATASTARSKA JEDINICA / CADASTRAL UNIT : O-70403013-05039-0-330-0

Numri i lëndës / Broj Predmet / Case Referent Number: 69728-2020
Data dhe koha e lëshimit / Datum i vreme izdavanja / Date and time of submission: 18.08.2020 - 10:22
Komuna / Opština / Municipality: Gjihan / Gnjilane / Gjiłan
Zona kadastrale / Katastarska Zona / Cadastrol Zone: GJILAN / GNJILANE / GJILAN
Zyra Kadastrale Komune / Opštinska Katastarska Kancelarija / Municipal Cadastrol Office: Gjihan / Gnjilane / Gjiłan

A. TË DHËNAT PËR NJËSINË KADASTRALE / PODACI O KATASTARSKOJ JEDINICI / CADASTRAL UNIT DATA

Numri i njësise kadastrale Broj katastarske jedinice Cad. Unit. No.	Llofi i njësise Vista Jedinice Unit. Type	Llofi i pronës Vista imovine Property Type	Zona U/R G/S U/R	Sipërfaqja Površina Area (m ²)	Përshkrim Opis Description	Krijuar më datën Uradjeno na dan Created On	Azhu Azuri Tipda
O-70403013-05039-0-330-0	NDËRTESË / ZGRADA / BUILDING	Private / Privetna / Privately	U	971	Klp. 17/4/2019, dt. 27.05.2019	03.06.2019	

A.1 ADRESA E NJËSISË KADASTRALE / ADRESA KATASTARSKE JEDINICE / CADASTRAL UNIT ADDRESS

Vendbanimi - adresa Prehivaliste - adresa Resident - address	Kodi Postal Poštanski Kod Postal Code	Hollësi e adresës Pojednostni adrese Address Details	Krijuar më datën Uradjeno na dan Created On	Azhu Azuri Tipda
QYTETI/7 KORRIKU/QYTETI/7 KORRIKU		ABDULLAH TAJUPI P.12		03.06.



Republika e Kosovës
Republic of Kosovo
Qeveria - Vlada - Government

MINISTRIA E EKONOMISË DHE AMBIENTIT / MINISTARSTVO EKONOMIJE I ŽIVOTNE SREDINE / MINISTRY OF ECONOMY AND ENVIRONMENT
AGJENCIA KADASTRALE E KOSOVËS / KATASTARSKA AGJENCIA KOSOVA / KOSOVO CADASTRAL AGENCY

CERTIFIKATË / CERTIFIKAT / CERTIFICATE

NJËSIA KADASTRALE / KATASTARSKA JEDINICA / CADASTRAL UNIT : P-70403013-03295-0

Numri i lëndës / Broj Predmet / Case Referent Number: 71712-2020
Data dhe koha e lëshimit / Datum i vrene izdavanja / Date and time of submission: 20.08.2020 - 15:44
Komuna / Opština / Municipality: Gjiłlan / Gnjilane / Gjiłlan
Zona kadastrale / Katastarska Zona / Cadastrial Zone: GJILAN / GNJILANE / GJILAN
Zyra Kadastrale Komunale / Opštinska Katastarska Kancelarija / Municipal Cadastrial Office: Gjiłlan / Gnjilane / Gjiłlan

A. TË DHËNAT PËR NJËSINË KADASTRALE / PODACI O KATASTARSKOJ JEDINICI / CADASTRAL UNIT DATA

Numri i njësise kadastrale Broj katastarske jedinice Cad. Unit. No.	Lloji i njësise Vista Jedinice Unit Type	Lloji i pronës Vista Imovine Property Type	Zona U/R G/S U/R	Sipërfaqja Površina Area (m ²)	Perskripcion Opis Description	Krijuar me daten Uradjeno na dan Created On	Azbur Azbur Uputa
P-70403013-03295-0	PARCELE / PARCELA / PARCEL	Pronë shoqërore / Društvena Imovina / Socially owned Land	Urban	6118	VENDIMI I RK. GJILAN NR.01-3141/020 DT.28.04.2005; AKTIVENDIMI I DGHKPB 944/2005 DT.30.07.2005 (R.N.413005) + REGJ. I FILETIP NR.3152/006; AKTIV. I DGHKPB NR.01101/2469 DT.25.01.2007 DHE 01101/2006 DT.26.01.2007; VËRTETIMI NGA BANKA P.N. (R.N.8.2007)		

A.1 ADRESA E NJËSISË KADASTRALE / ADRESA KATASTARSKE JEDINICE / CADASTRAL UNIT ADDRESS


Vendbanimi - adresa Prekvalitate - adresa Resident - address	Kodi Postal Postanski Kod Postal Code	Hollësi të adresës Pojednostni adrese Address Details	Krijuar me datën Uradjeno na dan Created On	Azbur Azbur Uputa
SHUM.RASADNIK/SHUM.RASADNIK/SHUM.RASADNIK		SHUM.RASADNIK		

A2 LLOJIT SHIRYTËZIMIT / VRSTA KORISCENJIA / TYPE OF USE

Numbri i Bijes Number	Lloji i shirytëzimit të parcelës Vrsta koriscenja parcelle Parcel Type Of Use	Shtyrëzimi aktual i parcelës Trenitno koriscenje parcelle Parcel Current Use	Kualiteti i klases Kualiteti Klase Quality Class	Sipërfaqja Povshina Area (m ²)
1	Bujqësore/Poljopri/vredno/Agriculture	Arat/Njive/Arable	Arë E Klases I/Njiva I Klase/1st Class Arable Land	6118

B. PRONARI/POSEDUESI - VLASNIK/DRŽALAC - OWNEIK/POSSESSOR

Te drejtat Prava Rights	Emri i Imer Name	Nr. personal Identifikues ID. No.	Vendbanimi Prejvashite Resident	Kodi postar Postanski kod Postal code	Hollësitë e adresës Pojednostni adrese Address details	Pjesa e pronës Deo imovine Share quota	Pershkrimi Opis Description	Azhu Azuta Tipa
Posehimi individual / Individuhalna Drazavina / single possessor	P.SH. KUVENDI I KOMUNES - GJILAN	KC100405376	GJILAN / GJILANE / GJILAN /			1/1	VENDIMI I KR. GJILAN NR.01-3141/020 DT.28.04.2005; AKTIVENDIMI I DGIKRPB 944/2005 DT.30.07.2005 (R.N.413/05) + REGJ. I FLETËP NR.315/2006; AKTV. I DGIKRPB NR.01101/2469 DT.25.01.2007 DHE 01101/2006 DT.26.01.2007; VERTELIMI NGA BANKA P.N. (R.N.R.2007)	



Handwritten signature

Nr.	Lloji i njësisë	Nr.sipas D.B.F	Data e Pranimit	sipërfaqja m ²
1	Lokali, Nr.2 QTZ ARGJENDARIA Rr "Shatërvani"	204-0337	1/1/2014	9.0
2	Lokali, Nr.4 QTZ ARGJENDARIA Rr "Shatërvani"	204-0009	1/1/2014	9.0
3	Lokali, Nr.6 QTZ ARGJENDARIA Rr "Shatërvani"	204-0049	1/1/2014	9.0
4	Lokali, Nr.8 QTZ ARGJENDARIA Rr "Shatërvani"	204-0051	1/1/2014	9.0
5	Lokali, Nr.10 QTZ ARGJENDARIA Rr "Shatërvani"	204-0011	1/1/2014	9.0
6	Lokali, Nr.12 QTZ ARGJENDARIA Rr "Shatërvani"	204-0010	1/1/2014	9.0
7	Lokali, Nr.14 QTZ ARGJENDARIA Rr "Shatërvani"	204-0121	1/1/2014	9.0
8	Lokali, Nr.16 QTZ ARGJENDARIA Rr "Shatërvani"	204-0181	1/1/2014	9.0
9	Lokali, Nr.18 QTZ ARGJENDARIA Rr "Shatërvani"	204-0137	1/1/2014	9.0
10	Lokali, Nr.20 QTZ ARGJENDARIA Rr "Shatërvani"		1/1/2014	9.0
11	Lokali, Nr.22 QTZ ARGJENDARIA Rr "Shatërvani"	204-0158	1/1/2014	9.0
12	Lokali, Nr.24 QTZ ARGJENDARIA Rr "Shatërvani"	204-0041	1/1/2014	9.0
13	Lokali, Nr.26 QTZ ARGJENDARIA Rr "Shatërvani"	204-0041	1/1/2014	9.0
14	Lokali, Nr.28 QTZ ARGJENDARIA Rr "Shatërvani"	204-0053	1/1/2014	9.0
15	Lokali, Nr.30 QTZ ARGJENDARIA Rr "Shatërvani"	204-0008	1/1/2014	9.0
16	Lokali, Nr.32 QTZ ARGJENDARIA Rr "Shatërvani"	204-0137	1/1/2014	9.0

17	Lokali, Nr.36 QTZ ARGJENDARIA Rr "Shatërvani"	204-0004	1/1/2014	9.0
18	Lokali, Nr.36 QTZ ARGJENDARIA Rr "Shatërvani"	204-0004	1/1/2014	9.0
19	Lokali, Nr.38 QTZ ARGJENDARIA Rr "Shatërvani"	204-0050	1/1/2014	9.0
20	Lokali, Nr.40 QTZ ARGJENDARIA Rr "Shatërvani"	204-0007	1/1/2014	9.0
21	Lokali, Nr.42 QTZ ARGJENDARIA Rr "Shatërvani"	204-0238	1/1/2014	9.0
22	Lokali, Nr.44 QTZ ARGJENDARIA Rr "Shatërvani"	204-0054	1/1/2014	9.0



Republika e Kosovës
Republic of Kosovo
Qeveria - Vlada - Government

MINISTRIA E EKONOMIËS DHE AMBIENTIT / MINISTARSTVO EKONOMIJE I ŽIVOTNE SREDINE / MINISTRY OF ECONOMY AND ENVIRONMENT
AGJENCIA KADASTRALE E KOSOVËS / KATASTARSKA AGJENCIA KOSOVA / KOSOVO CADASTRAL AGENCY

CERTIFIKATË / CERTIFIKAT / CERTIFICATE

NJËSIA KADASTRALE / KATASTARSKA JEDINICA / CADASTRAL UNIT : P-70403013-05021-0

Numbri i lëndës / Broj Predmet / Case Referent Number: 69507-20
Data dhe koha e tërimiti / Datum i vrene izdavanja / Date and time of submission: 18.08.2020 - 08:27
Komuna / Opština / Municipality: Gjihan / Gnjilane / GJILAN
Zona kadastrale / Katastarska Zona / Cadastral Zone: GJILAN / GNJILANE / GJILAN
Zyra Kadastrale Komunale / Opštinska Katastarska kancelarija / Municipal Cadastral Office: Gjihan / Gnjilane / Gjihan

A. TË DHËNAT PËR NJËSINË KADASTRALE / PODACI O KATASTARSKOJ JEDINICI / CADASTRAL UNIT DATA

Numbri i njësisë kadastrale Broj katastarske jedinice Cad. Unit No.	Lloji i njësisë Vrsta jedinice Unit Type	Lloji i pronës Vrsta imovine Property Type	Zona U/R G/S U/R	Sipërfaqja Površina Area (m ²)	Përshkrim Opis Description	Krijuar më datën Urađeno na dan Created On	Vzhm Azur E pd
P-70403013-05021-0	PARCELE / PARCELA / PARCEL	/ /	Urban	2303	REG. ILEJEP, NR.148/2010 (R.N.574/2010)		

A.1 ADRESA E NJËSISË KADASTRALE / ADRESA KATASTARSKE JEDINICE / CADASTRAL UNIT ADDRESS

Vendbanimi - adresa Prehvalište - adresa Resident - address	Kodi Postal Poštanski kod Postal Code	Hollësitë e adresës Podrošni adresa Address Details	Krijuar më datën Urađeno na dan Created On	Azhu Azur E pd
QYTETI MATIVANITIVA		MATIVA		

A.2 LLOJII I SHFRYTËZIMIT / VRSTA KORISCENJA / TYPE OF USE

Numeri i Bregj Number	Lloji i shfrytëzimit të parcesë Vrsta korisçenja parçele Parcel Type Of Use	Shfrytëzimi aktual i parcesë Trenutno korisçenja parçele Parcel Current Use	Kualiteti i klases Kvaliteti klase Quality Class	Sipërfaqja (m ²) Površina (m ²) Area (m ²)
1	Tokë Tjetër/Osario Zemljište/Other Land	Jo Përdorë/Neplodno/Ureproductive		2303

B. PRONARI/POSEDEUESI - VLASNIK/DRŽALAC - OWNER/POSSESSOR

Të drejtat Prava Rights	Emri i Ime Name	Nr. personal Lehti broj ID, No.	Vendbanimi Prebivalište Resident	Kodi postar Poštanski kod Postal code	Hollësitë e adresës Populimosti adrese Address details	Pjesa e pronës Dio imovine Share quota	Pershkrimi Opis Description	Azhu Azur E/pd
Posedim individual / Individualna Društvena / single possessor	P.S.H. KUVENDI I KOMUNËS - GJILAN	KCIDP905376	GJILAN / GJILANE / GJILAN /			1/1	REGJ. TLEP. NR.148/2010 (R.N.574/2010)	



[Handwritten signature]



Lista e Kiosqeve	Rruga ku është vendosur KIOSKA	Numri kadastral I parcelës ku janë të vendosura Kiosqet, Gjitha në zonën e parë Gjilan
Kiosku nr.1	Rr" Ibrahim Rugova"	P-70403013-04759-2
Kiosku nr.2	Rr" Ibrahim Rugova"	P-70403013-04508-0
Kiosku nr.3	Rr" Ibrahim Rugova"	P-70403013-04511-2
Kiosku nr.4	Rr" Ibrahim Rugova"	P-70403013-04520-1
Kiosku nr.5	Rr" Ibrahim Rugova"	P-70403013-04508-0
Kiosku nr.6	Rr" Ibrahim Rugova"	P-70403013-04998-2
Kiosku nr.7	Rr" Ibrahim Rugova"	P-70403013-03844-0
Kiosku nr.8	Rr" Lidhja e Prizërenit"	P-70403013-02464-0
Kiosku nr.9	Rr" Lidhja e Prizërenit"	P-70403013-02483-0
Kiosku nr.10	Rr" Isa Boletini"	P-70403013-02713-0
Kiosku nr.11	Rr" Abdulla Tahiri"	P-70403013-03602-0
Kiosku nr.12	Rr" Lufta e Gjilanit 44"	P-70403013-02704-0
Kiosku nr.13	Rr" Adem Jashari"	P-70403013-04767-0
Kiosku nr.14	Rr" Adem Jashari"	P-70403013-03358-1
Kiosku nr.15	Rr" Zija Shemsiu"	P-70403013-05166-0
Kiosku nr.16	Rr" Zija Shemsiu"	P-70403013-04767-0
Kiosku nr.17	Rr" Zija Shemsiu"	P-70403013-04767-0
Kiosku nr.18	Rr" Haqif Tetova"	P-70403013-03258-0
Kiosku nr.19	Rr" Haqif Tetova"	P-70403013-03295-0
Kiosku nr.20	Rr" 15 Qershori"	P-70403013-02708-0
Te Gllama -pa lokacion		

I/KIOSQET



Republika e Kosovës
Republica Kosovo-Republic of Kosovo
Qeveria - Vlada - Government

MINISTRIA E EKONOMISE DHE AMBIENTIT / MINISTARSTVO EKONOMIJE I ZAVOJNE SREDINE / MINISTRY OF ECONOMY AND ENVIRONMENT
AGJENCIA KADASTRALE E KOSOVES / KATASTARSKA AGENCIJA KOSOVA / KOSOVO CADASTRAL AGENCY

CERTIFIKATË / CERTIFIKAT / CERTIFICATE

NJËSIA KADASTRALE / KATASTARSKA JEDINICA / CADASTRAL UNIT : P-70403013-04508-0

Numri i kështjës / Broj Predmet / Case Referent Number: 67781-20
Data dhe koha e kështimit / Datum i vremenje izdavanja / Date and time of submission: 13.08.2020 - 14:52
Komuna / Opština / Municipality: Gjilan / Gnjilane / GJILAN
Zona kadastrale / Katastarska Zona / Cadastral Zone: GJILAN / GNJILANE / GJILAN
Zyra Kadastrale Komune / Opštinska Katastarska Kancelarija / Municipal Cadastral Office: Gjilan / Gnjilane / Gjilan



A. TË DHËNAT PËR NJËSINË KADASTRALE / PODACI O KATASTARSKOJ JEDINICI / CADASTRAL UNIT DATA

Numri i njësisë kadastrale Broj kadastarske jedinice Cad. Unit. No.	Lloji i njësisë Vista Jedinice Unit Type	Lloji i pronës Vrsta Inovine Property Type	Zona EUR G/S U/R	Sipërfaqja Površina Area (m ²)	Peshkrim Opis Description	Krijuar në datën Uradjeno na dan Created On	Azhuruar Azurirano Updated
P-70403013-04508-0	PARCELE / PARCELA / PARCEL.	Pronë shoqërore / Društvena Inovina / Socially owned Land		5420			

A.1 ADRESA E NJËSISË KADASTRALE / ADRESA KATASTARSKE JEDINICE / CADASTRAL UNIT ADDRESS


Vendbanimi - adresa Prehvatiste - adresa Resident - address	Kodi i Postat Postanska kod Postal Code	Hollësi e adresës Pojednostni adresa Address Details	Krijuar në datën Uradjeno na dan Created On	Azhuruar Azurirano Updated
UL.M.TITVA/UL.M.TITVA		UL.M.TITVA		

A.2 LLOJI I SHRYTËZIMIT / VRSTA KORISCENJA / TYPE OF USE

Numri i Broj Number	Lloji i shrytëzimit të parcelës Vrsta koriscenja parcelë Parcel Type Of Use	Shtyryezimi aktual i parcelës Trenuto koriscenje parcelë Parcel Current Use	Kualiteti i klasës Kvalitet klase Quality Class	Sipërfaqja (m ²) Površina (m ²) Area
	Take Tjeter/Ostalo Zanimljive/Other and	Jo Pjellorë/Neplodno/Unproductive		5420

B. PRONARI/POSEDUESI - VLASNIK/DRŽALAC - OWNER/POSSESSOR

Të drejtat Prava Rights	Emri i Imc Name	Nr. personal Licent broj ID. No.	Vendbanimi Prebivaliste Resident	Kodi postar Postanski kod Postal code	Hollësi të adresës Pojednostoi adrese Address details	Pjesa e pronës Dio imovine Share quota	Pershkrimi Opis Description	Azhuruar Azurirano Updated
Posedim individual / Individualna Društva / single possessor	P.S.H. KUVENDI I KOMUNES - GJILAN	KCID09405376	GJILAN / GJILANE / GJILAN /			1/1		



[Handwritten signature]



Republika e Kosovës
Republic of Kosovo
Qeveria - I Uda - Government

MINISTRIA E EKONOMISË DHE AMBIENTIT / MINISTARSTVO EKONOMIJE I ŽIVOTNE SREDINE / MINISTRY OF ECONOMY AND ENVIRONMENT
AGJENCIA KADASTRALE E KOSOVES / KATASTARSKA AGENCIJA KOSOVA / KOSOVO CADASTRAL AGENCY

CERTIFIKATË / CERTIFIKAT / CERTIFICATE

NJËSIA KADASTRALE / KATASTARSKA JEDINICA / CADASTRAL UNIT : P-70403013-04511-2



Numri i fildës / Broj Predmet / Case Referent Number: 67781-20
Data dhe koha e lëshimit / Datum i vrene izdavanja / Date and time of submission: 13.08.2020 - 14:47
Komuna / Opština / Municipality: Gnjilan / Gnjilane / Gnjilan
Zona kadastrale / Katastarska Zona / Cadastral Zone: GJILAN / GNJILANE / GJILAN
Zyra kadastrale komune / Opštinska Katastarska Kancelarija / Municipal Cadastral Office: Gnjilan / Gnjilane / Gnjilan

A. TË DHËNAT PËR NJËSINË KADASTRALE / PODACI O KATASTARSKOJ JEDINICI / CADASTRAL UNIT DATA

Numri i njësisë kadastrale Broj katastarske jedinice Cad. Unit No.	Lloji i njësisë Vrsta jedinice Unit Type	Lloji i pronës Vrsta imovine Property Type	Zona U/R C/S I/R	Superciaja Površina Area (m ²)	Përshkrim Opis Description	Krijuar në datën Urađeno na dan Created On	Azhuruar Ažurirano Updated
P-70403013-04511-2	PARCELE / PARCELA / PARCEL	Pronë shtetërore / Društvena Socially owned Land		1480	83-1992		

A. P-ADRESA E NJËSISË KADASTRALE / ADRESA KATASTARSKE JEDINICE / CADASTRAL UNIT ADDRESS

Vendbanimi - adresa Prehvatiliste - adresa Resident - address	Kodi Postal Poštanski Kod Postal Code	Hollësi e adresës Popisnost adrese Address Details	Krijuar në datën Urađeno na dan Created On	Azhuruar Ažurirano Updated
UL.M.TITVAJL.M.TITVAJL.M.TITVA		UL.M.TITVA		

A.2 LLOJI I SHRYTËZIMIT / VRSTA KORISÇENJA / TYPE OF USE

Numri i Idrij Number	Lloji i shrytëzimit të parcelës Vrsta korisçenja parcelë Parcel Type Of Use	Shrytëzimi aktual i parcelës Trenutno korisçenje parcelë Parcel Current Use	Kualiteti i klasës Quality Class	Sipërfaqja (m ²) Površina (m ²) Area
1	Take Tjetër/Osado Zemljište/Objektumi	Jo Përdorë/Neplodno/Unproductive		947
2	Take Ndërtimore/Građevnisko zemljište/Construction land	Shqipë/Ндѐресе/Куча-Зграда/House-Building		533

B. PRONAR/POSEDEUESI - VLASNIK/DRŽALAC - OWNER/POSSESSOR

Te drejtat Prava Rights	Emri Ime Name	Nr. personal Lenti broj ID. No.	Vendbanimi Prebivalište Resident	Kodi postar Poštanski kod Postal code	Hollësi të adresës Fojedivosti adrese Address details	Pjesa e pronës Dio imovine Share quota	Pershkrimi Opis Description	Azhuruar Azurirano Updated
Pasqedar individual / Indivudualna Drzavna / single possessor	P.ŠH. KUYENDII KOMUNES - GJILAN	KCID90405376	GJILAN / GJILANE / GJILAN /			1/1	83-1992	



Spahiu




Republika e Kosovës
Republica Kosovo-Republic of Kosovo
Gevoria - Vlada - Government

MINISTRIA E EKONOMISE DHE AMBIENTIT / MINISTARSTVO EKONOMIJE I ZIVOTNE SREDINE / MINISTRY OF ECONOMY AND ENVIRONMENT
AGJENCIA KADASTRALE E KOSOVES / KATASTARSKA AGJENCIA KOSOVA / KOSOVO CADASTRAL AGENCY

CERTIFIKATË / CERTIFIKAT / CERTIFICATE

NJËSIA KADASTRALE / KATASTARSKA JEDINICA / CADASTRAL UNIT : P-70403013-04508-0

Numeri i lëndës / Broj Predmet / Case Referent Number: 67781-20
Data dhe koha e kështimit / Datum i vreme izdavanja / Date and time of submission: 13.08.2020 - 14:46
Komuna / Opština / Municipality: Gjiłan / Gnjilane / Gjiłan
Zona kadastrale / Katastarska Zona / Cadastral Zone: GJILAN / GNJILANE / GJILAN
Zyra Kadastrale Komune / Opštinska Katastarska Kancelarija / Municipal Cadastral Office: Gjiłan / Gnjilane / Gjiłan



A. TË DHËNAT PËR NJËSINË KADASTRALE / PODACI O KATASTARSKOJ JEDINICI / CADASTRAL UNIT DATA

Numeri i njësise kadastrale Broj katastarske jedinice C ad. Unit. No.	Lloji i njësise Vista jedinice Unit Type	Lloji i pronës Vista inovative Property Type	Zona U/R G/S U/R	Sipërfaqja Površina Area (m ²)	Përshkrim Opis Description	Krijuar në datën Uradjeno na dan Created On	Azhuruar Azurirano Updated
P-70403013-04508-0	PARCELE / PARCELA / PARCEL	Pronë shoqërore / Društvena / Inovativa / Socially owned Land		5420			

A.1 ADRESA E NJËSISË KADASTRALE / ADRESA KATASTARSKE JEDINICE / CADASTRAL UNIT ADDRESS


Vendbanimi - adresa Prebivalište - adresa Resident - address	Kodi Postel Poštanski kod Postal Code	Hollësitë e adresës Podrobnosti adrese Address Details	Krijuar në datën Uradjeno na dan Created On	Azhuruar Azurirano Updated
UL. MITHATAJ MITHATAJ MITHA		UL. MITHA		

A.2 LLOJIT I SHFRYTËZIMIT / VRSTA KORISCENJA / TYPE OF USE

Nuëri i Broj / Number	Lloji i shfrytëzimit të parcelës / Vrsta koriscenja parcelë / Parcel Type Of Use	Shfrytëzimi aktual i parcelës / Tretimo koriscenje parcelë / Parcel Current Use	Kualiteti i klasës / Kvalitet klase / Quality Class	Sipërfaqja / Përfaqja / Area (m ²) (m ²)
1	Tokë Tjetër/Osata Zemljashe/Other Land	Jo Përdorëshe/eproduktive/Unproductive		5420

B. PRONARI/POSEDUESI - VLASNIK/DRËZALIC - OWNER/POSSESSOR

Të drejtuar / Prava / Rights	Emri i Ime / Name	Nr. personal / Lieni broj / ID, No.	Vendbanimi / Prehivaliste / Resident	Kodi postar / Postanski kod / Postal code	Hollësihtë e adresës / Pajednosti adrese / Address details	Pjesa e pronës / Dio imovine / Share quota	Perskërtimi / Opis / Description	Azhuruar / Azurirano / Updated
Posesura individual / Individualizuar / Dispozim / single possessor	P.S.H. KUYENDI I KOMUNËS - GJILAN	KCID0405376	GJILAN / GJILIANE / GJILAN /			1/1		



[Handwritten signature]



Republika e Kosovës
Republic of Kosovo
Qeveria - Udhë - Government

MINISTRIA E EKONOMISË DHE AMBIENTIT / ADMINISTRATYVO EKONOMIJE I ŽIVOTNE SREDINE / MINISTRY OF ECONOMY AND ENVIRONMENT
AGJENCIA KADASTRALE E KOSOVËS / KATASTARSKA AGENCIJA KOSOVA / KOSOVO CADASTRAL AGENCY

CERTIFIKATË / CERTIFIKAT / CERTIFICATE

NJËSIA KADASTRALE / KATASTARSKA JEDINICA / CADASTRAL UNIT : P-70403013-04998-0



Numri i lëndës / Broj Predmet / Case Referent Number: 67781-20
Data dhe koha e kështimit / Datum i vremen izdavanja / Date and time of submission: 13.08.2020 - 14:50
Komuna/ Opština / Municipality: Gjiljan / Gnjilane / Gjiłjan
Zona kadastrale / Katastarska Zona / Cadastral Zone: GJILAN / GNJILANE / GJILAN
Zyra kadastrale Komune / Opštinska Katastarska Kancelarija / Municipal Cadastrol Office: Gjiljan / Gnjilane / Gjiłjan

A. TË DHËNAT PËR NJËSINË KADASTRALE / PODACI O KATASTARSKOJ JEDINICI / CADASTRAL UNIT DATA

Numri i njësise kadastrale Broj katastarske jedinice Cad. Unit No.	Lloji i njësise Vista jedinice Unit Type	Lloji i pronës Vista imovine Property Type	Zona U/R G/S U/R	Sipërfaqja Površina Area (m ²)	Përkrahim Opis Description	Krijuar në daten Urađeno na dan Created On	Azhuruar Azurirano Updated
P-70403013-04998-0	PARCELE / PARCELA / PARCEL.	/ /	Urban	2289	REGJISTRU I TELEF. NR 1272009; SIPAS DETYRES ZYRTARE (RN.12409)		

A.1 ADRESA E NJËSISË KADASTRALE / ADRESA KATASTARSKE JEDINICE / CADASTRAL UNIT ADDRESS

Vendbanimi - adresa Prebivaliste - adresa Resident - address	Kodi Postal Postanski kod Postal Code	Hollësi e adresës Pojednostri adrese Address Details	Krijuar në datën Urađeno na dan Created On	Azhuruar Azurirano Updated
QYTETI/MITTA/QYTET/MITTA/QYTET/MITTA		QYTET/MITTA		

A.2 LLOJI I SHFRYTËZIMIT / VISTA KORISCENJA / TYPE OF USE

Numri i Broj Number	Lloji i shfrytëzimit të parcelës Vista korisçenja parcelë Parcel Type Of Use	Shfrytëzimi aktual i parcelës Trenutno korisçenja parcelë Parcel Current Use	Kualiteti i klasës Kualitet klase Quality Class	Superfaqja (m ²) Površina (m ²) Area
1	Fokë Tjeter/Oshtë Zemi/Other Land	Jo Pjellorë/Neplodno/Unproductive		2289

B. PRONARI/POSEDUESI - VLASNIK/DRŽALAC - OWNER/POSSESSOR

Të drejtuar Prava Rights	Emri i Ime Name	Nr. personal Licent broj ID. No.	Vendbanimi Prebivaliste Resident	Kodi postar Poštanski kod Postal code	Hollësitë e adresës Pojedinosti adrese Address details	Pjesa e pronës Dio imovine Share quota	Peshkrimi Opis Description	Azhuruar Azurirano Updated
Posëditës individual / Individualna Drzavina / single possessor	P.S.H. KUVENDI I KOMUNËS - GJILAN	KC100405376	GJILAN / GJILANE / GJILAN /			1/1	REGJISTRU I FLETP NR.12/2009; SIPAS DETYRES ZYRTARE (R.N.124/09)	



Stedilis



Republika e Kosovës

Republica Kosovo-Republic of Kosovo

Qeveria - Vlada - Government

MINISTRIA E EKONOMISE DHE AMBIENTIT / MINISTARSTVO EKONOMIJE I ZIVOTNE SREDINE / MINISTRY OF ECONOMY AND ENVIRONMENT
AGJENCIA KADASTRALE E KOSOVES / KATASTARSKA AGENCIJA KOSOVA / KOSOVO CADASTRAL AGENCY

CERTIFIKATË / CERTIFIKAT / CERTIFICATE

NJËSIA KADASTRALE / KATASTARSKA JEDINICA / CADASTRAL UNIT : P-70403013-03844-0



67781-20
13.08.2020 - 14:53
Gjiljan / Gnjilane / Gjiljan
GJILJAN / GNJILANE / GJILJAN

Numri i lëndës / Brënjë / Predmet / Case Reference Number:
Data dhe koha e lëshimit / Datum i vrene izdavanja / Date and time of submission:
Komuna / Opština / Municipality:
Zona kadastrale / Katastarska Zona / Cadastral Zone:
Zyra Kadastrale Komune / Opštinska Katastarska Kancelarija / Municipal Cadastral Office: Tjiban / Gnjilane / Gjiljan

A. TË DHËNAT PËR NJËSINË KADASTRALE / PODACI O KATASTARSKOJ JEDINICI / CADASTRAL UNIT DATA

Numri i njësise kadastrale Broj katastarske jedinice Cad. Unit. No.	Lloji i njësise Vrsta jedinice Unit Type	Lloji i pronës Vrsta imovine Property Type	Zona U/R G/S U/R	Sipërfaqja Površina Area (m ²)	Peshkrim Opis Description	Krijuar në datën Uradjeno na dan Created On	Azhuruar Ažurirano Updated
P-70403013-03844-0	PARCETË / PARCELA / PARCEL	Prerë shtetërore / Društvena Imovina / Socially owned Land		1839	120-2901		

A.1 ADRESA E NJËSISË KADASTRALE / ADRESA KATASTARSKE JEDINICE / CADASTRAL UNIT ADDRESS


Vendbanimi - adresa Prebivnište - adresa Resident - address	Kodi Postal Poštanski kod Postal Code	Hetësitë e adresës Pojednostil adrese Address Details	Krijuar në datën Uradjeno na dan Created On	Azhuruar Ažurirano Updated
UL.M.TITVAJCI.M.TITVAJCI.M.TITVA		UL.M.TITVA		

A.2 LLOJTI I SHFRYTËZIMIT / VRSTA KORISCENJA / TYPE OF USE

Numbri Broj Number	Lloji i shfrytëzimit të parcelës Vrsta koriscenja parcelë Parcel Type Of Use	Shfrytëzimi aktual i parcelës Trenutno koriscenje parcelë Parcel Current Use	Kualiteti i klasesë K valitet klase Quality Class	Shprehja Površina Area	Sipërfaqja (m ²) Površina (m ²) Area (m ²)
1	Tokë Matrimore/Gradëvinitokë zemljište/Construction land	Oban/Dvojte/Becky and			1045
2	Tokë Ndërtimore/Gradëvinitokë zemljište/Construction land	Shqipëri/Ndërtuese/Kuce-Zgjedh/House-Building			794

B. PRONARI/POSEDEUESI - VLASNIK/DRZALAC - OWNER/POSSESSOR

Të drejtat Prava Rights	Emri Ime Name	Nr. personal Licen broj ID. No.	Vendbanimi Prebivaliste Resident	Kodi postar Postanski kod Postal code	Hollësi të adresës Pojednostni adrese Address details	Pjesa e pronës Dio imovine Share quota	Pershkrimi Opis Description	Azhuruar Azurirano Updated
Posedues individual / Individualna Drzavina / single possessor	KUJENDI KOMUNES GJILAN	KCID0002436	GJILAN / GJILLANE / GJILAN /			1/1	120-2001	



Shkurt



Republika e Kosovës
Republica Kosovo-Republic of Kosovo
Qeveria - Vlada - Government

MINISTRIA E EKONOMISE DHE AMBIENTIT / MINISTARSTVO EKONOMIJE I ŽIVOTNE SREDINE / MINISTRY OF ECONOMY AND ENVIRONMENT
AGJENCIA KADASTRALE E KOSOVES / KATASTARSKA AGJENCIA KOSOVA / KOSOVO CADASTRAL AGENCY

CERTIFIKATË / CERTIFIKAT / CERTIFICATE

NJËSIA KADASTRALE / KATASTARSKA JEDINICA / CADASTRAL UNIT : P-70403013-02464-1



Numbri i lëndës / Broj Predmet / Case Referent Number: 67781-2020P
Data dhe koha e lëshimit / Datum i vreme izdavanja / Date and time of submission: 17.08.2020 - 14:12
Komuna / Opština / Municipality: Gjilan / Gnjilane / GJILAN
Zona kadastrale / Katastarska Zona / Cadastral Zone: GJILAN / GNJILANE / GJILAN
Zyra Kadastrale Komune / Opštinska Katastarska Kancelarija / Municipal Cadastral Office: Gjilan / Gnjilane / Gjilan

A. TË DHËNAT PËR NJËSINË KADASTRALE / PODACI O KATASTARSKOJ JEDINICI / CADASTRAL UNIT DATA

Numbri i njësise kadastrale Broj katastarske jedinice Cad. Unit No.	Lloji i njësise Vista jedinice Unit Type	Lloji i pronës Vista imovine Property Type	Zona U/R GIS U/R	Sipërfaqja Površina Area (m ²)	Përshkrim Opis Description	Krijuar më datën Uradjeno na dan Created On	Azhuruar Azurirano Updated
P-70403013-02464-1	PARCELE / PARCELA / PARCEL	Pronë shoqërore / Društvena Inovira / Socially owned Land		1564	328-1986		

A.1 ADRESA E NJËSISË KADASTRALE / ADRESA KATASTARSKE JEDINICE / CADASTRAL UNIT ADDRESS

Vendbanimi - adresa Prehvalisite - adresa Resident - address	Kodi Postal Poštanski Kod Postal Code	Holligjite e adresës Pojednosti adrese Address Details	Krijuar më datën Uradjeno na dan Created On	Azhuruar Azurirano Updated
KAMNIK/KAMNIK/KAMNIK		KAMNIK		

A.2. LLOJI I SHRYTËZIMIT / VRSTA KORISÇENIA / TYPE OF USE

Numri i broji / Parcel Type Of Use	Lloji i shrytëzimit të parcelës / Vrsta korisçenja parcelë	Shtyrëzimi aktual i parcelës / Tërësnia korisçenja parcelë / Parcel Current Use	Kualiteti i klasës / Kvaliteti i klase / Quality Class	Sipërfaqja (m ²) / Povešina (m ²) / Area
1	Tokë Tjetër Osarë / Zemljište/Other/ and	Jo Përdorë/Neplodno/Unproductive		1564

B. PRONAR/POSEDUESI - VLASNIK/DRŽALAC - OWNER/POSSESSOR

Titulli i Prava / Right	Emri i Ime / Name	Nr. i personit / Identifikimi / ID. No.	Vendbanimi / Prethitësitë / Resident	Kodi i postës / Postanski kod / Postal code	Illojësitë e adresës / Popërditësi i adresës / Address details	Pjesa e pronës / Dru i inovite / Share quota	Perskëritimi / Opis / Description	Azhuruar / Azhurano / Updated
Posëdimit individual / Individuelna Dejavina / single possessor	P.S.H. KUVENDI I KOMUNES - GJILAN	KC1100405376	GJILAN / GJILANE / GJILAN /			1/1	328-1986	



Official person



Republika e Kosovës
Republica Kosovo-Republic of Kosovo
Qeveria - Vlada - Government

MINISTRIA E EKONOMISE DHE MBIENJTTI / MINISTARSTVO EKONOMIJE I ŽIVOTNE SREDINE / MINISTRY OF ECONOMY AND ENVIRONMENT
AGJENCIA KADASTRALE E KOSOVES / KATASTARSKA AGENCIJA KOSOVA / KOSOVO CADASTRAL AGENCY

CERTIFIKATË / CERTIFIKAT / CERTIFICATE

NJËSIA KADASTRALE / KATASTARSKA JEDINICA / CADASTRAL UNIT : P-70403013-02713-0



Numri i lëndës / Broj Predmet / Case Referent Number: 67781-20
Data dhe koha e lëshimit / Datum i vreme izdavanja / Date and time of submission: 13.08.2020 - 14:56
Komuna / Opština / Municipality: Gjilan / Gnjilane / Gjiłan
Zona kadastrale / Katastarska Zona / Cadastral Zone: GJILAN / GNILANE / GJILAN
Zyra Kadastrale Komune / Opštinska Katastarska Kancelarija / Municipal Cadastral Office: Gjilan / Gnjilane / Gjiłan

A. TË DHËNAT PËR NJËSINË KADASTRALE / PODACI O KATASTARSKOJ JEDINICI / CADASTRAL UNIT DATA

Numri i njësitë kadastrale Broj katastarske jedinice Cad. Unit No.	Lloji i njësitë Vista jedinice Unit Type	Lloji i pronës Vrsta imovine Property Type	Zona U/R G/S H/R	Sipërfaqja Površina Area (m ²)	Përshkrim Opis Description	Krijuar më datën Uradjeno na dan Created On	Azhuruar Ažurirano Updated
P-70403013-02713-0	PARCELE / PARCELA / PARCEL	Pronë shoqërore / Društvena / Socially owned Land		12014			

A.1 ADRESA E NJËSISË KADASTRALE / ADRESA KATASTARSKE JEDINICE / CADASTRAL UNIT ADDRESS

Vendbanimi - adresa Prehivaliste - adresa Resident - address	Kodi Postel Poštanski kod Postal Code	Hollësitë e adresës Pojednostni adrese Address Details	Krijuar më datën Uradjeno na dan Created On	Azhuruar Ažurirano Updated
KAMENIK/POLEJANSKI PUT/KAMENIK/POLEJANSKI PUT/KAMENIK/POLEJANSKI PUT		KAMENIK/POLEJANSKI PUT		




Republica e Kosovës
Republika Kosovo-Republic of Kosovo
Qeveria - Vlada - Government

MINISTRIA E EKONOMISË DHE AMBIENTIT / MINISTARSTVO EKONOMIJE I ŽIVOTNE SREDINE / MINISTRY OF ECONOMY AND ENVIRONMENT
AGJENCIA KADASTRALE E KOSOVES / KATASTARSKA AGENCIJA KOSOVA / KOSOVO CADASTRAL AGENCY

CERTIFIKATË / CERTIFIKAT / CERTIFICATE

NJËSIA KADASTRALE / KATASTARSKA JEDINICA / CADASTRAL UNIT : P-70403013-02704-0



Nimri i lëndës / Broj Predmet / Case Referent Number: 67781-20
Data dhe koha e tëshmit / Datum i vrene izdavanja / Date and time of submission: 13.08.2020 - 14:59
Komuna / Opština / Municipality: Gjiłan / Gnjilane / Gjiłan
Zona kadastrale / Katastarska Zona / Cadastral Zone: GJIŁAN / GNJILANE / GJIŁAN
Zyra kadastrale Komune / Opštinska Katastarska Kancelarija / Municipal Cadastral Office: Gjiłan / Gnjilane / Gjiłan

A. TË DHËNAT PËR NJËSINË KADASTRALE / PODACI O KATASTARSKOJ JEDINICI / CADASTRAL UNIT DATA

Nimri i njësise kadastrale Broj katastarske jedinice Cad. Unit. No.	Lloji i njësise Vista jedinice Unit Type	Lloji i pronës Vista imovine Property Type	Zona U/R GIS U/R	Sipërfaqja Površina Area (m ²)	Përshkrim Opis Description	Krijuar në datën Uradjeno na dan Created On	Azhuruar Azurirano Updated
P-70403013-02704-0	PARCELE / PARCELA / PARCEL	Pronë shoqërore / Društvena Imovina / Socially owned Land		16921			

A.1 ADRESA E NJËSISË KADASTRALE / ADRESA KATASTARSKE JEDINICE / CADASTRAL UNIT ADDRESS

Vendbanimi - adresa Prethvratiliste - adresa Resident - address	Kodi Postal Poštanski Kod Postal Code	Hetëshitë e adresës Pojednostni adrese Address Details	Krijuar në datën Uradjeno na dan Created On	Azhuruar Azurirano Updated
BUJANOVACI PUT BUIANOVACI PUT BUIANOVACI PUT		BUJANOVACI PUT		

A.2 LLOJI I SHËRVYTYZIMIT / VRSTA KORISCENJA / TYPE OF USE

Numri i Bregj Number	Lloji i shërvytimit të parcelës Vrsta koriscenja parcelë Parcel Type Of Use	Shërvytimi aktual i parcelës Trenutno koriscenje parcelë Parcel Current Use	Kualiteti i klasës Kualiteti klase Quality Class	Sipërfaqja (m ²) Površina (m ²) Area
1	Infrastruktura/Infrastruktura/Infrastructure	Bregje E Pakeqesor/Nezakategorisuar Pll (Djeregatorizuar)Road		16921

B. PRONARI/POSEDUESI - VLASNIK/DRŽALAC - OWNER/POSSESSOR

Të drejtuar Prava Rights	Emri i Imer Name	Nr. personal Licent broj ID. No.	Vendbanimi Prebivaliste Resident	Kodi postar Poštanski kod Postal code	Hallësitë e adresës Fojedinosi adrese Address details	Ejës e pronës Deo inovine Share quota	Pershkrimi Opis Description	Azhuruar Azurirano Updated
Poseديو individual / Individualna Društva / single possessor	P.SIL. RREGJETI - KUVI ENDI IKOMUNES GJILAN	838KCID040537 5	GJILAN / GJILANE / GJILAN /			1/1		





Republika e Kosovës
Republic of Kosovo
Qeveria - Ulda - Government

MINISTRIA E EKONOMISË DHE AMBIENTIT / MINISTARSTVO EKONOMIJE I ZAVOTNE SREDINE / MINISTRY OF ECONOMY AND ENVIRONMENT
AGJENCIA KADASTRALE E KOSOVES / KATASTARSKA AGENCIA KOSOVA / KOSOVO CADASTRAL AGENCY

CERTIFIKATË / CERTIFIKAT / CERTIFICATE

NJËSIA KADASTRALE / KATASTARSKA JEDINICA / CADASTRAL UNIT : P-70403013-04767-0

Numri i rëndës / Broj Predmet / Case Referent Number: 67781-20
Data dhe koha e fjalimit / Datum i vreme izdavanja / Date and time of submission: 13.08.2020 - 14:59
Komuna / Opština / Municipality: Gjiłan / Gnjilane / Gjiłan
Zona kadastrale / Katastarska Zona / Cadastral Zone: GJILAN / GNILANE / GJILAN
Zyra kadastrale komunale / Opštinska katastarska kancelarija / Municipal Cadastral Office: Gjiłan / Gnjilane / Gjiłan



A.TË DHËNAT PËR NJËSINË KADASTRALE / PODACI O KATASTARSKOJ JEDINICI / CADASTRAL UNIT DATA

Numbri i njësise kadastrale Broj katastarske jedinice Cad. Unit. No.	Lloji i njësise Vrsta jedinice Unit Type	Lloji i pronës Vrsta imovine Property Type	Zona U/R G/S E/R	Sipërfaqja Površina Area (m ²)	Përshkrimi Opis Description	Krijuar më datën dardhena na dan Created On	Azhuruar Azurirano Updated
P-70403013-04767-0	PARCELE / PARCEL / PARCEL	Pronë shtetërore / Drzhtvena Imovina / Socially owned Land		14122			

A.1 ADRESA E NJËSISË KADASTRALE / ADRESA KATASTARSKE JEDINICE / CADASTRAL UNIT ADDRESS

Vendbanimi - adresa Prebivalište - adresa Resident - address	Kodi Postal Poštanski Kod Postal Code	Hofhtësitë e adresës Pojednostni adresa Address Details	Krijuar më datën Uradjeno na dan Created On	Azhuruar Azurirano Updated
UL.B.KIDRIÇA/UL.B.KIDRIÇA/UL.B.KIDRIÇA		UL.B.KIDRIÇA		

A2. LLOJI I SHFRYTËZIMIT / VRSTA KORISCENJA / TYPE OF USE

Numri i brojit / Parcel Number	Lloji i shfrytëzimit të parcelës / Vrsta koriscenja parcelë / Parcel Type Of Use	Shfrytëzimi aktual i parcelës / Trenuto koriscenje parcelë / Parcel Current Use	Kualiteti i klasës / Kvalitet klase / Quality Class	Sipërfaqja (m ²) / Površina (m ²) / Area (m ²)
1	Infrastruktura / Infrastruktura / Infrastructure	Kryeje E Palatave / Njeleqarqorisanje / Pref. Use: qorqorzanje / Road		14122

B. PRONARËR/POSEDUESI - VLASNIK/DRŽALAC - OWNER/POSSESSOR

Titulli i drejtësisë / Prava / Rights	Emri i imes / Ime / Name	Nr. i personit / Licent broj / ID. No.	Vendbanimi / Prebivaliste / Resident	Kodi postar / Postanski kod / Postal code	Hollësi të adresës / Pobjednost adrese / Address details	Pjesa e pronës / Dio imovine / Share quota	Peshkrimi / Opis / Description	Azhuarimet / Azurranje / Updates
Posedim individual / Individuelna Drzavina / single possessor	P. SH. RRUÇET - KUVEJNDI / KOMUNES GJILAN	838KCIDB40537 5	GJILAN / GJILANE / GJILAN /			1/1		





Republika e Kosovës
Republic of Kosovo
Qeveria - Vlada - Government

MINISTRIA E EKONOMISE DHE AMBIENTIT / MINISTARSTVO EKONOMIJE I ŽIVOTNE SREDINE / MINISTRY OF ECONOMY AND ENVIRONMENT
AGJENCIA KADASTRALE E KOSOVËS / KATASTARSKA AGENCIJA KOSOVA / KOSOVO CADASTRAL AGENCY

CERTIFIKATË / CERTIFIKAT / CERTIFICATE

NJËSIA KADASTRALE / KATASTARSKA JEDINICA / CADASTRAL UNIT : P-70403013-03358-1

Numri i lëndës / Broj Predmet / Case Referent Number: 67781-2020p
Data dhe koha e lëshimit / Datum i vreme izdavanja / Date and time of submission: 17.08.2020 - 14:42
Komuna / Opština / Municipality: Gjilan / Gnjilane / Gjiłan
Zona kadastrale / Katastarska Zona / Cadastral Zone: GJILAN / GNJILANE / GJILAN
Zyra Kadastrale Komune / Opštinska Katastarska Kancelarija / Municipal Cadastral Office: Gjilan / Gnjilane / Gjiłan



A. TË DHËNAT PËR NJËSINË KADASTRALE / PODACI O KATASTARSKOJ JEDINICI / CADASTRAL UNIT DATA

Numri i njësive kadastrale Broj katastarske jedinice Cad. Unit No.	Lloji i njësive Vista jedinice Unit Type	Lloji i pronës Vista imovine Property Type	Zona L/R L/R	Sipërfaqja Površina Area (m ²)	Pershkrimi Opis Description	Krijuar më datën Urađeno na dan Created On	Azhuruar Azurirano Updated
P-70403013-03358-1	PARCELE / PARCELA / PARCEL	/ /	Urban	801	REGJISTRIMI I TELEFONKADITJEVE NR.31/22/006; AKTIVENDIMI I DOKS/PB NR.7524/06-DI.20.12.06 (D/N 903/06)		

A.1 ADRESA E NJËSISË KADASTRALE / ADRESA KATASTARSKE JEDINICE / CADASTRAL UNIT ADDRESS

Vendbanimi - adresa Prebivalište - adresa Resident - address	Kodi Postal Poštanski kod Postal Code	Hollësitë e adresës Popetnostni adrese Address Details	Krijuar më datën Urađeno na dan Created On	Azhuruar Azurirano Updated
B.KIDRIÇ/A.B.KIDRIÇ/A.B.KIDRIÇ/A		B.KIDRIÇ/A		

A2 LLOJI I SHPËRVEZIMIT / VIRSTA KORISÇENJA / TYPE OF USE

Numri i Broj Number	Lloji i shpërvetimit të parcelës Vrsta korisçenja e parcelës Parcel Type Of Use	Shpërvetimi aktual i parcelës Trenutno korisçenja e parcelës Parcel Current Use	Kualiteti i klasës Kvaliteti i klasës Quality Class	Sipërfaqja Površina Area (m ²)
1	Tokë Ndërtimore/Grindëvniske zënjiftëse/Construction land	Ohorr/Dvorëshe/Bark Yard		500
2	Tokë Ndërtimore/Grindëvniske zënjiftëse e konstruksion land	Shërpj-Ndërtimese/Kuca-Zgjedhje/Kouse-Building		213
3	Tokë Tërhe/Osuke/Zënjiftëse/Other land	Lu Pjellorë/Ne/produktivo/Unproductive		68

B. PRONAR/POSEDUESI - VLASNIK/DRŽALAC - OWNER/POSSESSOR

Të drejtat Prava Rights	Emri i Imer Name	Nr. personal Liceni broj ID. No.	Vendbanimi Prebivaliste Resident	Kodi postar Postanski kod Postal code	Hollësitë e adresës Pojednostni adresa Address details	Pjesa e pronës Dio imovine Share quota	Përshkrimi Opis Description	Azhuruar Ažurirano Updated
Posedim individual / Individualna Drevosna / single possessor	P.S.H. KUVENDI I KOMUNES - GJILAN	KCID00405376	GJILAN/GJILANE/ GJILAN/			1/1	REGISTRI I FLETËPARAQITJEVE NR.312/2006; AKTIVENDIMET DGHK/PB NR.7524/06 DT.20.12.06/R/N 903/60	





Republika e Kosovës
Republic of Kosovo
Qeveria - Vlada - Government

MINISTRIA E EKONOMISE DHE AMBENTIT / MINISTARSTVO EKONOMIJE I ŽIVOTNE SREDINE / MINISTRY OF ECONOMY AND ENVIRONMENT
AGJENCIA KADASTRALE E KOSOVËS / KATASTARSKA AGENCIJA KOSOVA / KOSOVO CADASTRAL AGENCY

CERTIFIKATË / CERTIFICATE

NJËSIA KADASTRALE / KATASTARSKA JEDINICA / CADASTRAL UNIT : P-70403013-05166-0

Nomri i lëndës / Broj Predmet / Case Referent Number: 67781-20
Data dhe koha e lëshimit / Datum i vremen izdavanja / Date and time of submission: 13.08.2020 - 15.02
Komuna / Opština / Municipality: Gjilan / Gnjilane / Gjiłan
Zona Kadastrore / Katastarska Zona / Cadastral Zone: GJILAN / GNILANE / GJILAN
Zyra Kadastrore Komune / Opštinska Katastarska Kancelarija / Municipal Cadastral Office: Gjilan / Gnjilane / Gjiłan



A. TË DHËNAT PËR NJËSINË KADASTRALE / PODACI O KATASTARSKOJ JEDINICI / CADASTRAL UNIT DATA

Nomri i njësisë kadastrale Broj katastarske jedinice Cad. Unit. No.	Lloji i njësisë Vrsta jedinice Unit Type	Lloji i pronës Vrsta imovine Property Type	Zona U/R G/S U/R	Superfaqja Površina Area (m ²)	Përshkrim Opis Description	Krijuar më datën Urađeno na dan Created On	Azhuruar Azurirano Updated
P-70403013-05166-0	PARCELE / PARCELA / PARCEL.	Pronë shoqërore / Imovinu / Socially owned Land	Urban	91002	R.E.I.P. 39/2016 / R.N. 50/2016 B	29.01.2016	

A.1 ADRESA E NJËSISË KADASTRALE / ADRESA KATASTARSKE JEDINICE / CADASTRAL UNIT ADDRESS

Vendbanimi - adresa Prebivalište - adresa Resident - address	Kodi Postal Poštanski kod Postal Code	Hollësi të adresës Poplodnosni adrese Address Details	Krijuar më datën Urađeno na dan Created On	Azhuruar Azurirano Updated
QYTETI/VAROSHI VAROSHI		VAROSHI	29.01.2016	

A2 LLOJI I SHFRYTËZIMIT / VRSTA KORISÇENIA / TYPE OF USE

Numri i Broj Number	Lloji i shfrytëzimit të parcesës / Vrsta korisçenia parcele / Parcel Type Of Use	Shfrytëzimi aktual i parcesës / Tërbimi korisçenja parcele / Parcel Current Use	Kualiteti i klasës / Kvaliteti i klase / Quality Class	Sipërfaqja / Povešina / Area (m ²)
1	Take Nderimorë/Grafitçevunsko zemljište/Construction land	Oborr/Dvoriste/Back Yard		6369
2	Take Nderimorë/Grafitçevunsko zemljište/Construction land	Shqipë Nderimorë/Kucë/Zgjedhë House-Building		1420
1	Take Tërbimorë/Osalo Zemljište/Other Land	Jo Përdorimorë/Neproduktiv		1213

B. PRONARRI/POSEDEUESI - VLASNIK/DRËZALAC - OWNER/POSSESSOR

Të drejtat / Prava / Rights	Emri i Ime / Name	Nr. i personat / Licent broj / ID. No.	Vendbanimi / Prebivalište / Resident	Kodi postar / Postanski kod / Postal code	Hollësi i e adresës / Pobjednost adrese / Address details	Pjesa e pronës / Djeo imovine / Share quota	Peshkrimi / Opis / Description	Azhuruar / Azurirano / Updated
Procedura individuale / Individualna Drazvina / single possessor	P.S.H. KUYENDI I KOMUNES - GJILAN	KC1D0405376	GJILAN / GJILAN / GJILAN /			1/1	92-1994	05.02.2016





Republica e Kosovës
Republika Kosovo-Republic of Kosovo
Qeveria - Ujda - Government

MINISTRIA E EKONOMISË DHE AMBIENTIT / MINISTARSTVO EKONOMIJE I ŽIVOTNE SREDINE / MINISTRY OF ECONOMY AND ENVIRONMENT
AGJENCIA KADASTRALE E KOSOVES / KATASTARSKA AGENCIJA KOSOVA / KOSOVO CADASTRAL AGENCY

CERTIFIKATË / CERTIFIKAT / CERTIFICATE

NJËSIA KADASTRALE / KATASTARSKA JEDINICA / CADASTRAL UNIT : P-70403013-04767-0


Numbri i fëndës / Broj Predmet / Case Referent Number: 67781-20
Data dhe koha e feshimit / Datum i vreme Izdavanja / Date and time of submission: 13.08.2020 - 15:03
Komuna / Opština / Municipality: Gjilan / Gnjilane / Gjiłan
Zona kadastrale / Katastarska Zona / Cadastral Zone: GJILAN / GNILANE / GILVAN
Zyra Kadastrale Komune / Opštinska Katastarska Kancelarija / Municipal Cadastral Office: Gjilan / Gnjilane / Gjiłan

A. TË DHËNAT PËR NJËSINË KADASTRALE / PODACI O KATASTARSKOJ JEDINICI / CADASTRAL UNIT DATA

Numri i njësise kadastrale Broj katastarske jedinice Cad. Unit. No.	Lloji i njësise Vista jedinice Unit Type	Lloji i pronës Vista imovine Property Type	Zona I/R GIS U/R	Sipërfaqja Površina Area (m²)	Përkrahim Opis Description	Krijuar më datën Urađeno na dan Created On	Azhuruar Ažurirano Updated
P-70403013-04767-0	PARCELE / PARCELA / PARCEL.	Pronë shtetërore / Društvena Imovina / Socially owned Land		14122			

A.1 ADRESA E NJËSISË KADASTRALE / ADRESA KATASTARSKE JEDINICE / CADASTRAL UNIT ADDRESS

Vendbanimi - adresa Prebivalište - adresa Resident - address	Kodi Postal Poštanski kod Postal Code	Hollësitë e adresës Pojedinosti adrese Address Details	Krijuar më datën Urađeno na dan Created On	Azhuruar Ažurirano Updated
UL.B.KIDRIÇA/UL.B.KIDRIÇA/UL.B.KIDRIÇA		UL.B.KIDRIÇA		



A.2 LLOJI I SHFRYTËZIMIT / VRSTA KORSCENJA / TYPE OF USE

Numbri i Broj Number	Lloji i shfrytëzimit të parcelës Vrsta korscenja parcelë Parcel Type Of Use	Shfrytëzimi aktual i parcelës Trenutno korscenje parcelë Parcel Current Use	Kualiteti i klasës K valitet klase Quality Class	Sipërfaqja (m ²) Površina (m ²) Area
1	Infrastruktura/Infrastructural/Infrastructure	Krrugë E Kërkaveqoq/Nekategorisani Put/UkategorizuediRoad		14122

B. PRONARI/POSEDEUESI - VLASNIK/DRŽALAC - OWNER/POSSESSOR

Të drejtat Prava Rights	Emri i Ime Name	Nr. personal Lloji broj ID. No.	Vendbanimi Prebivaliste Resident	Kodi postar Postanski kod Postal code	Hollësi e adresës Pojedinosti adrese Address details	Pjesa e pronës Dio imovine Share quota	Peshkrimi Opis Description	Azhuruar Azurirano Updated
Posejeda individual / Indivudualna Drzavina / Single Possessor	P.SIL RRUGËT- KUVENDI I KOMUNES GJILAN	888KCID040537 5	GJILAN / GJILANIE/ GJILAN /			1/1		





Republika e Kosovës
Republic of Kosovo
Qeveria - Vlada - Government

MINISTRIA E EKONOMISE DHE AMBIENTIT / MINISTARSTVO EKONOMIJE I ŽIVOTNE SREDINE / MINISTRY OF ECONOMY AND ENVIRONMENT
AGJENCIA KADASTRALE E KOSOVES / KATASTARSKA AGJENCIA KOSOVA / KOSOVO CADASTRAL AGENCY

CERTIFIKATË / CERTIFIKAT / CERTIFICATE

NJESIA KADASTRALE / KATASTARSKA JEDINICA / CADASTRAL UNIT : P-70403013-04767-0

Numri i lëndës / Broj Predmet / Case Referent Number: 67781-20
Data dhe koha e tëshimit / Datum i vrene izdavanja / Date and time of submission: 13.08.2020 - 15:03
Komuna / Opština / Municipality: Gjilan / Gnjilane / Gjilan
Zona kadastrale / Katastarska Zona / Cadastral Zone: GJILAN / GNJILANE / GJILAN
Zyra Kadastrale Komune / Opštinska Katastarska Kancelarija / Municipal Cadastral Office: Gjilan / Gnjilane / Gjilan

A. TË DHËNAT PËR NJESINË KADASTRALE / PODACI O KATASTARSKOJ JEDINICI / CADASTRAL UNIT DATA

Numri i njësisë kadastrale Broj katastarske jedinice Cadastral Unit No.	Lloji i njësisë Vrsta jedinice Unit Type	Lloji i pronës Vrsta imovine Property Type	Zona I/IR G/S I/R	Sipërfaqja Površina Area (m ²)	Pershkrimi Opis Description	Krijuar më datën Urađeno na dan Created On	Azhuruar Azurirano Updated
P-70403013-04767-0	PARCELE / PARCELA / PARCEL	Prontë shoqërore / Društvena Imovina / Socially owned Land		14122			

A.1 ADRESA E NJESISË KADASTRALE / ADRESA KATASTARSKE JEDINICE / CADASTRAL UNIT ADDRESS

Vendbanimi - adresa Prebivalište - adresa Resident - address	Kodi Postel Poštanski Kod Postal Code	Hollësitë e adresës Podjetnosni adrese Address Details	Krijuar më datën Urađeno na dan Created On	Azhuruar Azurirano Updated
UL.B.KIDRIÇAVUL.B.KIDRIÇAVUL.B.KIDRIÇA		UL.B.KIDRIÇA		




A.2 LLOJII SHFRYFËZIMIT / VRSTA KORISCENJA / TYPE OF USE

Numri Broj Number	Lloji i shfryfëzimit të parcelës Vrsta korisçenja parcelë Parcel Type Of Use	Shfryfëzimi aktual i parcelës Trenutno korisçenje parcelë Parcel Current Use	Kualiteti i klasës Kvaliteti klase Quality Class	Sipërfaqja (m ²) Površina Area (m ²)
1	Infrastruktura/Infrastrukturë/Infrastructure	Rrugë E Paktëgor/Nekategorisani Par LuatëgortzsdRoad		14122

B. PRËNARI/POSEDETESI - VLASNIK/DRŽALAC - OWNER/POSSESSOR

Te drejtat Prava Rights	Emri Ime Name	Nr. personal Licen broj ID. No.	Vendbanimi Prebivaliste Resident	Kodi postar Poštanski kod Postal code	Hollësitë e adresës Pojednosti adrese Address details	Pjesa e pronës Dio imovine Share quota	Peshkrimi Opis Description	Azhurimi Azurirano Updated
Poseidet individual / Indivudualna Druzavina / single possessor	P.SIL RRUGËT - KUVENDI IKOMUNËS GJILAN	8386CID040337 5	GJILAN / GJILANE / GJILAN /			1/1		





Republika e Kosovës

Republica Kosovo-Republic of Kosovo

Qeveria - Vlada - Government

MINISTRIA E EKONOMISË DHE AMBIENTIT / MINISTARSTVO EKONOMIJE I ŽIVOTNE SREĐINE / MINISTRY OF ECONOMY AND ENVIRONMENT
AGJENCIA KADASTRALE E KOSOVES / KATASTARSKA AGENCIJA KOSOVA / KOSOVO CADASTRAL AGENCY

CERTIFIKATË / CERTIFIKAT / CERTIFICATE

NËSIA KADASTRALE / KATASTARSKA JEDINICA / CADASTRAL UNIT : P-70403013-03295-0

67781-20

13.08.2020 - 15:07

Gjilan / Gnjilane / Gjiłan

GJILAN / GNJILANE / GJIŁAN

Gjilan / Gnjilane / Gjiłan



Numri i lëndës / Broj Predmet / Case Referent Number:

Data dhe koha e lëshimit / Datum i vreme izdavanja / Date and time of submission:

Komuna / Opština / Municipality:

Zona kadastrale / Katastarska Zona / Cadastral Zone:

Zyra Kadastrale Komune / Opštinska Katastarska Kancelarija / Municipal Cadastral Office: Gjilan / Gnjilane / Gjiłan

A. TË DHËNAT PËR NËSINË KADASTRALE / PODACI O KATASTARSKOJ JEDINICI / CADASTRAL UNIT DATA

Numri i njesise kadastrale Broj katastarske jedinice Cad. Unit. No.	Lloji i njesise Vista Jedinice Unit Type	Lloji i prones Vista imovine Property Type	Zona U/R C/S U/R	Supërfaqja Površina Area (m ²)	Peshkrim Opis Description	Krijuar në daten Uradeno na dan Created On	Azhuruar Evidencio Updated
P-70403013-03295-0	PARCELE / PARCELA / PARCEL.	Pronë shoqërore / Društvena Imovina / Socially owned Land	Urban	6118	VENDIMI I K.K. GJILAN NR.01-3141/020 DT.28.04.2005; AKTIVENDIMI I DOKUMENTAR 944/2005 DT.30.07.2005 (K.N.413/05) + REGJ. I FILET NR.315/2006, AKTIV. I DOKUMENTAR NR.01101/2469 DT.25.01.2007 DHE 01101/2006 DT.26.01.2007; VERTETIMI NGA BANKA P.N. (R.N.8.2007)		

A.1 ADRESA E NËSISË KADASTRALE / ADRESA KATASTARSKE JEDINICE / CADASTRAL UNIT ADDRESS


Vendbanimi - adresa Prebivalište - adresa Resident - address	Kodi Postal Poštanski kod Postal Code	Hollësihtë e adresës Pojednostni adrese Address Details	Krijuar në datën Uradeno na dan Created On	Azhuruar Evidencio Updated
SHUMI RASADNIK/SHUMI RASADNIK/SHUMI RASADNIK		SHUMI RASADNIK		

A2 LLOJTI SHPËRVEZIMIT / VRSTA KORISÇENJA / TYPE OF USE

Numri i Broj Number	Lloji shpërvëzimit të parcelës Vrsta korisçenja parcelë Parcel Type Of Use	Shtpërvëzimi aktual i parcelës Trenimi korisçenja parcelë Parcel Current Use	Kualiteti i klasës Kvaliteti i klasës Quality Class	Sipërfaqja (m ²) Površina (m ²) Area (m ²)
1	Bujësi/Poljoprivreda/Agriculture	Arat/Nivë/Arable	Arë E Klasës I/Nivë I Klasse/1st Class Arable Land	6118

B. PRONARI/POSEDUESI - VLASNIK/DRŽALAC - OWNER/POSSESSOR

Të drejtuar Prava Rights	Emri i linje Name	Nr. personal Licent broj ID. No.	Vendbanimi Prebivaliste Residenti	Kodi postar Postanski kod Postal code	Hollësi të adresës Pojednostni adrese Address details	Pjesa e pronës Dio imovine Share quota	Peshkrimi Opis Description	Azhuruar Azurirano Updated
Posedim individual / Individualna Drzavina / single possessor	P.S.H. KUYENDI I KOMUNES - GJILAN	KCID0905376	GJILAN / GJILLANE / GJILAN /			1/1	VENDIMI I EK. GJILAN NR.01-31/17-070 DT.28.04.2005; AKTIVENDIMI I D.GJRK/PB 944/2005 DT.30.07.2003 (R.N.413.05) + REGJ. I FLET/P.NR.315-2006; AKTV. I D.GJRK/PB NR.01101/2469 DT.25.01.2007 DHE 01101/2006 DT.36.01.2007; VERIFITIMI NGA BANKA P.N. (R.N.8.2007)	





Republika e Kosovës
Republica Kosovo-Republic of Kosovo
Qeveria - Vlada - Government

MINISTRIA E EKONOMISË DHE AMBIENTIT / MINISTARSTVO EKONOMIJE I ŽIVOTNE SREDINE / MINISTRY OF ECONOMY AND ENVIRONMENT
AGJENCIA KADASTRALE E KOSOVËS / KATASTARSKA AGENCIJA KOSOVA / KOSOVO CADASTRAL AGENCY

CERTIFIKATË / CERTIFIKAT / CERTIFICATE

NJËSIA KADASTRALE / KATASTARSKA JEDINICA / CADASTRAL UNIT : P-70403013-02708-0

Numri i lëndës / Broj Predmet / Case Referent Number: 67781-20
Data dhe koha e tëshnimit / Datum i vreme izdavanja / Date and time of submission: 13.08.2020 - 15:08
Komuna / Opština / Municipality: Gjilan / Gnjilane / Gjiljan
Zona kadastrale / Katastarska Zona / Cadastral Zone: GJILAN / GNJILANE / GJILJAN
Zyra Kadastrale Komune / Opštinska Katastarska Kancelarija / Municipal Cadastral Office: Gjilan / Gnjilane / Gjiljan



A. TË DHËNAT PËR NJËSINË KADASTRALE / PODACI O KATASTARSKOJ JEDINICI / CADASTRAL UNIT DATA

Numri i njësisë kadastrale Broj katastarske jedinice Cad. Unit. No.	Lloji i njësisë Vrsta jedinice Unit Type	Lloji i pronës Vrsta imovine Property Type	Zona U/R G/S U/R	Sipërfaqja Površina Area (m ²)	Përshkrim Opis Description	Krijuar në daten Uradjeno na dan Created On	Azhuruar Azurirano Updated
P-70403013-02708-0	PARCELE / PARCELA / PARCEL	Pronë: aqerorë / Drejtshveni Imovinia / Socially owned Land	Urban	12729	R.H.P. 262/15 R.N.456/15A		20.08.2015

A.1 ADRESA E NJËSISË KADASTRALE / ADRESA KATASTARSKE JEDINICE / CADASTRAL UNIT ADDRESS


Vendbanimi - adresa Prehivaliste - adresa Resident - address	Kodi Postal Poštanski kod Postal Code	Hollësi të adresës Pojednost. adresa Address Details	Krijuar në datën Uradjeno na dan Created On	Azhuruar Azurirano Updated
RRUGA E PRISHTINES/PRISHTINSKI PUT/PRISHTINSKI PUT		RRUGA E PRISHTINES		20.08.2015

A.2 LLOJIT I SHFRYTËZIMIT / VRSTA KORISCENJIA / TYPE OF USE

Numri Broj Number	Lloji i shfrytëzimit të parcelës Vrsta korisçenja parcela Parcel Type Of Use	Shfrytëzimi aktual i parcelës Trenutno korisçenje parcela Parcel Current Use	Kualiteti i klasës Kvaliteti klase Quality Class	Sipërfaqja Površina Area (m ²)
1	Infrastruktura/Infrastruktura/Infrastructure	Rrugë E Pakategorizuar/Neorganizuar/ Put/Uorganizovani/Road		12729

B. PRONARI/POSEDUESI - VLASNIK/DRŽALAC - OWNER/POSSESSOR

Të drejtat Prava Rights	Famri Ime Name	Nr. personal Lent broj ID. No.	Vendbanimi Prebivalište Resident	Kodi postar Poštanski kod Postal code	Hedhësitë e adresës Lokacijski adrese Address details	Pjesa e pronës Deo imovine Share quota	Pershkrimi Opis Description	Azhuruar Azurirano Updated
Proshkrimi individuale/ Individualna Drzavna / single possessor	P.SIL. RRUÇIÇI - KUVENDI I KOMUNES GJILAN	8388CTID040537 5	GJILAN / GJILLANE / GJILAN /			1/1		



Handwritten signature