



Republika e Kosovës
Republika Kosova-Republic of Kosovo
Qeveria - Vlada - Government
Ministria e Pushtetit Lokal
Ministarstvo Lokalne Samouprave
Ministry of Local Government


Për:	Bekim Jashari, Kryetar i Komunës së Skenderajt Fatbardha Haliti, Kryesuese e Kuvendit të Komunës së Skenderajt	
Kopje:	Njesisë për Administrimin e Dokumenteve në MPL Njesisë për Administrimin e Dokumenteve në Komunë	
Përmes:	Goran Rakić Zëvendës Kryeministër dhe Ministër i MPL-së Rozafa Ukimeraj, Sekretare e Përgjithshme e MPL-së	
Nga:	Venera Çerkini, Udhëheqëse e Departamentit Ligjor dhe Monitorim të Komunave	Datë: 13.10.2020 Nr. 020-752
Zyrtaret përgjegjës:		
1. Zyrtari konfirmues i vlerësimit ligjor	Xhevat Tafa, Udhëheqës i Divizionit për Monitorim të Komunave	
2. Zyrtari hartues i vlerësimit ligjor	Vjosa Ahmetaj, Zyrtare e lartë për Monitorim të Komunave	
Lënda:	Konfirmim i ligjshmërisë së aktit të Komunës së Skenderajt	
Lloji i aktit:	<input type="checkbox"/> Vendim i Kuvendit të Komunës	

I nderuar Kryetar,
I nderuar Kryesues,

Në pajtim me Rregulloren e Qeverisë së Republikës së Kosovës Nr. 10/2019 për Shqyrtimin Administrativ të Akteve të Komunave, e në bazë të kompetencave ligjore të ministrisë të përcaktuara me ligjet bazike dhe Rregulloren e Qeverisë Nr. 06/2020 për Fushat dhe Përgjegjësitë Administrative të Zyrës së Kryeministrit dhe Ministrive, Departamenti Ligjor dhe Monitorim të Komunave i Ministrisë së Pushtetit Lokal ka pranuar për shqyrtim të detyrueshëm të ligjshmërisë ashtu siç parashihet me nenin 81 të Ligjit Nr. 03/L-040 për Vetëqeverisje Lokale aktin komunal në vijim:

Vendim i Kuvendit të Komunës Nr.01-463/01-0042567/20 për këmbimin e pronës së paluajtshme të Komunës me pronën e paluajtshme në pronësi të personit fizik z. Ramë Shemsi Bislimi
I miratuar më datë: 29.09.2020
I parashtruar për shqyrtim në MPL më datë: 05.10.2020

Ministria e Pushtetit Lokal, pas shqyrtimit të përmbajtjes së aktit të komunës si më sipër, vlerëson se akti i komunës në aspektin procedural është në pajtim me dispozitat e legjislacionit në fuqi. Komuna konform legjislacionit në fuqi duhet të siguroj vlerësimin financiar të pronës nga Ministria e Financave. Ministria e Pushtetit Lokal mbetet në dispozicion të komunës për çfarëdo sqarimi të mëtejme në lidhje me këtë vlerësim.



Republika e Kosovës

Republika Kosovo - Republic of Kosovo

Qeveria - Vlada - Government

Ministria e Pushtetit Lokal

Ministarstvo Lokalne Samouprave

Ministry of Local Government

Za:	Bekim Jashari, gradonačelnik opštine Srbica Fatbardha Haliti, predsedavajuća Skupštine opštine Srbica	
Cc:	Jedinici za administraciju dokumenata u MLS-a Jedinici za administraciju dokumenata u opštini	
Preko:	Goran Rakić, zamenik premijera i ministar MLS-a Rozafa Ukimeraj, generalna sekretarka MLS-a	
Od:	Venera Çerkini, rukovodilac Pravnog odeljenja i monitorisanje opština /MLS	Datum, 13.10.2020 br. 020-752
Službenik za utvrđivanje pravne procene:	Xhevat Tafa, rukovodilac Odseka za monitorisanje opština	
Službenik-ca za izradu pravne procene:	Vjosa Ahmetaj, viša službenica za monitorisanje opština	
Predmet:	Potvrda zakonitosti akta opštine Srbica	
Vrsta odluke:	Odluka Skupštine opštine	

Uvaženi gradonačelnice,

Uvaženi predsedavajući,

U saglasnosti sa uredbom Vlade Republike Kosova br. 10/2019 o administrativnom razmatranju opštinskih akata i na osnovu zakonskih ovlašćenja određenim osnovnim zakonima i uredbom Vlade br. 06/2020 o oblastima odgovornosti administrativne Kancelarije premijera i ministarstva, Pravno odeljenje i monitorisanje opština MLS-a, primilo je za obavezno razmatranje zakonitosti akta opštine kako je predviđeno članom 81. Zakona br.03/L-040 o lokalnoj samoupravi kao u nastavku:

Odluka Skupštine opštine br. Nr.01-463/01-0042567/20 o razmeni nepokretne imovine opštine sa nepokretnom imovinom u vlasništvu fizičkog lica g. Rame Shemsi Bislimi

Usvojena dana, 29.09.2020. godine,

Predložena za razmatranje u MLS dana, 05.10.2020. godine,

Ministarstvo lokalne samouprave, nakon razmatranja sadržaja gore navedenog akta opštine, procenjuje da je opštinski akt u proceduralnom aspektu u saglasnosti sa zakonskim odredbama zakonodavstva na snazi. Opština u skladu sa zakonodavstvom na snazi treba da obezbedi finansijsko ocenjivanje imovine od strane Ministarstva finansija.

Ministarstvo lokalne samouprave ostaje na raspolaganju opštini za dodatna objašnjenja u vezi sa ovom procenom.



Republika e Kosovës
Republika Kosova
Republic of Kosovo

01-463/01-0039381/20
02.10.2020

HYQJESITË E LIGJIT PËR PUSHTETIN E KOMUNËS REPUBLIKA E KOSOVËS / REPUBLIC OF KOSOVO MINISTRIA E ADMINISTRIMIT TË PUSHTETIT LOKAL Ministria e Administrimit të Pushtetit Lokal Municipality of Local Government Administration		
Date	05.10.2020	
Sign		
Administrim i Llojit	Grup	Vendi
-DI-	1020-752	

Komuna Skenderaj
Opština Skenderaj
Municipality of Skenderaj

Kuvendi i Komunës/ Skupština Opštine/Municipal Assembly

Në bazë të nenit 12 par. 2, shkronja d), dhe neni 14 të Ligjit për Vetëqeverisje Lokale nr.03/L-040, qershor 2008, neni 24 dhe 25 të Ligjit nr.06/L-092 për Dhënie në Shfrytëzim dhe Këmbimin e Pronës së Paluajtshëm të Komunës, neni 6 par. 1 nen par. 1.2, neni 11 par 1 nen par 1.1 të Ligjit nr.04/L-174 për Planifikim Hapësinor, neni 29 dhe 31 të Rregullores (QRK) nr.09/2020 Për Përcaktimin e Procedurave të Dhënies në Shfrytëzim dhe Këmbimin e Pronës së Paluajtshme të Komunës, duke u bazuar në Planin Zhvillimor Komunal 2017-2025, Pëlqimi Mjedisor nr.17/1446/1-ZSP/103/17, i dt.24.04.2017, si dhe Harta Zonale e Komunës së Skenderajt, dhe neni 14 par. 1 dhe 2 shkronja d) të Statutit të Komunës së Skenderajt nr.01-110-385, i dt.03.12.2008, Kuvendi i Komunës së Skenderajt, në mbledhjen e rregullt të mbajtur me datën 29.09.2020 miratoi këtë:

V E N D I M

Për këmbimin e pronës së paluajtshme të Komunës me pronën e paluajtshme në pronësi të personit fizik z. Ramë Shemsi Bislimi.

Neni 1

Miratohet Propozim-Vendimi me nr.05-463/01-0039381/20, të dt.10.09.2020, Për Këmbimin e pronës së paluajtshme të Komunës së Skenderajt me pronën e paluajtshme në pronësi të personit fizik, **RAMË SHEMA SI BISLIMI**, nga fshati Klinë e Ulët.

Neni 2

Sipas nenit 1 të këtij vendimi, Prona e paluajtshme në pronësi të Komunës së Skenderajt, ngastrave me nr.215-14, me sipërfaqe 222m², me kulturë arë klasi i 3 (tretë), vendi i quajtur Aroqe-livadh, me numër të certifikatës 15946/20, të dt.27.05.2020, ZK. Skenderaj si dhe ngastrave 215-15 me kulturë arë klasi 3 (tretë), vendi i quajtur Aroqe-livadh me sipërfaqe të përgjithshme prej 422m², me numër të certifikatës 15946-20, të dt.27.05.2020, ZK. Skenderaj, Pasuri Shoqërore e Komunës së Skenderajt.

KËMBEHEN me pronën e paluajtshme të personit fizik, Ramë Shemsi Bislimi, me numër të ngastrave 583-9, me sipërfaqe të përgjithshme 422m² me kulturë arë klasi 2 (dytë), me numër të certifikatës 15359/20, të dt.21.05.2020, si dhe ngastrave me nr. 208-6 me kulture arë klasi 2 (dytë), vendi i quajtur të Mulliri me sipërfaqe të përgjithshme 281m², e regjistruar në certifikatën me nr.209-20, të dt. 27.05.2020, ZK. Skenderaj.

Neni 3

Obligohet Komuna e Skenderajt qe palës Ramë Shemsi Bislimi, i lindur me 15/02/1975, me numër personal 1030077756, të i kompensoj sipërfaqen prej 59m2, tokë më tokë.

Neni 4

Këmbimi i pronës së paluajtshme të Komunës së Skenderajt me personin fizik, është paraqitë si nevojë për realizimin e interesit publik të Komunës , ndërtimi i rrugës “17 Shkurti”.

Neni 5

Këtij vendimi i bashkëngjiten:

- Çertifikata me nr.15946/20, të dt.27.05.2020,
- Çertifikata me nr.15946/20, të dt.27.05.2020
- Kopja e planit,
- Çertifikatea me nr.15339/20, të dt.21.05.2020
- Çertifikata me nr.209-20, të dt.27.05.2020.

Neni 6

Për zbatimin e këtij vendimi do të kujdeset: Kryetari i Komunës, Drejtoria për Çjeodezi Kadastër dhe Pronësi dhe Drejtoria e Urbanizmit dhe Mbrojtje të Ambientit.

Neni 7

Ky vendim hyn në fuqi 15 dite pas regjistrimit në zyrën e regjistrimit te protokollit të Ministrisë përgjegjëse për qeverisje lokale, si dhe publikimit te tij ne ueb-faqen e komunës.

Vendimi i Dërgohet :

- 1x1 Arkivit;
- 1x1 Zyrës së Kryetarit;
- 1x1 DGJKP-së;
- 1x1 DUMA-së
- 1x1 MAPL-së;
- 1x1 Dosjes.



Kryesuesja e KK-së;

Znj. Fatbardha Haliti



Republika e Kosovës
Republika Kosova
Republic of Kosovo

04-463/01-0039381/20
27.05.2020



Komuna Skenderaj
Opština Skenderaj
Municipality Skenderaj

Kuvendi i Komunës/Skupština Opštine/Municipal Assembly

Na osnovu člana 12 stav 2, slovo d), člana 14, Zakona o Lokalnoj Samoupravi br. 03/L-040 Juni 2008, člana 24 i 25, zakona 106/1092 za davanje na koriscenje i razmena nepokretne imovine opštine člana 6 stav 1,2, član 1 stavka 1.1 zakona br.04/L-174, za prostorno planiranje, član 29 br.092020 određivanje procedure davanja na koriscenje i razmena opštinske nepokretne imovine, Zonalna Karta Opštine Skenderaj, i člana 14 stavka 1 i 2 slovo d) Statuta opštine Skenderaj, na svojoj redovnoj sednici održanoj 29.09.2020, usvaja sledeću:

Municipality of Skenderaj			
Opština Skenderaj			
Municipality of Skenderaj			
Date: 29.09.2020			
Signature: [Signature]			
Official stamp: [Stamp]			
Number: 04-463/01-0039381/20			

ODLUKU

Za razmenu nepokretne opštinske imovine sa nepokretnom imovinom u vlasništvu fizičkog lica g, Ramë Shemsi Bislimi

Član 1

Usvaja se Nacrt-Odluka br. 05-463/01-0039381/20, za razmenu nepokretne imovine opštine Skenderaj sa nepokretnom imovinom u vlasništvu fizičkog lica RAMË SHEMSI BISLIMI iz selo Doljna Klina

Član 2

Prema članu 1 ove odluke, nepokretna imovina opštine Skenderaj, parcela sa br.215-14, sa poversinom 222 m2, sa kulturom njiva treće (3) klase mesto zvane Aroce- livada sa br uverenja 1594626, od 27.05.2020 godine KZ Skenderaj, kao i parcela 215-15 sa kulturom njiva Treće (3) klase, mesto zvano Aroce-Livada sa ukopnom poversinom 412m2, sa br uverenje br. 15946-20, dt.27.05.2020 KZ- Skenderaj drustvena imovina opštine Skenderaj. Razmenjuje se sa nepokretne imovine fizičkog lica RAMË SHEMSI BISLIMI sa br. Parcela 583-9, sa ukupnom poversinom 422m2, sa kulturom njiva druge (2) klase, uverenje br. 15339/20 dt.21.05.2020 i parcelasa br.208-6sa kulturom njiva druge (2) klase, mesto zvane kod Mlina, sa ukupnom poversinom 281 m2, registrtovana po uverenju br.209-20 dt.27.05.2020 KZ Skenderaj

Član 3

Obavezuje se opština Skenderaj da Stranka Ramë Shemsi Bislimi rođen datum 15.02.1075 sa ličnim br.1030077756, da mu nadoknadi poversina sa 59m2, zemljište, sa zemljištom.

Član 4

Razmena nepokretne imovine opštine Skenderaj sa fizičkom licom najavljena potreba za realizaciju javnog interesa opštine, izgradnja ulice "17 februar"

Član 5

- Ovoj odluci priložena:
- Uverenje br 15946/20 od dt.27.05.2020,
 - Uverenja br. 15946/20 od dt.27.05.2020,

- Kopija plana,
- Uverenja br. 15339/20, od dt. 21.05.2020
- Uverenja br. 209-20, od dt. 27.05.2020.

Clan 6

Sprovođenje ove odluke su dužni da izvrše: Predsednik Opštine, Direkcija za Geodezije Kadastër i Imovine, i Direkcija za Urbanizam i Zastite Sredinës.

Clan 7

Ova odluka stupa na sãngu 15 dana posle registracije u kancelariju za protokol MALS-a, i objavljivanja na oba službena jezika u ueb stranicu opštine.

Odluka se dostavlja:

- 1x1 Arhivi;
- 1x1 Kabinetu predsednika;
- 1x1 DGKlg .
- 1x1 DUZS-u;
- 1x1 MALS u
- 1x1 Dosiji.



Presedavajuća SO-a;

G. dr. Fatbardha Haliti



05-463/04-0033 381/20
40.09.2020



Republika e Kosovës
Republika Kosova
Republic of Kosovo

Komuna Skënderaj
Opshtina Skenderaj
Municipality of Skenderaj

Drejtoria për Gjeodezi Kadaster dhe Pronësi
Department of Geodesy and Property Cadastre
Direkcia za Geodeziu Kadaster I Imovë

DATË/A:	08/09/2020
REFERENC-Ë	
PËR/ZA/ TO:	Komitetin për Politikë dhe Financa, -Kuvendin Komunal, Kryesuesën Z.Fatbardha Haliti
CC:	Kryetarin e Komunës Skenderaj Z.Bekim Jashari
PËRMES/PREKO/THROUGH :	Arhivës
NGA/OD/FROM:	Drejtori i Drejtorisë për Gjeodezi Kadaster dhe Pronësi, Ramiz Shala
TEMA/SUBJEKAT/SUBJECT:	Propozim Vendim për Këmbimin e Pronës Komunale me pronë të personave fizik

Në bazë të nenit 12 paragrafi 2, shkronja d) dhe nenit 14 të Ligjit për Vetqeverisje Lokale nr.03/L-040, Qershor 2008, nenit 24 dhe 25 të Ligjit për Dhënjën në Shfrytëzim dhe Këmbimin e Pronës së Paluajtshme të Komunës, nr.06/L-092, të dt.07/03/2019, nenit 6 par.1, nen par.1.2, neni 11 par.1 nen par.1.1 të Ligjit për planifikim Hapsinorë nr.04/L-174, duke u bazuar në Planin Zhvillimorë Komunal 2017-2025, si dhe pelqimi Mjedisorë Nr.17/1446/1-ZSP/103/17, e I dt.24/04/2017, dhe neni 14 par.1 dhe 2 shkronja d) të Statutit të Komunës së Skenderajt nr. 01-110-385, I dt.03/12. 2008, Kuvendi I komunës së Skënderajt, në mbledhjen e mbajtur me dt. _____,

PROPOZIM - VENDIM
PËR KËMBIMIN E PRONËS SË PALUAJTSHME TË KOMUNËS ME PËRSONIN FIZIK

Neni 1

Për këmbimin e pronës se paluajtshme të Komunës se Skenderajt me pronën e paluajtshme në pronësi të personit fizik, Ramë Shemsi Bislimi, nga fsh. Klinë e Ulët.

Neni 2

Sipas nenit 1 të këtij Vendimi, Prona e paluajtshme në pronësi të Komunës se Skenderajt, ngastra me nr. 215-14, me sip. 222 m², me kultur arë, klasi 3 ,vendi i qujturë Aroqe- livadh, me nr.te Certifikates, 15946/20,të dt.27/5/2020 ,Zk.Skenderaj,si dhe ngastra 215-15,me kulturë arë klasi i 3 (tretë),vendi I quajtur Aroqe- livadh me sip.të përgjithshme prej 422 m², me nr. të Certifikatës 15946-20 dt.27/5/2020,Zk Skenderaj,Pasuri Shoqërore e Komunës Skenderaj.

KËMBEHEN, me pronen e paluajtshme të personit fizik, Ramë Shemsi Bislimi, me nr. të ngastrave, 583-9, me sip.te përgjithshme, 422 m² ,me kultur arë klasi i 2 (dytë), me nr.te Certifikatës 15339/20,dt.21/05/2020,si dhe ngastra me nr.208-6, me kulturë arë klasi i 2 (dytë),vendi I quajtur të Mulliri,me sipërfaqe të përgjithshme 281 m²,e regjistruar në Certifikatën me nr.209-20,dt.27/05/2020.ZK Skenderaj.

Neni 3

Obligohet Komuna e Skenderajt qe palës, Ramë Shemsi Bislimi, I lindur me 15/02/1975, me nr. personal, 1030077756, të i kompensoj sipërfaqën prej 59 m², tokë me tokë.

Neni 4

Këmbimi i pronës se paluajtshme të Komunes se Skenderajt me personin fizik, është paraqitë si nevojë për realizimin e interes publik të komunës, ndërtimi I rrugës "17 Shkurti..

Neni 5

Për Zbatimin e këtijë Vendimi do të kujdesët Kryetari i Komunës dhe Drejtorija për Gjeodezi Kadaster dhe Pronësi,bënë bartjen e pronave pjesë e kembimit në këtë vendim.

Neni 6

Ky Vendim hynë në fuqi pas miratimit në kuvend Komunal,sipas procedurave të parapara më legjislacionin në fuqi.

Propozim Vendimit ia bashkangjesim :

- Certifikata me nr. 15946/20,dt.27/5/2020,
- Certifikatës 15946/20,dt.27/5/2020,
- Kopja e Planit nr.
- Certifikatës me nr.15339/20,dt.21/5/2020,
- Certifikatës me nr.209-20,dt27/5/2020

Vendimi iu dergohet:

- 1.Kryesuses se Kuvendit
- 2.Arkives



Republika e Kosovës
Republika Kosova
Republic of Kosovo



REPUBLIKA E KOSOVES/REPUBLICA KOSOVA/REPUBLIK E KOSOVA
KOMUNA E SKENDERAJ/COMMUNITY OF SKENDERAJ/COMMUNALITY OF SKENDERAJ
SKENDERAJ
Nr. 05-465/04-0015936/20
Data 27.05.2020



Komuna Skenderaj
Opština Skenderaj
Municipality of Skenderaj

Drejtoria për Gjeodezi Kadastër dhe Pronësi

Direkcija za Geodeziju Kadastar i Imovinu

Department of Geodesy and Property Cadastre

Në bazë të nenit 21 dhe 22 të Ligjit Nr. 05/L-031 për Procedurën e Përgjithshme Administrative Gazeta Zyrtare e Republikës së Kosovës /Nr.20/,21 Qershor 2016, nenit 62.3 të Ligjit për Vetëqeverisje Lokale 03/L-040, Gazeta Zyrtare e Republikës së Kosovës/ Nr.28/, e datës 04 Qershor 2008, nenit 15 të Statutit të Komunës së Skenderajt nr. 110-385, të datës 03.12.2008 , u arrit kjo :

MARRËVESHJE

Për këmbimin e ngastrës nr.215-14, me kulturë arë e klasës 3, vendi i quajtur Aroqe-Livadh, Zona Kadastrale Skenderaj, me sipërfaqe 222 m² , sipas Certifikatës nr.15946-20, të datës 27.05.2020, ngastra nr.215-15, me kulturë arë, klasa 3, vendi i quajtur Araqe –Livadh me sipërfaqe prej 422 m² , sipas Certifikatës nr.15946/20 e datës 27.05.2020 Pasuri Shoqërore e Komunës Skenderaj, dhe Ngastrat nr. 583-9, me sipërfaqe 422 m² , sipas Certifikatës nr.15339/20 të datës 21.05.2020, ngastrën nr. 208-6 , me sipërfaqe 281 m², sipas Certifikatës nr. 209-20, e datës 27.05.2020, Zona Kadastrale Skenderaj, pronë e Ramë Shemsi Bislimi, nga Klina e Poshtme.

E lidhur në mes të :

Komunës së Skenderajt, të cilën e përfaqëson Ramiz Shala Drejtor i Drejtorisë për Gjeodezi, Kadastër dhe Pronësi (në tekstin e mëtejme Komuna Skenderaj).

Dhe

Ramë Shemsi Bislimi , nga Klina e Poshtme, i lindur 15.02.1975 , më numër të identifikimit 1030077756.

Neni 1

1.1. Objekt i kësaj Marrëveshje është ndërtimi i rrugës publike në të cilën është planifikuar të ndërtohet rruga "17 SHKURTI" , më qëllim të realizimit të interesit publik.

1.2. Palët më nënshkrimin e kësaj marrëveshje pajtohen dhe marrin në këmbim të sipërfaqes 1 – 1 m² .

Ngastra nr.208-6, me sipërfaqe prej 281 m², nga kjo sipërfaqe i mbesin 59 m², që është me shumë ne emër të Ramë Shemsi Bislimi , i kompensohet në një të ardhme këmbim tokë me tokë.

1.3.Obligohet Komuna e Skenderajt qe palës Ramë Shemsi Bislimi i lindur me 15.02.1975 , me nr.personal 1030077756, qe t,ia kompensoj sipërfaqen pre 59 m2 tokë me tokë.

Neni 2
Vullneti i palëve

Palët janë pajtuar vullnetarisht dhe pa presion që të bëjnë këmbimin e pronës së paluajtshme, ku prona e paluajtshme e Komunës Skenderaj kalon në pronësi të Ramë Shemsi Bislimi , nga fshati Klinë e Poshtme, me sipërfaqe prej 644 m2, ndërsa prona e Ramë Shemsi Bislimi, nga Klina e Poshtme kalon në emër të Kuvendit Komunal Skenderaj me sipërfaqe prej 703 m2.

Neni 3
Fuqia juridike

Kjo marrëveshje ka fuqi juridike në bazë të së cilës behët ndryshimi në operatin kadastral, pas miratimit të kësaj marrëveshje në Kuvendin e Komunës Skenderaj, kështu që ngastra që është Pasuri Shoqërore e Komunës.Skenderaj kalon në pronësi të Ramë Shemsi Bislimi ndërsa ngastrat që janë në emër të Ramë Shemsi Bislimi ,kalojnë në pronësi të Kuvendit Komunal Skenderaj.

Neni 4
Modifikimi dhe amandamentimi

1.Bazuar në specifikat e arritjes së kësaj Marrëveshje dhe realizimit të ndërtimit të kësaj hapësire publike, kjo Marrëveshje nuk mund të ndryshohet apo prishët në asnjë rast, përveç në pajtim të dy palëve.

Neni 5
Hyrja në fuqi

1.Kjo Marrëveshje hyn në fuqi menjëherë pas miratimit në Kuvendin e Komunës Skenderaj dhe asnjë palë tjetër nuk do të gëzojë çfarëdo të drejte nga kushtet e kësaj marrëveshje.

Neni 6
Nënshkrimi i Marrëveshjes

Palët zotohen dhe garantojnë se kanë aftësi për të lidhur këtë marrëveshje.

Kjo Marrëveshje është shtypë në ekzemplarë të mjaftueshëm, nga një (1) ekzemplarë për palët dhe tre (3) ekzemplarë për Komunën e Skenderajt.

Palët në Marrëveshje

Për : Komunën e Skenderajt
Drejtori i Drejtorisë për Gjeodezi
Kadastër dhe Pronësi
Ramiz Shala



Ramë Shemsi Bislimi
Numri i identifikimit 103007756



Republika e Kosovës
Republic of Kosovo
Qeveria - Vlada - Government

MINISTRIA E INFRASTRUKTURËS DHE AMBIENTIT / MINISTRASITVO INFRASTRUKTURE I SREDINE / MINISTRY OF INFRASTRUCTURE AND ENVIRONMENT
AGJENCIA KADASTRALE E KOSOVËS / KATASTARSKA AGJENCIA KOSOVA / KOSOVO CADASTRAL AGENCY

CERTIFIKATË / CERTIFIKAT / CERTIFICATE

NJËSIA KADASTRALE / KATASTARSKA JEDINICA / CADASTRAL UNIT : P-72015063-00215-15

Numri i lëndës / Broj Predmet / Case Referent Number: 15946-20
Data dhe koha e lëshimit / Datum i vreme izdavanja / Date and time of submission: 27.05.2020 - 12:03
Komuna / Opština / Municipality: SKËNDERAJ / Srbica / Skënderaj
Zyra Kadastrale Komune / Opštinska Katastarska Kancelarija / Municipal Cadastral Office: Skënderaj / Srbica / Skënderaj

A.TË DHËNAT PËR NJËSINË KADASTRALE / PODACI O KATASTARSKOJ JEDINICI / CADASTRAL UNIT DATA

Numri i njësisë kadastrale Broj katastarske jedinice Cad. Unit. No.	Lloji i njësisë Vrsta jedinice Unit Type	Lloji i pronës Vrsta inovine Property Type	Zona U/R G/S U/R	Sipërfaqja Površina Area (m ²)	Pershkrim Opis Description	Krijuar më datën Uradjeno na dan Created On	Azhuruar Azurirano Updated
P-72015063-00215-15	PARCELE / PARCELA / PARCEL	Pronë shoqërore / Društvena / Inovina / Socially owned Land	Urban	422	Vendimi Pertundimtar nr 464 55834 te dates 11.10.2016 si dhe regjistruar 295/16	22.04.2016	16.12.2016

A.1 ADRESA E NJËSISË KADASTRALE / ADRESA KATASTARSKE JEDINICE / CADASTRAL UNIT ADDRESS

Vendbanimi - adresa Prebivaliste - adresa Resident - address	Kodi Postel Poštanski kod Postal Code	Hollësitë e adresës Pojednostni adrese Address Details	Krijuar më datën Uradjeno na dan Created On	Azhuruar Azurirano Updated
TE MULLIRI/RAQE-LIVANDA/RAQE-LIVADA		TE MULLIRI	22.04.2016	16.12.2016

A.2 LLOJTI I SHFRYTËZIMIT / VRSTA KORISCENIA / TYPE OF USE

Numri Bregj Number	Lloji i shfrytëzimit të parcelës Vrsta korisçenja parcelë Parcel Type Of Use	Shfrytëzimi aktual i parcelës Trenuto korisçenje parcelë Parcel Current Use	Kualiteti i klasës Kualiteti i klasës Quality Class	Sipërfaqja (m ²) Površina (m ²) Area
1	Isujësore/Poljopivredno/Agriculture	Arat/Njve/Arable	Arë E Klasës 3/Njiva 3. Klase/3rd Class Arable Land	422

B. PRONARI/POSEDUESI - VLASNIK/DRŽALAC - OWNER/POSSESSOR

Te drejtat Prava Rights	Emri Ime Name	Nr. personal Licencë ID No.	Vendbanimi Prehivaliste Resident	Kodi postar Poštanski kod Postal code	Hollësitë e adresës Pojedinosti adrese Address details	Pjesa e pronës Deo imovine Share quota	Pershkrimi Opis Description	Azhuruar Azitirano Updated
Posejdim individual / Individualna Drazavina / Single possessor	P.SH.K.K. SKËNDERAJ	KCID3007199	SKËNDERAJ 18 NEN / SKËNDERAJ 18 NEN / SKËNDERAJ 18 NEN /			1/1	regjistri i adresimeve nr.295/16	16.12.2016





Republika e Kosovës
Republica Kosova-Republic of Kosovo
Qeveria - Vlada - Government

MINISTRIA E INFRASTRUKTURËS DHE AMBIENTIT / MINISTRATVO INFRASTRUKTURE I SREDENE / MINISTRY OF INFRASTRUCTURE AND ENVIRONMENT
AGJENCIA KADASTRALE E KOSOVES / KATASTARSKA AGENCIJA KOSOVA / KOSOVO CADASTRAL AGENCY

CERTIFIKATË / CERTIFIKAT / CERTIFICATE

NJËSIA KADASTRALE / KATASTARSKA JEDINICA / CADASTRAL UNIT : P-72015063-00215-14

Numeri i kështjës / Broj Predmet / Case Referent Number: 15946-20
Data dhe koha e kështjës / Datum i vreme izdavanja / Date and time of submission: 27.05.2020 - 12:03
Komuna / Opština / Municipality: Skënderaj / Shtëica / Skënderaj
Zona kadastrale / Katastarska Zona / Cadastral Zone: SKËNDERAJ / SKËNDERAJ
Zyra kadastrale Komune / Opštinska Katastarska Kancelarija / Municipal Cadastral Office: Skënderaj / Shtëica / Skënderaj

A. TË DHËNAT PËR NJËSINË KADASTRALE / PODACI O KATASTARSKOJ JEDINICI / CADASTRAL UNIT DATA

Numeri i njësisë kadastrale Broj katastarske jedinice Cad. Unit No.	Lloji i njësisë Vrsta jedinice Unit Type	Lloji i pronës Vrsta imovine Property Type	Zona U/R G/S U/R	Sipërfaqja Površina Area (m ²)	Përshkrim Opis Description	Krijuar në datën Urađeno na dan Created On	Azhuruar Azurirano Updated
P-72015063-00215-14	PARCELË / PARCELA / PARCEL	Pronë shtëqitare / Društvena Imovina / Socially owned Land	Urban	222	Vendimi Përfundimtar Nr.464-55841 te datës 11.10.16 regjistri i ndritimeve nr. 285/16	22.04.2016	14.12.2016

A.1 ADRESA E NJËSISË KADASTRALE / ADRESA KATASTARSKE JEDINICE / CADASTRAL UNIT ADDRESS

Vendbanimi - adresa Prehwaliste - adresa Resident - address	Kodi Postal Poštanski kod Postal Code	Hollësitë e adresës Pojednostni adrese Address Details	Krijuar në datën Urađeno na dan Created On	Azhuruar Azurirano Updated
TE MULLIRI RAOE-LIVADA/RAOE-LIVADA		TE MULLIRI	22.04.2016	14.12.2016


A2 LLOJI I SHFRYTËZIMIT / VRSTA KORRISCENJA / TYPE OF USE

Numri Broj Number	Lloji i shfrytëzimit të parcelës Vrsta korrisçenja parcelë Parcel Type Of Use	Shfrytëzimi aktual i parcelës Trenutno korrisçenje parcelë Parcel Current Use	Kualiteti i klases Kualiteti klase Quality Class	Sipërfaqja Površina Area (m ²)
1	Bujqësore/Pojopritive/Agriulture	Aru/Njive/Arable	Auë E Klases 3/Njiva 3 Klase/3rd Class Arable Land	222

B. PRONARI/POSEDUESI - VLASNIK/DRËALIAÇ - OWNER/POSSESSOR

Te drejtat Prava Rights	Emri Ime Name	Nr. personal Liceni broj ID. No.	Vendbanimi Prebivalisic Resident	Kodi postar Postanski kod Postal code	Hollësitë e adresës Pojednosti adrese Address details	Pjesa e pronës Dio imovine Share quota	Pershkrimi Opis Description	Azhuruar Azurirano Updated
Posedim individual / Individualna Drevina / single possessor	KUVENDI KOMUNAL	KCID2000476	SKENDERAJ / SKENDERAJ / SKENDERAJ /			1/1	regjistri i ndrimëve nr.25/16	13.12.2016

[Handwritten signature]



REPUBLIKA E KOSOVËS
 REPUBLIKA KOSOVA
 REPUBLIC OF KOSOVA

KOMUNA SKENDERAJ

Drejtori për Gjeodezi

Kadastër dhe Projeçel

Nr. 05/154-

Dt. 27.05.2020

Zona Kadestrale : SKENDERAJ

Certifikata nr.

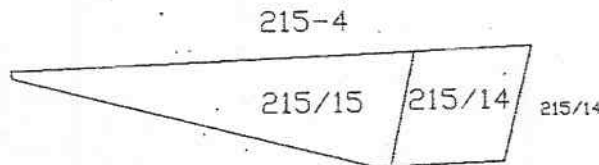
Pergjasa 1

1000

KOPJA E PLANIT

Pronari :

KUVENDI KOMUNAL - SKENDERAJ



F.D. _____

Nr. i ngastres	Kultura	Klasa	Vendi i quajtur	Sipërfaqja			Ta ar.kad	
				ha	ar	m ²	€	00
215-14	ori	3	"ARROÇE - LIVADH	-	2	22		
215-15	ori	3	"-"-	-	4	22		
			GZITHIETI:		6	44		

Se kjo kopje është e saktë origjinalit të vet sipas gjendjes së fundit të kësaj kopjeje.

Dt. 27.05.2020

Punoi _____

[Signature]

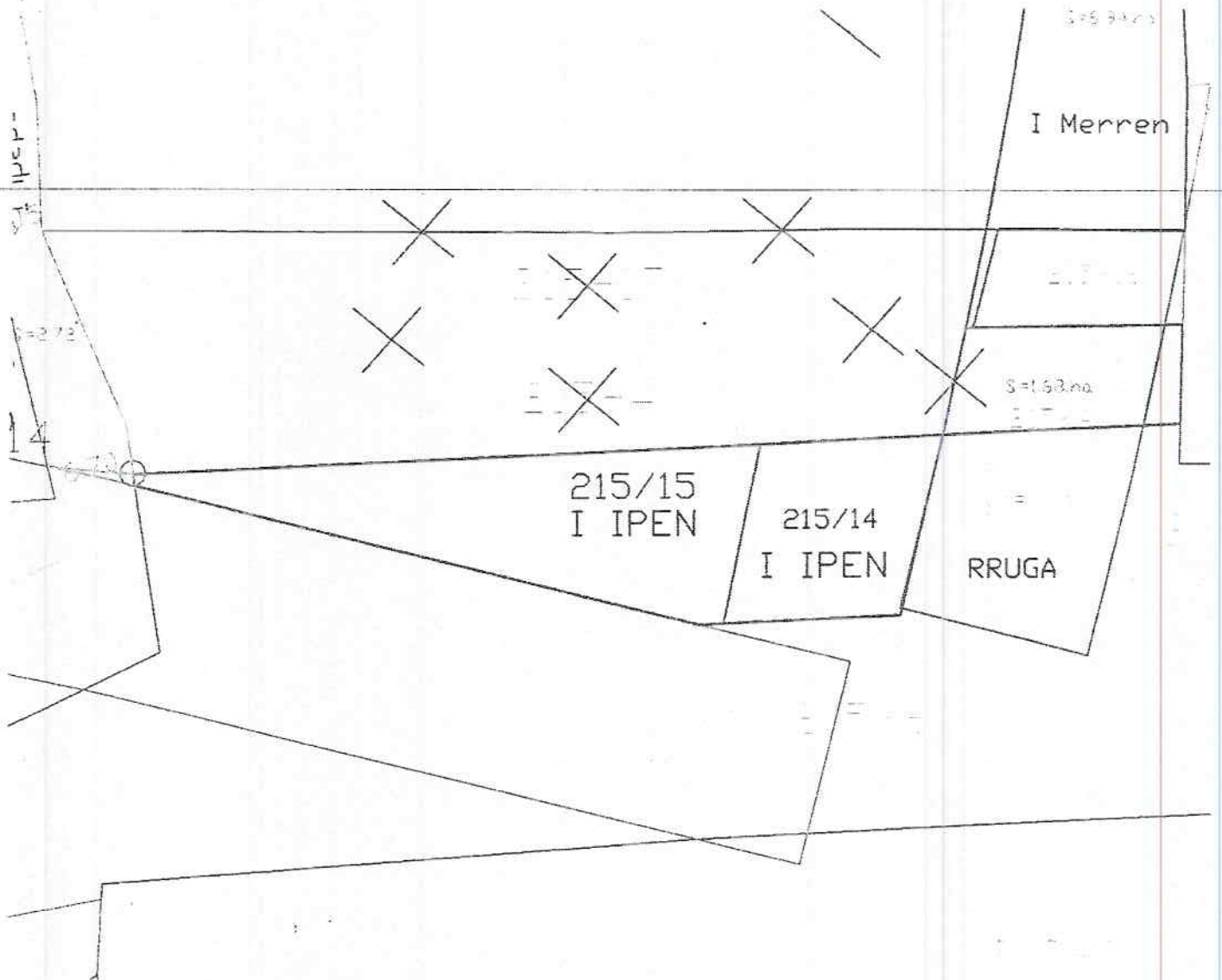


Komune Pasloca

I Ipen:

Ngastrot ur. 215-14

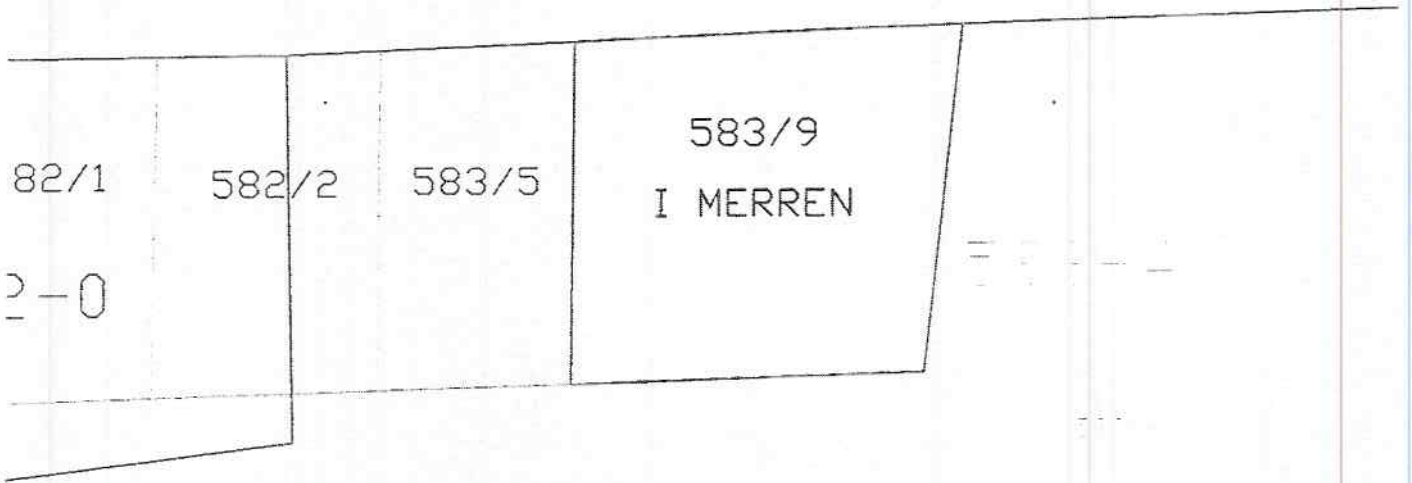
215-15



i Merred
Ngastua nr. 583-9.



0



583-0

FL. pos. 290

0 1 0 0 0

208

I IPEN

S=1.75 m²

204-4

I MERREN

S=2.81 m²

208-6

Lauac Apstlicu
i Merret
Ngastra nr.
208-6

I Merren

S=1.34 m²

207/2

S=64 r

S=6

S=6.00 ar

S=3.00 ar



Republika e Kosovës
Republic of Kosovo
Qeveria - Vlada - Government

MINISTRIA E INFRASTRUKTURËS DHE AMBIENTIT / MINISTRASVO INFRASTRUKTURE I SREDINE / MINISTRY OF INFRASTRUCTURE AND ENVIRONMENT
AGJENCIA KADASTRALE E KOSOVËS / KATASTARSKA AGENCIJA KOSOVA / KOSOVO CADASTRAL AGENCY

CERTIFIKATË / CERTIFIKAT / CERTIFICATE

NJËSIA KADASTRALE / KATASTARSKA JEDINICA / CADASTRAL UNIT : P-72015063-00583-9

Numri i lëndës / Broj Predmet / Case Referent Number: 15339/20
Data dhe koha e fëshimit / Datum i vreme izdavanja / Date and time of submission: 21.05.2020 - 11:47
Komuna / Opština / Municipality: Skënderaj / Shtëica / Skënderaj
Zona kadastrale / Katastarska Zona / Cadastral Zone: SKËNDERAJ / SKËNDERAJ / SKËNDERAJ
Zyra Kadastrale Komune / Opštinska Katastarska Kancelarija / Municipal Cadastal Office: Skënderaj / Shtëica / Skënderaj

A. TË DHËNAT PËR NJËSINË KADASTRALE / PODACI O KATASTARSKOJ JEDINICI / CADASTRAL UNIT DATA

Numri i njësive kadastrale Broj katastarske jedinice Cad. Unit. No.	Lloji i njësive Vista Jedinice Unit Type	Lloji i pronës Vrsta imovine Property Type	Zona U/R GIS U/R	Sipërfaqja Površina Area (m ²)	Përshkrim Opis Description	Krijuar më datën Uradjeno na dan Created On	Azhuruar Ažurirano Updated
P-72015063-00583-9	PARCELE / PARCELA / PARCEL	Privatna imovina / Privately owned Eml	Urban	422	Vendimi Refundimtar nr.461-55834 te dates 11.10.2016 si dhe regl.ndr. 295/16	18.04.2016	16.12.2016

A.1 ADRESA E NJËSISË KADASTRALE / ADRESA KATASTARSKE JEDINICE / CADASTRAL UNIT ADDRESS

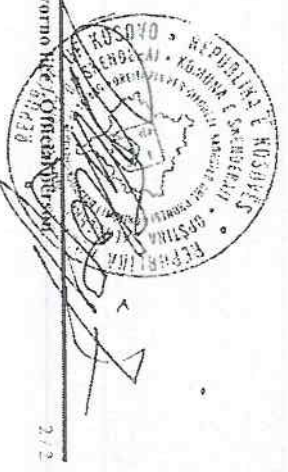
Vendbanimi - adresa Prebivalište - adresa Resident - address	Kodi Postal Poštanski Kod Postal Code	Hollësi e adresës Pojfolnosti adrese Address Details	Krijuar më datën Uradjeno na dan Created On	Azhuruar Ažurirano Updated
FSHAT-FSHAT/FSHAT-FSHAT/FSHAT		FSHAT-FSHAT	18.04.2016	16.12.2016

A2 LLOJI I SHRYTËZIMIT / VRSTA KORISCENJA / TYPE OF USE

Numri Broj Number	Lloji i shrytëzimit të parcelës Vrsta koriscenja parcelë Parcel Type Of Use	Shrytëzimi aktual i parcelës Trenuto koriscenje parcelë Parcel Current Use	Kualiteti i klasës Kvaliteti Klasse Quality Class	Sipërfaqja (m ²) Površina (m ²) Area (m ²)
1	Bujqësori/Pojipritvredho/Agriculture	Arat/Njive/Arable	Arë E Klasës 2/Njiva 2. Klasse/2nd Class Arable Land	422

B. PRONARI/POSEDEUESI - VLASNIK/DIŖALAC - OWNER/POSSESSOR

Të drejtat Prava Rights	Emri Ime Name	Nr. personal Licen broj ID. No.	Vendbanimi Prebivaliste Resident	Kodi postar Postanski kod Postal code	Hollësitë e adresës Pojedinosti adrese Address details	Pjesa e pronës Dio imovine Share quota	Pershkrimi Opis Description	Azhuruar Azurirano Updated
Posehimi individual / Individualna Druzavna / Single possessor	BISLIMI RAMË (SHEMSI)	1030077756	KLINË E POSHTIME / DONIA KLINA / KLINË E POSHTIME /			1/1	regji ndr. 188/17	05.09.2017





Republika e Kosovës
Republica Kosova-Republic of Kosovo
Qeveria - Vlada - Government

MINISTRIA E INFRASTRUKTURËS DHE AMBIENTIT / MINISTRATVO INFRASTRUKTURE I SREDINE / MINISTRY OF INFRASTRUCTURE AND ENVIRONMENT
AGJENCIA KADASTRALE E KOSOVES / KATASTARSKA AGENCIA KOSOVA / KOSOVO CADASTRAL AGENCY

CERTIFIKATË / CERTIFIKAT / CERTIFICATE

NJËSIA KADASTRALE / KATASTARSKA JEDINICA / CADASTRAL UNIT : P-72015063-00208-6

Numri i lëndës / Broj Predmet / Case Referent Number: 209-20
Data dhe koha e lëshimit / Datum i vrene izdavanja / Date and time of submission: 27.05.2020 - 11:25
Komuna / Opština / Municipality: Skënderaj / Shtëica / Skënderaj
Zona kadastrale / Katastarska Zona / Cadastral Zone: SKËNDERAJ / SKËNDERAJ / SKËNDERAJ
Zyra Kadastrale Komunale / Opštinska Katastarska Kancelarija / Municipal Cadastral Office: Skënderaj / Shtëica / Skënderaj

A. TË DHËNAT PËR NJËSINË KADASTRALE / PODACI O KATASTARSKOJ JEDINICI / CADASTRAL UNIT DATA

Numri i njësive kadastrale Broj katastarske jedinice Cad. Unit. No.	Lloji i ofrësise Vrsta jedinice Unit Type	Lloji i pronës Vrsta imovine Property Type	Zona U/R G/S U/R	Sipërfaqja Površina Area (m ²)	Përshkrim Opis Description	Krijuar më datën Urađeno na- dan Created On	Azhuruar Azurirano Updated
P-72015063-00208-6	PARCELË / PARCELA / PARCEL.	Pronë private / Privatna imovina / Privately owned Land	Urban	281	ndarje ne baz te regjistrit te fajmimit nr.11/20 si dhe regjistri i ndrimteve 44/20	26.05.2020	-

A.1 ADRESA E NJËSISË KADASTRALE / ADRESA KATASTARSKE JEDINICE / CADASTRAL UNIT ADDRESS

Vendbanimi - adresa Probitaliste - adresa Resident - address	Kodi Postel Postanski Kod Postal Code	Hollësi e adresës Pojednostni adresa Address Details	Krijuar më datën Urađeno na dan Created On	Azhuruar Azurirano Updated
TE MULLIRI TE MULLIRI		TE MULLIRI	26.05.2020	

A2.11.011 I SHFRYTËZIMIT / VRSTA KORISCENJA / TYPE OF USE

Numri i Breg Number	Lloji i shfrytëzimit të parcelës Vrsta korisçenja parcelle Parcel Type Of Use	Shfrytëzimi aktual i parcelës Trenutno korisçenje parcelle Parcel Current Use	Kualiteti i Klasës Kvaliteti klase Quality Class	Sipërfaqja (m ²) Površina Area (m ²)
1	Bujqësores/Polljoptirvredhoes/Agriculture	Aran/Nivoc/Arabic	Ari E Klasës 2/Nivja 2 Klase/2nd Class Arabic Land	281

B. PRONARI/POSEDUESI - VLASNIK/DRËZALAC - OWNER/POSSESSOR

Të drejtat Prava Rights	Emri i Isc Name	Nr. personal Liceni broj ID. No.	Vendbanimi Prebivaliste Resident	Kodi postar Postanski kod Postal code	Hollësitë e adresës Pojednostoi adrese Address details	Pjesa e pronës Dio imovine Share quota	Pershkrimi Opis Description	Azhuruar Ažurirano Updated
Poseder individual / Individuelna Drazvina / single possessor	BISLIMI RAMË (SHEMSI)	1030077726	KLINË E POSHTIME / DONIA KLINA / KLINË E POSHTME /			1/1	regj. indr. 188/17	27.05.2020

[Handwritten signature]


Preritur nga / Odgovorno lice / Printëdhe / Printed by: Enver Sraha / P-72013063-00208-61

Zyrtari përgjegjës / Odgovorno lice / Official person





Republika e Kosovës
Republika Kosova
Republic of Kosovo



Kuvendi i Komunës Skenderaj
Skupština Opštine Skenderaj
Skenderaj Municipal Assembly

Drejtoria për Gjeodezi Kadaster dhe Pronë
Direkcija za Geodeziju Kadastar i Imovinu
Department of Geodesy and Property Cadastre

REGJISTRI I PARCELAVE PER KEMBIM

Drejtoria për Gjeodezi Kadaster dhe Pronë/ Direkcija za Geodeziju Kadastar i Imovinu/ Department of Geodesy and Property Cadastre

KOMUNA SKENDERAJ		ZONA KADASTRALE SKENDERAJ				
Nr	Pronari (Poseduesi)	Nr. i ngastrës	Kultura -klasa	Sipërfaqja e përgjithshme në m ²	Sipërfaqja për këmbim në m ²	Sipërfaqja e mbetur në m ²
1	P.S.H.K Komunal	215-14 215-15	Arë e klasit 3 Arë e klasit 3	222 m ² 422 m ²	222 m ² 422 m ²	0 0
	Ramë (Shemsi) Bislini	208-6 583-9	Arë e klasit 2 Arë e klasit 1	2.81 m ² 4.22 m ²	2.81 m ² 4.22 m ²	0 0

Skenderaj, 27/05/2020

Shefi i Sektorit për Gjeodezi e Kadastër

REPUBLIKA E KOSOVËS
 REPUBLIKA KOSOVA
 REPUBLIC OF KOSOVA

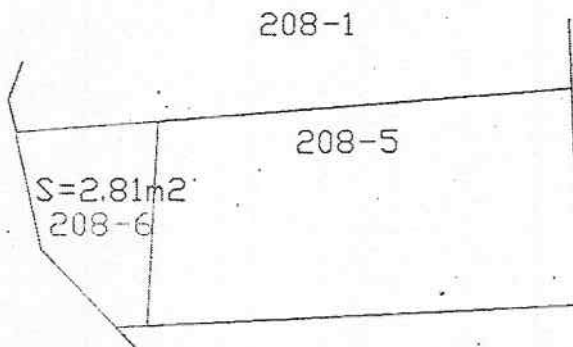
KOMUNA SKENDERAJ

Bregjaria për Gjendje
 Kadastro dhe Përmes
 Nr. 05/2019 -
 Dt. 26 / 05 / 2019

Zona Kadastrale : SKENDERAJ
 Certifikata nr.
 Personazh 1 : 800

KOPJA E PLANIT

Pronari : Dona & Henry Bislimi



F.D. _____

Nr. i ngastres	Kultura	Klasa	Vendi i kuajtur	Sipërfaqja			Të ar.kad.	
				ha	ar	m ²	€	00.
208-6	CMË	2	" ARABLE "		2	81		
			Gjithësejsh :		2	81		

Se kjo kopje është e saktë origjinalit të vet sipas gjendjes së fuqisë kadastrale

Dt. 26/05/2020
 Panoj [Signature]



Konstatim dhe vërtetim
[Signature]



Republika e Kosovës
Republica Kosovo-Republic of Kosovo
Qeveria - Vlada - Government

MINISTRIA E INFRASTRUKTURËS DHE AMBIENTIT / MINISTARSTVO INFRASTRUKTURE I SREDINE / MINISTRY OF INFRASTRUCTURE AND ENVIRONMENT
AGJENCIA KADASTRALE E KOSOVËS / KATASTARSKA AGJENCIA KOSOVA / KOSOVO CADASTRAL AGENCY

CERTIFIKATË / CERTIFIKAT / CERTIFICATE

NJËSIA KADASTRALE / KATASTARSKA JEDINICA / CADASTRAL UNIT : P-72015063-00208-6

Numri i lëndës / Broj Predmet / Case Referent Number: 209-20
Data dhe koha e lëshimit / Datum i vrene izdavanja / Date and time of submission: 27.05.2020 - 11:25
Komuna / Opština / Municipality: Skënderaj / Srbica / Skënderaj
Zona kadastrale / Katastarska Zona / Cadastral Zone: SKËNDERAJ / SKËNDERAJ / SKËNDERAJ
Zyra Kadastrale Komonale / Opštinska Katastarska Kancelarija / Municipal Cadastral Office: Skënderaj / Srbica / Skënderaj

A. TË DHËNAT PËR NJËSINË KADASTRALE / PODACI O KATASTARSKOJ JEDINICI / CADASTRAL UNIT DATA

Numri i njësise kadastrale Broj katastarske jedinice Cad. Unit. No.	Lloji i njësise Vrsta jedinice Unit Type	Lloji i pronës Vrsta inovine Property Type	Zona U/R C/S U/R	Sipërfaqja Površina Area (m ²)	Përshkrim Opis Description	Krijuar më datën Uradjeno na dan Created On	Azhuruar Ažurirano Updated
P-72015063-00208-6	PARCELE / PARCELA / PARCEL.	Pronë private / Privatno inovina / Privately owned Land	Urban	281	ndarje në bazë të regjistrit të hyjimitit nr 1/20 s dhe regjistrit e ndrimëve 44/20	26.05.2020	

A.1 ADRESA E NJËSISË KADASTRALE / ADRESA KATASTARSKE JEDINICE / CADASTRAL UNIT ADDRESS

Vendbanimi - adresa Prehvatiliste - adresa Resident - address	Kodi Postal Poštanski kod Postal Code	Hollësitë e adresës Pojednostni adrese Address Details	Krijuar më datën Uradjeno na dan Created On	Azhuruar Ažurirano Updated
TE MULLIRI/TE MULLIRI/TE MULLIRI		TE MULLIRI	26.05.2020	

A.2 LLOJI I SHFRYTËZIMIT / VRSTA KORISÇENJIA / TYPE OF USE

Numri Broj Number	Lloji i shfrytëzimit të parcelës Vrsta korisçenja parcelle Parcel Type Of Use	Shfrytëzimi aktual i parcelës Trenimo korisçenja parcelle Parcel Current Use	Kualiteti i klasës Kualiteti klase Quality Class	Sipërfaqja (m ²) Površina (m ²) Area
1	Bujqësi/Pojtoprivedho/Agriculture	Arat/Njive/Arable	Artë E Klases Z/Njiva 2 Klase/2nd Class Arable Land	281

B. PRONARI/POSEDUESI - VLASNIK/DRËZALAC - OWNER/POSSESSOR

Titulli Prava Rights	Emri Ismi Name	Nr. personal Liceni broj ID. No.	Vendbanimi Prebivaliste Resident	Kodi postar Postanski kod Postal code	Hollësitë e adresës Pojednostojna adresa Address details	Pjesa e pronës Dio imovine Share quota	Pershkrimi Opis Description	Azhurnar Ažurirano Updated
Poseçdm individual / Individualna Dpravina / Single possessor	BISLIMI RAMË (SHEMISI)	1030077756	KLINË E POSHTME / DOMJA KLINA / KLINE E POSHTME /			1/1	regj. i nrdr. 188/17	27.05.2020





Republika e Kosovës
Republica Kosova-Republic of Kosovo
Qeveria - Vlada - Government

MINISTRIA E INFRASTRUKTURËS DHE AMBIENTIT / MINISTRISTVO INFRASTRUKTURE I SREDENE / MINISTRY OF INFRASTRUCTURE AND ENVIRONMENT
AGJENCIA KADASTRALE E KOSOVES / KATASTARSKA AGENCIJA KOSOVA / KOSOVO CADASTRAL AGENCY

CERTIFIKATË / CERTIFIKAT / CERTIFICATE

NJËSIA KADASTRALE / KATASTARSKA JEDINICA / CADASTRAL UNIT : P-72015063-00583-9

Numri i fildës / Broj Predmet / Case Referent Number: 15946-20
Data dhe koha e fshimit / Datum i vrene izdavanja / Date and time of submission: 27.05.2020 - 12:12
Komuna / Opština / Municipality: Skënderaj / Shtica / Skënderaj
Zona kadastrale / Katastarska Zona / Cadastral Zone: SKËNDERAJ / SKËNDERAJ / SKËNDERAJ
Zyra Kadastrale Komune / Opštinska Katastarska Kancelarija / Municipal Cadastral Office: Skënderaj / Shtica / Skënderaj

A.TË DHËNAT PËR NJËSINË KADASTRALE / PODACI O KATASTARSKOJ JEDINICI / CADASTRAL UNIT DATA

Numri i njësise kadastrale Broj katastarske jedinice Cad. Unit. No.	Lloji i njësise Vrsta Jedinice Unit Type	Lloji i pronës Vrsta imovine Property Type	Zona U/R GIS U/R	Sipërfaqja Površina Area (m ²)	Përshkrim Opis Description	Krijuar më datën Uradjeno na dan Created On	Azhuruar Azurirano Updated
P-72015063-00583-9	PARCELË / PARCELA / PARCEL	Pronë private / Privatno imovina / Privately owned Land	Urban	422	Vendimi Perfundimtar nr.464-55834 te dates 11.10.2016 si dhe regj.under: 209/16	18.04.2016	16.12.2016

A.I ADRESA E NJËSISË KADASTRALE / ADRESA KATASTARSKJE JEDINICE / CADASTRAL UNIT ADDRESS

Vendbanimi - adresa Prebivaliste - adresa Resident - address	Kodi Postal Postanski Kod Postal Code	Hollësi e adresës Fojednosti adrese Address Details	Krijuar më datën Uradjeno na dan Created On	Azhuruar Azurirano Updated
FSHAT-FSHAT/FSHAT-FSHAT/FSHAT		FSHAT-FSHAT	18.04.2016	16.12.2016

A. LLOJI I SHFRYTËZIMIT / VRSTA KORISCENJA / TYPE OF USE

Numri Brol Number	Lloji i shfrytëzimit të parcelës Vrsta koriscenja parcelë Parcel Type Of Use	Shfrytëzimi aktual i parcelës Trenutno koriscenje parcelë Parcel Current Use	Kualiteti i klasës Kvalitet klase Quality Class	Sipërfaqja Povešina (m ²) Area (m ²)
1	Bujqësori/Pojopnryecno/Agriculture	Arat/Njive/Arable	Arë E Klasës 2/Njiva 2 Klase/2nd Class Arable Land	422

B. PRONARI/POSEDUESI - VLASNIK/DRŽALAC - OWNER/POSSESSOR

Te drejtat Prava Rights	Emri i mri Name	Nr. personali Lenti broj ID. No.	Vendbanimi Prebivaliste Resident	Kodi postai Postanski kod Postal code	Hollësitë e adresës Pofudnost i adrese Address details	Pjesa e prantës Doo imovine Share quota	Pershkrimi Opis Description	Azhuruar Azurirano Updated
Posedim individual / Individualna Drazvina / single possessor	BISLIMI RAMË (SHEMSI)	1030077756	KLINE E POSHITME / DONJA KLINA / KLINE E POSHITME /			1/1	regji ndr. 188/17	05.09.2017

Shekrije Hoti



REPUBLIKA E KOSOVËS
 REPUBLIKA KOSOVA
 REPUBLIC OF KOSOVA

KOMUNA SKENDERAJ

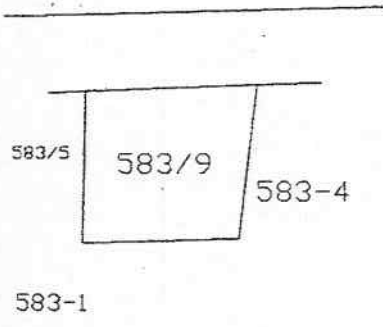
Drejtoria për Gjeodezi
 Kadaster dhe Pronësi
 Nr. 03/934 -
 Dt. 27.08 / 2020

Zona kadastrale: SKENDERAJ
 Certifikata nr. _____
 Për pjesë 1 1000

KOPJA E PLANIT

Pronari:

RAMË SHEMSI BILUMI -



F.D. _____

Nr. i regjestrës	Kultura	Klasa	Yendi i quajtur	Sipërfaqja			Të ar. kad	
				ha	ar	m ²	€	00
583-9	çini	2	U. Fshat "GRI THIE 72"	-	4	22		
					4	22		

Se kjo kopje është e saktë origjinalit të vet sipas shprehjes së fundit kadastrale:

Dt. 27.08 / 2020
 Punoi: [Signature]



REPUBLIKA E KOSOVES
РЕПУБЛИКА КОСОВО
REPUBLIC OF KOSOVO
 LETËRNJOFTIM / ЛИЧНА КАРТА / IDENTITY CARD

Mbiemri/Prenime/Name
BISLIMI
 Emri i parë/First name
RAMË
 Gjinia/Flor/Sex
M
 Data e lindjes/Datum rođenja/Date of birth
16.02.1975
 Vendi i lindjes/Mesto rođenja/Place of birth
KLINË E POSHTME
 Data e skadimit/Datum isteka/Date of expiry
15.03.2020




Data e lëshimit/Datum izdavanja/Date of issue
15.03.2010
 Lëshuar nga/Sryada koja izdaje/Issuing authority
MPB / MUP / MIA
 Numri personal/Лични број/Personal number
103007756

QKRC/ОЦП/МСРС
2101S
 Nr. Inj/Sp. Nr./Id. no
ID03118609



Vjosa Ahmetaj

From: Vjosa Ahmetaj
Sent: 19 October 2020 09:22
To: Fatbardha Haliti
Cc: Venera Çerkini; Xhevat Tafa; Muje Selmani
Subject: Njoftim.....

E nderuar,

Ju njoftoj se për shkak të disa procedurave dhe vet natyrës së akteve me ç 'rast janë kërkuar sqarime shtesë rreth pronave do të vonohet vlerësimi i ligjshmërisë së akteve të miratuara në mbledhjen e Kuvendit të Komunës së Skenderajt të datës 29.09.2020, andaj ju lutem të mos publikohen aktet deri sa të pranoni vlerësimin e ligjshmërisë nga MPL.

Ju falënderojmë për mirëkuptim dhe bashkëpunim!..

Me respekt,
Vjosa Ahmetaj

Vjosa Ahmetaj

From: Muje Selmani
Sent: 21 October 2020 15:54
To: Vjosa Ahmetaj
Cc: Bekim H.Jashari; Leutrim Sahiti; Fatbardha Haliti
Subject: Sqarim
Attachments: Vendimi i PZHK-se 2017-2025.pdf; PZHK-2017-2025.pdf

Përshendetje e nderuar znj. Ahmetaj,

Në lidhje me vendimet e KK Skenderaj, për të cilat keni kërkuar vendimin e shpalljes së zones me interes publik, ju njoftojmë që pronat për të cilat kemi marrë vendim për këmbim gjinden në Planin Zhvillimor Komunal 2017-2025, ku sipas nenit 29, pika 5 e Rregullores (QRK) NR. 09/2020 pronat që këmbehen nuk kanë nevoj të shpallen si zona me interes publik nëse nevoja arsyetohet me PZHK.

Pra të gjitha këto prona janë këmbyer për realizimin e projektit ndërtimi i rruges "17 shkurti" dhe kjo rrugë është e paraparë edhe në PZHK.

Të bashkangjitur keni vendimin e PZHK-së dhe PZHK-në.

Me respekt:

Jui.dip.Mujë Selmani

Zyrtarë i lartë Profesional për punët e kuvendit.

Komuna Skenderaj.

Centrex: 038 42 720

Mob: 044/399-032, 049/238-183

e-mail: Muje.Selmani@rks-gov.net

muje.selmani@hotmail.com

From: Vjosa Ahmetaj
Sent: Tuesday, October 20, 2020 1:31 PM
To: Muje Selmani
Cc: Xhevat Tafa; Fatbardha Haliti
Subject: Kërkesë.....

I nderuar,

Ju lutem për shqyrtimin e ligjshmërisë së gjashtë (6) akteve të KK të Skenderajt të miratuara në mbledhjen e datës 29.09.2020, që kanë të bëjnë me këmbimin e pronës së paluajtshme të komunës me personat fizik dhe juridik na nevojitet Vendimi i Kuvendit të Komunës me të cilin ato prona janë shpallur prona me interes publik.

- Vendim i Kuvendit të Komunës Nr.01-463/01-0042578/20 për këmbimin e pronës së paluajtshme të Komunës me pronën e paluajtshme në pronësi të personit fizik z. Agron Mehmet Kadriu;
- Vendim i Kuvendit të Komunës Nr.01-463/01-0042567/20 për këmbimin e pronës së paluajtshme të Komunës me pronën e paluajtshme në pronësi të personit fizik z. Ramë Shemsi Bislimi;
- Vendim i Kuvendit të Komunës Nr.01-463/01-0042584/20 për këmbimin e pronës së paluajtshme të Komunës me pronën e paluajtshme në pronësi të personit fizik z.Gani Jashari;
- Vendim për këmbimin e pronës së paluajtshme të Komunës me pronën e paluajtshme në pronësi të personit fizik z. Ismet I. Mustafa;