



# Republika e Kosovës

Republika Kosova-Republic of Kosovo

Qeveria - Vlada - Government

Ministria e Pushtetit Lokal

Ministarstvo Lokalne Samouprave

Ministry of Local Government

Për:	Bekim Jashari, Kryetar i Komunës së Skenderajt Fatbardha Haliti, Kryesuese e Kuvendit të Komunës së Skenderajt	
Kopje:	Njësisë për Administrimin e Dokumenteve në MPL Njësisë për Administrimin e Dokumenteve në Komunë	
Përmes:	Goran Rakić Zëvendës Kryeministër dhe Ministër i MPL-së Rozafa Ukimeraj, Sekretare e Përgjithshme e MPL-së	
Nga:	Venera Çerkini, Udhëheqëse e Departamentit Ligjor dhe Monitorim të Komunave	Datë: 13.10.2020 Nr. 020-752
Zyrtaret përgjegjës:	1. Zyrtari konfirmues i vlerësimit ligjor 2. Zyrtari hartues i vlerësimit ligjor	
Lënda:	Xhevat Tafa, Udhëheqës i Divizionit për Monitorim të Komunave Vjosa Ahmetaj, Zyrtare e lartë për Monitorim të Komunave	
Lloji i aktit:	Konfirmim i ligjshmërisë së aktit të Komunës së Skenderajt <input type="checkbox"/> Vendim i Kuvendit të Komunës	

I nderuar Kryetar,  
I nderuar Kryesues,

Në pajtim me Rregulloren e Qeverisë së Republikës së Kosovës Nr. 10/2019 për Shqyrtimin Administrativ të Akteve të Komunave, e në bazë të kompetencave ligjore të ministrisë të përcaktuara me ligjet bazike dhe Rregulloren e Qeverisë Nr. 06/2020 për Fushat dhe Përgjegjësitë Administrative të Zyrës së Kryeministrit dhe Ministrive, Departamenti Ligjor dhe Monitorim të Komunave i Ministrisë së Pushtetit Lokal ka pranuar për shqyrtim të detyrueshëm të ligjshmërisë ashtu siç parashihet me nenin 81 të Ligjit Nr. 03/L-040 për Vetëqeverisje Lokale aktin komunal në vijim:

Vendim i Kuvendit të Komunës Nr.01-463/01-0042584/20 për këmbimin e pronës së paluajtshme, të Komunës me pronën e paluajtshme në pronësi të personit fizik z.Gani Jashari

I miratuar më datë: 29.09.2020

I parashtruar për shqyrtim në MPL më datë: 05.10.2020

Ministria e Pushtetit Lokal, pas shqyrtimit të përmbajtjes së aktit të komunës si më sipër, vlerëson se akti i komunës në aspektin procedural është në pajtim me dispozitat e legjislacionit në fuqi. Komuna konform legjislacionit në fuqi duhet të siguroj vlerësimin financiar të pronës nga Ministria e Financave. Ministria e Pushtetit Lokal mbetet në dispozicion të komunës për çfarëdo sqarimi të mëtejshëm në lidhje me këtë vlerësim.





## Republika e Kosovës

Republika Kosovo - Republic of Kosovo

Qeveria - Vlada - Government

Ministria e Pushtetit Lokal

Ministarstvo Lokalne Samouprave

Ministry of Local Government

Za:	Bekim Jashari, gradonačelnik opštine Srbica Fatbardha Haliti, predsedavajuća Skupštine opštine Srbica
Cc:	Jedinici za administraciju dokumenata u MLS-a Jedinici za administraciju dokumenata u opštini
Preko:	Goran Rakić, zamenik premijera i ministar MLS-a Rozafa Ukimeraj, generalna sekretarka MLS-a
Od:	Venera Çerkini, rukovodilac Pravnog odeljenja i monitorisanje opština /MLS Datum, 13.10.2020 br. 020-752
Službenik za utvrđivanje pravne procene:	Xhevat Tafa, rukovodilac Odseka za monitorisanje opština
Službenik-ca za izradu pravne procene:	Vjosa Ahmetaj, viša službenica za monitorisanje opština
Predmet:	Potvrda zakonitosti akta opštine Srbica
Vrsta odluke:	Odluka Skupštine opštine

Uvaženi gradonačelnice,

Uvaženi predsedavajući,

U saglasnosti sa uredbom Vlade Republike Kosova br. 10/2019 o administrativnom razmatranju opštinskih akata i na osnovu zakonskih ovlašćenja određenim osnovnim zakonima i uredbom Vlade br. 06/2020 o oblastima odgovornosti administrativne Kancelarije premijera i ministarstva, Pravno odeljenje i monitorisanje opština MLS-a, primilo je za obavezno razmatranje zakonitosti akta opštine kako je predviđeno članom 81. Zakona br.03/L-040 o lokalnoj samoupravi kao u nastavku:

Odluka Skupštine opštine br. 01-463/01-0042584/20 o razmeni nepokretne imovine opštine sa nepokretnom imovinom u vlasništvu fizičkog lica g. Gani Jashari.

Usvojena dana, 29.09.2020. godine,

Predložena za razmatranje u MLS dana, 05.10.2020. godine,

Ministarstvo lokalne samouprave, nakon razmatranja sadržaja gore navedenog akta opštine, procenjuje da je opštinski akt u proceduralnom aspektu u saglasnosti sa zakonskim odredbama zakonodavstva na snazi. Opština u skladu sa zakonodavstvom na snazi treba da obezbedi finansijsko ocenjivanje imovine od strane Ministarstva finansija.

Ministarstvo lokalne samouprave ostaje na raspolaganju opštini za dodatna objašnjenja u vezi sa ovom procenom.



Republika e Kosovës  
Republika Kosova  
Republic of Kosovo



Komuna Skenderaj  
Opština Skenderaj  
Municipality of Skenderaj

**Kuvendi i Komunës/ Skupstina Opštine/Municipal Assembly**

Në bazë të nenit 12 par. 2, shkronja d), dhe neni 14 të Ligjit për Vetëqeverisje Lokale nr.03/L-040, qershor 2008, neni 24 dhe 25 të Ligjit nr.06/L-092 për Dhënie në Shfrytëzim dhe Këmbimin e Pronës së Paluajtshëm të Komunës, neni 6 par. 1 nen par. 1.2, neni 11 par 1 nen par 1.1 të Ligjit nr.04/L-174 për Planifikim Hapësinor, neni 29 dhe 31 të Rregullores (QRK) nr.09/2020 Për Përcaktimin e Procedurave të Dhënies në Shfrytëzim dhe Këmbimin e Pronës së Paluajtshme të Komunë, duke u bazuar ne Planin Zhvillimor Komunal 2017-2025, Pëlqimi Mjedisor nr.17/1446/1-ZSP/103/17, i dt.24.04.2017, si dhe Harta Zonale e Komunës së Skenderaj, dhe neni 14 par. 1 dhe 2 shkronja d) të Statutit të Komunës së Skenderajt nr.01-110-385, i dt.03.12.2008, Kuvendi i Komunës së Skenderajt, në mbledhjen e rregullt të mbajtur me datën 29.09.2020 miratoi këtë:

**V E N D I M**

**Për këmbimin e pronës së paluajtshme të Komunës me pronën e pronësi të personit fizik z. Gani Jashari**

**Neni 1**

Miratohet Propozim-Vendimi me nr.05-463/01-0039375/20, të dt.10.09.2020, për këmbimin e pronës së paluajtshme të Komunës së Skenderajt, me pronën e paluajtshme në pronësi të personit fizik z. Gani Jashari nga Skenderaj.

**Neni 2**

Sipas nenit 1 të këtij vendimi, prona e paluajtshme në pronësi të Komunës së Skenderajt, ngastra me nr.823-22, me kulturë rrugë, vendi i quajtur Araqe, me sipërfaqe 230m<sup>2</sup>, ZK. Skenderaj, ngastra me nr.826-10, me kulturë Lum, vendi i quajtur Araqe, me sipërfaqe prej 20m<sup>2</sup>, ZK. Skenderaj, ngastra me nr.793-5, me kulturë kullosë, vendi i quajtur Araqe, e klasit të 3 (tretë), me sipërfaqe prej 324m<sup>2</sup>, ZK. Skenderaj dhe ngastra me nr.527-3, me kulturë kullosë e klasit të 3 (tretë), vendi i quajtur Mishlan-ledinat e gjata, me sipërfaqe prej 235m<sup>2</sup>, ZK. Skenderaj me sipërfaqe të përgjithshme prej 809m<sup>2</sup>, me numër të certifikatës 31119/20, të dt.06.08.2020, dhe kopjes së planit nr.05/954-25900/20, të dt.13.07.2020.

**KEMBEHËN**, me ngastrat nr.335-8, me kulturë livadh i klasit të 3 (tretë), vendi i quajtur Mishlan-Prekaz me sipërfaqe prej 604m<sup>2</sup>, ZK. Skenderaj, Ngastra me nr.321-5, me kulturë arë e klasit të 3 (tretë), me sipërfaqe prej 462m<sup>2</sup>, vendi i quajtur Ornica-ara e Kishës, ZK. Prekaz i Poshtëm, me sipërfaqe të përgjithshme 1066m<sup>2</sup>, me numër të certifikatës 19991/20, të dt.17.06.2020, kopja e planit nr.05/954-25800/20, të dt.13.07.2020, dhe kopja e planit nr.05/954-25803/20, i dt.13.07.2020.

Ministria e Administrimit Lokal dhe Samopërcaktimit  
Ministry of Local Government Administration  
e paluajtshme  
Datum: 03.10.2020  
Date:  
Niveli organizativ: Nr i Lendës: Shkronja: Vendi:  
-11- 610-752



### Neni 3

Këmbimi i pronës së paluajtshme të Komunës së Skenderajt me personin fizik, është paraqitë si nevojë për realizimin e Projektit kryesorë pastrimi dhe rregullimi i Lumit Jasharve deri në L-3/ Rr. Azem Bejta.

### Neni 4

Këtij vendimi i bashkëngjitet:

- Çertifikata e pronës me nr.31119/20, të dt.06.08.2020,
- Kopja e planit me nr.05/954-25900, të dt.13.07.2020,
- Çertifikata e pronës së Gani Jasharit me nr.19991/20, të dt.17.06.2020,
- Kopja e planit me nr.05/954-25800/20, të dt.13.07.2020, dhe
- Kopja e planit me nr.05/954-25803/20, të dt.13.07.2020.

### Neni 5

Për zbatimin e këtij vendimi do të kujdeset: Kryetari i Komunës, Drejtoria për Gjeodezi Kadastër dhe Pronësi dhe Drejtoria e Urbanizimit dhe Mbrojtje të Ambientit.

### Neni 6

Ky vendim hyn në fuqi 15 dite pas regjistrimit në zyrën e regjistrimit të protokollit të Ministrisë përgjegjëse për qeverisje lokale, si dhe publikimit të tij në ueb-faqen e komunës.

Vendimi i Dërgohet :

- 1x1 Arkivit;
- 1x1 Zyrës së Kryetarit;
- 1x1 DGJKP-së;
- 1x1 DUMA-së
- 1x1 MAPL-së;
- 1x1 Dosjes.



Kryesuesja e KK-së;  
Znj. Fatbardha Haliti



Republika e Kosovës  
Republika Kosova  
Republic of Kosovo



Komuna Skenderaj  
Opština Skenderaj  
Municipality Skenderaj

05-463/01-0039375/20  
10.09.2020

### Kuvendi i Komunës/Skupština Opštine/Municipal Assembly

Na osnovu člana 12 stav 2, slovo d), člana 14, Zakona o Lokalnoj Samoupravi br. 03/L-040 Juni 2008, člana 24 i 25, zakona 106/1092 za davanje na koriscenje i razmena nepokretne imovine opštine člana 6 stav 1,2, člani 1 stavka 1.1 zakona br.04/L-174, za prostorno planiranje, član 29 i 31 Pravilnika (VRK) br.092/2020 određivanje procedure davanja na koriscenje i razmena opštinske nepokretne imovine, Zonalna Karta Opštine Skenderaj, i člana 14 stavka 1 i 2 slovo d) Statuta opštine Skenderaj br.01-110-385 datum 03.12.2008, Skupština Opštine Skenderaj, na svojoj redovnoj sednici održanoj datum: 05.10.2020, usvaja sledeću:

Date	Issue organization	Fr / Linds	Shlocti	Para
05.10.2020				

### **ODLUKU**

**Za razmenu nepokretne opštinske imovine sa nepokretnom imovinom u vlasništvu fizičkog lica g. Gani Jashari**

#### **Član 1**

Usvaja se Naerc-Odluka br. 05-463/01-0039375/20, od dana 10.09.2020 godine za razmenu nepokretne imovine opštine Skenderaj sa npokretnom imovinom u vlasništvu fizičkog lica g. Gani Jashari iz Skenderaja.

#### **Član 2**

Prema članu 1 ove odluke, nepokretna imovina opštine Skenderaj, parcela sa br. 823-22, sa kulturom put, mesto zvano Aroqe, sa površinom 230 m2, KZ Skenderaj, , parcela sa br. 826-10, sa kulturom Reka, mesto zvano Aroqe, sa površinom 20 m2, KZ Skenderaj, , parcela sa br. 793-5, sa kulturom pašnjak, mesto zvano Aroqe, treća (3) klase, sa površinom 324 m2, KZ Skenderaj, , parcela sa br. 527-3, sa kulturom pašnjak treća (3) klase, mesto zvano Melishan-lendinat e gjata, sa površinom 235 m2, KZ Skenderaj, ukupna površina od 809 m2, broj Uverenja 31119/20 od dt. 06.08.2020 i kopiju plana br. 05/954-25900/20 od dana 13.07.2020 godine.

Razmenjuje se sa nepokretnom imovinom fizičkih lica parcela br. 335-8, sa kulturom livada treće (3) klase, mesto zvano Melishan – Prekaze, sa površinom od 604 m2, KZ Skenderaj, Parcela br. 321-5, sa kulturom njiva treća (3) klase, sa površinom od 462 m2, zvano mesto Ornica-ara e Kishes, KZ Doljne Prekaze, Ukupna površina je 1066 m2, br. Uverenja 19991/20 od dt. 17.06.2020, kopije plana br. 05/954-25800/20 od dana 13.07.2020 i kopije plana br. 05/954-25803/20 od dana 13.07.2020 godine.

#### **Član 3**

Razmena nepokretne imovine opštine Skenderaj sa fizičkom licom najavljena potreba za relizaciju javnog interesa opštine, uređivanje Reke naselje Jashari do L-3 "Azem Bejta".

#### Član 4

Ovoj odluci priložena:

- Uverenje imovine br.31119/20 od dt.06.08.2020,
- Kopija plana br. 05/954-25900 od dt. 26.08.2020
- Uverenje imovine Gani Jashari br.19991/20 od dt.17.06.2020,
- Kopija plana br. 05/954-25800/20 od dt. 26.08.2020
- Kopija plana br. 05/954-25803/20 od dt. 26.08.2020

#### Član 5

Sprovođenje ove odluke su dužni da izvrše: Predsednik Opštine, Direkcija za Geodezije Kadastër i Imovine, i Direkcija za Urbanizam i Zastite Sredin4e.

#### Član 6

Ova odluka stupa na saganu 15 dana posle registracije u kancelariju za protokol MAI S-a, i objavljivanja na oba službena jezika u ueb stranicu opštine.

Odluka se dostavlja:

1x1 Arhivi;

1x1 Kabinetu predsednika;

1x1 DGKlg .

1x1 DUZS-u;

1x1MALS\_u

1x1 Dosiji.







REPUBLIKA E KOSOVËS  
KOMUNA E SKENDERAJ



05-463101-0008375/20  
10.08.2020

Republika e Kosovës  
Republika Kosova  
Republic of Kosovo

Komuna Skënderaj  
Opshtina Skenderaj  
Municipality of Skenderaj

Drejtoria për Gjeodezi Kadaster dhe Pronësi  
Department of Geodesy and Property Cadastre  
Direkcia za Geodeziju Kadaster i Imovi

DATE/A:	08/09/2020
REFERENC-Ë	
PËR/ZA/ TO:	Komitetin për Politikë dhe Financa, -Kuvendin Komunal, Kryesuesën Z.Fatbardha Haliti
CC:	Kryetarin e Komunës Skenderaj Z.Bekim Jashari
PËRMES/PREKO/THROUGH :	Arhivës
NGA/OD/FROM:	Drejtori i Drejtorisë për Gjeodezi Kadaster dhe Pronësi, Ramiz Shala
TEMA/SUBJEKAT/SUBJECT:	Propozim Vendi për Kombimin e Pronës Komonale me pronësi të personave fizik

Në bazë të nenit 12 paragrafi 2, shkronja d) dhe nenit 14 të Ligjit për Vetqeverisje Lokale nr.03/L-040, Qershor 2008, nenit 24 dhe 25 të Ligjit për Dhënjën në Shfrytëzim dhe Këmbimin e Pronës së Paluajtshme të Komunës, nr.06/L-092, të dt.07/03/2019, nenit 6 par.1, nen par.1.2, neni 11 par.1 nen par.1.1 të Ligjit për planifikim Hapsinorë nr.04/L-174, duke u bazuar në Planin Zhvillimorë Komunal 2017-2025, si dhe pelqimi Mjedisorë Nr.17/1446/1-ZSP/103/17, e I dt.24/04/2017, dhe neni 14 par.1 dhe 2 shkronja d) të Statutit të Komunës së Skenderajit nr. 01-110-385, I dt.03/12. 2008, Kuvendi I komunës së Skënderajt, në mbledhjen e mbajtur me dt. \_\_\_\_\_,

**PROPOZIM - VENDIM**  
**PËR KËMBIMIN E PRONËS SË PALUAJTSHME TË KOMUNËS ME PËRSONAT FIZIK**

Neni 1



Për këmbimin e pronës së paluajtshme të Komunës së Skenderajt me pronën e paluajtshme në pronësi të personit fizik, Gani Jasharit nga Skenderaj.

#### Neni 2

Sipas nenit 1 të këtij Vendimi, Prona e paluajtshme në pronësi të Komunës së Skenderajt, ngastra me nr. 823-22, me kulturë Rrugë, vendi I quajtur Araqe, me sip. 230 m<sup>2</sup>, ZK. Skenderaj, ngastra me nr. 826-10, me kulturë Lum, vendi I quajtur Araqe, me sipërfaqe prej 20 m<sup>2</sup>, ZK. Skenderaj, ngastra me nr. 793-5, me kulturë kullosë, vendi I quajtur Araqe, e klasit të 3 (tretë), me sipërfaqe prej 324 m<sup>2</sup>, ZK. Skenderaj, dhe ngastra me nr. 527-3, me kulturë kullosë e klasit të 3 (tretë), vendi I quajtur Mishlan – ledinat e gjata, me sipërfaqe prej 235 m<sup>2</sup>, Zk. Skenderaj, me sipërfaqe të përgjithshme prej 809 m<sup>2</sup>. me nr. të Certifikatës 31119/20, dt. 06/8/2020. dhe kopjës së planit nr. 05/954-25900/20, të dt. 13/7/2020.

**KËMBEHEN**, me Ngastrat nr. 335-8, me kulturë livadh I klasit të 3 (tretë), vendi I quajtur Mishlan, -Prekaz, me sipërfaqe prej 604 m<sup>2</sup>, Zk. Skenderaj, Ngastra me nr. 321-5, me kulturë arë e klasit të 3 (tretë), me sipërfaqe prej 462 m<sup>2</sup>, vendi I quajturë Ornica – ara e Kishës, Zk. Prekaz I Poshtëm, me sipërfaqe të përgjithshme 1066 m<sup>2</sup>, me nr. të Certifikatës, 19991/20, dt. 17/06/2020, kopja e planit nr. 05/954-25800/20, dt. 13/07/2020, dhe kopja e planit nr. 05/954-25803/20, dt. 13/07/2020.

#### Neni 3

Këmbimi i pronës së paluajtshme të Komunës së Skenderajt me personin fizik, është paraqitë si nevojë për realizimin e Projektit kryesorë pastrimi dhe rregullimi I lumit Jasharve deri në L-3/RR, Azem Bejta.

#### Neni 4

Për Zbatimin e këtij Vendimi do të kujdesët Kryetari i Komunës dhe Drejtorija për Gjeodezi Kadaster dhe Pronësi, të bënë bartjen e pronave pjesë e këmbimit në këtë vendim.

#### Neni 5

Ky Vendim hynë në fuqi pas miratimit në kuvend Komunal, sipas procedurave të parapara më legjislativonin në fuqi.

##### **Propozim Vendimit ia bashkangjesim:**


- Certifikatën e pronës me nr. 31119/20, dt. 06/8/2020,
- Kopja e planit nr. 05/954-25900, dt. 13/07/2020, dhe
- Certifikatën pronë e Gani Jasharit me nr. 19991/20, të dt. 17/06/2020,
- Kopja e planit nr. 05/954-25800/20, dt. 13/7/2020, dhe
- Kopja e planit me nr. 05/954-25803/20, të dt. 13/07/2020

Vendimi iu dergohet:

1. Kryesueses së Kuvendit
2. Arkives



Republika e Kosovës  
Republika Kosova  
Republic of Kosovo



Komuna Skenderaj  
Opština Skenderaj  
Municipality of Skenderaj

Drejtoria për Gjeodezi Kadastër dhe Pronësi

Direkcija za Geodeziju Kadastar i Imovinu

Department of Geodesy and Property Cadastre

Në bazë të nenit 21 dhe 22 të Ligjit Nr. 05/L-031 për Procedurën e Përgjithshme Administrative Gazeta Zyrtare e Republikës së Kosovës /Nr.20/,21 Qershor 2016, nenit 62.3 të Ligjit për Vetëqeverisje Lokale 03/L-040, Gazeta Zyrtare e Republikës së Kosovës/ Nr.28/, e datës 04 Qershor 2008, nenit 15 të Statutit të Komunës së Skenderajt nr. 110-385, të datës 03.12.2008, u arrit kjo :

### MARRËVESHJE

Për KËMBIMIN e ngastrave nr. 823-22, me kulturë rrugë, vendi i quajtur "Aroqe", me sipërfaqe 230 m<sup>2</sup>, sipas Kopjes së planit nr. 05/954-25900, të datës 13.07.2020, Pasuri Shoqërore Rrugët publike, ngastra nr. 826-10, me kulturë lum, vendi i quajtur "Aroqe", me sipërfaqe 20 m<sup>2</sup>, sipas Kopjes së planit nr. 05/954-25900, të datës 13.07.2020, Pasuri Shoqërore Ujërat, ngastra nr. 793-5, me kulturë kullës e klasit 3, vendi i quajtur Oroqe, me sipërfaqe 324 m<sup>2</sup>, sipas Kopjes së planit nr. 05/954-25900, të datës 04.08.2020, pronë e Kuvendit Komunal, ngastra nr. 527-3, me kulturë kullës e klases 3, vendi i quajtur "Mishlan – ledinat e gjata", me sipërfaqe 235 m<sup>2</sup>, sipas Kopjes së planit nr. 05/954-25900, të datës 04.08.2020, pronë e Kuvendit Komunal, Zonat Kadastrale Skenderaj, me sipërfaqe të përgjithshme 809 m<sup>2</sup>, me

Ngastrat nr. 335-8, me kulturë livadh i klasit 3, vendi i quajtur "Mishlan – Prekaz", me sipërfaqe 604 m<sup>2</sup>, Zona kadastrale Skenderaj, sipas Kopjes së planit nr. 05/954-25800, të datës 13.07.2020, ngastra nr. 321-5, me kulturë arë e kalsit 3, vendi i quajtur "Ornica ara e kishes", me sipërfaqe 462 m<sup>2</sup>, Zona Kadastrale Prekaz i Poshtëm, sipas Kopjes së Planit nr. 05/954-25803, të datës 13.07.2020, me sipërfaqe të përgjithshme 1066 m<sup>2</sup>, pronë e Gani Hagji Jashari.

E lidhur në mes të :

Komunës së Skenderajt, të cilën e përfaqëson Ramiz Shala Drejtor i Drejtorisë për Gjeodezi, Kadastër dhe Pronësi ( në tekstin e mëtejme Komuna Skenderaj ).

Dhe

Gani Hagji Jashari, nga Prekazi i Poshtëm, i lindur me 16.05.1950, më numër të identifikimit 1005311574.

### Neni 1

1.1. Objekt i kësaj Marrëveshje është Projekti Kryesor Pastrimi dhe Rregullimi i Lumit Jashareve deri në L-3/ RR. Azem Bejta, më qëllim të realizimit të interesit publik.



**Neni 2**  
**Vullneti i palëve**

Palët janë pajtuar vullnetarisht dhe pa presion që të bëjnë këmbimin e pronës së paluajtshme, ku prona e paluajtshme e Komunës Skenderaj kalon në pronësi të Gani Hagji Jashari , nga fshati Prekaz i Poshtëm, me sipërfaqe prej 809 m<sup>2</sup>, ndërsa prona e Gani Hagji Jasharit , nga Prekazi i Poshtëm kalon në emër të Komunës Skenderaj me sipërfaqe prej 1066 m<sup>2</sup>.

**Neni 3**  
**Fuqia juridike**

Kjo marrëveshje ka fuqi juridike në bazë të së cilës behët ndryshimi në operatin kadastral, pas miratimit të kësaj marrëveshje në Kuvendin e Komunës Skenderaj, kështu që ngastra që është Pasuri Shoqërore e Komunës Skenderaj kalon në pronësi të Gani Hagji Jashari, ndërsa ngastrat që janë në emër të Gani Haxhi Jashari , kalojnë në pronësi të Komunës Skenderaj.

**Neni 4**  
**Modifikimi dhe amandamentimi**

1. Bazuar në specifikat e arritjes së kësaj Marrëveshje dhe realizimit të ndërtimit të kësaj hapësire publike, kjo Marrëveshje nuk mund të ndryshohet apo prishët në asnjë rast, përveç në pajtim të dy palëve.

**Neni 5**  
**Hyrja në fuqi**

1. Kjo Marrëveshje hyn në fuqi menjëherë pas miratimit në Kuvendin e Komunës Skenderaj dhe asnjë palë tjetër nuk do të gëzojë çfarëdo të drejte nga kushtet e kësaj marrëveshje.

**Neni 6**  
**Nënshkrimi i Marrëveshjes**

Palët zotohen dhe garantojnë se kanë aftësi për të lidhur këtë marrëveshje.

Kjo Marrëveshje është shtypë në ekzemplarë të mjaftueshëm, nga një ( 1) ekzemplarë për palët dhe tre (3) ekzemplarë për Komunën e Skenderajt.

**Palët në Marrëveshje**

Për : Komunën e Skenderajt  
Drejtori i Drejtorisë për Gjeodezi  
Kadastër dhe Pronësi  
Ramiz Shara



Gani Hagji Jashari  
Numri i identifikimit 1005311574

*Gani Jashari*





Republika e Kosovës  
Republika Kosova  
Republic of Kosovo



Komuna Skenderaj  
Opština Skenderaj  
Municipality Assembly

## NGASTRAT PER KEMBIM

Drejtoria për gjeodezi Kadaster dhe Pronë/Direkcija za Geodeziju Kadastar i Imovinu/Department of Geodesy and Property Cadastre						
Komuna –Skenderaj			Zona Kadastrale-Skenderaj			
Nr.	Pronari (Poseduesi)	NR.i Ngastres	Kultura/Klasa	Siperfaqja e Pergjithëshme m2	Siperfaqja per këmbim	Siperfaqja e mbetur m2
1	P.SH-RRUGET PUBLIKE	823-20 823-23 823-22	Rrugë Rrugë rrugë	0.06.12.ha	0.02.30.ha	0.03.83.ha
2	P.SH.UJËRAT	826-5 826-9 826-10	Lumë Lumë Lumë	0.12.14.ha	0.00.20.ha	0.11.94.ha
3	KUVENDI KOMUNAL	793-3 793-5 793-6	Ku llos (3) Kullos (3) Kullos (3)	0.08.40.ha 0.05.16.ha	0.03.24.ha	0.05.16.ha
4	KUVENDI KOMUNAL	527-1 527-3 527-4	Kullos (3) Kullos (3) Kullos (3)	0.06.51.ha	0.02.35.ha	0.04.16.ha
				Gjithesejt	0.08.09.ha	

04.08.2020

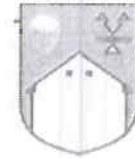
SKENDERAJ,

Punoi;

Ramiz Shala



Republika e Kosovës  
Republika Kosova  
Republic of Kosovo



Komuna Skenderaj  
Opština Skenderaj  
Municipality Assembly

## NGASTRAT PER KEMBIM

Drejtoria për gjeodezi Kadaster dhe Pronë/Direkcija za Geodeziju Kadastar i Imovinu/Department of Geodesy and Property Cadastre						
Komuna –Skenderaj			Zona Kadastrale-Skenderaj			
Nr.	Pronari (Poseduesi)	NR.i Ngastres	Kultura/Klasa	Siperfaqja e Pergjithëshme m2	Siperfaqja per këmbim	Siperfaqja e mbetur m2
1	<b>GANI HAGHI JASHARI</b>	335-1 335-8 335-9 335-10	Livadh (3) Livadh (3) Livadh (3) Livadh (3)	0.69.36.ha.ha	0.06.04.ha	0.27.15.ha 0.36.17.ha
				Gjithesejt	0.06.04.ha	

05.08.2020

SKENDERAJ,

Punoi;

Ramiz Shala



Republika e Kosovës  
Republika Kosova  
Republic of Kosovo



Komuna Skenderaj  
Opština Skenderaj  
Municipality Assembly

## NGASTRAT PER KEMBIM

Drejtoria për gjeodezi Kadaster dhe Pronë/Direkcija za Geodeziju Kadastar i Imovinu/Department of Geodesy and Property Cadastre						
Komuna –Skenderaj			Zona Kadastrale-Prekaz i Poshtem			
Nr.	Pronari (Poseduesi)	NR.i Ngastres	Kultura/Klasa	Siperfaqja e Pergjithëshme m2	Siperfaqja per Shpronësim	Siperfaqja e mbetur m2
1	<b>GANI HAGHI JASHARI</b>	321-3 321-6 321-5	Arë (3) Arë (3) Arë (3)	0.13.72..ha.ha	0.04.62.ha	0.09.10.ha
				Gjithesejt	0.04.62.ha	

05.08.2020

SKENDERAJ;

Punoi;

Ramiz Shala



REPUBLIKA E KOSOVES  
 REPUBLIKA KOSOVA  
 REPUBLIC OF KOSOVA

KOMUNA SKENDERAJ

Drejtoria për Qëndrën  
 Kadaster dhe Pronësi  
 Nr. 05/934 - 25908  
 Dt. 4.10.2020

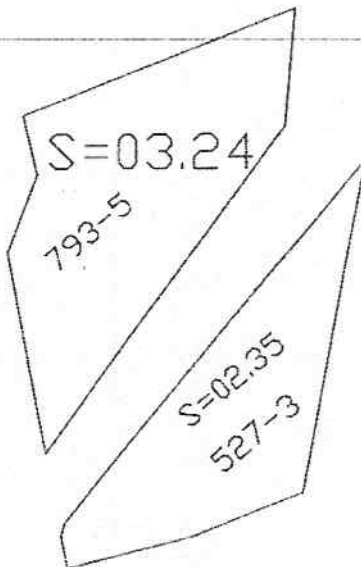
Zona Kadastrale: SKENDERAJ  
 Certifikata nr. 3419  
 Për pjesën I 500

Zyrtarisht

KOPIJA E PLANIT

Pronari:

KUVENDI KOMUNAL



F.D. \_\_\_\_\_

Nr. i ngastres	Kultura	Klasa	Vendi i quajtur	Sipërfaqja			Të ar. kad	
				ha	ar	m <sup>2</sup>	€	00
793-5	kullas	3	Drage		3	24		
527-3	kullas	3	Mëshkalla - Rrethim i egjës		2	35		
			gjithësejti		5	59		

Se kjo kopje është e saktë origjinalit të vet sipas gjendjes së fundit kadastrale.

Dt. 4.08.2020  
 Punoi [Signature]

Konstatim afiz vërtetoni,  
[Signature]

REPUBLIKA E KOSOVES  
 REPUBLIKA KOSOVA  
 REPUBLIC OF KOSOVA

KOMUNA SKENDERAJ

Drejtoria për Gjendje  
 Kadaster dhe Pronësi  
 Nr. 05/934 - 25300  
 Dt. 13/07/2020

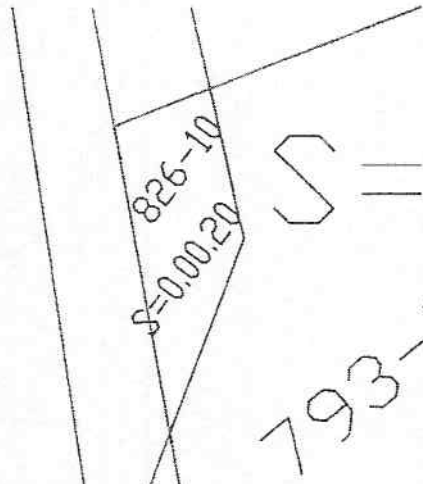
Zona Kadastrale: SKENDERAJ  
 Certifikata nr. 5119  
 Përfaqja 1 200

Zyrtarisht

KOPJA E PLANIT

Pronari:

P.SH. UJËRAT



F.D. \_\_\_\_\_

Nr. i ngastres	Kultura	Klasa	Vendi i quajtur	Sipërfaqja			Të ar. kad	
				ha	ar	m <sup>2</sup>	€	00
826-10-Lumë		1	"Aroge" gjëkeshite			20		
						20		

Se kjo kopje është e saktë origjinalit të vet sipas gjendjes së fundit kadastral.

Dt. 13-07-2020  
 Punoi [Signature]

Konstatim dhe vërtetim  
[Signature]

REPUBLIKA E KOSOVËS  
 REPUBLIKA KOSOVA  
 REPUBLIC OF KOSOVA

KOMUNA SKENDERAJ

Drejtoria për Qëndrueshmëri  
 Kadaster dhe Pronësi  
 Nr. 05/934-25900  
 Dt. 13/07/2020

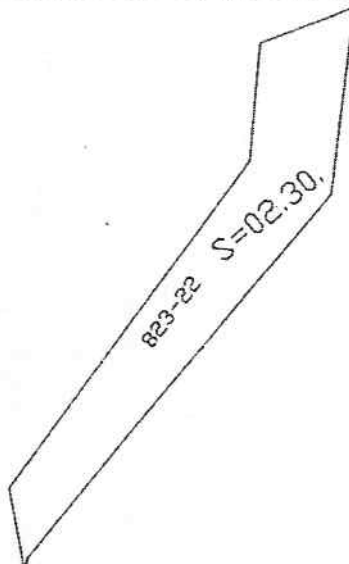
Zona Kadastrale: SKENDERAJ  
 Certifikata nr. 3119  
 Përfaqja I 500

*Zyrtarisht*

KOPJA E PLANIT

Pronari:

P.S.H. RRUGET PUBLIKE



F.D. \_\_\_\_\_

Nr. i ngastres	Kultura	Klasa	Vendi i quajtur	Sipërfaqja			Të ar. kad	
				ha	ar	m <sup>2</sup>	€	00
823-22	Rrugë	1	"Anoqe" Gjithësejta		2	30		

Se kjo kopje është e saktë origjinat të vet sipas gjendjes së fundit kadastrat.

Dt. 13/07/2020  
 Punoi *[Signature]*

Konstatoni dhe vërtetoni  
*[Signature]*



REPUBLIKA E KOSOVËS  
 REPUBLIKA KOSOVA  
 REPUBLIC OF KOSOVA

KOMUNA SKENDERAJ

Drejtoria për Qëndri  
 Kadaster dhe Pronësi  
 Nr.05/AS1-25800  
 Dt. 13/07/2020


Zona Kadastrale: SKENDERAJ  
 Certifikata nr. 19991/20  
 Përfaqja I 800

*Zyrtarisht*

KOPIJA E PLANIT

Pronari:

JASHARI GANI HAGJI



F.D. \_\_\_\_\_

Nr. i ngastres	Kultura	Klasa	Vendi i quajtur	Sipërfaqja			Të ar.kad
				ha	ar	m <sup>2</sup>	
335-8	Livadh	S	"Mishlart Prekaz" gjithësejti		6	04	
					6	04	

Se kjo kopje është e saktë origjinalit të vet sipas gjendjes së fundit kadastral.

Dt. 13-07/2020

Punoi

*Ramirja*

Konstatuar dhe vërtetuar

*[Signature]*

REPUBLIKA E KOSOVES  
 REPUBLIKA KOSOVA  
 REPUBLIC OF KOSOVA

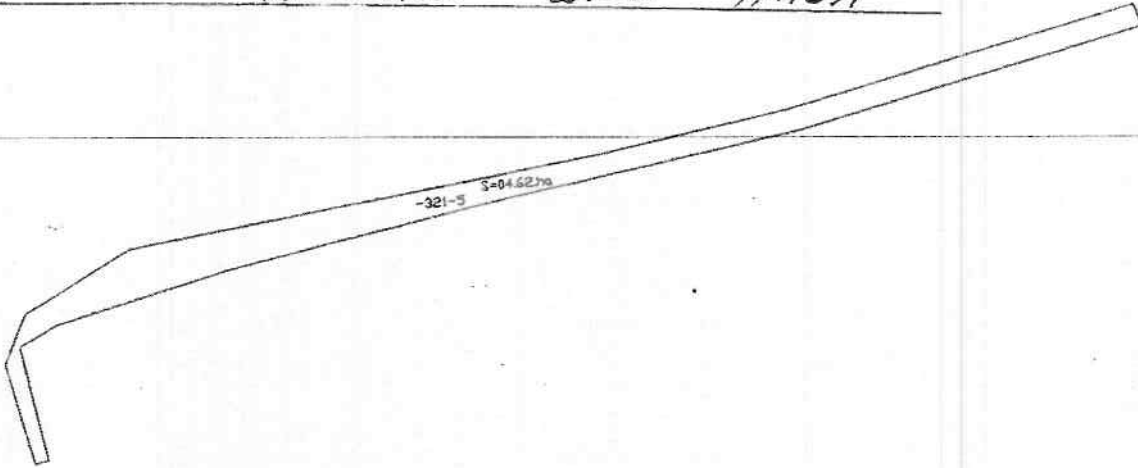
KOMUNA SKENDERAJ

Drejtoria për Gjeodezi  
 Kadastro dhe Pronësi  
 Nr. 05/954 - 25803  
 Dt. 13/07, 2020

Zona Kadastrale: PREKAZ I Pashtev  
 Certifikata nr. 1399/20  
 Perpjese I 800

Zyrtarisht **KOPJA E PLANIT**

Pronari: JASHARI GANI HAGJI



F.D. \_\_\_\_\_

Nr. i ngastres	Kultura	Klasa	Vendi i quajtur	Sipërfaqja			Te ar.kad	
				ha	ar	m <sup>2</sup>	e	00
321-5	Are	3	"Ornica arae kishes" Gjithësejti		04	62		
					04	62		

Se kjo kopje është e saktë origjinalit të vet sipas gjendjes së fundit kadastral.

Dt. 13-07-2020  
 Punoi [Signature]

Konstaton dhe vërteton:  
[Signature]





826-10  
10 928  
S=0.00304

S=03.24

793-5  
I IPEN

823-22 S=02.30

32.49

I IPEN S=02.35

I IPEN 527-3

527-0

Gani Jashari

Shtrati i Lumnat.

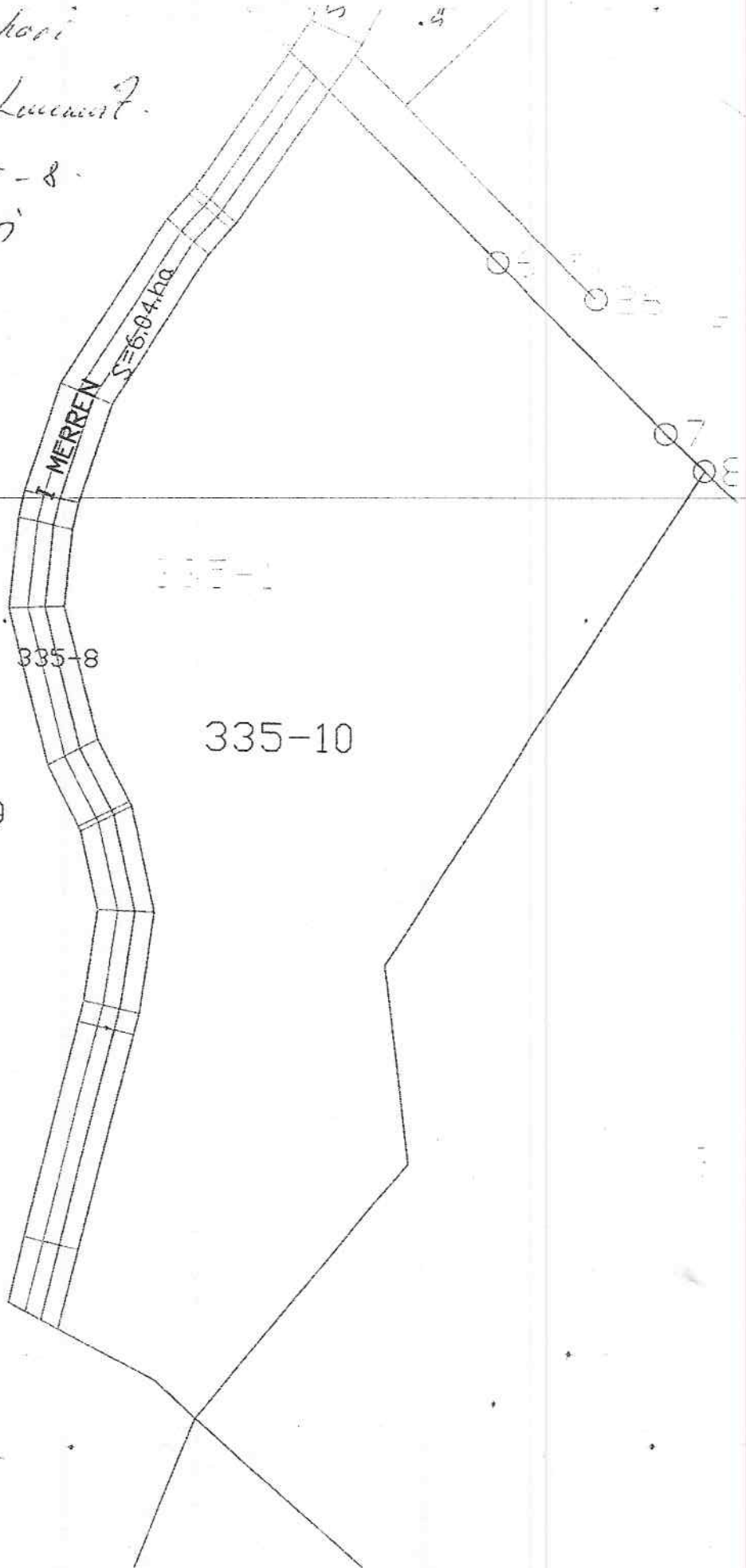
Ngashia no. 335-8

SICENDERAT

335-9

335-8

335-10

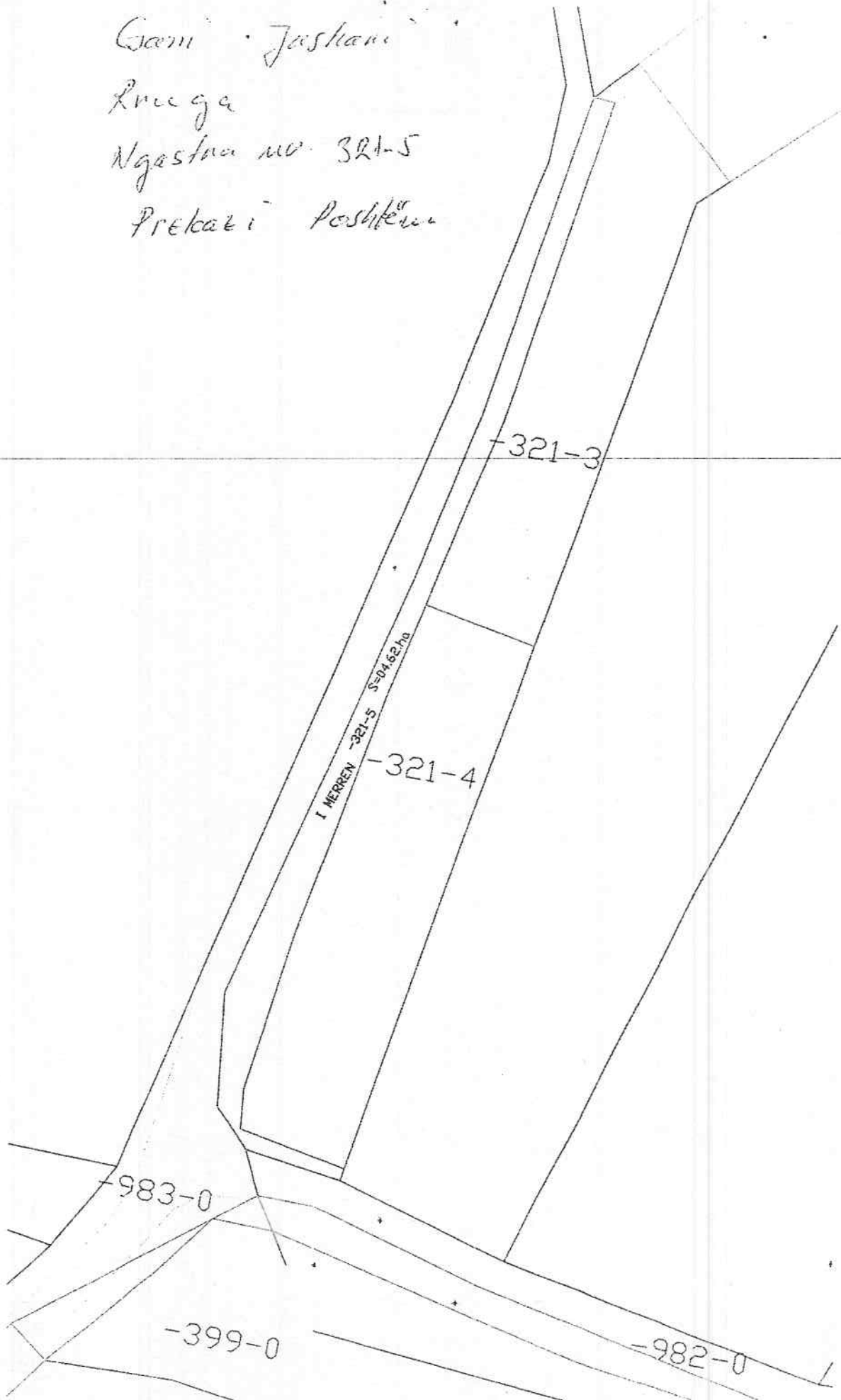


Gam Jaskani

Ruega

Ngastna no. 321-5

Prekati Poshteru







Republika e Kosovës  
Republika Kosovo-Republic of Kosovo  
Qeveria - Vlada - Government

MINISTRIA E EKONOMISË DHE AMBIENTIT / MINISTARSTVO EKONOMIJE I ŽIVOTNE SREDINE / MINISTRY OF ECONOMY AND ENVIRONMENT  
AGJENCIA KADASTRALE E KOSOVËS / KATASTARSKA AGJENCIA KOSOVA / KOSOVO CADASTRAL AGENCY

## CERTIFIKATË / CERTIFIKAT / CERTIFICATE

NJËSIA KADASTRALE / KATASTARSKA JEDINICA / CADASTRAL UNIT : P-72015063-00527-1

Numri i lëndës / Broj Predmet / Case Referent Number: 31119/20  
Data dhe koha e lëshimit / Datum i vreme izdavanja / Date and time of submission: 06.08.2020 - 09:07  
Komuna / Opština / Municipality: Skënderaj / Shtëpiç / Skënderaj  
Zona kadastrale / Katastarska Zona / Cadastral Zone: SKËNDERAJ / SKËNDERAJ  
Zyra Kadastrale Komunale / Opštinska Katastarska Kancelarija / Municipal Cadastral Office: Skënderaj / Shtëpiç / Skënderaj

### A. TË DHËNAT PËR NJËSINË KADASTRALE / PODACI O KATASTARSKOJ JEDINICI / CADASTRAL UNIT DATA

Numri i njësisë kadastrale Broj katastarske jedinice Cad. Unit. No.	Lloji i njësisë Vrsta jedinice Unit Type	Lloji i pronës Vrsta imovine Property Type	Zona UR G/S U/R	Sipërfaqja Površina Area (m <sup>2</sup> )	Pëshkrim Opis Description	Krijuar më daten Uradjeno na dan Created On	Azhuruar Azurirano Updated
P-72015063-00527-1	PARCELE / PARCELA / PARCEL.	Pronë shoqërore / Društvena Imovina / Socially owned land	Urban	651		29.03.2019	

### A.1 ADRESA E NJËSISË KADASTRALE / ADRESA KATASTARSKE JEDINICE / CADASTRAL UNIT ADDRESS

Vendbanimi - adresa Prebivalište - adresa Resident - address	Kodi Postal Poštanski Kod Postal Code	Hollësitë e adresës Pojednostni adrese Address Details	Krijuar më datën Uradjeno na dan Created On	Azhuruar Azurirano Updated
D.MISHILJAN-DUGE LEDIN/D.MISHILJAN-DUGE LEDIN/D.MISHILJAN-DUGE LEDIN		D.MISHILJAN-DUGE LEDIN	29.03.2019	

**A.2. LLOJI I SHFRYTËZIMIT / VRSTA KORISCENJA / TYPE OF USE**

Numbri Broj Number	Lloji i shfrytëzimit të parcelës Vrsta koriscenja parcelle Parcel Type Of Use	Shfrytëzimi aktual i parcelës Trenutno koriscenje parcelle Parcel Current Use	Kualiteti i klasës Kvalitet klase Quality Class	Kualiteti E Klases 3/Pasujak 3 Klase/3rd Class Pasture	Sipërfaqja (m <sup>2</sup> ) Površina (m <sup>2</sup> ) Area
1	Bujësi/Poljoprivredno/Agriculture	Kullësor/Pashnjaci/pasture			651

**B. PRONARI/POSEDEUESI - VLASNIK/DRËZALAC - OWNER/POSSESSOR**

Titulli i Prava Rights	Emri Ime Name	Nr. personal Licençë ID. No.	Vendbanimi Prehivaliste Resident	Kodi postar Postanski kod Postal code	Hollësi të adresës Pojednostni adrese Address details	Pjesa e pronës Dio imovine Share quota	Pershkrimi Opis Description	Azhuaruar Aktualizuar Updated
Procedim individual / Individualna Drzavina / single possessor	<b>KUVEENDI KOMUNAL</b>	KCID2000476	SKENDERAJ / SKENDERAJ / SKENDERAJ /			1/1	NR.1 LENDES 191-20, VENDIMI NR.01-463/20, 0067155/19, DT.5.11.20 REGJ. I NDRR.77/20	03.08.2020

*[Handwritten signature]*



Zyrtari përgjegjës / Odgovorno licet / Official Person





Republika e Kosovës  
Republika Kosovo-Republic of Kosovo  
Qeveria - Vlada - Government

MINISTRIA E EKONOMISË DHE AMBIENTIT / MINISTARSTVO EKONOMIJE I ŽIVOTNE SREDINE / MINISTRY OF ECONOMY AND ENVIRONMENT  
AGJENCIA KADASTRALE E KOSOVËS / KATASTARSKA AGENCIJA KOSOVA / KOSOVO CADASTRAL AGENCY

### CERTIFIKATË / CERTIFIKAT / CERTIFICATE

NJËSIA KADASTRALE / KATASTARSKA JEDINICA / CADASTRAL UNIT : P-72015063-00826-5

Numbri i lëndës / Broj Predmet / Case Referent Number: 31119/20  
Data dhe koha e kështimit / Datum i vrene izdavanja / Date and time of submission: 06.08.2020 - 09:07  
Komuna / Opština / Municipality: Skënderaj / Srbica / Skenderaj  
Zona kadastrale / Katastarska Zona / Cadastral Zone: SKËNDERAJ / SKËNDERAJ / SKËNDERAJ  
Zyra kadastrale komunale / Opštinska katastarska kancelarija / Municipal Cadastral Office: Skënderaj / Srbica / Skënderaj

### A. TË DHËNAT PËR NJËSINË KADASTRALE / PODACI O KATASTARSKOJ JEDINICI / CADASTRAL UNIT DATA

Numbri i njësise kadastrale Broj katastarske jedinice Cad. Unit. No.	Lloji i njësise Vrsta jedinice Unit Type	Lloji i pronësisë Vrsta imovine Property Type	Zona UR G/S U/R	Sipërfaqja Površina Area (m <sup>2</sup> )	Përshkrim Opis Description	Krijuar më datën Uradieno na dan Created On	Azhuruar Azurirano Updated
P-72015063-00826-5	PARCELE / PARCELA / PARCEL.	Pronë shoqërore / Društvena Imovina / Socially owned Land	Urban	1214	87/14. Ndërtje e njësise në bazë të materialit gjeodezik dhe regjistruar në librin nr.31/14	29.03.2019	*

### A.1 ADRESA E NJËSISË KADASTRALE / ADRESA KATASTARSKE JEDINICE / CADASTRAL UNIT ADDRESS

Vendbanimi - adresa Prebivaliste - adresa Resident - address	Kodi Postal Postanski Kod Postal Code	Hollësitë e adresës Pojednosti adrese Address Details	Krijuar më datën Uradieno na dan Created On	Azhuruar Azurirano Updated
ARRAQ-ARRAQE/ARRAQ-ARRAQE/ARRAQ-ARRAQE		ARRAQ-ARRAQE	29.03.2019	

Printuar nga / Odgovornosti od / Printed by: Shehriçë Hoti | P-72015063-00826-5

Zyrtari përgjegjës / Odgovorno lice / Official person



A.2 LLOJTI I SHPËRVEJZIMIT / VRSTA KORISCENJIA / TYPE OF USE

Numri Broj Number	Lloji i shpërvëzimit të parcesë Vrsta koriscenja parcelle Parcel Type Of Use	Shtipërvëzimi aktual i parcesës Trenutno koriscenje parcelle Parcel Current Use	Kualiteti i klasës Kualitet Klase Quality Class	Sipërfaqja (m <sup>2</sup> ) Površina (m <sup>2</sup> ) Area
1	Rajon Ujor/Vodeni Region/Water	Lumi/Reka/River		1214

B. PRONAR/POSEDUESI - VLASNIK/DRŽALAC - OWNER/POSSESSOR

* Te drejtat Prava Rights	Emri Ime Name	Nr. personal Licent broj ID. No.	Vendbanimi Prebivaliste Resident	Kodi postal Postanski kod Postal code	Hollësitë e adresës Fojedhnosi adrese Address details	Pjesa e pronës Dio imovine Share quota	Peshkrimi Opis Description	Azhuruar Azurirano Updated
Poseidim individual / Individualno Drzavino / single possessor	P. SH. UJËRAT	2001691	///			1/1		05.04.2019

*[Handwritten signature]*





Republika e Kosovës  
Republic of Kosovo  
*Qeveria - Vlada - Government*

MINISTRIA E EKONOMISE DHE AMBIENTIT / MINISTARSTVO EKONOMIJE I ŽIVOTNE SREDINE / MINISTRY OF ECONOMY AND ENVIRONMENT  
AGJENCIA KADASTRALE E KOSOVES / KATASTARSKA AGENCIJA KOSOVA / KOSOVO CADASTRAL AGENCY

## CERTIFIKATË / CERTIFIKAT / CERTIFICATE

NJËSIA KADASTRALE / KATASTARSKA JEDINICA / CADASTRAL UNIT : P-72015063-00793-3

Numri i lëndës / Broj Predmet / Case Referent Number: 31119/20  
Data dhe koha e kështimit / Datum i vreme izdavanja / Date and time of submission: 06.08.2020 - 09:04  
Komuna / Opština / Municipality: Skënderaj / Shtëica / SKËNDERAJ / SKËNDERAJ  
Zona kadastrale / katastarska Zona / Cadastral Zone: SKËNDERAJ / SKËNDERAJ / SKËNDERAJ  
Zyra Kadastrale Komunale / Opštinska Katastarska Kancelarija / Municipal Cadastral Office: Skënderaj / Shtëica / SKËNDERAJ

### A. TË DHËNAT PËR NJËSINË KADASTRALE / PODACI O KATASTARSKOJ JEDINICI / CADASTRAL UNIT DATA

Numri i njësisë kadastrale Broj katastarske jedinice Cad. Unit. No.	Lloji i njësisë Vrsta jedinice Unit Type	Lloji i pronësisë Vrsta imovine Property Type	Zona U/R G/S U/R	Sipërfaqja Površina Area (m <sup>2</sup> )	Përshkrim Opis Description	Krijuar më datën Urađeno na dan Created On	Azhuruar Ažurirano Updated
P-72015063-00793-3	PARCELE / PARCELA / PARCEL	Pronë shoqërore / Društvena Imovina / Socially owned Land	Urban	840	coplini i parcelles ne baze te regjistri te lajmnimit n.28/2010	29.03.2019	

### A.1 ADRESA E NJËSISË KADASTRALE / ADRESA KATASTARSKJE JEDINICE / CADASTRAL UNIT ADDRESS

Vendbanimi - adresa Prebivalište - adresa Resident - address	Kodi Postal Poštanski Kod Postal Code	Hollësitë e adresës Pojednostni adrese Address Details	Krijuar më datën Urađeno na dan Created On	Azhuruar Ažurirano Updated
OROQE:AROQE:OROQE:AROQE:AROQE		OROQE:AROQE	29.03.2019	

A.2 LLOJIT I SHRYTËZIMIT / VRSTA KORISÇENJIA / TYPE OF USE


Numri i Bros Number	Lloji i shrytëzimit të parcesë Vrsta korisçenja parcelle Parcel Type Of Use	Shrytëzimi aktual i parcesë Trenuto korisçenja parcelle Parcel Current Use	Kualiteti i klasës Kualiteti i klasës Quality Class	Sipërfaqja (m <sup>2</sup> ) Povërshja (m <sup>2</sup> ) Area
1	Bujqësore/Poljoproviechno/Agriculture	Kulltosur/Pashnjac/pasture	Kulltosë E Klasës 3/Pashnjak 3 Klasse/3rd Class Pasture	840

B. PRONARI/POSEDESI - VLASNIK/DRŽALAC - OWNEK/POSSESSOR

Te drejtat Prava Rights	Emri i Ime Name	Nr. personal Licent broj ID. No.	Vendbanimi Prebivalište Resident	Kodi postar Poštanski kod Postal code	Hollësitë e adresës Početnost adrese Address details	Pjesa e pronisë Deo imovine Share quota	Peshkrimi Opis Description	Azhuruar Azhitano Updated
Posedim individual / Individualna Društva / single possessor	KUVENDI KOMUNAL	KCID2000476	SKENDERAJ / SKENDERAJ / SKENDERAJ /			1/1	NRI I ENDES 191-20, VENDIMI NR.01-463/20, 0067155/19, DT.5.11.20 REGJ. I NDORR. 77/20	03.08.2020

*[Handwritten Signature]*

Zyrtari përgjegjës / Odgovorno lice / Other person







Republika e Kosovës  
Republica Kosovo-Republic of Kosovo  
Qeveria - Vlada - Government

MINISTRIA E EKONOMISË DHE AMBIENTIT / MINISTARSTVO EKONOMIJE I ŽIVOTNE SREDINE / MINISTRY OF ECONOMY AND ENVIRONMENT  
AGJENCIA KADASTRALE E KOSOVËS / KATASTARSKA AGENCIJA KOSOVA / KOSOVO CADASTRAL AGENCY

## CERTIFIKATË / CERTIFIKAT / CERTIFICATE

NJËSIA KADASTRALE / KATASTARSKA JEDINICA / CADASTRAL UNIT : P-72015063-00823-20

Numri i lëndës / Broj Predmet / Case Referent Number: 31119/20  
Data dhe koha e tëshmit / Datum i vrene izdavanja / Date and time of submission: 06.08.2020 - 09:06  
Komuna / Opština / Municipality: Skënderaj / Srbica / Skënderaj  
Zona kadastrale / Katastarska Zona / Cadastral Zone: SKËNDERAJ / SKËNDERAJ / SKËNDERAJ  
Zyra kadastrale komune / Opštinska Katastarska Kancelarija / Municipal Cadastral Office: Skënderaj / Srbica / Skënderaj

### A. TË DHËNAT PËR NJËSINË KADASTRALE / PODACI O KATASTARSKOJ JEDINICI / CADASTRAL UNIT DATA

Numri i njësisë kadastrale Broj katastarske jedinice Cad. Unit. No.	Lloji i njësisë Vista Jedinice Unit Type	Lloji i pronës Vrsta imovine Property Type	Zona U/R G/S U/R	Sipërfaqja Površina Area (m <sup>2</sup> )	Përshkrim Opis Description	Krijuar më datën Uradjeno na dan Created On	Azhuruar Azurirano Updated
P-72015063-00823-20	PARCELË / PARCELA / PARCEL	Pronë shoqërore / Društvena Imovina / Socially owned Land	Urban	612	4/2007 Akvendim mbi ndërtimin e pausurisë nr.465-815 te dt.31.01.07 regj.qlg:4/2007 modifikim i parcelës regj. lujarim nr.52/16	29.03.2019	

### A.1 ADRESA E NJËSISË KADASTRALE / ADRESA KATASTARSKE JEDINICE / CADASTRAL UNIT ADDRESS

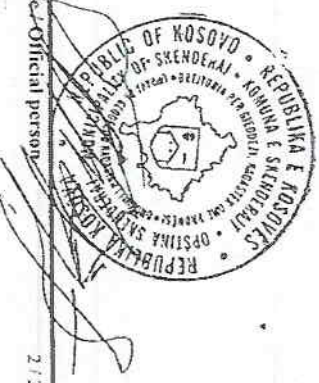
Vendbanimi - adresa Predivaliste - adresa Resident - address	Kodi Postal Postanski Kod Postal Code	Hollësitë e adresës Pojednostavna adresa Address Details	Krijuar më datën Uradjeno na dan Created On	Azhuruar Azurirano Updated
ARRAQE-ARRAQE/ARRAQE-ARRAQE/ARRAQE-ARRAQE		ARRAQE-ARRAQE	29.03.2019	

A2 LLOJI I SHFRYTËZIMIT / VRSTA KORISCENJA / TYPE OF USE

Numri i Broj Number	Lloji i shfrytëzimit të parcelës Vrsta koriscenja parcelle Parcel Type/Of Use	Shfrytëzimi aktual i parcelës Trenutho koriscenje parcelle Parcel Current Use	Kualiteti i klasës Kvalitet klase Quality Class	Sipërfaqja (m <sup>2</sup> ) Površina (m <sup>2</sup> ) Area (m <sup>2</sup> )
1	Infrastruktura/Infrastruktura/Infrastructure	Rrugë/put/road		612

B. PRONARI/POSEDESI - VLASNIK/DRŽALAC - OWNER/POSSESSOR

Titulli i Drejtuar Prava Rights	Emri i Ime Name	Nr. personal Lisni broj ID. No.	Vendbanimi Prethvashite Resident	Kodi postar Postanski kod Postal code	Hollësitë e adresës Pojednostni adrese Address details	Pjesa e pronës Deo imovine Share quota	Pershkrimi Opis Description	Azhuruar Azurirano Updated
Posehshja individual / Individualna Drazovina / single possessor	P-SH RRUGËT PUBLIKE	KCID2006888	SKENDERAJ/ SKENDERAJ/ SKENDERAJ/			1/1	4/2007 Akvendim mbi ndërtimin e pasurisë nr.465-815 të dt.31.07 regj. gis.c/2007	05.04.2019







Republika e Kosovës  
Republica Kosovo-Republic of Kosovo  
Qeveria - Vlada - Government

MINISTRIA E INFRASTRUKTURËS DHE AMBIENTIT / MINISTRATVO INFRASTRUKTURE I SREDINE / MINISTRY OF INFRASTRUCTURE AND ENVIRONMENT  
AGJENCIA KADASTRALE E KOSOVËS / KATASTRARSKA AGENCIJA KOSOVA / KOSOVO CADASTRAL AGENCY

CERTIFIKATË / CERTIFIKAT / CERTIFICATE

PERSONI / OSOBA / PERSON : JASHARI GANI

Numri i lëndës / Broj Predmet / Case Referent Number:

1999/120

Data dhe koha e tëshimit / Datum i vreme izdavanja / Date and time of submission:

17.06.2020 - 10:13

Komuna / Opština / Municipality:

Skënderaj / Srbica / Skënderaj

Zyra Kadastreale Komune / Opštinska Katastarska Kancelarija / Municipal Cadastral Office:

Skënderaj / Srbica / Skënderaj

A. TË DHËNAT PËR PERSONIN / PODACI O OSOBI / PERSON'S DATA

Nbënjori/Emri i afarizant (biznesit) Prezime/ Naziv postovanja (biznisa) Last Name / Business Name	Emri i me First Name	Emri i babait Ime oca Father's Name	Gjina Pol Gender	Nr. personal/biznesit Licni broj/broj postovanja ID. No.	Shteti i shtetësisë apo regjistrimit Drzava drrzavljanstva ili ukonjženja Country of citizenship	Ditëindja/Data e themelimit Kotendand/Dan osnivanja Date of Birth/Establishment	Krijuar më datën Urađeno na dan Created On	Azhuruar Azurirano Updated
JASHARI	GANI	HAGJI	Mashkull/ Male	1005311574	KOSOVA/ KOSOVA/ KOSOVO			

A.1 ADRESA E PERSONIT / ADRESA OSOBE / PERSON'S ADDRESS

Vendbanimi Prebivalište Resident	Kodi Postal Poštanski Kod Postal Code	Hollësitë e adresës Pojednostni adrese Address Details	Adresa tjetër Druga adresa Other address	Azhuruar Azurirano Updated
SKËNDERAJ / SKËNDERAJ / SKËNDERAJ			SKËNDERAJ	



B. NJESIA KADASTRALE/KATASTARSKA JEDINICACADASTRAL UNIT

Njësia kadastrale Katastarska jedinica Cadastral unit	Komuna / Opština / Municipality	Zona kadastrale Katastarska zona Cadastral zone	Lloji i njësistë Vista jedinice Unit type	Tipi i pronës Tip imovine Property Type	Kati/ Kati Br-Sprat at/ Spratova Floor number	Vendi i quajtur Zvano mesto Place name	Sipërfaqja Površina Area	Shfrytëzimi aktual/kultura- këna Aktuelna upotreba/ Kultura-klasa Actual use/Culture-class	Pjesa e pronës Deo imovine Share quota	Lloji i së drejtës Vista prava Type of the right	Azhuruar Azurirano Updated
P-72015027-00321-3	Skënderaj / Shtica / Skënderaj	PREKAZI / POSHTEM / DONJE PREKAZE / PREKAZI / POSHTEM	PARCELE / PARCELA / parcel	/R		ORNICE-ARA KISHEC / ORNICE-ARA KISHEC / ORNICE-ARA KISHEC	1372	Bujqësore - Arat - Arë E Klasis 3 / / Poljopritredho - Njive - Njiva 3 Klase / / Agriculture - Arable - 3rd Class Arable Land / /	1 / 1	Posedim individual / Individualna Drejvina / single possessor	14.12.2017
P-72015063-00333-1	Skënderaj / Shtica / Skënderaj	SKËNDERAJ / SKËNDERAJ / SKËNDERAJ	PARCELE / PARCELA / parcel	Pronë private Privatna imovina Privately owned Land / U		MISHLAN- PREKAZ / MISHLAN- PREKAZ / MISHLAN- PREKAZ	27743	Pytor - Tokat Pylore - Mal 1 Klasis 4 / / šumsko - šumsko zemljište - Šuma 4 Klase / / Forestry - Forst - 4th Class Forst / /	1 / 1	Posedim individual / Individualna Drejvina / single possessor	31.03.2014
P-72015063-00334-1	Skënderaj / Shtica / Skënderaj	SKËNDERAJ / SKËNDERAJ / SKËNDERAJ	PARCELE / PARCELA / parcel	Pronë private Privatna imovina Privately owned Land / U		MISHLAN- PREKAZ / MISHLAN- PREKAZ / MISHLAN- PREKAZ	6052	Bujqësore - Arat - Arë E Klasis 5 / / Poljopritredho - Njive - Njiva 5 Klase / / Agriculture - Arable - 5th Class Arable Land / /	1 / 1	Posedim individual / Individualna Drejvina / single possessor	31.03.2014
P-72015063-00335-1	Skënderaj / Shtica / Skënderaj	SKËNDERAJ / SKËNDERAJ / SKËNDERAJ	PARCELE / PARCELA / parcel	Pronë private Privatna imovina Privately owned Land / U		MISHLAN- PREKAZ / MISHLAN- PREKAZ / MISHLAN- PREKAZ	6936	Bujqësore - Livadhë - Livadh 1 Klasis 3 / / Poljopritredho - Livade - Livada 3 Klase / / Agriculture - meadow - 3rd Class Meadow / /	1 / 1	Posedim individual / Individualna Drejvina / single possessor	31.03.2014
P-72015063-00336-1	Skënderaj / Shtica / Skënderaj	SKËNDERAJ / SKËNDERAJ / SKËNDERAJ	PARCELE / PARCELA / parcel	Pronë private Privatna imovina Privately owned Land / U		MISHLAN- PREKAZ / MISHLAN- PREKAZ / MISHLAN- PREKAZ	8076	Bujqësore - Arat - Arë E Klasis 6 / / Poljopritredho - Njive - Njiva 6 Klase / / Agriculture - Arable - 6th Class Arable Land / /	1 / 1	Posedim individual / Individualna Drejvina / single possessor	31.03.2014

1-72015063-00529-15	Skenderaj / Shtetia / Skenderaj	SKENDERAJ / SKENDERAJ / SKENDERAJ	PARCELE / PARCELA / parcel	Prone private Privatna inovina Land /	MISHILJAK- MISHILJAK / MISHILJAK- MISHILJAK / MISHILJAK- MISHILJAK	585	Bujgesore - Arat - Arë E Klasës 5 / / Poljopritredho - Nive - Nivja 5 Klasë / / Agriculture - Arable - 5th Class Arable Land / /	1 / 1	Posedim individual / Individualna Drazvina / single possessor	18.01.2017
---------------------	---------------------------------------	---	----------------------------------	--	---	-----	---	-------	---	------------

Zyrtari i përdorues / Odgovorno lice / Official person





## Vjosa Ahmetaj

---

**From:** Ramiz R.Shala  
**Sent:** 15 October 2020 12:20  
**To:** Muje Selmani; Vjosa Ahmetaj  
**Cc:** Bekim H.Jashari; Fatbardha Haliti  
**Subject:** SQARIM SHITESË  
**Attachments:** SQARIMI.pdf; FLETA POSEDUESE.pdf

E nderuar, Vjosa Ahmetaj

Bazuar në E-mail adresën tuaj Sent: Tuesday, October 13, 2020 2:47 ne lidhje me emërtimin e na nevojiten informata shtesë se kush është posedues i "pronave shoqërore ujerat"

Bazuar ne dokumentacionin qe ne posedojmë ne drejtorinë e Gjeodezisë, Kadastrit dhe Pronësisë te gjitha parcelat qe shtrihen ne Zonën Kadastrale Skenderajt dhe disa ne zonën Kadastrale Kline e Poshtme qe figurojnë "prona shoqërore ujerat" janë prona në pronësi të Kuvendit Komunal Skenderaj.

Sqarim rreth emërtimit "pasuri shoqërore ujerat" është emërtim i vjetër dhe si i tillë akoma figuron ne disa programe, por ky nuk ka te beje me titullarin Faktit të pronave e qe ne këtë rast është Komuna e Skenderajt.

Pra ne bazë te gjendjes se dokumentacionit qe ne posedojmë e qe do te gjeni te bashkangjitur, te gjitha ngastrat qe janë pjesë e këmbimit prona janë ne Pronësi të Kuvendit Komunal Skenderaj. (shih fletën poseduese)

Me respekt.

**From:** Muje Selmani  
**Sent:** Thursday, October 15, 2020 8:48 AM  
**To:** Ramiz R.Shala <Ramiz.R.Shala@rks-gov.net>  
**Cc:** Bekim H.Jashari <Bekim.H.Jashari@rks-gov.net>; Leutrim Sahiti <leutrim.sahiti@rks-gov.net>; Fatbardha Haliti <Fatbardha.Haliti@rks-gov.net>  
**Subject:** FW: Kërkesë për informata shtesë .....

Ju lutem për shqyrtimin e ligjshmërisë së tre (3) akteve të KK të Skenderajt të miratuara në mbledhjen e datës 29.09.2020, si në vijim:

- Vendim për këmbimin e pronës së paluajtshme të Komunës me pronën e paluajtshme në pronësi të personit fizik z. Ismet I. Mustafa;
- Vendim për këmbimin e pronës së paluajtshme të Komunës me pronën e paluajtshme në pronësi të personave fizik z. Hamdi Nuradini, z. Hilmi Nuradini, z. Haxhi Nuradini dhe z. Afrim Nuradini;
- Vendim për këmbimin e pronës së paluajtshme të Komunës me pronën e paluajtshme në pronësi të personit juridik "GRANDE" SH.P.K.;

na nevojiten informata shtesë se kush është posedues i "pronave shoqërore ujerat" të cekura në certifikatat e pronësisë të destinuar për këmbim me pronën e paluajtshme në pronësi të personave fizik dhe juridik, pasi që në këto certifikata nuk çeket se janë prona të Kuvendit të Komunës së Skenderajt.

Andaj ju lutem që në afat ashtu siç përcaktohet me Rregulloren (QRK) NR.10/2019 për shqyrtimin administrativ të akteve të komunave të na siguronit informatat e kërkuara.



## Vjosa Ahmetaj

---

**From:** Vjosa Ahmetaj  
**Sent:** 19 October 2020 09:22  
**To:** Fatbardha Haliti  
**Cc:** Venera Çerkini; Xhevat Tafa; Muje Selmani  
**Subject:** Njoftim.....

E nderuar,

Ju njoftoj se për shkak të disa procedurave dhe vet natyrës së akteve me ç 'rast janë kërkuar sqarime shtesë rreth pronave do të vonohet vlerësimi i ligjshmërisë së akteve të miratuara në mbledhjen e Kuvendit të Komunës së Skenderajt të datës 29.09.2020, andaj ju lutem të mos publikohen aktet deri sa të pranoni vlerësimin e ligjshmërisë nga MPL.

Ju falënderojmë për mirëkuptim dhe bashkëpunim!..

Me respekt,  
Vjosa Ahmetaj

## Vjosa Ahmetaj

---

**From:** Muje Selmani  
**Sent:** 21 October 2020 15:54  
**To:** Vjosa Ahmetaj  
**Cc:** Bekim H.Jashari; Leutrim Sahiti; Fatbardha Haliti  
**Subject:** Sqarim  
**Attachments:** Vendimi i PZHK-se 2017-2025.pdf; PZHK-2017-2025.pdf

Përshendetje e nderuar znj. Ahmetaj,

Në lidhje me vendimet e KK Skenderaj, për të cilat keni kërkuar vendimin e shpalljes së zones me interes publik, ju njoftojmë që pronat për të cilat kemi marrë vendim për këmbim gjinden në Planin Zhvillimor Komunal 2017-2025, ku sipas nenit 29, pika 5 e Rregullores (QRK) NR. 09/2020 pronat që këmbehen nuk kanë nevojë të shpallen si zona me interes publik nëse nevoja arsyetohet me PZHK.

Pra të gjitha këto prona janë këmbyer për realizimin e projektit ndërtimi i rruges "17 shkurti" dhe kjo rrugë është e paraparë edhe në PZHK.

Të bashkangjitur keni vendimin e PZHK-së dhe PZHK-në.

Me respekt:

### Jui.dip.Mujë Selmani

Zyrtarë i lartë Profesional për punët e kuvendit.  
Komuna Skenderaj.  
Centrex: 038 42 720  
Mob: 044/399-032, 049/238-183  
e-mail: [Muje.Selmani@rks-gov.net](mailto:Muje.Selmani@rks-gov.net)  
[mujie.selmani@hotmail.com](mailto:mujie.selmani@hotmail.com)

---

**From:** Vjosa Ahmetaj  
**Sent:** Tuesday, October 20, 2020 1:31 PM  
**To:** Muje Selmani  
**Cc:** Xhevat Tafa; Fatbardha Haliti  
**Subject:** Kërkesë.....

I nderuar,

Ju lutem për shqyrtimin e ligjshmërisë së gjashtë (6) akteve të KK të Skenderajt të miratuara në mbledhjen e datës 29.09.2020, që kanë të bëjnë me këmbimin e pronës së paluajtshme të komunës me personat fizik dhe juridik na nevojitet Vendimi i Kuvendit të Komunës me të cilin ato prona janë shpallur prona me interes publik.

- Vendim i Kuvendit të Komunës Nr.01-463/01-0042578/20 për këmbimin e pronës së paluajtshme të Komunës me pronën e paluajtshme në pronësi të personit fizik z. Agron Mehmet Kadriu;
- Vendim i Kuvendit të Komunës Nr.01-463/01-0042567/20 për këmbimin e pronës së paluajtshme të Komunës me pronën e paluajtshme në pronësi të personit fizik z. Ramë Shemsi Bislimi;
- Vendim i Kuvendit të Komunës Nr.01-463/01-0042584/20 për këmbimin e pronës së paluajtshme të Komunës me pronën e paluajtshme në pronësi të personit fizik z.Gani Jashari;
- Vendim për këmbimin e pronës së paluajtshme të Komunës me pronën e paluajtshme në pronësi të personit fizik z. Ismet I. Mustafa;

- Vendim për këmbimin e pronës së paluajtshme të Komunës me pronën e paluajtshme në pronësi të personave fizik z. Hamdi Nuradini, z. Hilmi Nuradini, z. Haxhi Nuradini dhe z. Afrim Nuradini;
- Vendim për këmbimin e pronës së paluajtshme të Komunës me pronën e paluajtshme në pronësi të personit juridik "GRANDE" SH.P.K.

Ju lutem Vendimin e kërkuar të na dërgoni sot deri në fund të orarit.

Me respekt,  
Vjosa Ahmetaj