

Republika e Kosovës  
Republika Kosova-Republic of Kosovo  
Qeveria - Vlada - Government  
Ministria e Pushtetit Lokal  
Ministarstvo za Lokalne Samouprave  
Ministry of Local Government

Për :	Bali Muharremaj, Kryetar i Komunës së Suharekës Bexhet Kuçi, Kryesues i Kuvendit të Komunës së Suharekës	
Kopje:	Njësisë për Administrimin e Dokumenteve në MPL Njësisë për administrimin e Dokumenteve në Komunë	
Përmes:	Goran Rakić, Zëvendës Kryeministër dhe Ministër i MPL-së Rozafa Ukimeraj, Sekretare e Përgjithshme e MPL-së	
Nga:	Venera Çerkini, Udhëheqëse e Departamentit Ligjor dhe Monitorimit të Komunave, MPL	Date: 12/11 /2020 Nr. 020-830
Zyrtarët përgjegjës:	Xhevat Tafa, Udhëheqës i Divizionit të Monitorimit Driton Xhafa, Zyrtar për Monitorimin e Komunave	
Lënda:	Konfirmim i ligjshmërisë e aktit të komunës së Suharekës	
Lloji i aktit:	Vendimit	

I nderuar Kryetar,  
I nderuar Kryesues,

Në pajtim me Rregulloren e Qeverisë së Republikës së Kosovës Nr. 10/2020 për Shqyrtimin Administrativ të Akteve të Komunave, e në bazë të kompetencave ligjore të ministrisë të përcaktuara me ligjet bazike dhe Rregullores (QRK) Nr. 06/2020 për Fushat dhe Përgjegjësitë Administrative të Zyrës së Kryeministrit dhe Ministrive shtojca XIV, Departamenti Ligjor dhe Monitorim të Komunave i Ministrisë së Pushtetit Lokal ka pranuar për shqyrtim të detyrueshëm të ligjshmërisë ashtu siç parashihet me rënin 81 të Ligjit Nr. 03/L-040 për Vetëqeverisje Lokale aktin komunal në vijim:

Vendimit nr.016-53055 për dhënie e pëlqimit për të zhvilluar procedurat përmes ankandit publik për dhënie në shfrytëzim afatshkurtër të pronës së paluajtshme të komunës në zonën kadastrale në Studençan të komunës së Suharekës

I miratuar më datë: 30.10.2020

I parashtruar për shqyrtim në MPL më datë: 02.11.2020

Ministria e Pushtetit Lokal, pas shqyrtimit të aktit të komunës si më sipër, vlerëson se akti i komunës në aspektin procedural është në pajtim me dispozitat e legjislacionit në fuqi. Ministria e Pushtetit Lokal mbetet në dispozicion të komunës për çfarëdo sqarimi të mëtejshëm në lidhje me këtë vlerësim.



Republika e Kosovës  
Republika Kosovo - Republic of Kosovo  
Qeveria - Vlada - Government  
Ministria e Pushtetit Lokal  
Ministarst Lokalne Samouprave  
Ministry of Local Government

Za:	Bali Muharremaj, gradonačelnik Opštine Suva Reka Bexhet Kuçi, predsedavajući Skupštine opštine Suva Reka	
Cc:	Jedinici za administraciju dokumenata u MLS-a Jedinici za administraciju dokumenata u opštini	
Preko:	Goran Rakić, zamenik premijera i ministar MLS-a Rozafa Ukimeraj, generalna sekretarka MLS-a	
Od:	Venera Çerkini, rukovodioc Pravnog odeljenja i monitorisanje opština /MLS	Datum, 12.11.2020.
1.Službenik za potvrđivanje pravne procene:	Xhevat Tafa, rukovodioc Odseka za monitorisanje opština	br. 020-830
2.Službenik za izradu:	Driton Xhafa, službenik za monitorisanje opština	
Predmet:	Potvrda zakonitosti odluke Skupštine opštine Suva Reka	
Vrsta odluke:	Odluka Skupštine opštine	

Uvaženi gradonačelnice,  
Uvaženi predsedavajući,

U saglasnosti sa uredbom Vlade Republike Kosova br. 10/2020 o administrativnom razmatranju opštinskih akata i na osnovu zakonskih ovlašćenja određenim osnovnim zakonima i Uredbom Vlade br. 06/2020 o oblastima odgovornosti administrativne Kancelarije premijera i ministarstva prilog XIV, Pravno odeljenje i monitorisanje opština MLS-a, primio je za obavezno razmatranje zakonitosti akta opštine kako je predviđeno članom 81. Zakona br. 03/L-040 o lokalnoj samoupravi kao u nastavku:

Odluka br.016-53055 o davanju saglasnosti radi razvijanja postupaka putem javne licitacije za davanje na kratkotrajno korišćenje nepokretne imovine opštine u katastarskoj zoni u Studenčanu
Usvojena dana, 30.10.2020. godine,
Predložena za razmatranje u MLS-u dana, 02.11.2020. godine,

Ministarstvo lokalne samouprave, nakon razmatranja sadržaja gore navedenog akta opštine, procenjuje da je opštinski akt u proceduralnom aspektu u saglasnosti sa **zakonskim odrebama zakonodavstva na snazi** i kao takav može proizvesti pravni učinak. Ministarstvo lokalne samouprave ostaje na raspolaganju opštini za dodatna objašnjenja u vezi sa ovom procenom.



REPUBLIKA E KOSOVËS  
 REPUBLIC OF KOSOVO-REPUBLIKA KOSOVA  
 KUVENDI I KOMUNES - SUHAREKË  
 MUNICIPAL ASSEMBLY - SUHAREKË  
 SKUPSTINA OPSTINE SUVA REKA



Ne bazë të nenit 12, paragrafi 2, shkronja (e) të Ligjit Nr.03/L-041, për Vetëqeverisjen Lokale, "Gazeta zyrtare e Republikës së Kosovës, Nr.28/2008", e në mbështetje të nenit 14, paragrafi 1, lidhur me paragrafin 3, të Ligjit Nr.06/L-092, për dhënie të shërbimeve dhe konfirmim e pronës së paluajtshme të Komunes, "Gazeta zyrtare e Republikës së Kosovës, Nr.16/2019" e konfirmim ienit 2, pika 2, lidhur me nenin 5 të Konstitucionit të Kështjës, Nr.49/2020, për procedurën e përcaktimit të kështjës, në lidhje me shërbimet dhe konfirmim e pronës së paluajtshme të Komunes dhe nenin 1 të Konstitucionit të Kosovës, 01-Nr.8330, i datës 04.11.2008, Kështjës, në mbledhjen e mbajtur me datë, 30.10.2020 mirëtohet kështu:

HYPRESHULAZNA-INCORPORATED  
 ESPIONIA - FIRMENDEKORPORACIJA SUVA REKA  
 VEPRJA E KALIMIT IAN KOSOV GOVERNMENT OF KOSOVO  
 MUNICIPALITY OF SUHAREKE  
 Municipality of Administration of Pashtrikë Local  
 Veprësive Lokale dhe Samovprava / Administration  
 Municipality of Local Government Administration  
 Data  
 Datum 02.11.2020  
 020  
 Mbledhjet e mbajtura në Lidhje me | Shikojë | Vlerë  
 -VI- 020-830

V E N D I M

Neni 1

**JEPET PËLQIMI**- për të zhvilluar procedurën për mënyrë ankandit publik për dhënie të shërbimeve afatshkurter deri 10, dhënie të pronës së paluajtshme të Komunes, si mëposhtim:

1.1. Parceli P-72116045-00984-0 me sipërfaqe të përgjithshme prej 704372m<sup>2</sup>, sipas certifikatës së pronës nr.11-463-1682/2020, datës 19.06.2020, zona kadastrale Studengjan, vendi i quajtur "Tray/Çestok" e evidentuar pasur shpërndarë në emër të Komunitetit Servantit Sufhetekë, me sipërfaqe të përgjithshme jepet në shërbime të moset e parcelës si mëposhtim:

- 1.1.1. Nga sipërfaqja e përgjithshme e cekat me lart ndahen  $S=120960m^2$  për thënie dhe ekspluatim të guri (vendosjen e gurthyesit).
- 1.1.2. Nga sipërfaqja e përgjithshme e cekat me lart ndahen  $S=115740m^2$  për thënie dhe ekspluatim të guri (vendosjen e gurthyesit).
- 1.1.3. Nga sipërfaqja e përgjithshme e cekat me lart ndahen  $S=23646m^2$  për thënie dhe ekspluatim të guri (vendosjen e gurthyesit) dhe

1.2. Parceli P-72116045-00739-0 me sipërfaqe të përgjithshme prej 246151m<sup>2</sup>, sipas certifikatës së pronës nr.11-463-1682/2020, datës 19.06.2020, zona kadastrale Studengjan, vendi i quajtur "Mali Grab" e evidentuar pasur shpërndarë në emër të Komunitetit Servantit Sufhetekë, me sipërfaqe të përgjithshme jepet në shërbime të moset e parcelës si mëposhtim:

- 1.2.1. Nga sipërfaqja e përgjithshme e cekat me lart ndahen  $S=112659m^2$  për thënie dhe ekspluatim të guri (vendosjen e gurthyesit).
- 1.2.2. Nga sipërfaqja e përgjithshme e cekat me lart ndahen  $S=65240m^2$  për thënie dhe ekspluatim të guri (vendosjen e gurthyesit).
- 1.2.3. Nga sipërfaqja e përgjithshme e cekat me lart ndahen  $S=35077m^2$  për thënie dhe ekspluatim të guri (vendosjen e gurthyesit).





REPUBLIKA E KOSOVËS  
 REPUBLIC OF KOSOVO-REPUBLIKA KOSOVA  
 KUVENDI I KOMUNËS – SUHAREKË  
 MUNICIPAL ASSEMBLY – SUHAREKË  
 SKUPŠTINA OPŠTINE SUVA REKA



Në bazë të çlirimit të artikullit 12, paragrafi 2, pikë (e) të Ligjit nr. 03/2004, për lokalitetin e administrimit të Shërbimit të Republikës së Kosovës, nr. 28/2008, dhe ligjit nr. 14/2011, të vendit të paragrafi 5 të Ligjit nr. 06/2002, për dëgjimin dhe komercimin e zimitit të pasurive të pamobilitet, të përcaktuara të Republikës së Kosovës, nr. 10/2019, në përputhje me ligjin nr. 6/2017, të vendit të artikullit 8 të Prorogimit (VRK) nr. 09/2020, për përcaktimin, për dëgjimin dhe komercimin e zimitit të pasurive të pamobilitet, të përcaktuara të Republikës së Kosovës, nr. 11/2008, dhe Ligjit nr. 01/2020, të vendit të ligjit nr. 85/20, të datës 04.11.2008, të Skupshinës së Opshinës së Suvës, nr. 10/2020, miratohet si më poshtë:

Stampa e Ministrisë së Administrimit të Pushtetit Lokal (Ministry of Local Government Administration) me datë 02.11.2020 dhe tabelë me numrin e dokumentit -41- 820-830.

ODIELLA

Çlirimi 1

DAJE SE SAGLASNOST – za razvoj postupaka javne licitacije za kratkoročnu upotrebu nepokretne imovine Opštine Sava Reka do 10 (deset) godina, kao što sledi:

1.1 Parcela P/2116/04-00084-0, prema javnom otkupnom br. 11-463-1682/2020, od 10.06.2020, sa površinom od: 70437m<sup>2</sup> na mesto zvanom „Liraj, Cesta 6“, katastarska zona Studencan, zavedena kao društvena imovina Opštine Sava Reka, od ukupne površine daju se na komercijalne delove parcele kao u nastavku:

- 1.1.1 Od gore pomenute ukupne površine dodeljuje se S = 12090,0m<sup>2</sup> za lomljenje i eksploataciju kamena (postavljanje kamenoloma).
- 1.1.2 Od gore pomenute ukupne površine dodeljuje se S = 11577,40m<sup>2</sup> za lomljenje i eksploataciju kamena (postavljanje kamenoloma).
- 1.1.3 Od gore pomenute ukupne površine izdvojeno je S = 23640m<sup>2</sup> za lomljenje i eksploataciju kamena (postavljanje kamenoloma).

1.2 Parcela P/2116/04-00739-0 ukupne površine 246151m<sup>2</sup>, prema javnom otkupnom br. 11-463-1682/2020, od 10.06.2020, katastarska zona Studencan, mesto zvanom „Mali Grab“, evidencirano kao društvena svojina Opštine Sava Reka, od ukupne površine daju se na komercijalne delove parcele kao sledi:

- 1.2.1 Od gore pomenute ukupne površine izdvojeno su S = 112659m<sup>2</sup> za lomljenje i eksploataciju kamena (postavljanje kamenoloma).
- 1.2.2 Od gore pomenute ukupne površine dodeljuje se S = 65240m<sup>2</sup> za lomljenje i eksploataciju kamena (postavljanje kamenoloma).
- 1.2.3 Od gore pomenute ukupne površine dodeljuje se S = 55077m<sup>2</sup> za lomljenje i eksploataciju kamena (postavljanje kamenoloma).

Član 2

OBAVEZUJE se Direkcija za imovinsko-pravne usluge, Katastra i Kancelariju za nabavke u saradnji sa Komisijom za sprovođenje postupaka zakupa nepokretne imovine opštine, na kratkoročni i dugoročni rok, za sprovođenje postupaka javne licitacije, u skladu sa odredbama Zakona br. 06 / L-092, o puštanju u rad i zameni nepokretne imovine opštine, objavljenom u „Službenom listu Republike Kosova“, br. 10/2019 i Uredba (VRK) br. 09/2020, o određivanju postupaka za odobravanje korišćenja i zamere lisničke imovine opštine.

Član 3

Nakon odobrenja od strane Skupštine Opštine u Suvoj Reci, ova odluka stupa na snagu 15 dana nakon podnošenja nadzornom organu, u smislu člana 81. Zakona br. 03 / L-040, o lokalnoj samoupravi, „Službeni glasnik Republike Kosova“, br. 28/2008“, član 8, u vezi sa članom 9 Pravilnika (VRK) br. 10/2019, o administrativnom proceduri akata opština i nakon javnog obaveštavanja na oglasnoj tabli ili web stranici Opštine.

SKUPŠTINA OPŠTINE SUVA REKA

U Br. 016-53055  
Datum 20.10.2020

Predsedavajući Skupštine

Bexhet KUÇI  
Mr.ec. Bexhet KUÇI

# SKICË IDEORE

Zyra kadastrale komunale: Suharekë

Zona kadastrale: Studenqan

Lloji i njësise kadastrale : Parcelë

Nr. i njësise kadastrale: 739-0

Nr. i lëndës: \_\_\_\_\_

Shkalla e zvoglimit l: 5000



EGJENDA	
Simboli	Pershkrimi
	Gjendja kadastrale
	Propozimi për ndërtje

Rilevoi : Atdhe Buzhala- Zyrtar për Gjeoduci dhe Kadaster  
(emri dhe mbiemri i gjeodestikut/kompanisë)



Nenshkrimi: *Atdhe Buzhala*

Data e rilevimit: 08.05.2019

# SKICË IDEORE

Zyra kadastrale komunale: Suhareke

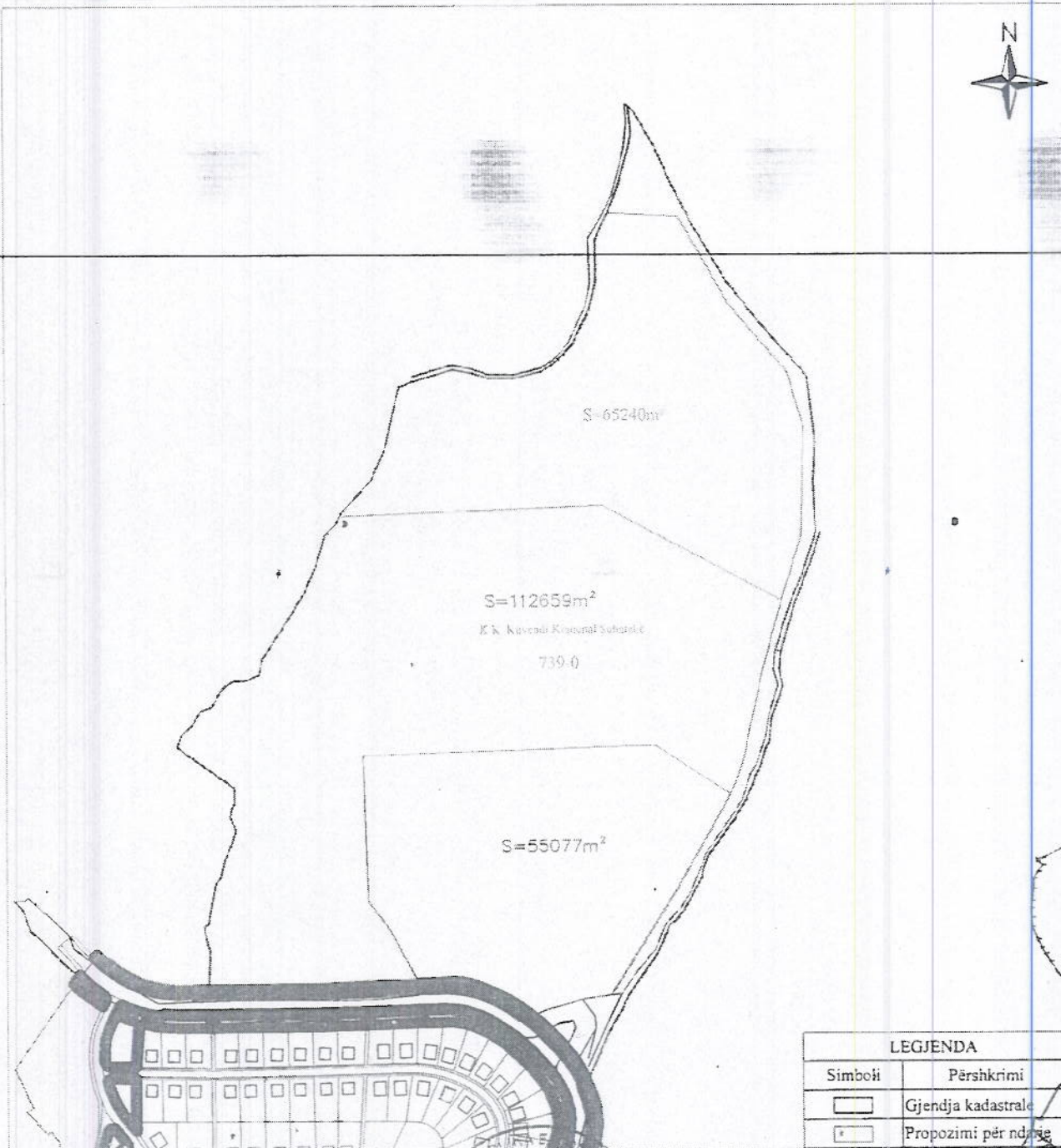
Zona kadastrale: Studëngan

Lloji i njësish kadastrale : Parcelë

Nr. i njësish kadastrale: 739-0

Nr. i lëndës: \_\_\_\_\_

Shkalla e zvoglimit i: 5000



LEGJENDA	
Simboli	Përshkrimi
	Gjendja kadastrale
	Propozimi për ndërtim

Rilevoi : Aldhe Buzhala- Zyrtar për Gjeode-t dhe Kadaster  
(emri dhe mbiemri i gjeodetist/kompanisë)



Nënshkrimi:

Data e rivimit: 08.05.2019





Republika e Kosovës

Republika Kosova-Republic of Kosovo

Qeveria -Vlada-Government

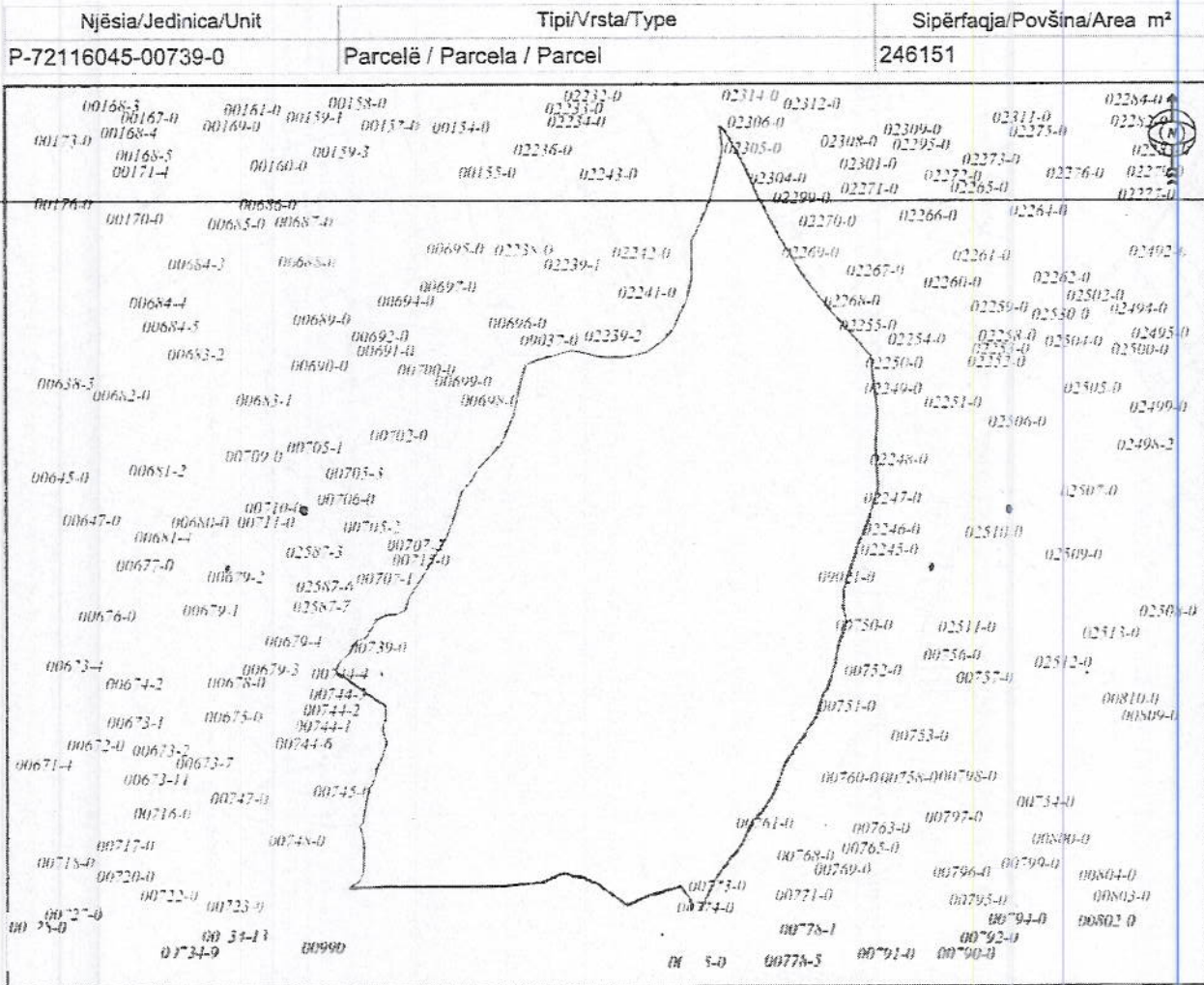
Ministria e Infrastrukturës dhe Ambientit / Ministrastvo Infrastrukture i Sredine / Ministry of Infrastructure and Environment

AGJENCIA KADASTRALE E KOSOVËS/ KATASTARSKA AGENCIJA KOSOVA/ KOSOVA CADASTRAL AGENCY

KOPJA E PLANIT / KOPIJA PLANA / COPY PLAN

Zyra Kadastrale Komunale/ Opštinska Katastarska Kancelarija /Municipal Cadastral Office : SUHAREKË

Zona Kadastrale / Katastarska Zona / Cadastral Zone: Studençan



Shkalla/Razmera/Scale: 1:6568

Punoi/Obradio/Created: .  
 Data/ Data/Date: 10.06.2020  
 Koha/ Vreme/ Time: 09:39:47  
 Nënshkrimi/Potpis/Signature:  
 Shënim/Beleška/Note:

Aprovoi/Usvojio/Approved: \_\_\_\_\_  
 Drejtori/Direktor/Director  
 Nënshkrimi/Potpis/Signature: \_\_\_\_\_





Republika e Kosovës

Republica Kosovo-Republic of Kosovo

Qeveria - Vlada - Government



MINISTRIA E INFRASTRUKTURËS DHE AMBIENTIT / MINISTRATVO INFRASTRUKTURE I SREDINE / MINISTRY OF INFRASTRUCTURE AND ENVIRONMENT  
AGJENCIA KADASTRALE E KOSOVËS / KATASTARSKA AGENCIJA KOSOVA / KOSOVO CADASTRAL AGENCY

### CERTIFIKATË / CERTIFIKAT / CERTIFICATE

NJËSIA KADASTRALE / KATASTARSKA JEDINICA / CADASTRAL UNIT : P-72116045-00739-0


Numri i lëndës / Broj Predmet / Case Referent Number: 11-463-1682/2020  
Data dhe koha e kështimit / Datum i vreme izdavanja / Date and time of submission: 10.06.2020 - 09:38  
Komuna / Opština / Municipality: Suharekë / Sava Reka / Suharekë  
Zona kadastrale / Katastarska Zona / Cadastral Zone: STUDENCAN / STUDENČAN  
Zyra Kadastrale Komunale / Opštinska Katastarska Kancelarija / Municipal Cadastral Office: Suharekë / Sava Reka / Suharekë

#### A. TË DHËNAT PËR NJËSINË KADASTRALE / PODACI O KATASTARSKOJ JEDINICI / CADASTRAL UNIT DATA

Numri i njësise kadastrale Broj katastarske jedinice Cath. Unit. No.	Lloji i njësise Vrsta Jedinice Unit Type	Lloji i pronës Vrsta Imovine Property Type	Zona U/R GIS U/R	Sipërfaqja Površina Area (m <sup>2</sup> )	Pershkrim Opis Description	Krijuar më datën Urađeno na dan Created On	Azhuruar Ažurirano Updated
P-72116045-00739-0	PARCELE / PARCELA / PARCEL	Pronë shoqërore / Društvena Imovina / Socially owned Land		246151			

#### A.1 ADRESA E NJËSISË KADASTRALE / ADRESA KATASTARSKE JEDINICE / CADASTRAL UNIT ADDRESS

Vendbanimi - adresa Prebivahiste - adresa Resident - address	Kodi Postal Postanski Kod Postal Code	Hollësi e adresës Početniosti adrese Address Details	Krijuar më datën Urađeno na dan Created On	Azhuruar Ažurirano Updated
MAJ GRABMALI GRAB MALI GRAB		MAJ GRAB		



**A.2.1.1. LOJI I SHRYTYZIMIT / VRSTA KORISCENJA / TYPE OF USE**

Numri Broji Number	Loji i shrytyzimit e parcelës Vrsta koriscenja parcelë Parcel Type Or Use	Shrytyzimi aktual i parcelës Trenutno koriscenje parcelë Parcel Current Use	Kualiteti i hastes Kvalitet klase Quality Class	Sipërfaqja Površina Area (m <sup>2</sup> ) (m <sup>2</sup> )
1	Bujqësore/Poljoprivredno/Agriculture	Kullësor/Pashpaqë/Pasture	Kullësor 6/Pashpaqë 6 Klase/6th Class Pasture	246151

**B. PRONARI/POSEDESI - VLASNIK/DRŽALAC - OWNER/POSSESSOR**

Të drejtat Prava Rights	Emri Ime Name	Nr. personal Lident broji ID. No.	Vendbanimi Prehivaliste Resident	Kodi postar Postanski kod Postal code	Hollësitë e adresës Poljednosti adrese Address details	Pjesa e pronës Dio imovine Share quota	Pershkrimi Opis Description	Azhuruar Azurirano Updated
Posedim individual / Individualna Drazavina / single possessor	<b>P.SH.SHRYTYZJI PERHERSHEM KUVENDI KOMUNAL SUHAREKË</b>	KCID914112119	SUHAREKË/ SUVA REKA / SUHAREKË /			1/1		

# SKICË IDEORE

Zyra kadastrale komunale: Suharekë

Zona kadastrale: Studengan

Lloji i njësise kadastrale : Parcelë

Nr. i njësise kadastrale: 984-0

Nr. i lëndës: \_\_\_\_\_

Shkalla e zvoglimit 1: 5000



Rilevoi : Atdhe Buzhala- Zyrtar për Gjendjen dhe Kadashter  
(emri dhe mbietmri i gjeodenis/kompanisë)



Nenshkrimi: *Atdhe Buzhala*

Data e rilevimit: 08.05.2019

# SKICË IDEORE

Zyra kadastrale komunale: Suharekë

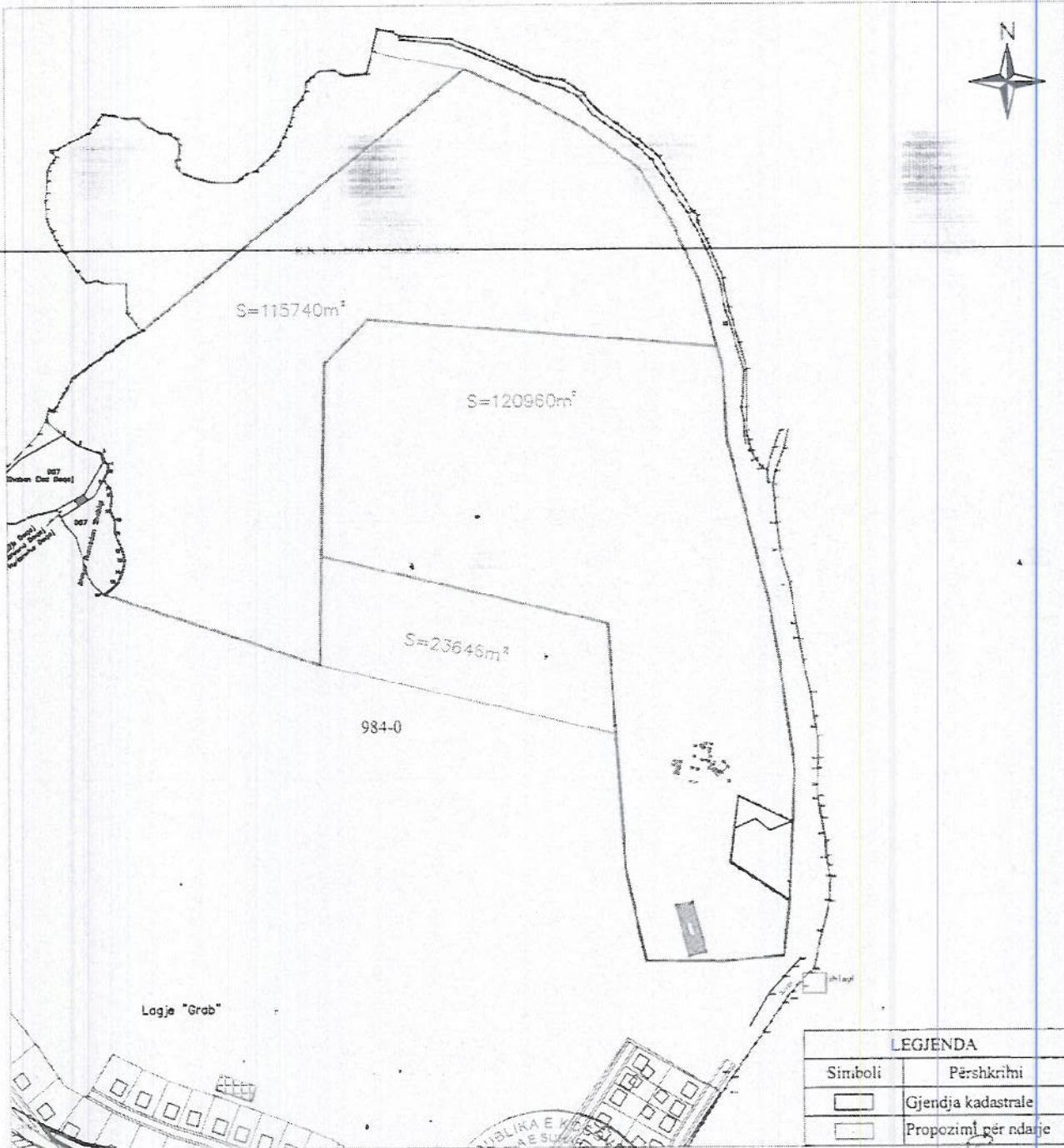
Zona kadastrale: Studengjan

Lloji i njësive kadastrale : Parcelë

Nr. i njësive kadastrale: 984-0

Nr. i lëndës: \_\_\_\_\_

Shkalla e zvoglimit 1: 5000



Rilevoi: Atdhe Buzhala- Zyrtar për Gjeodezi dhe Kadasier  
(emri dhe mbiemri i gjoidetë/kompanisë)



Nënshkrimi: *Atdhe Buzhala*

Data e rilevimit: 08.05.2019



# Republika e Kosovës

Republika Kosova-Republic of Kosovo

Qeveria-Vlada-Government

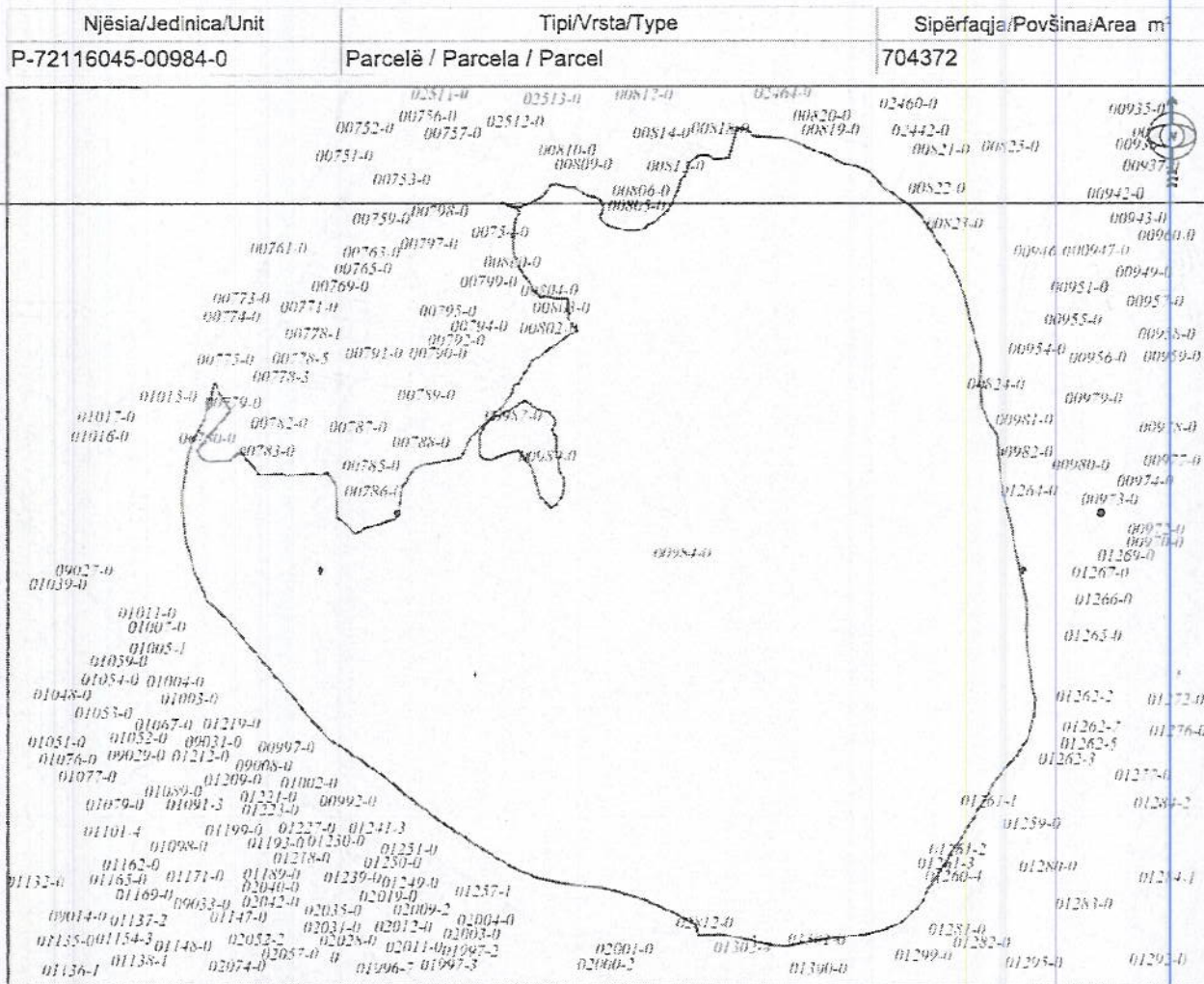
Ministria e Infrastrukturës dhe Ambientit / Ministratvo Infrastrukture i Sredine / Ministry of Infrastructure and Environment

AGJENCIA KADASTRALE E KOSOVËS/ KATASTARSKA AGENCIJA KOSOVA/ KOSOVA CADASTRAL AGENCY

## KOPJA E PLANIT / KOPIJA PLANA / COPY PLAN

Zyra Kadastrale Komunaie/ Opštinska Katastarska Kancelarija /Municipal Cadastral Office : SUHAREKË

Zona Kadastrale / Katastarska Zona / Cadastral Zone: Studenčan



Shkalla/Razmera/Scale: 1:8303

Punoi/Obradio/Created:

Data/ Data/Date: 10.06.2020

Koha/ Vreme/ Time: 09:39:17

Nënshkrimi/Potpis/Signature:

Shënim/Beleška/Note:

Aprovoi/Usvojio/Approved:

Nënshkrimi/Potpis/Signature:





Republika e Kosovës

Republica Kosovo-Republic of Kosovo

Qeveria - Vlada - Government

MINISTRIA E INFRASTRUKTURËS DHE AMBIENTIT / MINISTRATVO INFRASTRUKTURE I SREDINE / MINISTRY OF INFRASTRUCTURE AND ENVIRONMENT  
AGJENCIA KADASTRALE E KOSOVES / KATASTARSKA AGENCIJA KOSOVA / KOSOVO CADASTRAL AGENCY

CERTIFIKATË / CERTIFIKAT / CERTIFICATE

NJËSIA KADASTRALE / KATASTARSKA JEDINICA / CADASTRAL UNIT : P-72116045-00984-0

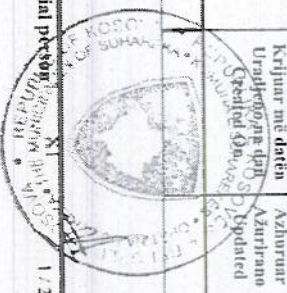
Numri i lëndës / Broj Predmet / Case Referent Number: 11-463-1682/2020  
Data dhe koha e kështimit / Datum i vreme izdavanja / Date and time of submission: 10.06.2020 - 09:38  
Komuna / Opština / Municipality: Suharekë / Sava Reka / Suharekë  
Zona kadastrale / Katastarska Zona / Cadastral Zone: STUDENÇAN / STUDENČANE / STUDENÇAN  
Zyra kadastrale Komune / Opštinska Katastarska Kancelarija / Municipal Cadastral Office: Suharekë / Sava Reka / Suharekë

A. TË DHËNAT PËR NJËSINË KADASTRALE / PODACI O KATASTARSKOJ JEDINICI / CADASTRAL UNIT DATA

Numri i njësisë kadastrale Broj katastarske jedinice Cad. Unit. No.	Lloji i njësisë Vrsta Jedinice Unit Type	Lloji i pronës Vrsta imovine Property Type	Zona U/R G/S U/R	Sipërfaqja Površina Area (m <sup>2</sup> )	Pershkrim Opis Description	Krijuar më daten Urađeno na dan Created On	Azhuruar Azurirano Updated
P-72116045-00984-0	PARCELË / PARCELA / PARCEL	Pronë shoqërore / Društvena Imovina / Socially owned Land		704372			

A.1 ADRESA E NJËSISË KADASTRALE / ADRESA KATASTARSKE JEDINICE / CADASTRAL UNIT ADDRESS

Vendbanimi - adresa Prehvatiliste - adresa Resident - address	Kodi Postel Poštanski Kod Postal Code	Hollësitë e adresës Pojedinosti adrese Address Details
TRAVÇESTOK/TRAVÇESTOK/TRAVÇESTOK		TRAVÇESTOK



**A2.1.1.011 SHPRYTËZIMET / VRSTA KORISCENJA / TYPE OF USE**

Numri BROI / Number	Lloji i shpirtëzimit të parcelës / Vrstja korisçenja e parcelës / Parcel Type Of Use	Shpirtëzimi aktual i parcelës / Tërbimi korisçenja e parcelës / Parcel Current Use	Kantiteti i klasës / Kvaliteti i klasës / Quality Class	Sipërfaqja (m <sup>2</sup> ) / Përfaqja (m <sup>2</sup> ) / Area
1	Bujqësori-Pojëbujqësorë/Agriculture	Kulloracit/Pashnjacit/pasture	Kulloracit E Klasës 6/Pashnjak 6 Klasse/6th Class Pasture	704372



**B. PRONARI/POSEDUESI - VLASNIK/DRZALAC - OWNER/POSSESSOR**

Te drejtat / Prava / Rights	Emri i mbiemri / Name	Nr. personali / Lloji i mbiemri / ID. No.	Vendbanimi / Prehitarishte / Resident	Kodi postar / Postonisi kod / Postal code	Hollësi të adresës / Përfundimi i adresës / Address details	Pjesa e pronës / Dede imovine / Share quota	Përshkrimi / Ops / Description	Azhuruar / Aktualizuar / Updated
Poseçim individual / Individuale Dittavim / single possessor	<b>P.SH.SHPRYTZI PERHERSHEM KUVENDI KOMUNAL SUHAREKE</b>	KCID914112119	SUHAREKE/SUVA REKA / SUHAREKE/	*		1/1		