

Republika e Kosovës
Republika Kosovo - Republic of Kosovo
Qeveria - Vlada - Government
Ministria e Pushtetit Lokal
Ministarstvo Lokalne Samouprave
Ministry of Local Government

Për :	Bashkim Ramosaj , Kryetar i Komunës së Deçanit Haki Shehaj , Kryesues e Kuvendit të Komunës së Deçanit	
Kopje:	Njësia për Administrimin e Dokumenteve në MPL Njësia për Administrimin e Dokumenteve në Komunë	
Përmes:	Goran Rakić , Zëvendës Kryeministër dhe Ministër i MPL-së Rozafa Ukimeraj , Sekretare e Përgjithshme në MPL	
Nga:	Venera Çerkini , Udhëheqëse e Departamentit Ligjor dhe Monitorimit të Komunave, MPL	Datë: 19/11/2020 VI-020-868
Zyrtarët përgjegjës		
1. Zyrtari konfirmues i vlerësimit ligjor	Xhevat Tafa , Udhëheqës i Divizionit për Monitorim të Komunave	
2. Zyrtari hartues i vlerësimit ligjor	Leonora Bajrami , Zyrtare për Monitorim të Komunave	
Lënda:	Kërkesë për rishqyrtimin e ligjshmërisë e aktit të komunës së Deçanit	
Lloji i aktit:	<input type="checkbox"/> Vendim i Kuvendit të Komunës	

I/e nderuar Kryetar,
I/e nderuar Kryesues,

Në pajtim me Rregulloren e Qeverisë së Republikës së Kosovës Nr. 10/2019 për Shqyrtimin Administrativ të Akteve të Komunave, e në bazë të kompetencave ligjore të ministrisë të përcaktuara me ligjet bazike dhe Rregulloren e Qeverisë Nr. 06/2020 për Fushat dhe Përgjegjësitë Administrative të Zyrës së Kryeministrit dhe Ministrive, Ministria e Pushtetit Lokal ka pranuar për shqyrtim të detyrueshëm të ligjshmërisë ashtu siç parashihet me nenin 81 të Ligjit Nr. 03/L-040 Për Vetëqeverisje Lokale aktin komunal në vijim:

Vendimi 01-Nr.X-6 për dhënien në shfrytëzim afatgjatë (99) vite të pronës komunale
I miratuar më datë: 30.10.2020
I parashtruar për shqyrtim në MPL më datë: 09.11.2020


Ministria e Pushtetit Lokal, pas shqyrtimit të përmbajtjes së aktit të komunës si më sipër, vlerëson se akti i komunës **është në kundërshtim me dispozitat e legjislacionit në fuqi.**

Mos pajtueshmëritë e aktit të komunës të parashtruar për shqyrtim të ligjshmërisë janë si në vijim:

Nr.	Formulimi në aktin e komunës	Dispozita ligjore me të cilën akti i komunës është në kundërshtim.
1.	Vendimi 01-Nr.X-6 për dhënien në shfrytëzim afatgjatë (99) vite të pronës komunale Vendim i datës 30.10.2020.	<p>Vendimi 01-Nr.X-6 për dhënien në shfrytëzim afatgjatë (99) vite të pronës komunale i miratuar ne Kuvendin e Komunës së Deçanit më datës 30.10.2020 është në kundërshtim me Ligjin Nr. 06/L-092, për dhënien në shfrytëzim dhe këmbimin e pronës së paluajtshme të komunës si dhe me Rregulloren (QRK) Nr. 09/2020 për përcaktimin e procedurave të dhënies në shfrytëzim dhe këmbimin e pronës së paluajtshme të komunës.</p> <p><i>Baza ligjore dhe titulli i Vendimit – Duhet të rregullohet baza ligjore e Vendimit përkatësisht të specifikohet neni 5 kriteret e dhënies në shfrytëzim të pronës së paluajtshme të Komunës si dhe neni 8 të ceket paragrafi i dhënies ne shfrytëzim të pronës komunale, i Ligjit Nr. 06/L-092, për dhënien në shfrytëzim dhe këmbimin e pronës së paluajtshme të komunës. Po ashtu titulli i vendimit duhet të jetë <i>Vendim paraprak për dhënien në shfrytëzim afatgjatë (99) vite te pronës Komunale.</i></i></p> <p>Vendimi i miratuar nga Kuvendi i Komunës duhet të përmbajë një dispozitë të veçantë ku ceket shprehimisht se prona është me planin Zhvillimor Komunal (të ceket numri i PZHK-së dhe data e miratimit) dhe se i plotëson kushtet dhe kriteret e përcaktuara mjedisore.</p> <p>Andaj bazuar në të lartcekurat, Kuvendi i Komunës së Deçanit, duhet ta rishqyrtoj këtë vendim dhe aktin ta harmonizoj më legjislacionin në fuqi.</p>

Bazuar në të cekurat më lartë, Ministria e Pushtetit Lokal kërkon nga Kuvendi i Komunës/Kryetari i Komunës që të ndër marrin veprime konkrete që aktin e komunës ta harmonizojnë me dispozitat ligjore në fuqi, brenda 30 ditësh nga data e pranimit të kërkesës për rishqyrtim të aktit.

Ministria e Pushtetit Lokal, mbetet në dispozicion të komunës për çfarëdo sqarimi të mëtejshëm në lidhje me këtë vlerësim.



Republika e Kosovës
Republika Kosova-Republic of Kosovo
Qeveria - Vlada - Government
Ministria e Pushtetit Lokal
Ministarstvo Lokalne Samouprave
Ministry of Local Government

Za:	Bashkim Ramosaj, gradonačelnik opštine Dečan Haki Shehaj, predsedavajući Skupštine opštine Dečan
Cc:	Jedinica za upravljanje dokumentima u MLS Jedinica za upravljanje dokumentima u opštini
Preko:	Goran Rakić, zamenik premijera i ministar MLS-a, Rozafa Ukimeraj, generalna sekretarka MLS-a
Od:	Venera Čerkini, direktorka Pravnog odeljenja i monitorisanje opština, MLS Dana, 19.11.2020. VI-020-868
Službenik-ca za utvrđivanje pravne procene:	Xhevat Tafa, rukovodilac Odseka za monitorisanje opština
Službenik-ca za izradu pravne procene:	Leonora Bajrami, službenica za monitorisanje opština
Predmet:	Zahtev za reviziju zakonitosti akta opštine Dečan
Vrsta akta:	Odluka Skupštine opštine

Uvaženi gradonačelnice,
Uvaženi predsedavajući,

U skladu sa Uredbom Vlade Republike Kosova br. 01/2019 za administrativno razmatranje opštinskih akata i na osnovu zakonskih nadležnosti ministarstva, utvrđenim osnovnim zakonima i Uredbom Vlade br.06/2020 o poljima odgovornosti administrativne Kancelarije premijera i ministarstva, Pravno odeljenje i monitorisanje opština Ministarstva lokalne samouprave primilo opštinski akt za obavezno razmatranje zakonitosti, kako što je predviđeno članom 81. Zakona br.03/L-040 o lokalnoj samoupravi:

Odluka 01-br.X-6 o davanju na dugotrajno krišćenje opštinske imovine na (99) godina
Usvojena dana, 30.10.2020.
Dostavljena na razmatranje u MLS-u dana, 09.11.2020.

Ministarstvo administracije lokalne samouprave, nakon razmatranja sadržaja gore navedenog opštinskog akta, ceni da je opštinski akt u suprotnosti sa odredbama zakonodavstva na snazi.

U nastavku možete pronaći neslaganja opštinskog akta koji je dostavljen za razmatranje zakonitosti:

Br.	Formuliranje u aktu opštine	Zakonska odredba sa kojom je opštinski akt u suprotnosti.
1.	Odluka 01-br.X-6 o davanju na dugotrajno korišćenje opštinske imovine na (99) godina	<p>Odluka 01-br.X-6 o davanju na dugotrajno korišćenje opštinske imovine na (99) godina, usvojena od Skupštine opštine Dečani dana, 30.10.2020. godine, u suprotnosti je sa Zakonom br. 06/L-092, o davanju na korišćenje i razmeni nepokretne imovine opštine i sa Uredbom VRK-a br. 09/2020 o utvrđivanju postupaka davanja na korišćenje i razmeni nepokretne imovine opštine.</p> <p>Pravna osnova i naslov odluke - treba da se reguliše pravna osnova odluke, odnosno da se specifikuje član 5 kriterijumi davanja na korišćenje nepokretne imovine opštine kao i član 8 u kome treba da se navodi stav za davanje na korišćenje npokretne imovine opštine, Zakona br. 06/L-092, o davanju na korišćenje i razmeni nepokretne imovine opštine. Takođe, naslov odluke treba da bude "Preliminarna odluka o davanju na dugotrajno korišćenje nepokretne imovine opštine na (99) godina".</p> <p>Odluka usvojena od strane Skupštine opštine treba da sadrži posebnu odredbu gde se izričito navodi da su imovine namenjene za ovu svrhu sa opštinskim planom za razvoj OPR (da se ističe broj OPR-a i datum usvajanja) i da ispunjava utvrđene uslove i kriterijume životne sredine.</p> <p>Stoga, na osnovu gore pomenutih, Skupština opštine Dečani, treba da revidira ovu odluku i da akt uskladi sa zakonodavstvom na snazi.</p>

--	--	--	--

Na osnovu gore navedenog, Ministarstvo lokalne samouprave od Skupštine opštine i gradonačelnika opštine Dečani *traži* da preuzmu konkretne mere kako bi opštinski akt uskladili sa zakonskim odredbama na snazi, u roku od 30 dana, od dana prijema zahteva za reviziju akta.

Ministarstvo lokalne samouprave ostaje na raspolaganju opštini za bilo kakvo objašnjenje u vezi sa ovom procenom.

-



Ne bazë të nenit 14 dhe nenit 58 pika a), b), d), g) i), të Ligjit mbi Vetëqeverisjen Lokale nr.05 L-40 dhe në përputhje me nenin 5, nenin 6 paragrafi 1 nenparagrafi 4.2 dhe nenin 8 të Ligjit nr.06/L-092 për Dhënie në Shfrytëzim dhe Këmbimin e Pronës së Komunaliteteve të Komunës, si dhe nenit 22 dhe 56 të Statutit të Komunës së Decanit, me propozimin e Kryetarit të Komunës, Kuvendi i Komunës së Decanit, në mbledhjen e mbajtur më datë 30.10.2020, ka marrë vendim të mëposhtme:

Stampa e Komunitetit Lokal të Decanit
 Kryetari i Komunitetit Lokal
 Haki Shehaj
 05.11.2020
 - 010 - 968

VENDIM
PËR DHËNIEN NË SHFRYTËZIM AFATGJATË (99) VITE TË PRONËS KOMUNALE

I.
 Merret vendim për dhënie në shfrytëzim afatgjatë (99) vite të pronës komunale sipas procedurave të përcaktuara me Ligjin nr.06 L-092.

1. Prona komunale gjendet te Njësia Kadastrale Rustavicë Arat e Kodrës, parcela nr.00736-0 me sipërfaqe prej 8466 m², me kulturë kullosë e klasës 4 sipërfaqja prej 7942 m² dhe Shëripi- ndarëse sipërfaqja prej 524 m², pra toka që e rrethon ish kooperativën bujqësore në fshatin Rustavicë.
2. Parcela nr.01098-0 me sipërfaqe të përgjithshme prej 107210 m², me kulturë Tokë pyjore mal i klasës së 3. Zona Kadastrale Drenoc.
3. Parcela nr.00429-0 me sipërfaqe të përgjithshme prej 23036 m², me kulturë Mal i klasës 4. Zona kadastrale Decan.

II.
 Me rastin e dhënies në shfrytëzim afatgjatë për 99 vite të parcelave të cekura më lartë, marrësi i tokës në shfrytëzim duhet t'i përmbahet Planit Urbanistik dhe legjislacionit në fuqi.

III.
 Për zbatimin e këtij vendimi dhe për procedurat e dhënies në shfrytëzim afatgjatë për 99 vite kujdeset Kryetari i Komunës, sipas të gjitha Ligjeve në fuqi.

Vendimi hyn në fuqi pas nënshkrimit nga Kryesuesi i Kuvendit dhe 15 ditë pas regjistrimit në zyrën e protokollit të Ministrisë përgjegjëse për vetëqeverisje lokale, si dhe publikimit në gjuhë zyrtare në web faqen e Komunës.

VI.
 Me nga një kopje të Vendimit përsen Kryetari i Komunës, Drejtoria për Urbanizëm dhe Planifikim Hapësinorë, Drejtoria për Gjeodezi dhe Kadastër, Drejtoria për Buxhet dhe Financa dhe Arhivi i Komunës së Decanit.

01 Nr X-6
 Decan, dt. 30.10.2020

Kryesuesi i Kuvendit
 Haki Shehaj

Kryetari i Komunitetit Lokal
 Haki Shehaj
 05.11.20



REPUBLIKA E KOSOVES
REPUBLIC OF KOSOVA
REPUBLIKA KOSOVA

KOMUNA E DEÇANIT
MUNICIPALITY OF DEÇAN
OPSTINA DEÇANI

DEÇAN



PROPOZIM

Në bazë të nenit 14 dhe nenit 58 pika a), b), d), g) i), të Ligjit mbi Vetëqeverisjen Lokale nr.03/L-40 dhe në përputhje me nenin 5, nenin 6 paragrafi 1 nenparagrafi 1.2 dhe nenit 8 të Ligjit nr.06/L-092 për Dhënie në Shfrytëzim dhe Këmbimin e Pronës së Paluajtshme të Komunës, si dhe nenit 21 dhe 55 të Statutit të Komunës së Deçanit, Kryetari i Komunës i propozon Kuvendit të Komunës së Deçanit, në mbledhjen që do të mbahet me dt.30.10.2020, këtë:

PROPOZIM-VENDIM

PËR DHËNJEN NË SHFRYTËZIM AFATGJATË (99) VITE TË PRONËS KOMUNALE

I.

I propozohet Kuvendit të Komunës që të marrë vendim për dhënie në shfrytëzim afatgjatë (99) vite të pronës komunale sipas procedurave të përcaktuara me Ligjin nr.06/L-092. Prona komunale gjendet te Njësia Kadastrale Rastavice Arat e Kodrës, parcela nr.00736-0 me sipërfaqe prej 8466 m², me kulture kullosë e klasës 4 sipërfaqja prej 7942 m² dhe Shtëpi- ndërtesë sipërfaqja prej 524 m², pra toka që e rrethon ish kooperativën bujqësore në fshatin Rastavice, si dhe parcela nr.01098-0 me sipërfaqe 107210 m² me kulture Tokë pyjore mal i klasës së 3, Zona Kadastrale Drenoc, parcela nr.00429-0 me sipërfaqe 23036 m², Zona kadastrale Deçan.

II.

Me rastin e dhënies në shfrytëzim afatgjatë për 99 vite të ngastrës të cekur më lartë, marrësi i tokës në shfrytëzim duhet t'i përmbahet Planit Urbanistik dhe legjislacionit në fuqi.

III.



Për zbatimin e këtij vendimi dhe për procedurat e dhënies në shfrytëzim afatgjatë për 99 vite kujdeset Kryetari i Komunës, sipas të gjitha Ligjeve në fuqi.

IV.

Propozimi i dërgohet Komitetit për Politikë dhe Financa dhe Kuvendit të Komunës për shqyrtim dhe marrje të vendimit.

Deçan, dt.22.10.2020

Kryetari i Komunës:
Bashkim Ramosaj





Republika e Kosovës
 Republica Kosova - Republic of Kosovo
 Qeveria - Vlada - Government

MINISTRIA E EKONOMISE DHE AMBIENTIT / MINISTARSTVO EKONOMIJE I ŽIVOTNE SREDINE / MINISTRY OF ECONOMY AND ENVIRONMENT
 AGJENCIA E KADASTRALE E KOSOVES / KATASTARSKA AGENCIJA KOSOVA / KOSOVO CADASTRAL AGENCY

CERTIFIKATË / CERTIFIKAT / CERTIFICATE

NJËSIA KADASTRALE / KATASTARSKA JEDINICA / CADASTRAL UNIT : P-70505021-00429-0

Lidhës / Broj Predmet / Case Referent Number : 12-27210/20
 nr. Koha e kshimit / Datum i vënies / Date and time of submission : 23.10.2020 - 11.12
 DEÇAN / DEÇANE / DEÇAN
 DEÇAN / DEÇAN / DEÇAN
 adrestrale / Kategoria e Zonës / Cadastral Zone :
 adrestrale Komune / Opštinska Katastarska Kancelarija / Municipal Cadastral Office: Deçan / Deçane / Deçan

DHËNAT PËR NJËSINË KADASTRALE / PODACIO KATASTARSKOJ JEDINICI / CADASTRAL UNIT DATA

Numri i njësive kadastrale / Broj katastarske jedinice / Cad. Unit No.	Lloji i njësive / Vrsta jedinice / Unit Type	Lloji i pronës / Vrsta imovine / Property Type	Zona / URB / G/S / URB	Sipërfaqja / Përshirja / Area (m ²)	Postekri / Opis / Description	Krijuar me datën / Urađeno na dan / Created On	Azhuruar / Ažurirano / Updated
P-70505021-00429-0	PARCELE / PARCELA / PARCEL	Prone shqiptare / Društvena / Inocent / Socially owned / Land		23036			

DRESA E NJËSINË KADASTRALE / ADRESA KATASTARSKE JEDINICE / CADASTRAL UNIT ADDRESS

Vendbanim - adresa / Prebivalje - adresa / Resident - address	Kodi Postal / Poštanski kod / Postal Code	Dallja të adresës / Populimori adresa / Address Details	Krijuar me datën / Urađeno na dan / Created On	Azhuruar / Ažurirano / Updated
VODË / PREDI VODAVASISHE / VODE / PREDI VODA		VISHI / VOJE / PREP / VODA		

REPUBLIKA E KOSOVËS / REPUBLIKA KOSOVA / REPUBLIC OF KOSOVO

QEVERIA E KOSOVËS / VLADA KOSOVA / GOVERNMENT OF KOSOVA

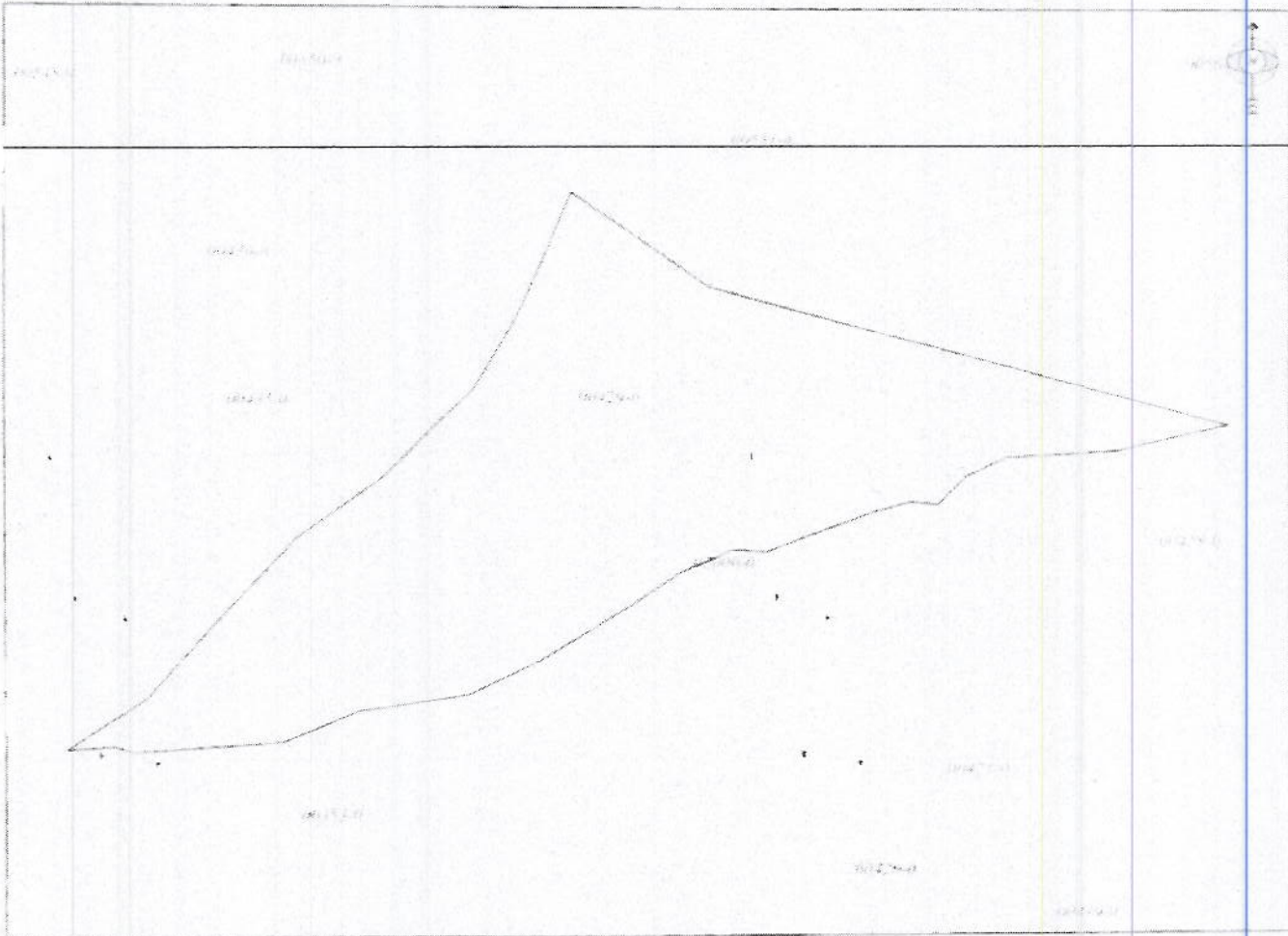
MINISTRIA E EKONOMISË DHE AMBIENTIT / MINISTARSTVO EKONOMIJE / ŽIVOTNE SREDINE / MINISTRY OF ECONOMY AND ENVIRONMENT

AGJENCIA KADASTRALE E KOSOVËS / KATASTARSKA AGENCIJA KOSOVA / KOSOVA CADASTRAL AGENCY

KOPJA E PLANIT / KOPIJA PLANA / COPY PLAN

Zyra Kadastrale Komonale/ Opštinska Katastarska Kancelarija /Municipal Cadastral Office : DEÇAN
Zona Kadastrale / Katastarska Zona / Cadastral Zone : Deçan

Njësia/Jednica/Unit	Tipi/Vrsta/Type	Sipërfaqja/Površina/Area m ²
P-70505021-00429-0	Parcelë / Parcela / Parcel	23036



Shkalla/Razmera/Scale: 1:2210

Punoi/Obradi/ Created

Data/ Data/Date: 23.10.2020

Koha/ Vreme/ Time: 11:16:52

Nenshkrimi/Potpis/Signature

Shenimi/Belëska/Note

Aprovi/Usvoji/Approved: Drejori/Direktor/Director

Nenshkrimi/Potpis/Signature

REPUBLIKA E KOSOVES / REPUBLIKA KOSOVA / REPUBLIC OF KOSOVO

QEVERIA E KOSOVES / VLADA KOSOVA / GOVERNMENT OF KOSOVA

MINISTRIA E EKONOMISE DHE AMBIENTIT / MINISTARSTVO EKONOMIJE I ZIVOTNE SREDINE / MINISTRY OF ECONOMY AND ENVIRONMENT

AGJENCIA KADASTRALE E KOSOVES / KATASTARSKA AGENCIJA KOSOVA / KOSOVA CADASTRAL AGENCY

KOPJA E PLANIT / KOPIJA PLANA / COPY PLAN

Zyra Kadastrale Komunalet/ Opštinska Katastarska Kancelarija /Municipal Cadastral Office : DEÇAN

Zona Kadastrale / Katastarska Zona / Cadastral Zone : Drenoc

Njesia/Jedinita/Unit	Tipi/Vrsta/Type	Sipërfaqja/Površina/Arza m ²
P-70505026-01098-0	Parcele / Parcela / Parcel	107210



Shkalla/Razmera/Scale 1:4094

Punor/Obradio/Created

Data/Data/Date: 22.10.2020

Koha/Vreme/Time: 10:56:19

Nenshkrimi/Potpis/Signature

Shenimi/Beleska/Note

Aprovori/Usvojje/Approved: Drejtor/Direktor/Director

Nenshkrimi/Potpis/Signature



Republika e Kosovës
Republic of Kosovo
Qeveria / Vlada / Government

MINISTRI E FERGJESHË DHE AMBIDENTE / MINISTERIALE FOR COORDINATE AND ENVIRONMENT
AGJENCIA KADASTRALE E KOSOVËS / KATASTRARSKA AGENCIJA KOSOVA / KOSOVO CADASTRAL AGENCY

CERTIFIKATË / CERTIFICATE

NJËSIA KADASTRALE / KATASTRARSKA JEDINICA / CADASTRAL UNIT: P-70505026-01098-0

Titulli / Broj Predmeta / Case Referent Number: 12-27034/20
Se koha e fshimit / Datum i vremen izdavanja / Date and time of submission: 22.10.2020 - 10.48
Opština / Municipality: Deçan / Deçane / Deçan
Kadastrale Komune / Opštinska Katastrarska Kancelarija / Municipal Cadastral Office: Deçan / Deçane / Deçan

Ë DHËNAT PËR NJËSINË KADASTRALE / PODACI O KATASTRARSKOJ JEDINICI / CADASTRAL UNIT DATA

Numri i njësive kadastrale Broj katastrarske jedinice Cad. Unit No.	Lloji i njësive Vrsta jedinice Unit Type	Lloji i pronisë Vrsta imovine Property Type	Zona UR GN UR	Sipërfaqja Površina Area (m ²)	Problektim Opis Description	Krijanar me daten Uradjenski na dan Created On	Azhuruar Ažurirano Updated
P-70505026-01098-0	PARCELE / PARCELA / PARCEL	Pranë shoqëritë/ Društvena Imovina / Specially owned Land	Rural	107210			

ADRESA E NJËSISË KADASTRALE / ADRESA KATASTRARSKE JEDINICE / CADASTRAL UNIT ADDRESS

Vendbanimi - adresa Prebivaliste - adresa Resident - address	Kodi Postal Poštanski Kod Postal Code	Hafeshtë e adresës Pojedinosti adrese Address Details	Azhuruar Ažurirano Updated
LLATA BILALABELATA BILATALABELATA-BILATA		BILATA-BILATA	

OHJ SHËRBYTËZIMIT / VRSTA KORISÇENJA / TYPE OF USE

Lloji i shërbytëzimit të parcelës Type of service parcel use	Shërbytëzimi aktual i parcelës Current use of parcel	Kualiteti i Hasës Quality of land	Sipërfaqja (m ²) Area (m ²)
Pajtim i lokimit Land use type	Pajtim i lokimit aktual i parcelës Current use of parcel	Matja e Hasës (Sipërfaqja e tokës) Land area (Area of land)	107210

DNARI/POSEDESI - VLASNIK/DRZALAC - OWNER/POSSESSOR

Te drejta Rights	Emri i Name	Nr. personal ID No.	Vendbanimi Residential	Kodri postar Postal code	Hilesat e adresës Address details	Pjesa e pronës Share quota	Përshkrimi Description	Azhuro Updated
Individuale (Sipërfaqja) Individual (Area)	P.SILKOMUNA E DEÇANIT	KCH00440051	DEÇAN/ DEÇAN			1/1		



Republika e Kosovës
 Republica Kosovo-Republic of Kosovo
 Qeveria / Vlada - Government

MINISTRIA E TROSHPËSË DHE AMBIESENT / MINISTARSTVO EKONOMIJE I ŽIVOTNE SRUĐINE / MINISTRY OF ECONOMY AND ENVIRONMENT
 AGENCIA KADASTRALE E KOSOVËS / KATASTRARSKA AGENCIJA KOSOVA / KOSOVO CADASTRAL AGENCY

CERTIFIKATË / CERTIFIKAT / CERTIFICATE

NJËSIA KADASTRALE / KATASTRARSKA JEDINICA / CADASTRAL UNIT: P-70505065-00736-0

Titulli / Broj Predmet / Case Referent Number:
 Nr. dhe data e dorëzimit / Datum i vremen izdavanja / Date and time of submission:
 Opština / Municipality: 12-2703420
 23.10.2020 10:48
 Decan / Decane / Deçan

Zona Kadastrale / Katastrarska Zona / Cadastral Zone:
 Zonë e Komunitetit / Opštinska Komunitarska Kancelarija / Municipal Cadastral Office: Deçan / Decane / Deçan
 RASTAVIÇI / RASTAVIČA / RASTAVIČE

DHËNAT PËR NJËSINË KADASTRALE / PODACIO KATASTRARSKOJ JEDINICI / CADASTRAL UNIT DATA

Numri i njësive kadastrale / Broj katastrarske jedinice / Cad Unit No.	Lloji i njësive / Vrsta jedinice / Unit Type	Ushit / Lirues / Niveli i njësive / Property Type	Zona / U/R / GeS / U/R	Sipërfaqja / Përfaqja / Površina / Area (m ²)	Përshkrimi / Opis / Description	Krijuar më datën / Uradjeno na dan / Created On	Azhuruar / Azurirano / Updated
P-70505065-00736-0	PARCELE / PARCELA / PARCEL	Prone shpërndarje / Imovinska / Socially owned Land	Rural	8466			

ADRESA E NJËSISË KADASTRALE / ADRESA KATASTRARSKE JEDINICE / CADASTRAL UNIT ADDRESS

Vendbanimi - adresa / Prebivalište - adresa / Resident - address	Kodi Postar / Postanski Kod / Postal Code	Hollësi të adresës / Pojednostoi adresa / Address Details	Krijuar më datën / Uradjeno na dan / Created On	Azhuruar / Azurirano / Updated
		APATI / RODES		

DETILSIFERTËZIMI / VRSIA KORISÇENJA / TYPE OF USE

Emri i abstraktizimit të parcelës Vrsta korisçenja e parcelës Parcel Type of Use	Shtypëzimi i kodit të parcelës Funksion korisçenja e parcelës Parcel's current Use	Klasifikimi i klases Klasifikimi i klases Quality Class	Sipërfaqja (m ²) Pozicioni (m ²) Area (m ²)
Emri i plotit, Emri i vendlindjes, Sipërfaqja	Kodësori i plotit dhe i punës Kodësori i plotit dhe i punës	Klasifikimi i klases i Parcelave të Klases 4bë Parcel's Parcel's	7942 834
Titulli i shprehjes së drejtë të pronësisë së përbashkët, funksion i përbashkët	Shtypëzimi i shprehjes së drejtë të pronësisë së përbashkët Shtypëzimi i shprehjes së drejtë të pronësisë së përbashkët		

DNA RËPOSËDEUESI - VLASINIS/DRËZALAC - OWNER/POSSESSOR

Emri i drejtuesit Prava e drejtuesit Rights of the Director	Emri i plotit Emri i plotit Name	Nr. personal Lisën brej ID No.	Vendbanimi Prethivialisht Resident	Kodi postar Postanski kod Postal code	Hollësi i adresës Fajdetimi i adresës Address details	Pjesa e pronës Përqindësia Share quota	Prethivrisht Opis Description	Aktuarat Aktuarat Updated
	PESHKUVENDI KOMUNAL	KUD2001546	PRIGAN, DRIGAN, DRIGAN		MARSHAL TIHO	1/1		

REPUBLIKA E KOSOVËS / REPUBLIKA KOSOVA / REPUBLIC OF KOSOVO

QEVERIA E KOSOVËS / VLADA KOSOVA / GOVERNMENT OF KOSOVA

MINISTRIA E EKONOMISË DHE AMBIENTIT / MINISTARSTVO EKONOMIJE I ŽIVOTNE SREDINE / MINISTRY OF ECONOMY AND ENVIRONMENT

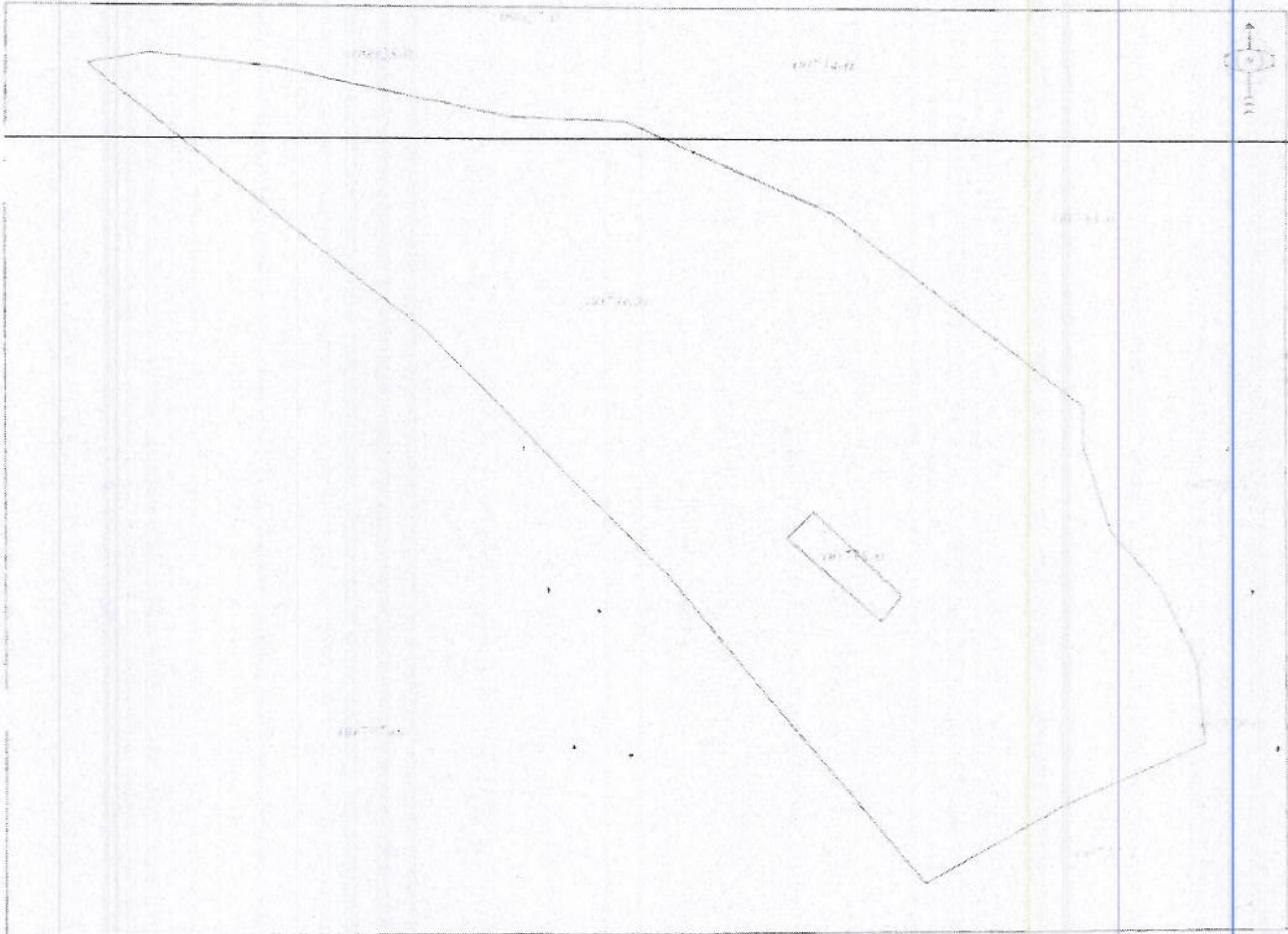
AGJENCIA KADASTRALE E KOSOVËS / KATASTARSKA AGENCIJA KOSOVA / KOSOVA CADASTRAL AGENCY

KOPJA E PLANIT / KOPIJA PLANA / COPY PLAN

Zyra Kadastrale Komunale / Opštinska Katastarska Kancelarija / Municipal Cadastral Office DEÇAN

Zona Kadastrale / Katastarska Zona / Cadastral Zone Rastavice

Nësia / Jediniça / Unit	Tipi / Vrsta / Type	Sipërfaqja / Površina / Area m ²
P-70505066-00736-0	Parcela / Parcela / Parcel	8466



Shkalla / Razmera / Scale 1:1042

Punori / Obradi / Created

Data / Data / Date 22.10.2020

Koha / Vreme / Time 10:58:58

Nënskrimi / Potpis / Signature

Shënim / Beleska / Note

Aprovori / Usvojqi / Approved

Drejtori / Direktor / Director

Nënskrimi / Potpis / Signature

Leonora Bajrami

From: Dyke Lolluni
Sent: Thursday, November 19, 2020 9:35 AM
To: Leonora Bajrami
Cc: Xhevat Tafa
Subject: RE: informata shtese

E nderuar Leonora,

Komuna e Deçanit ka Planin Zhvillimor Komunal I cili përfshinë tërë teritorin e Komunës në sipërfaqe prej 28.440 ha, në të cilin hyjnë edhe parcelat e propozuara për dhënie në shfrytëzim afatgjatë me vendimin e dates 30.10.2020, vendim I cili është në harmoni me këtë Plan.

Me respekt,
Dyke

From: Leonora Bajrami
Sent: Thursday, 19 November, 2020 09:03
To: Dyke Lolluni
Cc: Xhevat Tafa
Subject: informata shtese

Pershendetje

Ju lutem me duhen informata shtese lidhur me Vendimin e kuvendit te Komunes 01 Nr.X-6 per dhenine ne shfrytezim afatgjate (99) vite te prones komunale, vendim I dates 30.10.2020
A parashihet me planin Zhvillimore Komunal.

Me respekt
Leonora

Leonora Bajrami

From: Leonorà Bajrami
Sent: Wednesday, November 11, 2020 3:02 PM
To: Dyke Llolluni; Haki Shehaj
Cc: Xhevat Tafa
Subject: Kerkese per sqarime shtese

Përshëndetje,

Ju lutem për vlerësimin e këtij: **Vendimi për dhënien ne shfrytëzim afatgjate (99) vite te pronës komunale** I miratuar ne mbledhjen e datës 30.10.2020, na duhet sqarim se a ka vendim paraprak për dhënien ne shfrytëzim te pronës komunale ashtu siç e përcakton ligji L-092 .

Nëse Kuvendi ka miratuar vendimin paraprak ju lutem ten a dërgoni ne mënyra qe te vlerësohet vendimi final.

~~Ju lutem qe deri nesër ta na ktheni përgjigje.~~

Me respekt,
Leonora