

Republika e Kosovës
Republika Kosovo - Republic of Kosovo
Qeveria - Vlada - Government
Ministria e Pushtetit Lokal
Ministarstvo Lokalne Samouprave
Ministry of Local Government

Për :	Bashkim Ramosaj , Kryetar i Komunës së Deçanit Haki Shehaj , Kryesuese e Kuvendit të Komunës së Deçanit	
Kopje:	Njësia për Administrimin e Dokumenteve në MPL Njësia për Administrimin e Dokumenteve në Komunë	
Përmes:	Goran Rakić , Zëvendës Kryeministër dhe Ministër i MPL-së Trim Berisha , Zv.Sekretar i Përgjithshme në MPL	
Nga:	Venera Çerkini , Udhëheqëse e Departamentit Ligjor dhe Monitorimit të Komunave, MPL	Datë: 23/11/2020 VI-020-868
Zyrtarët përgjegjës		
1. Zyrtari konfirmues i vlerësimit ligjor	Xhevat Tafa , Udhëheqës i Divizionit për Monitorim të Komunave Leonora Bajrami , Zyrtare për Monitorim të Komunave	
2. Zyrtari hartues i vlerësimit ligjor		
Lënda:	/	
Lloji i aktit:	<input type="checkbox"/> Vendim i Kuvendit të Komunës	

I/e nderuar Kryetar,
I/e nderuar Kryesues,

Në pajtim me Rregulloren e Qeverisë së Republikës së Kosovës Nr. 10/2019 për Shqyrtimin Administrativ të Akteve të Komunave, e në bazë të kompetencave ligjore të ministrisë të përcaktuara me ligjet bazike dhe Rregulloren e Qeverisë Nr. 06/2020 për Fushat dhe Përgjegjësitë Administrative të Zyrës së Kryeministrit dhe Ministrive, Ministria e Pushtetit Lokal ka pranuar për shqyrtim të detyrueshëm të ligjshmërisë ashtu siç parashihet me nenin 81 të Ligjit Nr. 03/L-040 Për Vetëqeverisje Lokale aktin komunal në vijim:


Vendimi 01-Nr.X-7 për shpalljen e pronave me interes për Komunën
I miratuar më datë: 30.10.2020
I parashtruar për shqyrtim në MPL më datë: 09.11.2020

Ministria e Pushtetit Lokal, pas shqyrtimit të përmbajtjes së aktit të komunës si më sipër, vlerëson se akti i komunës :

	komunës	
1.	Vendimi 01-Nr.X-7 për shpalljen e pronave me interes për Komunën Vendim i datës 30.10.2020.	<p>Pjesa e Vendimit 01-Nr.X-7 për shpalljen e pronave me interes për Komunën i miratuar ne Kuvendin e Komunës së Deçanit e cila ka të bëjë me pronat e menaxhuara nga AKP, për këtë me datën 15.09.2020, keni pranuar njoftimin për ndërprerjen e përkohshme të shpalljes së interesit publik, me qëllim të kthimit të pronave të menaxhuara nga AKP. Lidhur me këtë MPL, do t'ju njoftoi me kohë se kur komunat do të mund të fillojnë që të dërgojnë kërkesat për bartjen e pronave në menaxhim nga Agjencia Kosovare e Privatizimit, me qëllim të realizimit të interesit publik.</p> <p>Ndërsa sa i përket pronave private komuna të respektoje procedurat ligjore për shpalljen me interes të përgjithshëm ashtu siç përcaktohet me legjislacionin në fuqi.</p>

Bazuar në të cekurat më lartë, Ministria e Pushtetit Lokal kërkon nga Kuvendi i Komunës/Kryetari i Komunës që të ndërmarrin veprime konkrete që aktin e komunës ta harmonizojnë me dispozitat ligjore në fuqi, brenda 30 ditësh nga data e pranimit të kërkesës se aktit.

Ministria e Pushtetit Lokal, mbetet në dispozicion të komunës për çfarëdo sqarimi të mëtejshëm në lidhje me këtë vlerësim.



Republika e Kosovës
Republika Kosova-Republic of Kosovo
Qeveria - Vlada - Government
Ministria e Pushtetit Lokal
Ministarstvo Lokalne Samouprave
Ministry of Local Government

Za:	Bashkim Ramosaj, gradonačelnik opštine Dečan Haki Shehaj, predsedavajući Skupštine opštine Dečan	
Cc:	Jedinica za upravljanje dokumentima u MLS Jedinica za upravljanje dokumentima u opštini	
Preko:	Goran Rakić, zamenik premijera i ministar MLS-a, Trim Berisha, zamenik generalnog sekretara, MLS	
Od:	Venera Çerkini, direktorka Pravnog odeljenja i monitorisanje opština, MLS	Dana, 23.11.2020. VI-020-868
Službenik-ca za utvrđivanje pravne procene:	Xhevat Tafa, rukovodilac Odseka za monitorisanje opština	
Službenik-ca za izradu pravne procene:	Leonora Bajrami, službenica za monitorisanje opština	
Predmet:	Zahtev za reviziju zakonitosti akta opštine Dečan	
Vrsta akta:	Odluka Skupštine opštine	

Uvaženi gradonačelnice,
Uvaženi predsedavajući,

U skladu sa Uredbom Vlade Republike Kosova br. 01/2019 za administrativno razmatranje opštinskih akata i na osnovu zakonskih nadležnosti ministarstva, utvrđenim osnovnim zakonima i Uredbom Vlade br.06/2020 o poljima odgovornosti administrativne Kancelarije premijera i ministarstva, Pravno odeljenje i monitorisanje opština Ministarstva lokalne samouprave primilo opštinski akt za obavezno razmatranje zakonitosti, kako što je predviđeno članom 81. Zakona br.03/L-040 o lokalnoj samoupravi:

Odluka 01-br.X-7 o proglašenju imovina od interesa za opštinu
Usvojena dana, 30.10.2020.
Dostavljena na razmatranje u MLS-u dana, 9.11.2020.

Ministarstvo lokalne samouprave, nakon razmatranja sadržaja gore navedenog opštinskog akta, ceni da je opštinski akt u suprotnosti sa odredbama zakonodavstva na snazi.

U nastavku možete pronaći neslaganja opštinskog akta koji je dostavljen za razmatranje zakonitosti:

Br.	Formuliranje u aktu opštine	Zakonska odredba sa kojom je opštinski akt u suprotnosti.
1.	Odluka 01-br.X-7 o proglašenju imovina od interesa za opštinu	Deo odluke 01-br.X-7 o proglašenju imovina od interesa za opštinu usvojena u Skupštini opštine Dečani koja se odnosi na imovine koje su pod upravljanjem KAP-a, dana, 15.09.2020. godine, primili smo obevštenje o privremenom prekidu proglašenja od javnog interesa u cilju vraćanja imovina pod upravljanjem KAP-a. S tim u vezi MLS, će vas pravovremano obavestiti kada opštine mogu da počinju sa slanjem zahteva za prenos imovina pod upravljanjem KAP-a, u cilju realizacije javnog interesa. Dok, što se tiče privatnih svojima, opština će poštovati pravne postupke za objavljivanje od opšteg interesa kao što je utvrđeno sa zakonodavstvom na snazi.

Na osnovu gore navedenog, Ministarstvo lokalne samouprave od Skupštine opštine i gradonačelnika opštine Dečani *traži* da preduzmu konkretne mere kako bi opštinski akt uskladili sa zakonskim odredbama na snazi, u roku od 30 dana, od dana prijema zahteva za reviziju akta.

Ministarstvo lokalne samouprave ostaje na raspolaganju opštini za bilo kakvo objašnjenje u vezi sa ovom procenom.



REPUBLIKA E KOSOVËS
REPUBLIC OF KOSOVA
REPUBLIKA KOSOVA

KOMUNA E DEÇANIT
MUNICIPALITY OF DEÇAN
OPSTINA DEÇANI



Në bazë të nenit 17 të Ligjit për Vetëqeverisje Lokale nr. 031-040 "Gazeta Zyrtare e Republikës së Kosovës" nr.28 e datës 04.06.2008, nenit 26 pika 7 të Statutit të Komunës së Deçanit të datës 31.10.2019, sipas paragrafit 2.3 dhe 4 të nenit 24 dhe nenit 27 të Ligjit nr.061-092 Për dënimin në shfrytëzim dhe Këmbimin e Pronës së Paluajtshme të Komunës, me propozimin e Kryetarit të Komunës së Deçanit, Kuvendi i Komunës në mbledhjen e mbajtur me dt. 30.10.2020, nxjerrte vendimin:

VENDIM

PËR SHPALLJEN E PRONAVE ME INTERES PËR KOMUNËN E DEÇANIT

Administrative Administration of the Municipality of Deçani
Opština Deçani
Municipality of Deçani
Date

01-020-068

I.
Merret vendimi për shpalljen e pronave me interes publik, me qëllim të përfuturimit publik në Komunën e Deçanit, pronë e cila ju është marrë pronarëve privat për nevojat e SH.MB. "Dëshmorët e Baballoqit" në fshatin Baballoq, Z.k.Baballoq, pjesë nga parcela nr.322-01 me sipërfaqe 03 ar 19 m nga sipërfaqja e përgjithshme prej 4788m², me kulturë Kullorë e klases I, e evidentuar sipas certifikatës së pronësisë në emër të bashkëpronarëve Naïm Fetah Osmani 48. Haki Fetah Gjocaj 18, Kujtim Fetah Gjocaj 18, Fahri Fetah Gjocaj 18 dhe Sami Fetah Gjocaj 18.

II.
Në bazë të këtij Vendimi për shpalljen e Pronave me interes publik komunal në komunën e Deçanit, do të fillon edhe procedura e shpronësimit të parcelës së cekur në pikën I. Të këtij vendimi.

III.
Autorizohet Kryetari i Komunës që konform dispozitave ligjore në fuqi të ndërmerr të gjitha veprimet e nevojshme për zbatimin e këtij vendimi.

IV.
Për zbatimin e këtij Vendimi do të kujdesen: Kryetari i Komunës dhe Drejtoria për Gjeodezi dhe Kadaster të Komunës së Deçanit.

V.
Vendimi hyn në fuqi pas nënshkrimit nga Kryesuesi i Kuvendit dhe 15 ditë pas regjistrimit në zyrën e protokollit të Ministrisë përgjegjëse për vetëqeverisje lokale, si dhe publikimit në gjidhë zyrtare në web faqen e Komunës.

VI.
Me nga një kopje të Vendimit përsien: Kryetari i Komunës, Drejtoria për Gjeodezi dhe Kadaster dhe Arhivi i Komunës së Deçanit.

01-Nr.X/7
Deçani, dt. 30.10.2020.

Kryesuesi i Kuvendit:
Haki Shehaj

K. R. Osmani 28660



REPUBLIKA E KOSOVËS
REPUBLIC OF KOSOVA
REPUBLIKA KOSOVA

KOMUNA E DEÇANIT
MUNICIPALITY OF DEÇAN
OPSTINA DEÇANI



Në bazë të nenit 12 pika 1, nenit 14 pika 1, nenit 17 shkronja (c), nenit 40 dhe nenit 58 shkronja (h) të Ligjit për Vetëqeverisje Lokale nr. 03 L-040 "Gazeta Zyrtare e Republikës së Kosovës" nr.28 e datës 04.06.2008, nenit 26 pika 7 të Statutit të Komunës së Deçanit të datës 31.10.2019, sipas paragrafit 2.3 dhe 4 të nenit 24 dhe nenit 27 të Ligjit nr.06 L-092 Për dhënien në shfrytëzim dhe Këmbimin e Pronës së Paluajtshme të Komunës, me propozimin e Kryetarit të Komunës të dt.23.10.2020, nr.02-27237, Kuvendi i Komunës së Deçanit në mbledhjen e mbasutur me dt.30.10.2020, bie këtë:

VENDIM

PËR SHPALLJEN E PRONAVE ME INTERES PUBLIK

I.

Aprovohet propozimi i Kryetarit të Komunës nr. 02-27237, dt.23.10.2020 dhe SHPALLJEN prona me interes publik, për nevoja zhvillimore të Komunës, me qëllim të përlitimit publik në Komunën e Deçanit, parcelat kadastrale si vijon:

1.Parcela nr.00231-0 në sipërfaqe të përgjithshme prej 46007 m², Zona Kadastrale Strelle i Epërm, me kulturë Livadh i klasës 3, e evidentuar sipas Certifikatës së pronësisë në emër të Kooperativa Bujqësore Deçan.

2.Parcelat në Zonën Kadastrale Drenoc të evidentuara sipas Certifikatës së pronësisë në emër të PSH "Kombinati Bujqësor Freniku" Gjakovë, Komuna Deçan e cila përbëhet nga këto parcela kadastrale, me këto sipërfaqe dhe këto kultura:

- 2.1.Parcela nr.756-0 me sipërfaqe 339m², me kulturë Rajon Ujor;
- 2.2.Parcela nr.800-0 me sipërfaqe 16564m², me kulturë mal i klasës 3;
- 2.3.Parcela nr.801-0 me sipërfaqe 5047m², me kulturë Arë e klasës 7;
- 2.4.Parcela nr.802-0 me sipërfaqe 4992m², me kulturë Kullosë e klasës 3;
- 2.5.Parcela nr.899-0 me sipërfaqe 7523m², me kulturë Kullosë e klasës 4;
- 2.6.Parcela nr.900-0 me sipërfaqe 11404m², me kulturë Arë e klasës 6;
- 2.7.Parcela nr.901-0 me sipërfaqe 39543m², me kulturë mal i klasës 3;
- 2.8.Parcela nr.902-0 me sipërfaqe 59470m², me kulturë Kullosë e klasës 5;
- 2.9.Parcela nr.910-0 me sipërfaqe 3068m², me kulturë Kullosë e klasës 4;
- 2.10.Parcela nr.911-0 me sipërfaqe 13294m², me kulturë Kullosë e klasës 3;
- 2.11.Parcela nr.912-0 me sipërfaqe 25458m², me kulturë mal i klasës 3;
- 2.12.Parcela nr.913-0 me sipërfaqe 12227m², me kulturë Kullosë e klasës 3;
- 2.13.Parcela nr.914-0 me sipërfaqe 4536m², me kulturë Kullosë e klasës 5;
- 2.14.Parcela nr.915-0 me sipërfaqe 30453m², me kulturë mal i klasës 3;
- 2.15.Parcela nr.971-0 me sipërfaqe 119089m², me kulturë Arë e klasës 6;
- 2.16.Parcela nr.972-1 me sipërfaqe 8051m², me kulturë Livadh i klasës 7;
- 2.17.Parcela nr.1004-0 me sipërfaqe 31271m², me kulturë Arë e klasës 7;
- 2.18.Parcela nr.1013-0 me sipërfaqe 11215m², me kulturë mal i klasës 3;
- 2.19.Parcela nr.1014-0 me sipërfaqe 1219m², me kulturë mal i klasës 3;

- 2.20. Parcela nr. 1015-0 me sipërfaqe 2081m², me kulturë Arë e klasës 7;
 2.21. Parcela nr. 1025-0 me sipërfaqe 5782m², me kulturë Kullosë e klasës 5;
 2.22. Parcela nr. 1039-0 me sipërfaqe 12078m², me kulturë Kullosë e klasës 6;
 2.23. Parcela nr. 1040-0 me sipërfaqe 12267m², me kulturë Kullosë e klasës 5;
 2.24. Parcela nr. 1041-0 me sipërfaqe 83607m², me kulturë mal i klasës 3;
 2.25. Parcela nr. 1042-0 me sipërfaqe 6895m², me kulturë Livadh i klasës 7;
 2.26. Parcela nr. 1043-0 me sipërfaqe 12614m², me kulturë Arë i klasës 7;
 2.27. Parcela nr. 1059-0 me sipërfaqe 770m², me kulturë Kullosë e klasës 5;
 2.28. Parcela nr. 1060-0 me sipërfaqe 2340m², me kulturë Kullosë e klasës 5;
 2.29. Parcela nr. 1061-0 me sipërfaqe 10522m², me kulturë mal i klasës 3;
 2.30. Parcela nr. 1080-0 me sipërfaqe 19483m², me kulturë mal i klasës 3;
 2.31. Parcela nr. 1082-0 me sipërfaqe 12116m², me kulturë Livadh i klasës 6;
 2.32. Parcela nr. 1083-1 me sipërfaqe 564m², me kulturë Kullosë e klasës 5;
 2.33. Parcela nr. 1094-1 me sipërfaqe 15493m², me kulturë Livadh i klasës 6;
 2.34. Parcela nr. 1095-0 me sipërfaqe 6866m², me kulturë Kullosë e klasës 5;
 2.35. Parcela nr. 1096-0 me sipërfaqe 53926m², me kulturë Arë i klasës 7;
 2.36. Parcela nr. 1097-0 me sipërfaqe 270m², me kulturë Kullosë e klasës 4;
 2.37. Parcela nr. 1099-1 me sipërfaqe 28332m², me kulturë Arë i klasës 7;
 2.38. Parcela nr. 1099-2 me sipërfaqe 676m², me kulturë Kullosë e klasës 6;
 2.39. Parcela nr. 1110-2 me sipërfaqe 391m², me kulturë mal i klasës 4.

II.

Qëllimi i shpalljes së interesit të përgjithshëm publik të këtyre parcelave të cekura në pikën nr. I të këtij Vendimi është qëllim i arsyeshëm dhe i ligjshëm dhe do të shërbejë për nevojat zhvillimore të Komunës së Deçanit.

III.

Autorizohet Kryetari i Komunës që konform dispozitave ligjore në fuqi të ndërmerr të gjitha veprimet e nevojshme për zbatimin e këtij vendimi.

IV.

Për zbatimin e këtij Vendimi do të kujdesen: Kryetari i Komunës dhe Drejtorja për Gjeodezi dhe Kadastër e Komunës së Deçanit.

V.

Vendimi hyn në fuqi pas nënshkrimit nga Kryesuesi i Kuvendit dhe 15 ditë pas regjistrimit në zyrën e protokollit të Ministrisë përgjegjëse për vetëqeverisje lokale, si dhe publikimit në gjuhë zyrtare në web faqen e Komunës.

VI.

Me nga një kopje të Vendimit pajsen: Kryetari i Komunës, Drejtorja për Gjeodezi dhe Kadastër dhe Arhivi i Komunës së Deçanit.

01.Nr.X-7

Deçan, dt. 30.10.2020

Kryesuesi i Kuvendit
 Hani Shehaj


 Deçan 28.10.20
 21120



REPUBLIKA E KOSOVES
REPUBLIC OF KOSOVA
-REPUBLIKA KOSOVA-

KOMUNA E DEÇANIT
MUNICIPALITY OF DEÇAN
OPSTINA DEÇANI



PROPOZIM

Në bazë të nenit 17 të Ligjit për Vetëqeverisje Lokale nr. 03/L-040 "Gazeta Zyrtare e Republikës së Kosovës" nr.28 e datës 04.06.2008, nenit 26 pika 7 të Statutit të Komunës së Deçanit të datës 31.10.2019, sipas paragrafit 2,3 dhe 4 të nenit 24 dhe nenit 27 të Ligjit nr.06/L-092 Për dhënie në shfrytëzim dhe Këmbimin e Pronës së Paluaritshme të Komunës, Kryetari i Komunës së Deçanit i propozon Kuvendi i Komunës, në mbledhjen e cila do të mbahet me dt 30.10.2020, këtë

PROPOZIM-V E N D I M

PËR SHPALLJEN E PRONAVE ME INTERES PER KOMUNËN

I.
I propozohet Kuvendit të Komunës që të merr vendim për Shpalljen e pronave me interes publik, me qëllim të përfitimit publik në Komunën e Deçanit, pronë e cila ju është marrë pronarëve privat për nevojat e SHFMU "Deshmorët e Baballoqit" në fshatin Baballoq. Prona e cila propozohet të shpallet me interes publik evidentohet në emër të bashkëpronarëve privat: Naim Fetah Osmani, Haki Fetah Gjocaj, Kujtim Fetah Gjocaj, Fahri Fetah Gjocaj dhe Sami Fetah Gjocaj, që të gjithë nga fshati Baballoq, Z.k.Baballoq, pjesë nga parcela nr 322-0, (sipërfaqja do të përcaktohet me ekspertizë të ekspertit) dhe pjesë të parcelës nr.323-0, (sipërfaqja do të përcaktohet me ekspertizë të ekspertit) sipas certifikatave nr.12-942/03-10925/20 dhe nr.12-942/3-0014419/20, si dhe të gjitha pronat nga lista e cila do të bashkangjitet këtij propozimi.

II.
Në bazë të këtij Vendimi për shpalljen e Pronave me interes publik komunal në komunën e Deçanit, do të fillon edhe procedura e shpronësimit të parcelave të cekura në pikën I. Të këtij vendimi dhe të parcelave sipas listës së bashkangjitur në këtë propozim.

III.
Për zbatimin e këtij Vendimi, pas aprovimit, do të kujdesen: Kryetari i Komunës, Drejtoria për Gjeodezi dhe Kadastër dhe Drejtoria për Buxhet dhe Financa e Komunës së Deçanit.

IV.
Propozimi i dërgohet Komitetit për Politike dhe Financa dhe Kuvendit të Komunës për shqyrtim dhe marrje të vendimit.

Deçani dt 22.10.2020

Kryetari i Komunës
Bashkim Ramosaj

Bashkim Ramosaj
02 27.10.20

REPUBLIKA E KOSOVËS
KUVENDI KOMUNAL DEÇAN

Datë: 17.07.2020

Për: Kryetarin e Komunes në Deçan z.Bashkim Ramosaj

Nga : Florim Gjocaj

Lënda: kërkes për zgjidhjen e pronës sime me SHFMU "Dëshmoëret e Baballoqit"

Unë Florim Gjocaj nga fshati Baballoq me numer personal 117069394 kërkoj nga kryetari i KK. në Deçan që të zgjidhet qeshtja e prone e cila ishte një marrveshje ndermjet familje sime dhe Shkollës Fillore "Drita" në Gramaqel për paralelen e ndarë fizike në Baballoq për mbylljen e dyerve të oborrit dhe lëshimin e pronës në favor të shkollës me kompenzim në para.

Në këtë marrëveshje ishin këta persona:

1. Hysen Kasumaj - ishë drejtor në shkollën fillore "Drita" në Gramaqel dhe Baballoq (i vdekur)
2. Sadik Selmonaj - Mësues në shf. "Drita" në Gramaqel - paralela në Baballoq - i sëmuar (i paralizuari që nga viti 1997 në gjendje jo të mirë mentale dhe fizike.
3. Fetah Gjocaj - pronari nr. personal 117467919
4. Florim Gjocaj - djali i pronarit nr. personal 117069394

Deklaroj se bisedimet për këtë marrëveshje kanë filluar që nga themelimi i shkollës e deri në marrëveshjen finale në muajt maj - qershor të vitit 1994, kjo marrëveshje ishte me pëlqimin e të dyja palëve dhe nuk kishim ndonjë kontakt ose paqartësi. Ishin tri kopje origjinale të nënshkuara dhe të valosura, një e posedonte familja ime Gjocaj dhe dy të tjera ishin në Shkollën Fillore "Drita" në Gramaqel. Kjo tharveshje nuk egziston për shkak të luftes e cila është djegur si në shtepin time poashtu edhe në shkollën e Gramaqelit. Gjatë viteve të 90-dheta nuk kishim organe legjitime tonat dhe nuk kemi kerkuar me urgjenc zbatimin e kësaj për shkak të rrethanave kohore.

Kërkoj zbatimin e marrëveshjes pa pasur nevoj të zhvillohen procedura gjyqësor sepse shkolla do ta humbë teritorin e fushës sportive dhe do ti hapi dyer ku ishin të vendosura më parë.

Kësaj kërkesë ja bashkangies të gjitha dokumentet katastrale që e deshmon pronën.

Kërkoj që kjo qeshtje të zgjidhet sa më shpejt që të jetë e mundur.

Kontakt telefoni: +383 49 223 711.

Baballoq me 17.07.2020

Me respect djali i pronarit
Florim Gjocaj

Florim Gjocaj

REPUBLIKA E KOSOVËS
KUVENDI KOMUNAL DEÇAN

Datë: 14.08.2020

Për: Kryetarin e Komunes në Deçan z. **Bashkim Ramosaj**

Nga: **Florim Gjocaj**

Lënda: **kërkesë për shpronsim për SHIFMU "Dëshmoëret e Baballoqit"**

Unë Florim Gjocaj nga fshati Baballoq me numer personal 117069394 kërkoj nga kryetari i KK në Deçan që të zgjidhet qeshtja e prone e cila ishte një marrëveshje ndërmjet familje sime dhe Shkollës Fillore "Drita" në Gramaqel për paralelen e ndarë fizike në Baballoq për mbylljen e dyerve të oborrin dhe lëshimin e pronës në favor të shkollës me kompenzim në para.

- Për mbylljen e dyerve janë lëshuar (rruga) S=0-09-62 ha.
- Për pronën për fushë sportive janë lëshuarë S=0-03-19 ha.

Në këtë marrëveshje ishin këta persona:

1. Hysen Kasumaj ishë drejtor në shkollën fillore "Drita" në Gramaqel dhe Baballoq (i vdekur)
2. Sadik Selmonaj – Mësues në shf. "Drita" në Gramaqel – paralela në Baballoq – i sëmurur (i paralizuar) që nga viti 1997 në gjendje jo të mirë mentale dhe fizike.
3. Fetah Gjocaj – pronari nr. personal 117467919
4. Florim Gjocaj – djali i pronarit nr. personal 117069394

Deklaroj se bisedimet për këtë marrëveshje kanë filluar që nga themelimi i shkollës e deri në marrëveshjen finale në muajt maj – qershor të vitit 1994. Kjo marrëveshje ishte me pëlqimin e të dyja palëve dhe nuk kishim ndonjë kontekst ose paqartësi. Ishin tri kopje origjinale të nënshkruara dhe të valosura, një e posedonte familja ime Gjocaj dhe dy të tjera ishin në Shkollën Fillore "Drita" në Gramaqel. Kjo marrëveshje nuk egziston për shkak të luftës e cila është djegur si në shtëpinë time poshtu edhe në shkollën e Gramaqelit. Gjatë viteve të 90-dheta nuk kishim organe legjitime tonat dhe nuk kemi kërkuar me urgjencë zbatimin e kësaj për shkak të rrethanave kohore.

Kërkoj zbatimin e marrëveshjes pa pasur nevojë të zhvillohen procedura gjyqësore sepse shkolla do ta humbë territorin e fushës sportive dhe do të hapi dyer ku ishin të vendosura më parë.

Kësaj kërkesë ja bashkangjes të gjitha dokumentet katastrale që e dëshmon pronsin.

Kërkoj që kjo qeshtje të zgjidhet sa më shpejt që të jetë e mundur.

Kontakt telefoni: +383 40 223 711.

Me respekt djali i pronarit:
Florim Gjocaj

Florim Gjocaj - 117069394
14.08.2020



K S P E R T I Z I

Z.k.Baballogj.322-0,323-0

K.K DEÇAN



Me dt 02-07-2020 vit ne baze te kerkeses qe ka uchiuar Haki(Fetah)Gjocaj nga ishuti Baballogj_DUCAN N SH "Geogauss" nga Gjakova ka nevojurymat e ngjendjen faktike ne nr 322-0 Zona kraastrale Baballogj,Rubvimi eshte kryer me instrumente gjeodezike GPS-Hi-Tarjet,"Qmin".Pas qievimit kanë pasur illogaritjet analitike te detajit dhe perplimi grafik i detajit ne bazen AutodeskMap_2008 Pas katyre procedurave rezultan qjendia :

Per arsyte te shtrijest(qjendimit)te terrenit sportiv te shkolles se meeme-ulet "Dëshmoret e Baballogj" kompetentet e kësaj shkolle kanë aneksuar nga parcela nr.322-0 siperfaqen prej S=0-03-19 ha. Kjo siperfaqe e aneksuar gjendet ne pjesen lindore te parceles nr.322-0 dhe e rrethuar me tela

parcela nr 322-0 ne siperfaqe prej 0-47-88 ha dhe parcela nr 323-0 ne siperfaqe prej 0-14-93 ha sipas certifikatave nr 12-942/03 - 10925/20 dt 05-06-2020 dhe nr 12-942/03-00144/19 dt 07-07-2020 evidentohen ne emer te bashkepronarëve ideat

4/8 Naim(Fetah)Osmani,
1/8 Haki(Fetah)Gjocaj,
1/8 Kujtim(Fetah)Gjocaj,
1/8 Fanni(Fetah)Gjocaj,
1/8 Samir(Fetah)Gjocaj,te gjithë nga Baballogj.

detajti i zmadhuar

S=0-03-19(ha)

qjendja katimrafat qjendja faktike

H _ hyrja ne oborrin e shkolles

02.07.2026
Gj.K.K. DEÇAN "Qmin"
Autodesk Map 2008

designer by : Nishit Ferrini

P = 1 : 1 000

Pjesa N.31 - Geoprosesi e shkolles



Republika e Kosovës

Republic of Kosovo

Qeveria - Vlada - Government

MINISTRIA E INFRASHTRUKTURËS DHE AMBIENTIT / MINISTRISTVO INFRASHTRUKTURE I STRUKTURE AND ENVIRONMENT
AGJENCIA KADASTRALE E KOSOVËS / KATASTARSKA AGENCIJA KOSOVA / KOSOVO CADASTRAL AGENCY

CERTIFIKATË / CERTIFIKAT / CERTIFICATE

NJËSIA KADASTRALE / KATASTARSKA JEDINICA / CADASTRAL UNIT: P-70505002-00322-0

Numeri i lëndës / Broj Predmet / Case Referent Number: 12-942/03-10925/20

Data dhe koha e kështimit / Datum i vënies / Date and time of submission: 05.06.2020 - 11:52

Komuna / Opština / Municipality: Deçan / Dečane / Dejan

Zona kadastrale / Katastarska Zona / Cadastrol Zone: BAHALLOQ - BAHALLOQ / BAHALLOQ

Zyra Kadastrale Komonale / Opštinska Katastarska Kancelarija / Municipal Cadastrol Office: Deçan / Dečane / Dejan

A. TË DHËNAT PËR NJËSINË KADASTRALE / PODACI O KATASTARSKOJ JEDINICI / CADASTRAL UNIT DATA

Numri i njësive kadastrale / Broj katastarske jedinice / Cad. Unit, No.	Lloji i njësive / Vrsta jedinice / Unit Type	Drejti pronësi / Vrsta imovine / Property Type	Zona / OIB / GKS / EIR	Superfaqja / Površina / Area (m ²)	Pjesëtim / Opis / Description	Krijuar më datën / Urađeno na dan / Created On	Azhuruar / Objavio / Updated
P-70505002-00322-0	PARCELE / PARCELA / PARCEL	Private / Privatno / Privately owned / Land	Rural	4788			

A.1 ADRESA E NJËSISË KADASTRALE / ADRESA KATASTARSKE JEDINICE / CADASTRAL UNIT ADDRESS

Vendbanimi - adresa / Prebivalište - adresa / Resident - address	Kodi Postal / Poštanski broj / Postal Code	Statute e adresës / Pajebinaš adresë / Address details	Azhuruar / Objavio / Updated
JUQSHITA BASHJA BE - KUQSHITA BASHJA BE / KUQSHITA BASHJA BE		KUQSHITA BASHJA BE	



A.2.1.1. LOJI I SHËRBYTËZIMIT / VRSTA KORISÇENJA / TYPE OF USE

Numri i Idrijës / Parcel Number	Udhëzime të përdorimit të parcelës / Vlera funksionale e parcelës / Parcel Type Of Use	Shërbizimi aktual i parcelës / Udhëzimi funksional i parcelës / Parcel Current Use	Kodet e Klases / Kategoria e Klases / Class / Pajisje
1	Udhëzime të përdorimit të parcelës / Vlera funksionale e parcelës / Parcel Type Of Use	Shërbizimi aktual i parcelës / Udhëzimi funksional i parcelës / Parcel Current Use	Kodet e Klases / Kategoria e Klases / Class / Pajisje
2	Udhëzime të përdorimit të parcelës / Vlera funksionale e parcelës / Parcel Type Of Use	Shërbizimi aktual i parcelës / Udhëzimi funksional i parcelës / Parcel Current Use	Kodet e Klases / Kategoria e Klases / Class / Pajisje
3	Udhëzime të përdorimit të parcelës / Vlera funksionale e parcelës / Parcel Type Of Use	Shërbizimi aktual i parcelës / Udhëzimi funksional i parcelës / Parcel Current Use	Kodet e Klases / Kategoria e Klases / Class / Pajisje

B. PRONARI/POSSEDUESI - VLASNIK/DRZALAC - OWNER/POSSESSOR

Idrijësi / Parcel Number	Prava / Right	Emri i Ime / Name	Nr. Personal / Licencë / ID No.	% e ndihimit / Përbërësitë / Resident	Kodi postar / Postanski kod / Postal code	Hollësi e adresës / Pajisje / Address details	Pjesa e pronës / Drujtje / Share quota	Përshkrimi / Opis / Description	Aktiviteti / Aktiviteti / Updatimi
1	Prava / Right	GJOCAJ HAKI (FETAH)	KCID914107881	BABALLOQ / BABALLOQ / BABALLOQ			1/8		
2	Prava / Right	OSMANI NAIM (FETAH)	KCID91410234	BABALLOQ / BABALLOQ / BABALLOQ			4/8		
3	Prava / Right	GJOCAJ KUJTIM (FETAH)	KCID914107880	BABALLOQ / BABALLOQ / BABALLOQ			1/8		
4	Prava / Right	GJOCAJ FAHRI (FETAH)	KCID914107882	BABALLOQ / BABALLOQ / BABALLOQ			1/8		
5	Prava / Right	GJOCAJ SAMI (FETAH)	177359880	BABALLOQ / BABALLOQ / BABALLOQ			1/8		



Republika e Kosovës
 Republic of Kosovo
 Qeveria / Vlada - Government

MINISTRIA E INFRASTRUKTURËS DHE AMBIENTIT / ADMINISTRATË E INFRASTRUKTURËS DHE TË BIRGJESH / MINISTRY OF INFRASTRUCTURE AND ENVIRONMENT
 AGENCIA KADASTRALE E KOSOVËS / KATASTRARSKA AGENCIJA KOSOVA / KOSOVO CADASTRAL AGENCY

CERTIFIKATË / CERTIFICATE

NJËSIA KADASTRALE / KATASTRARSKA JEDINICA / CADASTRAL UNIT: P-70505002-00323-0

Numri i lëndës / Broj Predmet / Case Referent Number: 12-942.03-0014419/20
 Data dhe koha e përfundimit / Datum i vrasme ndavanya / Date and time of submission: 07.07.2020 - 10.11
 Komuna / Opština / Municipality: Deçan / Deçane / Dečan
 Zona kadastrale / Katastrarska Zona / Cadastral Zone: BABALLOQ / BABALLOQ
 Zyra kadastrale komunale / Opštinska Katastrarska Kancelarija / Municipal Cadastral Office: Deçan / Deçane / Dečan

A. TË DHËNAT PËR NJËSINË KADASTRALE / PODACI KATASTRARSKOJ JEDINICI / CADASTRAL UNIT DATA

Numri i njësies kadastrale / Broj Katastrarske jedinice / Cad. Unit No.	Lloji i njësies / Vrsta jedinice / Unit Type	Lloji i pronës / Vrsta imovine / Property Type	Zona / URB / GRS / URB	Sipërfaqja / Përfaqja / Area (m ²)	Përshkrim / Opis / Description	Krijuar më datën / Priliceno na dan / Created On	Azhuruar / Azurirano / Updated
P-70505002-00323-0	PARCELE / PARCELA / PARCEL	Pronë private / Privatizim / Privatized Land	Rural	1493			

A.1 ADRESA E NJËSISË KADASTRALE / ADRESA KATASTRARSKË JEDINICE / CADASTRAL UNIT ADDRESS

Vendbanimi / adresë / Prebivalište / adresa / Resident - address	Kodi Postar / Poshrenište / kod / Postal Code	Hedhësitë / adresë / Postimosti adresa / Address details	Krijuar më datën / Priliceno na dan / Created On	Azhuruar / Azurirano / Updated
KËRSHIJA, BASHKËA DEÇAN, QESHËJA, BASHKËA DEÇAN, BASHKËA DEÇAN		KËRSHIJA, BASHKËA DEÇAN		



Republika e Kosovës
 Republic of Kosovo
 Qeveria / Uada - Government

MINISTRIA E EKONOMISE DHE AMBIENTIT / MINISTARSTVO EKONOMIJE I ŽIVOTNE SREDINE / MINISTRY OF ECONOMY AND ENVIRONMENT
 AGENCIJA KADASTRALE E KOSOVES / KATASTARSKA AGENCIJA KOSOVA / KOSOVO CADASTRAL AGENCY

CERTIFIKATË / CERTIFICATE

NJESIA KADASTRALE / KATASTARSKA JEDINICA / CADASTRAL UNIT: P-70511022-00231-0

Numri i lëndës / Broj Predmet / Case Referent Number: 12-27220/70
 Data e dhiesh / Datum / Datum / vreme izdavanja / Date and time of submission: 23.10.2020. (13.46)
 Isomija / Opština / Municipality: Degan / Decane / Deçan
 Zona kadastrale / Katastarska Zona / Cadastral Zone: STRELLCI I EPERM / STRELLCI I EPERM / STRELLCI I EPERM
 Zyra kadastrale Komune / Opštinska Katastarska Kancelarija / Municipal Cadastral Office: Degan / Decane / Deçan

A. TË DHËNAT PËR NJESINË KADASTRALE / PODACI O KATASTARSKOJ JEDINICI / CADASTRAL UNIT DATA

Numri i lëndës kadastrale / Broj Katastarske jedinice / Cad. Unit No.	Lloji i objektit / Vrsta jedinice / Unit Type	Lloji i primes / Vrsta imovine / Property Type	Zona / BIR / GIS / UR	Sipërfaqja / Përfaqja / Area (m ²)	Përshkrimi / Opis / Description	Krijuar me datën / Uradjeno na dan / Created On	Aktualizuar / Azetirano / Updated
P-70511022-00231-0	PARCELE / PARCELA / PARCEL	Prime shpirtërore / Društvena / Imovina / socially owned / Land	Rural	46007			

A.1 ADRESA E NJESINË KADASTRALE / ADRESA KATASTARSKE JEDINICE / CADASTRAL UNIT ADDRESS

Vendbanimi / adresa / Prevalje / adresa / Resident / address	Kodi Postal / Postanski kod / Postal Code	Indetse e adresa / Prevalje / adresa / Address Details	Krijuar me datën / Uradjeno na dan / Created On	Aktualizuar / Azetirano / Updated
		ZIÇAPËR / ZIÇAPËR		

A.2.19. OBTAINERS/TITLE / VRSTA KORIŠĆENJA / TYPE OF USE

Number / Broj / Number	Liability / Vrsta korišćenja parcelne / Parcel Type Of Use	Municipal actual parcels / Općinski katastarski parceli / Parcel Current Use	Quality class / Klasa kvaliteta / Quality Class	Superficie (m ²) / Površina (m ²) / Area (m ²)
1	Usage as a building / kao / Agricultural	Leaded / vodećim / Law	Leaded / vodećim / Meadow	46007

B. PRONAR/POSEDESI - VLASNIK/DRŽALAC - OWNER/PRESSESSOR

Ve drjefta / Prava / Rights	Ime / Ime / Name	No. personal / Identifik / ID. No.	Vrednositelj / Priznati / Resident	Kodir postal / Poštanski kod / Postal code	Radni i adresa / Poštanski adresa / Address details	Pjesa e prona / Dvo imanje / Share quota	Pređakani / Opis / Description	Azbucni / Azbukano / Alphabetical
Pavedni smlodnji / Individual / Individual Drzanna / single possessor	KOOPERATIVA / BE JQENRE DECAN - ZEMJORADNICKA / ZADRUGA DECAN	KC100506098	DECAN / DECAN / DECAN / DECAN / DECAN /		MARŠALJI 110	1/1		



REPUBLIKA E KOSOVËS / REPUBLIKA KOSOVA / REPUBLIC OF KOSOVO
 QEVERIA E KOSOVËS / VLADA KOSOVA / GOVERNMENT OF KOSOVA

MINISTRIA E EKONOMISË DHE AMBIENTIT / MINISTARSTVO EKONOMIJE / ŽIVOTNE SREDINE / MINISTRY OF ECONOMY AND ENVIRONMENT

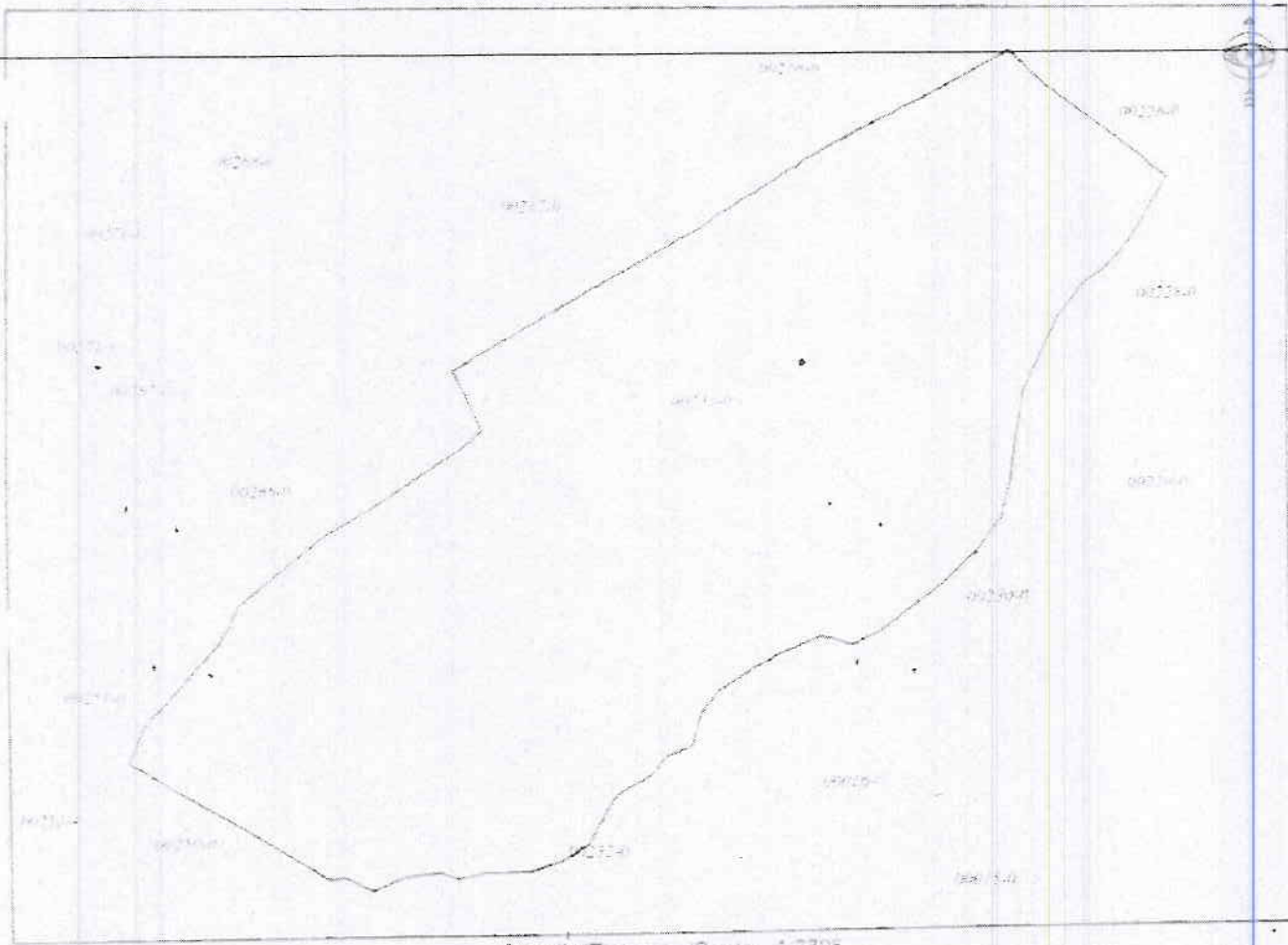
AGJENCIA KADASTRALE E KOSOVËS / KATASTARSKA AGENCIJA KOSOVA / KOSOVA CADASTRAL AGENCY

KOPJA E PLANIT / KOPIJA PLANA / COPY PLAN

Zyra Kadastrale Komonale / Opštinska Katastarska Kancelarija / Municipal Cadastral Office : DEÇAN

Zona Kadastrale / Katastarska Zona / Cadastral Zone : Stralci / Lepëm

Njësia/Jedinite/Unit	Tipi/Vrsta/Type	Sipërfaqja/Povërija/Area m ²
P-70511022-00231-0	Parcelë / Parcela / Parcel	48007



Shkalla/Razmëra/Scale: 1:2306

Rundel/Çoradio/Created
 Data/Date/Date: 23.10.2020
 Koha/ Vreme/ Time: 00:01:27
 Nënskrimi/Pëtpis/Signature:
 Shënim/Beleška/Note

[Handwritten Signature]

Aprovohet/Usvojohet/Approved: E. Drajtoni/Direktor/Direktor

Nënskrimi/Pëtpis/Signature: *[Handwritten Signature]*

P-70505026-0101340	Decan / Decane / Decan	DEFNOC / DEFNOC / DEFNOC	PARCEL / PARCEL / parcel	Prone to spruce Droshchyna Inverna Socially owned Land /R	BLATA BLATA BLATA BLATA BLATA BLATA	1	Pyre - Total Pyre - Malt Klasy 3 / / amko - amko amko - amko Klasy 4 / / Forestry - Forest 3rd Class Forest / /	1 / 1	Posedim individual / Individual Pravna / single possession
P-70505026-0101410	Decan / Decane / Decan	DEFNOC / DEFNOC / DEFNOC	PARCEL / PARCEL / parcel	Prone to spruce Droshchyna Inverna Socially owned Land /R	BLATA BLATA BLATA BLATA BLATA BLATA	1210	Pyre - Total Pyre - Malt Klasy 3 / / amko - amko amko - amko Klasy 3 / / Forestry - Forest 3rd Class Forest / /	1 / 1	Posedim individual / Individual Pravna / single possession
P-70505026-0101540	Decan / Decane / Decan	DEFNOC / DEFNOC / DEFNOC	PARCEL / PARCEL / parcel	Prone to spruce Droshchyna Inverna Socially owned Land /R	BLATA BLATA BLATA BLATA BLATA BLATA	2161	Boysare - Arat Ar F Klasy 7 / / Polopravchno Nive - Nive 7 Klasy 7 / / Agriculture - Arable Land / /	1 / 1	Posedim individual / Individual Pravna / single possession
P-70505026-0102500	Decan / Decane / Decan	DEFNOC / DEFNOC / DEFNOC	PARCEL / PARCEL / parcel	Prone to spruce Droshchyna Inverna Socially owned Land /R	DUSHNE DUSHNE DUSHNE DUSHNE DUSHNE	5782	Boysare - Kullon - Kullon F Klasy 5 / / Polopravchno Pastirak - Pastirak 5 Klasy 7 / / Agriculture - Pasture / /	1 / 1	Posedim individual / Individual Pravna / single possession
P-70505026-0103900	Decan / Decane / Decan	DEFNOC / DEFNOC / DEFNOC	PARCEL / PARCEL / parcel	Prone to spruce Droshchyna Inverna Socially owned Land /R	DUSHNE DUSHNE DUSHNE DUSHNE DUSHNE	13078	Boysare - Kullon - Kullon F Klasy 6 / / Polopravchno - Pastirak - Pastirak 6 Klasy 7 / / Agriculture - Pasture - 6th Class Pasture / /	1 / 1	Posedim individual / Individual Pravna / single possession
P-70505026-0104000	Decan / Decane / Decan	DEFNOC / DEFNOC / DEFNOC	PARCEL / PARCEL / parcel	Prone to spruce Droshchyna Inverna Socially owned Land /R	DUSHNE DUSHNE DUSHNE DUSHNE DUSHNE	12267	Boysare - Kullon - Kullon F Klasy 5 / / Polopravchno - Pastirak - Pastirak 5 Klasy 7 / / Agriculture - Pasture - 5th Class Pasture / /	1 / 1	Posedim individual / Individual Pravna / single possession



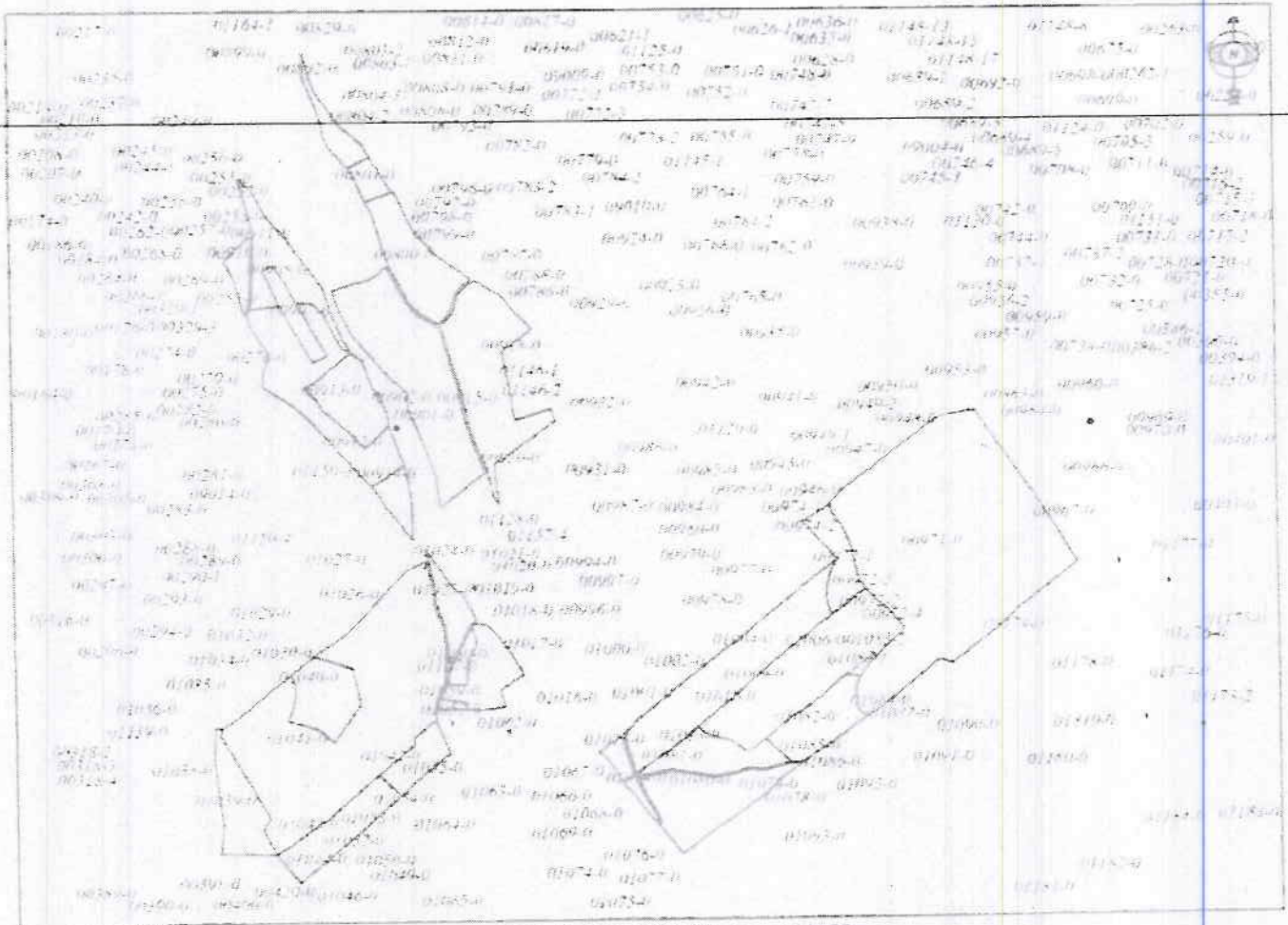
REPUBLIKA E KOSOVES / REPUBLIKA KOSOVA / REPUBLIC OF KOSOVO
 QEVERIA E KOSOVES / VLADA KOSOVA / GOVERNMENT OF KOSOVA

MINISTRIA E EKONOMISE DHE AMBIENTIT / MINISTARSTVO EKONOMIJE I ZIVOTNE SREDINE / MINISTRY OF ECONOMY AND ENVIRONMENT

AGJENCIA KADASTRALE E KOSOVES / KATASTARSKA AGENCIJA KOSOVA / KOSOVA CADASTRAL AGENCY

KOPJA E PLANIT / KOPIJA PLANA / COPY PLAN

Zyra Kadastrale Komunale / Opštinska Katastarska Kancelarija / Municipal Cadastral Office : DECAN
 Zona Kadastrale / Katastarska Zona / Cadastral Zone : Drenoc



Shkalla/Razmera/Scale: 1:11522

Fajlo/Obrazac/Created:

Data/Date/Date: 23.10.2020

Koha/ Vreme/ Time: 01:57:34

Nenshkrimi/Potpis/Signature

Shanimi/Saleska/Note

Aprovot/Usvojot/Approved: _____, Dretori/Direktor/Director

Nenshkrimi/Potpis/Signature



Republika e Kosovës
Republika Kosovo-Republic of Kosovo
Qeveria - Vlada - Government
Ministria e Pushtetit Lokal
Ministarstvo Lokalne Samouprave
Ministry of Local Government

Datë: 15.09.2020

PËR: Kryetarët e Komunave të Republikës së Kosovës
Kryesuesit/Kryesueset e Kuvendeve të Komunave në Republikën e Kosovës

LËNDA: Kërkesë për ndërprerjen e përkohshme të shpalljes së interesit publik, me qëllim të kthimit të pronave të menaxhuara nga AKP.

Të nderuar/a

Ministria e Pushtetit Lokal (MPL) ka pranuar në vazhdimësi kërkesa nga komunat, ku përmes vendimeve për shpalljen e interes publik, kanë shprehur interesimin për bartjen në pronësi të komunës të pronave të menaxhuara nga Agjencia Kosovare e Privatizimit, me qëllim të realizimit të projekteve me interes të qytetarëve, konformë rregullave të përcaktuara me Ligji nr. 06/L-092 për Dhënin në Shfrytëzim dhe Këmbim të Pronës së Paluajtshme të Komunës.

Për kundër që MPL, konform obligimeve ligjore, ka dërguar në Qeverinë e Republikës së Kosovës, kërkesat e komunave për bratjen e pronave të menaxhuara nga Agjencia Kosovare e Privatizimit, të cilat Qeveria e Republikës së Kosovës ka miratuar, ky proces nuk ka shkuar deri në fund, kështu që pronat e kërkuar pronësi dhe menaxhim të komunave, deri me tani nuk ashtë realizuar.

Qeveria e Republikës së Kosovës me datë 01.07.2020, ka nxjerrë vendimin nr.07/09, përmes të cilit i është kërkuar Agjencisë Kosovare të Privatizimit që të ndërpres përkohësisht procesin e privatizimit, deri sa të miratohet Strategjia lidhur me këtë proces.

Duke pasur parasysh ky proces nuk po mund të realizohet, MPL, kërkon nga komunat që për një periudhë të caktuar kohore (deri në nxjerrjen e një vendimi tjetër të Qeverisë), mos të dërgohen kërkesa të tilla apo të ngjajshme që kanë të

bëjnë me procesin e bartjes së pronave të menaxhuara nga Agjencia Kosovare e Privatizimit.

MPL, do i njoftojë me kohë komunat kur ato mund të fillojnë që të dërgojnë kërkesa për bratjen e pronave në menaxhim nga Agjencia Kosovare e Privatizimit, me qëllim të realizimit të interesit publik.

MAPL, është e gatshme të ofrojë përkrahje dhe ndihmën e nevojshme, për zbatimin e plotë të obligimeve që dalin nga legjislacioni i zbatueshëm për vetëqeverisje lokale në Republikën e Kosovës.

Me respekt,

Goran Rakić, zv. Kryeministër dhe Ministër i MPL-së

*Kopje: Rozafa Ukimeraj, Sekretare e Përgjithshëm në MPL
Arkivit të MAPL-së*

Leonora Bajrami

From: Dyke Lllolluni
Sent: Thursday, December 3, 2020 2:31 PM
To: Leonora Bajrami
Cc: Xhevat Tafa; Haki Shehaj
Subject: RE: Kerkese per sqarim

E nderuar Leonora,

PO, jan dy vendime, mirepo ne Kuvend kanë dale si një pike e veçante e poashtu janë shqyrtuar dhe janë miratuar si një pike e veçantë, mirepo unë I kam hartuar si dy vendime me te njejtin numer te mbledhjes, sepse njeni ka pase te beje me prone private plus e ka edhe vlersimin e gjeodetit ndersa vendimi tjetër te gjitha parcelat jane prone shoqerore (vetem kam dashte me I nda pronat private nga ajo shoqerore)perndryshe eshte I njejti vendim.

Shpresoj te kem qene e qarte.

Me respekt,

Dyka

From: Leonora Bajrami
Sent: Thursday, 3 December, 2020 11:44
To: Dyke Lllolluni
Cc: Xhevat Tafa; Haki Shehaj
Subject: Kerkese per sqarim

Përshëndetje

Ju lutem a mund te na sqaroni lidhur me këto dy vendime pasi qe janë vendime me numër te njëjtë mirëpo numri I protokollit ndryshon.

Ju lutem na njoftoni pasi qe jemi ne proces te vlerësimit te ligjshmërisë se akteve.

Me respekt
Leonora