

Republika e Kosovës
Republika Kosova-Republic of Kosovo
Qeveria - Vlada - Government
Ministria e Pushtetit Lokal
Ministarstvo Lokalne Samouprave
Ministry of Local Government

Për:	Xhafer Tahiri, Kryetar i Komunës së Vushtrrisë Nasuf Aliu, Kryesues i Kuvendit të Komunës së Vushtrrisë	
Kopje:	Njesisë për Administrimin e Dokumenteve në MPL Njesisë për Administrimin e Dokumenteve në Komunë	
Përmes:	Goran Rakić, Zëvendëskryeministër dhe Ministër në MPL. Trim Berisha, Zv. Sekretar i Përgjithshëm në MPL	
Nga:	Venera Çerkini, Udhëheqës e Departamentit Ligjor dhe Monitorim të Komunave	Datë: 11.12.2020 Nr.020-937
Zyrtaret përgjegjës:	1. Zyrtari konfirmues i vlerësimit ligjor Xhevat Tafa, Udhëheqës i Divizionit për Monitorim të Komunave 2. Zyrtari hartues i vlerësimit ligjor Sanije Dërguti, Zyrtare e lartë për monitorim të komunave	
Lënda:	Konfirmim i ligjshmërisë së aktit të Komunës së Vushtrrisë	
Lloji i aktit:	<input type="checkbox"/> Vendim i Kuvendit të Komunës	

I nderuar Kryetar,
I nderuar Kryesues,

Në pajtim me Rregulloren e Qeverisë së Republikës së Kosovës Nr. 10/2019 për Shqyrtimin Administrativ të Akteve të Komunave, e në bazë të kompetencave ligjore të ministrisë të përcaktuara me ligjet bazike dhe Rregulloren e Qeverisë Nr. 06/2020 për Fushat dhe Përgjegjësitë Administrative të Zyrës së Kryeministrit dhe Ministrive, Departamenti Ligjor dhe Monitorim të Komunave i Ministrisë së Pushtetit Lokal ka pranuar për shqyrtim të detyrueshëm të ligjshmërisë ashtu siç parashihet me nenin 81 të Ligjit Nr. 03/L-040 për Vetëqeverisje Lokale aktin komunal në vijim:

Vendimin paraprak Nr.238 për dhënien në shfrytëzim afatshkurtër të pronës së paluajtshme komunale

I miratuar më datë: 26.11.2020

I parashtruar për shqyrtim në MPL më datë: 02.12.2020

Ministria e Pushtetit Lokal, pas shqyrtimit të përmbajtjes së aktit të komunës si më sipër, vlerëson se akti i komunës në aspektin procedural **është në pajtim me dispozitat e legjislacionit në fuqi** dhe si i tillë mund të prodhojë efekte juridike.

Ministria e Pushtetit Lokal mbetet në dispozicion të komunës për çfarëdo sqarimi të mëtejshëm në lidhje me këtë vlerësim.



Republika e Kosovës


Republika Kosova-Republic of Kosovo

Qeveria - Vlada - Government

Ministria e Pushtetit Lokal

Ministarstvo Lokalne Samouprave

Ministry of Local Government



Za:	Xhafer Tahiri, gradonačelnik opštine Vučitrn Nasuf Aliu, predsedavajući Skupštine opštine Vučitrn	
Kopije:	Jedinici za administraciju dokumenata u MLS Jedinici za administraciju dokumenata u opštini	
Preko::	Goran Rakić, zamenik premijera i ministar MLS Trim Berisha, zamenik generalnog sekretara MLS-a,	
Od:	Venera Çerkini, rukovodilac Pravnog odeljenja i monitorisanje opština /MLS <i>Ucc</i>	Dana, 11.12.2020 br.020-937
Odgovni službenici:		
1. Službenik-ca za potvrđivanje pravne procene:	Xhevat Tafa, rukovodilac Odseka za monitorisanje opština <i>Xhevat Tafa</i>	
2. Službenik-ca za izradu pravne procene:	Sanije Dërguti, viša službenica za monitorisanje opština <i>S Dërguti</i>	
Predmet:	Potvrda o zakonitosti akta Skupštine opštine Vučitrn	
Vrsta odluke:	<input type="checkbox"/> Odluka Skupštine opštine	

Uvaženi gradonačelniče,

Uvaženi predsedavajući,

U saglasnosti sa uredbom Vlade Republike Kosovo br. 10/2019 za administrativno razmatranje akata opštine, i na osnovu zakonskih ovlašćenja ministarstva određenim osnovnim zakonima i uredbom Vlade br. 06/2020 o oblastima i administrativnim odgovornostima Kancelarije premijera i ministarstva, Odeljenje za zakonska pitanja i monitorisanje opština MLS, primilo je za obavezno razmatranje zakonitosti kako je predviđeno članom 81. Zakona br. 03/L-40 o lokalnoj samoupravi opštinskog akta kao u nastavku:

Prethodna Odluka br. 238 o davanju na kratkoročnoj upotrebi nepokretne opštinske imovine

Usvojena dana, 26.11.2020.godine,

Predložena za razmatranje u MLS, dana, 02.12.2020.godine,

Ministarstvo administracije lokalne samouprave, nakon razmatranja sadržaja gore navedenog akta opštine, procenjuje da je **opštinski akt u proceduralnom aspektu u saglasnosti sa zakonskim odredbama zakonodavstva na snazi i kao takav može proizvesti pravni efekat.**

Ministarstvo lokalne samouprave ostaje na raspolaganju opštini za dodatna objašnjenja u vezi sa ovom procenom.



REPUBLIKA E KOSOVES - KOMUNALNE VESENTRENE DOKUMENTACIONE

DI Nr. / Sh. 238 / 20

Nr. / Sh. - 2 -

DATA - 26.11.2020

Qeveria e Komunës dhe të Puntatit Lokal
Kuvendi i Komunës dhe të Puntatit Lokal
Kuvendi i Komunës dhe të Puntatit Lokal
Kuvendi i Komunës dhe të Puntatit Lokal

02.12.2020

VI - 20-757

Republika e Kosovës

Kuvendi i Komunës - Vushtrri

Në bazë të nenit 12 paragrafi 2 të Ligjit për Vetëqeverisjen Lokale nr.03/L-00, nenit 6 pika 1.1, nenit 8 pika 1.1 dhe nenit 14 pika 1 të Ligjit për Dhënie në Shfrytëzim dhe Këmbim të Pronës së Paluajtshme të Komunës Nr.06/L-092, dhe nenit 41 paragrafi 2 pika "ç" të Statutit të Komunës së Vushtrrisë, Kuvendi i Komunës së Vushtrrisë në seancën e mbajtur më 26 nëntor 2020, merr këtë:

V E N D I M

PARAPRAK PËR DHËNIENË NË SHFRYTËZIM AFATSHKURTËR TË PRONËS SË PALUAJTSHME KOMUNALE

1. Me këtë vendim lejohet dhënia në shfrytëzim afatshkurtër e pronës së paluajtshme të Komunës së Vushtrrisë, parcela kadastrale P-70202044-00586-0 me sipërfaqe prej 25832m², P-70202044-00529-0 me sipërfaqe prej 15761m², P-70202044-01096-0 me sipërfaqe prej 2100m², ZK Navalan, parcela P-70202053-00366-1 në sipërfaqen prej 25436m², ZK Prelluzhë, parcela P-70202063-00037-0 në sipërfaqe prej 54774m², ZK Strove, parcela P-70202037-00051-0 me sipërfaqe prej 100543m², parcela P-70202037-00337-0 me sipërfaqe prej 55449m², parcela P-70202037-00699-0 me sipërfaqe prej 23272m², ZK Kollë, parcela P-70202040-00431-0 me sipërfaqe prej 101525m², ZK Dumnicë e Llugës, parcela P-70202028-00412-1 me sipërfaqe prej 35232m², parcela P-70202028-00412-4 me sipërfaqe prej 6211m², ZK Stanovc i Poshtëm, parcela P-70202061-0079K-2 me sipërfaqe prej 14126m², ZK Gjelbishtë.

- 1.1 Parcela kadastrale P-70202044-00586-0 me sipërfaqe prej 25832m², P-70202044-00529-0 me sipërfaqe prej 15761m², P-70202044-01096-0 me sipërfaqe prej 2100m², ZK Navalan, jepen në shfrytëzim afatshkurtër për 10 vite, përmes konkursit publik-ankandit për persona fizik dhe juridik për veprimtari bujqësore.
- 1.2 Parcela P-70202053-00366-1 në sipërfaqe prej 25436m², ZK Prelluzhë, jepen në shfrytëzim afatshkurtër për 10 vite përmes konkursit publik-ankandit për persona fizik dhe juridik për veprimtari bujqësore.
- 1.3 Parcela P-70202063-00037-0 në sipërfaqe prej 54774m², ZK Strove, jepen në shfrytëzim afatshkurtër për 10 vite përmes konkursit publik-ankandit për persona fizik dhe juridik për veprimtari bujqësore.
- 1.4 Parcela P-70202037-00051-0 me sipërfaqe prej 100543m², parcela P-70202037-00337-0 me sipërfaqe prej 55449m², parcela P-70202037-00699-0 me sipërfaqe

prej 23272m2, ZK Kollë, jepen në shfrytëzim afatshkurtër për 10 vite përmes konkursit publik-ankandit për persona fizik dhe juridik për veprimtari bujqësore.

- 1.5 Parcela P-70202040-00431-0 me sipërfaqe prej 101525m2, ZK Dumnicë e Llugës, jepen në shfrytëzim afatshkurtër për 10 vite përmes konkursit publik-ankandit për persona fizik dhe juridik për veprimtari bujqësore.
- 1.6 Parcela P-70202028-00412-1 me sipërfaqe prej 35232m2, ZK Stanovë i Poshtëm, jepen në shfrytëzim afatshkurtër për 10 vite përmes konkursit publik-ankandit për persona fizik dhe juridik për veprimtari bujqësore.
- 1.7 Parcela P-70202028-00412-4 me sipërfaqe prej 6211m2, ZK Stanovë i Poshtëm, jepen në shfrytëzim afatshkurta për 10 vite përmes konkursit publik-ankandit për persona fizik dhe juridik për veprimtari afariste.
- 1.8 Parcela P-70202061-0079K-2 me sipërfaqe prej 14126m2, ZK Gjelbishtë, jepen në shfrytëzim afatshkurtër për 10 vite përmes konkursit publik-ankandit për persona fizik dhe juridik për veprimtari bujqësore.

2. Obligohet Komisioni për dhënien në shfrytëzim të pronës komunale të zhvilloj procedurat për shpalljen e ankandit si dhe Drejtoria për Gjeodezi, Kadastër dhe Pronë që të bëjë përditësimin dhe mirëmbajtjen e listës, pas përfundimit të procedurave të ankandit dhe menaxhimin e të gjitha kontratave pas lidhjes së tyre.

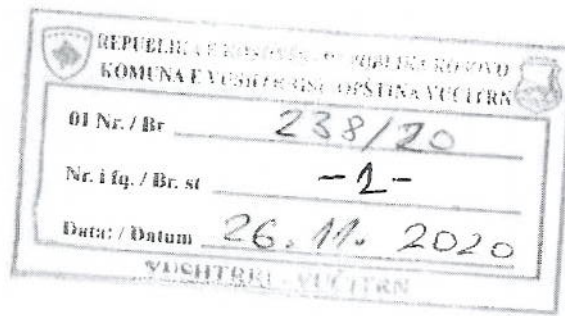
3. Pjesë e këtij vendimi paraprak janë: certifikata e pronës dhe kopja e planit.

4. Ky Vendimi paraprak hynë në fuqi pesëmbëdhjete (15) ditë pas regjistrimit në zyrën e protokollit të Ministrisë të Administrimit të Pushtetit Lokal si dhe pas publikimit në faqen zyrtare të Komunës së Vushtrrisë.

Nasuf Aliu

Kryesues i Kuvendit





Republika e Kosovës
Republika Kosovo

Kuvendi i Komunës-Vushtrri
Skupština Opštine Vučitrn

Na osnovu člana 12. stav 2. Zakona o Lokalnoj samoupravi br.03 / L-40, člana 6. tačke 1.1, člana 8. tačke 1.1 i člana 14. tačke 1. Zakona o dodeli na korišćenje i razmeni nepokretne imovine opštine br. 06 / L-092 i članom 41 stav 2 tačka „c“ Statuta opštine Vučitrn, Skupština opštine Vučitrn na sednici održanoj **26. novembra 2020.** godine, dobija ovu :

PRETHODNU ODLUKU ZA DAVANJE NA KRATKOROČNO KORIŠĆENJE OPŠTINSKE NEPOKRETNOSTI

1. OvO odlukOM se dozvoljava davanje na kratkoročnom korišćenju nepokretnosti Opštine Vučitrn, katastarska parcela P-70202044-00586-0 površine 25832m², P-70202044-00529-0 površine 15761m², P-70202044-01096 -0 površine 2100m², CZ Navalan, parcela P-70202053-00366-1 u površini od 25436m², KZ Priluzje, parcela P-70202063-00037-0 u površini od 54774m², CZ Strovce, parcela P-70202037-00051-0 površine 100543m², parcela P-70202037-00337-0 površine 55449m², parcela P-70202037-00699-0 površine 23272m², KZ Kolle, parcela P-70202040-00431-0 površine 101525m², KZ Lug Dumnice, parcela P-70202028-00412-1 površine 35232m², parcela P-70202028-00412-4 površine 6211m², KZ Donje Stanovc , parcela P-70202061-0079K-2 površine 14126m², KZ Gjelbishte.

1.1 Katastarska parcela P-70202044-00586-0 površine 25832m², P-70202044-00529-0 površine 15761m², P-70202044-01096-0 površine 2100m², KZ Navalan, daju se na kratkoročno korišćenje na 10 godina, putem javnog nadmetanja za fizička i pravna lica za poljoprivredne delatnosti.

1.2 Parcela P-70202053-00366-1 na površini od 25436m², KZ Priluzje, daje se na kratkoročnu upotrebu na 10 godina putem javnog nadmetanja za fizička i pravna lica za poljoprivredne delatnosti.

1.3 Parcela P-70202063-00037-0 na površini od 54774m², KZ Strovce, daje se na kratkoročno korišćenje na 10 godina putem javnog nadmetanja za fizička i pravna lica za poljoprivredne delatnosti.

1.4 Parcela P-70202037-00051-0 površine 100543m², parcela P-70202037-00337-0 površine 55449m², parcela P-70202037-00699-0 površine 23272m², CZ Kolle, daju se na kratkoročno korišćenje na 10 godina putem javnog nadmetanja za fizička i pravna lica za poljoprivredne delatnosti.

1.5 Parcela P-70202040-00431-0 površine 101525m², KZ Lug Dumnice, daje se na kratkoročnu upotrebu na 10 godina putem javnog nadmetanja za fizička i pravna lica za poljoprivredne delatnosti.

1.6 Parcela P-70202028-00412-1 površine 35232m², KZ Donje Stanovce, daje se na kratko na 10 godina putem javnog nadmetanja za fizička i pravna lica za poljoprivredne delatnosti.



1.7 Parcela P-70202028-00412-4, površine 6211m², KZ Donje Stanovce, daje se na kratko na 10 godina putem javnog nadmetanja za fizička i pravna lica za poslovne aktivnosti.

1.8 Parcela P-70202061-0079K-2 površine 14126m², KZ Gjelbishte, daje se na kratkoročnu upotrebu na 10 godina putem javnog nadmetanja za fizička i pravna lica za poljoprivredne delatnosti.

2. Komisija za korišćenje opštinske imovine dužna je da razvije procedure za raspisivanje aukcije, a Direkcija za geodeziju, katastar i imovinu da ažurira i održava listu, nakon završetka aukcijskih postupaka i upravljanja svim ugovorima nakon zaključenj od njih.

3. Deo ove preliminarne odluke su: imovinski list i kopija plana.

4. Ova preliminarna odluka stupa na snagu petnaest (15) dana nakon registracije u protokolarnoj kancelariji Ministarstva Lokalne uprave i nakon objavljivanja na zvaničnoj stranici opštine Vučitrn.


Nasuf Aliu

Predsedavajući skupštine



Republika e Kosovës

Republika Kosovë-Republic of Kosovo
Qeveria - Uada - Government

MINISTRIA E EKONOMISE DHE AMBIENTIT / MINISTARSTVO EKONOMIKE I ZVOJNE SREDINTË / MINISTRY OF ECONOMY AND ENVIRONMENT
AGJENCIA KADASTRALE E KOSOVES / KATASTARSKA AGENCIJA KOSOVA / KOSOVO CADASTRAL AGENCY

CERTIFIKATË / CERTIFIKAT / CERTIFICATE

NJËSIA KADASTRALE / KATASTARSKA JEDINICA / CADASTRAL UNIT : P-70202040-00431-0

Numeri i lëndës / Broj Predmet / Case Refrent Number: 18-S172/20
Data dhe koha e kështimit / Datum i vremen izdavanja / Date and time of submission: 12.11.2020 - 13:37
Komuna / Opština / Municipality: Vushtri / Vučitrin / Vučitrin
Zona kadastrale / Katastarska Zona / Cadastral Zone: DLANJE E ELLUGËS / DLANJICE E LLUGËS / DLANJICE E LLUGËS
Zyra kadastrale / Komuna / Opštinska Katastarska Kancelarija / Municipal Cadastral Office: Vushtri / Vučitrin / Vučitrin

A. TË DHËNAT PËR NJËSINË KADASTRALE / PODACI O KATASTARSKOJ JEDINICI / CADASTRAL UNIT DATA

Numeri i njësisë kadastrale Broj katastarske jedinice Cad. Unit No.	Llopi i njetësise Vista jedinice Land Type	Llopi i pronës Vista imovine Property Type	Zona U/R GIS	Superfaqja Površina Area (m ²)	Përshkrim Opis Description	Krijuar në gatin Uradeno na dan Created On	Azhuruar Ažurirano Updated
P-70202040-00431-0	PARCELE / PARCELA / PARCEL	Pronë shoqërore Društvena Imovina / Socially owned Land		101525			

A.1 ADRESA E NJËSISË KADASTRALE / ADRESA KATASTARSKE JEDINICE / CADASTRAL UNIT ADDRESS

Vendbanimi - adresa Prebivalište - adresa Resident - address	Kodi Postal Poštanski kod Postal Code	Hollësitë e adresës Podjedinosti adrese Address Details	Krijuar në datën Uradeno na dan Created On	Azhuruar Ažurirano Updated
DERMENCE / DERMENCE		DERMENCE		

Numri Kryq Number	Lloji i shprehurimit te parcelës Vendi i shprehurimit te parcelës Parcel Type Of Use	Shprehimi aktual i parcelës Emri i kontratimit te parcelës Parcel Current Use	Kualiteti i Klases Kualiteti i Klases Quality Class	Sipërfaqja (m ²) Povësina (m ²) Area (m ²)
	Bujqësori Poliproporcional/Agriculture	Kullësor Pashnjac/Pasture	Kullësor E Klases 4/Poznjak 4 Klase 4m Class Pasture	101825

B. PRONARI/POSIDUESI - VI ASNI/DRZAI/AG - OWNER/POSSESSOR

Te drejtat Pera Rights	Emri i Icni Name	Nr. i personit Icni broj ID. No.	Vendbanimi Prebivaliste Resident	Kodi postar Postanski kod Postal code	Indekset e adresit Projednostit adresit Address details	Pjesa e prones Dio imovine Share quota	Pershkrimi Opis Description	Azhvoni Azurranje Updated
Pozicioni individual Individualizuar single possessor	KOMUNA E VUSHITRISE	666535001	VESHITRIQ / VESHITRI / V. SHITRI			1/1		



REPUBLIKA E KOSOVËS / REPUBLIKA KOSOVA / REPUBLIC OF KOSOVO
 QEVERIA E KOSOVËS / VLADA KOSOVA / GOVERNMENT OF KOSOVA

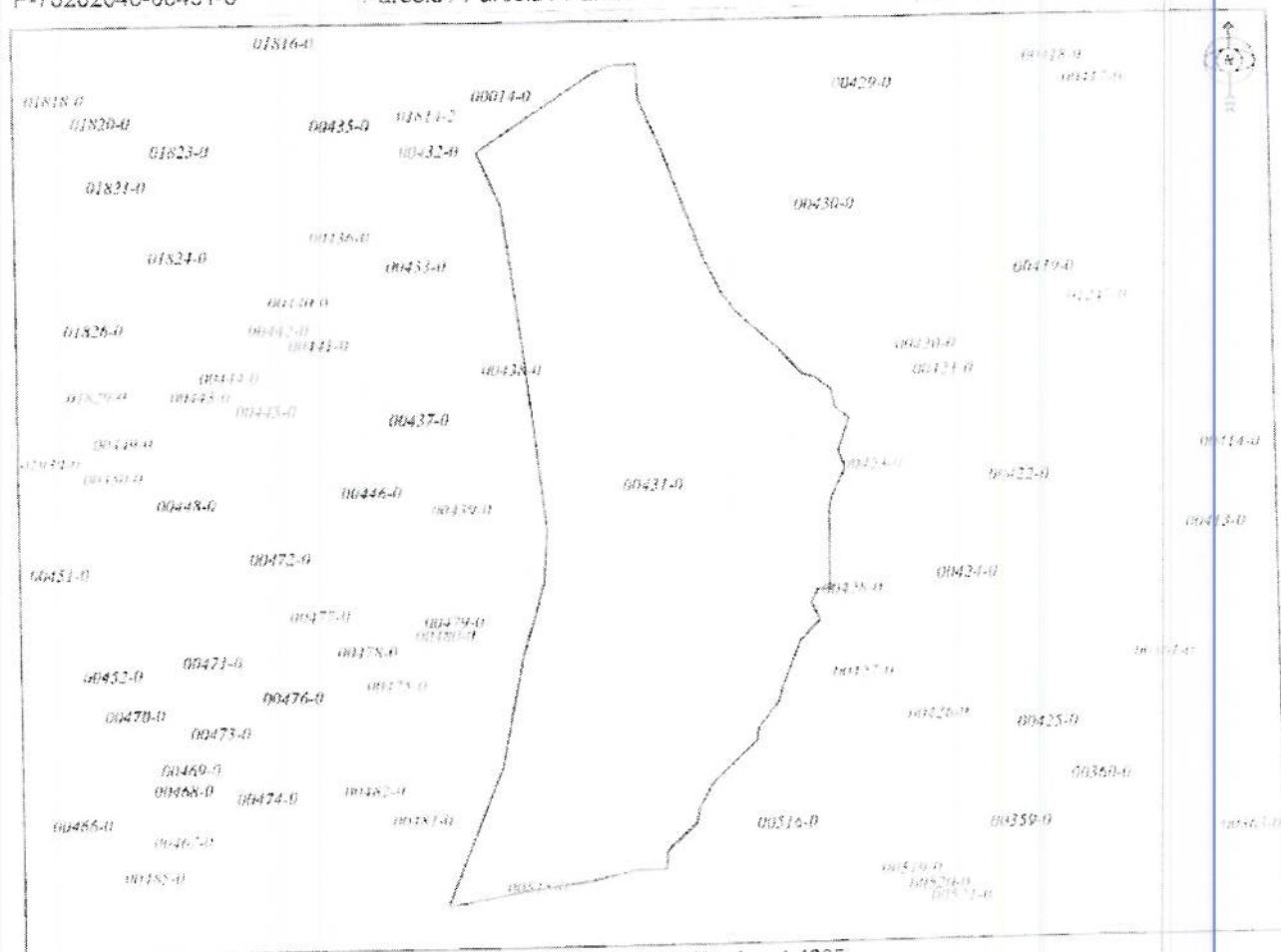
MINISTRIA E EKONOMISË DHE AMBIENTIT / MINISTARSTVO EKONOMIJE I ŽIVOTNE SREDINE / MINISTRY OF ECONOMY AND ENVIRONMENT

AGJENCIA KADASTRALE E KOSOVËS/ KATASTARSKA AGENCIJA KOSOVA/ KOSOVA CADASTRAL AGENCY

KOPJA E PLANIT / KOPIJA PLANA / COPY PLAN

Zyra Kadastrale Komunale/ Opštinska Katastarska Kancelarija /Municipal Cadastral Office : VUSHTRRI
 Zona Kadastrale / Katastarska Zona / Cadastral Zone: Dumnice e Ilugës

Njësia/Jedinica/Unit	Tipi/Vrsta/Type	Superfaqja/Povšina/Area m ²
P-70202040-00431-0	Parcelë / Parcea / Parcel	101525



Shkalla/Razmera/Scale: 1:4895

Punci/Obradio/Created:
 Data/ Data/Date: 16.11.2020
 Koha/ Vreme/ Time: 10:22:02
 Nënshkrimi/Potpis/Signature:
 Shënim/Beleška/Note:



Aprovoi/Usvojio/Approved: Drejtor/Direktor/Director
 Nënshkrimi/Potpis/Signature:



Republika e Kosovës

Republika Kosovo / Republic of Kosovo

Qeveria - Uada / Government

MINISTRIA E EKONOMISET DHE AMBIENTIT / MINISTARSTVO EKONOMIJE I ŽIVOTNE SREDINE / MINISTRY OF ECONOMY AND ENVIRONMENT
AGJENCIA KADASTRALE E KOSOVES / NAJAVNARSKA AGENCIJA KOSOVA / KOSOVO CADASTRAL AGENCY

EKSTRAKT NGA CERTIFIKATA / IZVOD IZ CERTIFIKAJIA / EXTRACT OF CERTIFICATE

PERSONI / OSOBA / PERSON : KOMUNA E VESHITRISE

Numeri i referencës / Broj / Prodiopri / Case Reference Number: 18-5172/20
Data dhe koha e kshimit / Datum i vremen izdavanja / Date and time of submission: 12.11.2020 - 13.50
Komuna / Opština / Municipality: Vushtri / Vučitrin / Vushtri
Zyra Kadastrale Komune / Opštinska Katastarska Kancelarija / Municipal Cadastral Office: Vushtri / Vučitrin / Vushtri

A. TË DHËNAT PËR PERSONIN / PODACI OSOBI / PERSON'S DATA

Mbiemri i Emri i shprehur (biznesi) Prezime / Naziv poslovanya (biznis) Last Name / Business Name	Emri i parë First Name	Emri i babait Line ora Father's Name	Gjinia Pol Gender	Nr. personal/ biznesi I karti broj/ broj ID. No	Shteti i shtetësisë apo regjistrimit / Drzava drzav / banstva ili okupizicija Country / citizenship	Ditëlindja/ Data e themelimit Rendendani/ Dan osnivanja Date of Birth/ Establishment	Krijuar me datën Eradjeano na dan Created On	Azhuaruar Azhorzvano Updated
KOHA NA E VESHITRISE				6005354001	KOSOVA KOSOVA KOSOVO			29/09/2015

A.1 ADRESA E PERSONIT / ADRESA OSOBE / PERSON'S ADDRESS

Ambanimiti Prebivniste Resident	Kodi Postar Postanski kod Postal Code	Hollësitë e adresës Pojednostoi adresa Address Details	Adresa tjeter Druga adresa Other address	Azhuaruar Azhorzvano Updated
VESHITRI/ VESHITRI			VESHITRI	29/09/2015

B. NJESIA KADASTRALE/KATASTARSKA JI DINIČA CADASTRAL UNIT

Njësia Kadastrore Katastarska jedinica Cadastral unit	Komuna / Opština / Municipality	Zona Katastarska Zona	Lloji i njësive Vrsta jedinice Unit type	Tipi i pronës Tipi i njësive Property Type	Kate Kated Br-Sprat Floor	Vendi i quajtur Zemra njësive Place name	Sipërfaqja Površina Area	Shtreshtimi aktual/kultura Ishva Aktuelna upotreba)	Pjesa e Pronës Deo njësive Share opota	Lloji i së drejtës Vrsta prava Type of the right	Aktiviteti Aktiviteti I planuar
P-70202037-00051-B	Vushitri / Vushtri / Vushtri	KOLLE KOLLE KOLLE	PARCELE / PARCELA / parcel	Pronë shpirtërore Drejtuesia Imovetare Socially owned Land		RASHIVAC/REST E RASHIVAC/REST E RASHIVAC/REST E	100543	Burgosore - Kullësor - Kullësor E Klases 4 / / Poljoprivredno - Pashtraci - Pashtraci 4 Klase / / Agriculture - pasture - 4th Class Pasture / /	1 / 1	Posejditri individual Individualna Drejtuesia single possession	
P-70202037-00137-A	Vushitri / Vushtri / Vushtri	KOLLE KOLLE KOLLE	PARCELE / PARCELA / parcel	Pronë shpirtërore Drejtuesia Imovetare Socially owned Land		RASHIVAC/REST A RASHIVAC/REST A RASHIVAC/REST A	55449	Burgosore - Kullësor - Kullësor E Klases 4 / / Poljoprivredno - Pashtraci - Pashtraci 4 Klase / / Agriculture - pasture - 4th Class Pasture / /	1 / 1	Posejditri individual Individualna Drejtuesia single possessor	
P-70202037-00699-A	Vushitri / Vushtri / Vushtri	KOLLE KOLLE KOLLE	PARCELE / PARCELA / parcel	Pronë shpirtërore Drejtuesia Imovetare Socially owned Land		ZALINAC/TRINA / ZALINAC/TRINA / ZALINAC/TRINA	21272	Burgosore - Kullësor - Kullësor E Klases 4 / / Poljoprivredno - Pashtraci - Pashtraci 4 Klase / / Agriculture - pasture - 4th Class Pasture / /	1 / 1	Posejditri individual Individualna Drejtuesia single possessor	



REPUBLIKA E KOSOVËS / REPUBLIKA KOSOVA / REPUBLIC OF KOSOVO

QEVERIA E KOSOVËS / VLADA KOSOVA / GOVERNMENT OF KOSOVA

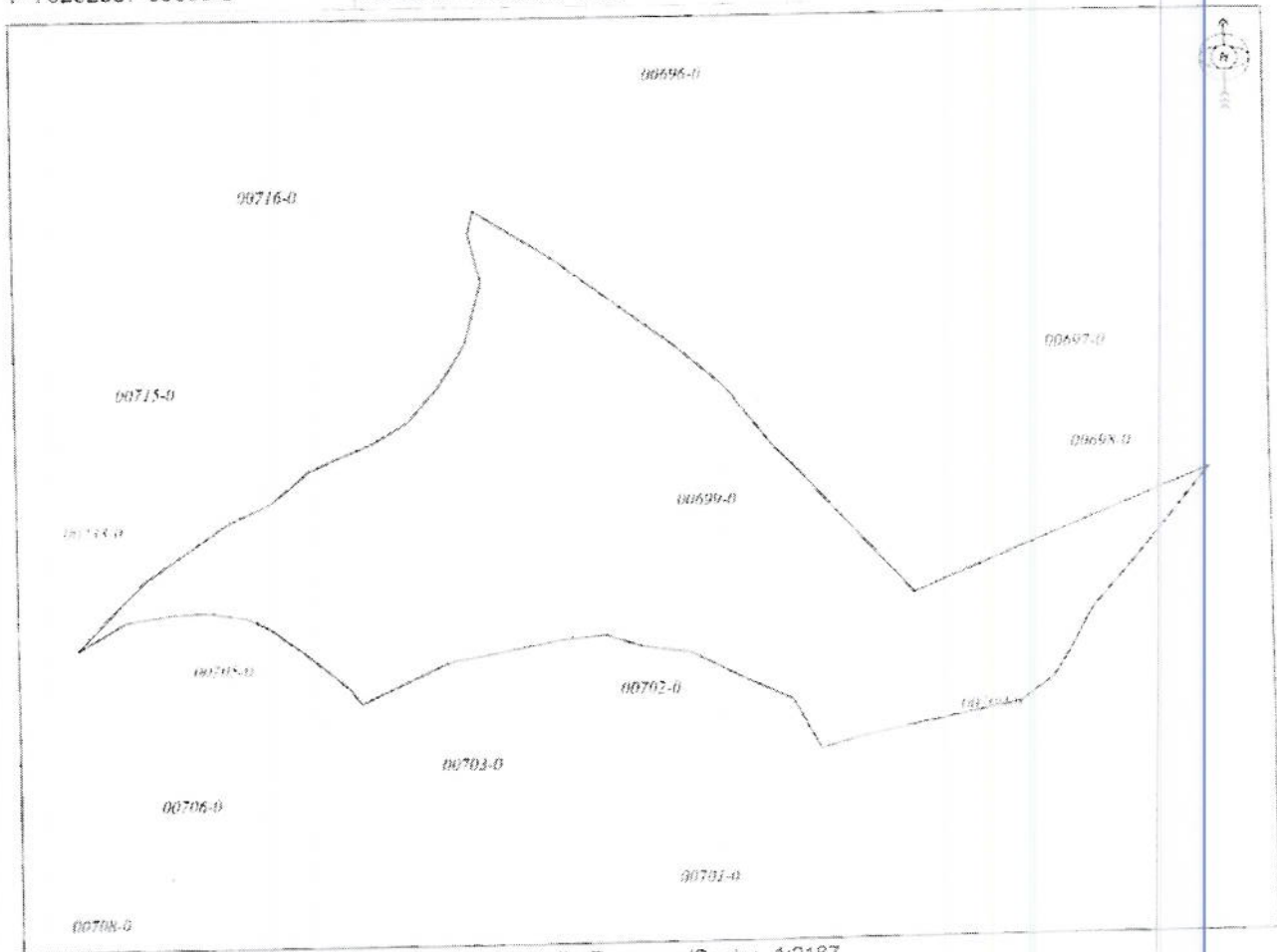
MINISTRIA E EKONOMISË DHE AMBIENTIT / MINISTARSTVO EKONOMIJE I ŽIVOTNE SREDINE / MINISTRY OF ECONOMY AND ENVIRONMENT

AGJENCIA KADASTRALE E KOSOVËS / KATASTARSKA AGENCIJA KOSOVA / KOSOVA CADASTRAL AGENCY

KOPJA E PLANIT / KOPIJA PLANA / COPY PLAN

Zyra Kadastrale Komunale/ Opštinska Katastarska Kancelarija /Municipal Cadastral Office : YUSHTERRI
Zona Kadastrale / Katastarska Zona / Cadastral Zone: Kollë

Njësia/Jedinica/Unit	Tipi/Vrsta/Type	Sipërfaqja/Površina/Area m ²
P-70202037-00699-0	Parcelë / Parcela / Parcel	23272



Shkalla/Razmera/Scale: 1:2167

Punoi/Obradio/Created:

Data/ Data/Date: 16.11.2020

Koha/ Vreme/ Time: 10:21:00

Nënshkrimi/Potpis/Signature:

Shënim/Beleška/Note:



Aprovoi/Usvojilo/Approved: Drejtori/Direktor/Director

Nënshkrimi/Potpis/Signature: _____



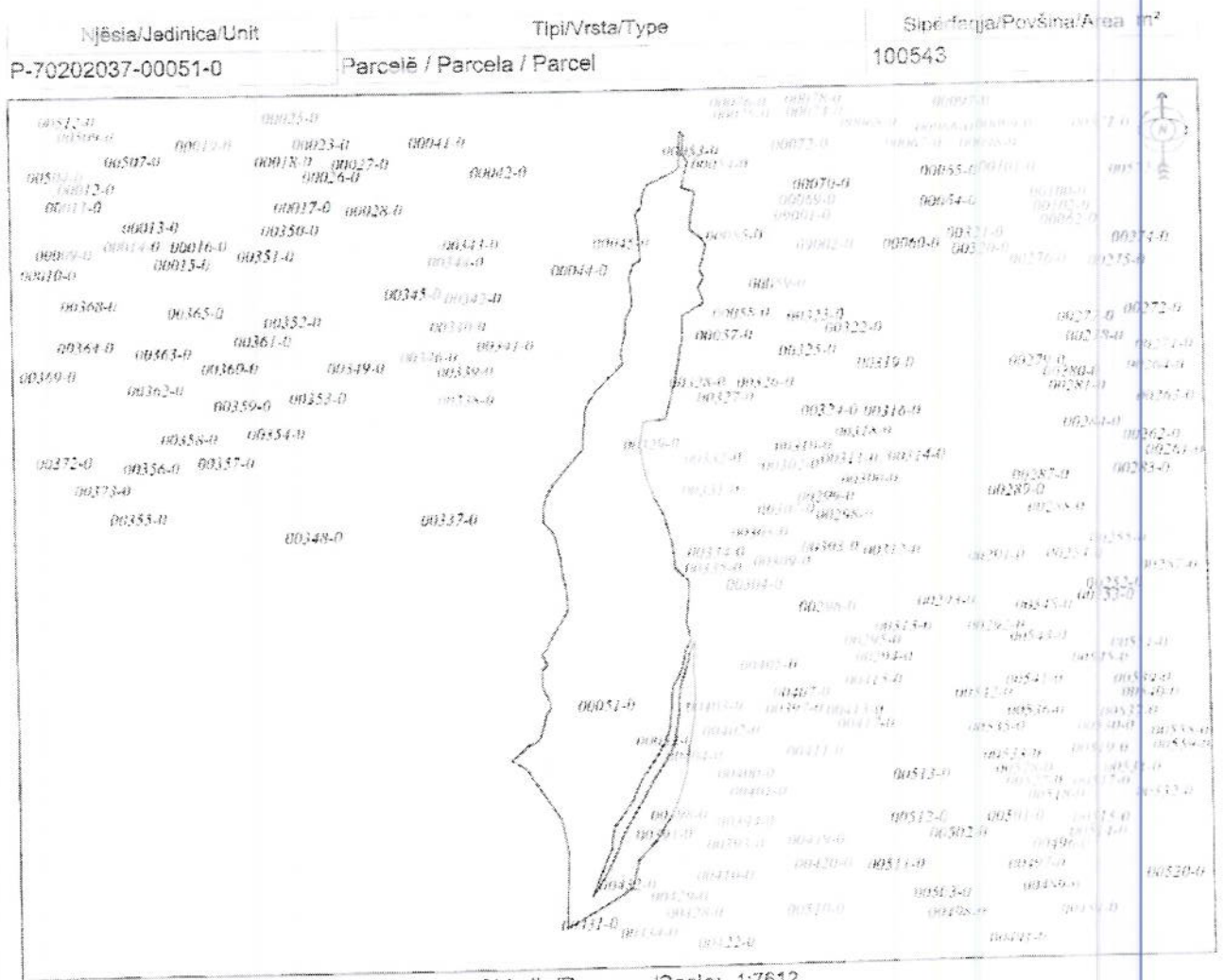
REPUBLIKA E KOSOVËS / REPUBLIKA KOSOVA / REPUBLIC OF KOSOVO
 QEVERIA E KOSOVËS / VLADA KOSOVA / GOVERNMENT OF KOSOVA

MINISTRIA E EKONOMISË DHE AMBIENTIT / MINISTARSTVO EKONOMIJE I ŽIVOTNE SREDINE / MINISTRY OF ECONOMY AND ENVIRONMENT

AGJENCIA KADASTRALE E KOSOVËS/ KATASTARSKA AGJENCIA KOSOVA/ KOSOVA CADASTRAL AGENCY

KOPJA E PLANIT / KOPIJA PLANA / COPY PLAN

Zyra Kadastrale Komunale/ Opštinska Katastarska Kancelarija /Municipal Cadastral Office : VUSHTRRI
 Zona Kadastrale / Katastarska Zona / Cadastral Zone: Kollë



Shkalla/Razmera/Scale: 1:7612

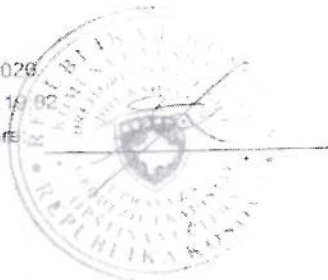
Punoi/Obradio/Created:

Data/ Data/Date: 16.11.2020

Koha/ Vreme/ Tima: 10:16:02

Nënshkrimi/Potpis/Signature

Shënim/Beleška/Note:



Aprovo/Usvoji/Aproved: Drejtori/Direktor/Director

Nënshkrimi/Potpis/Signature:



REPUBLIKA E KOSOVËS / REPUBLIKA KOSOVA / REPUBLIC OF KOSOVO

QEVERIA E KOSOVËS / VLADA KOSOVA / GOVERNMENT OF KOSOVA

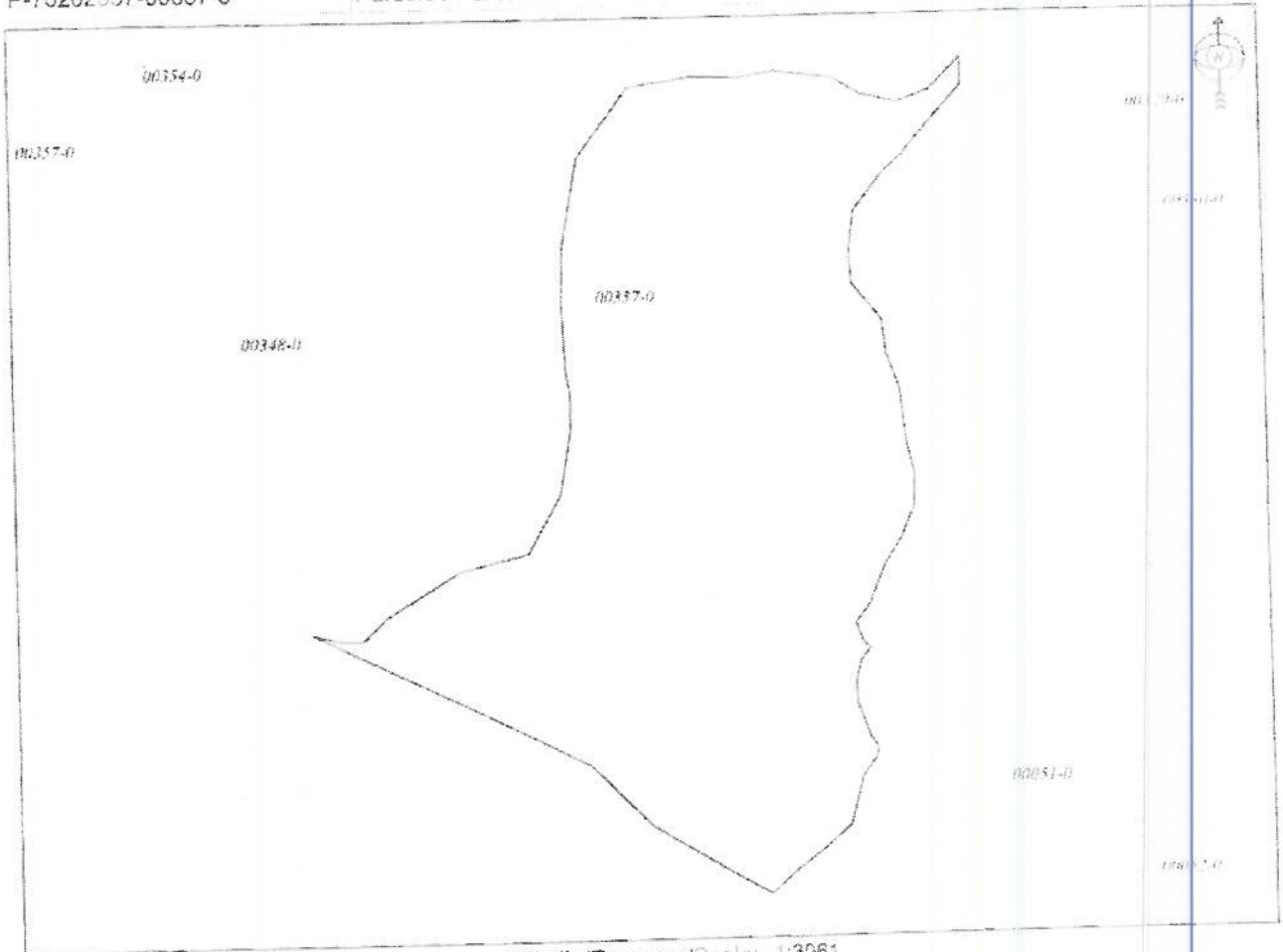
MINISTRIA E EKONOMISË DHE AMBIENTIT / MINISTARSTVO EKONOMIJE I ŽIVOTNE SREDINE / MINISTRY OF ECONOMY AND ENVIRONMENT

AGJENCIA KADASTRALE E KOSOVËS/ KATASTARSKA AGENCIJA KOSOVA/ KOSOVA CADASTRAL AGENCY

KOPJA E PLANIT / KOPIJA PLANA / COPY PLAN

Zyra Kadastrale Komunale/ Opštinska Katastarska Kancelarija /Municipal Cadastral Office : VUSHTRRI
Zona Kadastrale / Katastarska Zona / Cadastral Zone: Kollë

Njesia/Jedinica/Unit	Tipi/Vrsta/Type	Sipërfaqja/Površina/Area m ²
P-70202037-00337-0	Parcelë / Parcela / Parcel	55449



Shkalla/Razmera/Scale: 1:3061

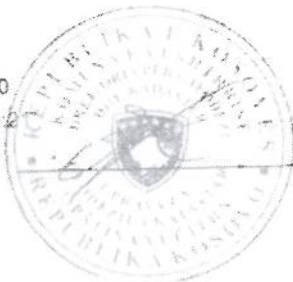
Punci/Obradio/Created:

Data/ Data/Date: 16.11.2020

Koha/ Vreme/ Time: 10:20:22

Nënskrimi/Potpis/Signature:

Shënim/Beleška/Note:



Aprovot/Usvojio/Approved: Drejtori/Direktor/Director

Nënskrimi/Potpis/Signature: _____



Republika e Kosovës

Republika Kosovo / Republic of Kosovo

Qeveria / Vlada / Government

MINISTRIA E EKONOMISË DHE AMBIENTIT / MINISTARSTVO EKONOMIJE I ZAVIJEI SREDENE / MINISTRY OF ECONOMY AND ENVIRONMENT
AGENCIJA KADASTRALE E KOSOVES / KATASTARSKA AGENCIJA KOSOVA / CADASTRAL AGENCY

CERTIFIKATE / CERTIFICATE / CERTIFICATE

NJËSIA KADASTRALE / KATASTARSKA JEDINICA / CADASTRAL UNIT : P-70202063-00037-0

Numri i lëndës / Broj Predmet / Case Reference Number:

18-5172/20

Data dhe koha e lëshimit / Datum i vremen izdavanja / Date and time of submission:

12.11.2020 - 13.57

Komuna / Opština / Municipality:

Vushtri / Vuštri / Vuštri

Zona kadastrale / Katastarska Zona / Cadastral Zone:

STROYC / STROYC / STROYC

Zyra Kadastrale Komune / Opštinska Katastarska Kancelarija / Municipal Cadstral Office: Vushtri / Vuštri / Vuštri

A.1.1. DËENAT PËR NJËSINË KADASTRALE / PODACI O KATASTARSKOJ JEDINICI / CADASTRAL UNIT DATA

Numri i njësisë kadastrale Broj katastarske jedinice Cad. Unit No.	Lloji i njësisë Vlsta jedinice Unit Type	Lloji i pronës Vrsta imovine Property Type	Zona L/R GIS ZON	Sipërfaqja Površina Area (m ²)	Përdorimi Ops Description	Krijuar më datën Izdateno na dan Created On	Azhuruar Azurirano Updated
P-70202063-00037-0	PARCELE / PARCELA / PARCEL	Pronë shtëqitorë / Društvena Imovina / Socially owned Land		54774			

A.1. ADRESA E NJËSISË KADASTRALE / ADRESA KATASTARSKE JEDINICE / CADASTRAL UNIT ADDRESS

Yeshantani - adresa Prebitajacke - adresa Resident - address	Kodi Postal Poštanski kod Postal Code	Hollësitë e adresës Pojednostavne adrese Address Details	Krijuar më datën Izdateno na dan Created On	Azhuruar Azurirano Updated
ROJÇA/VIRÇAK ROJÇA/VIRÇAK/ROJÇA/VIRÇAK		ROJÇA/VIRÇAK		

A.1.1.1.1.1 SHIRYVEZIMI / VRSTA KORISCENJA / TYPE OF USE

Numri i Blloq Number	Lloji i shirveimit te parcelës / Vrsta korisçenja parcelë / Parcel Type Of Use	Shtatëzim aktual i parcelës / Tërimin korisçenja parcelë / Parcel Current Use	Kualiteti i klasës / Kualiteti i klasës / Quality Class	Sipërfaqja (m ²) / Përfaqja (m ²) / Area (m ²)
1	Bujqësi/Poljovproedno/Agriculture	Kullësar/Pasturac/Pasture	Kullësar E Klasës 5/Pasurac 5 /Klasë/5th Class / Pasturac	S4774

B. PRONARI/POSEDEUESI - VLASNIK/DEZALAC - OWNER/POSSESSOR

Te drejtat e Prava Rëmbës	Emri i Emri / Name	Nr. personal i Emri broj / ID. No.	Vendbanimi / Preshaliscë / Resident	Kodi postar / Postanski kod / Postal code	Historia e adresës / Poplodnostit adrese / Address details	Pjesa e përndës / Dëo huatitine / Share quota	Përshkrimi / Opis / Description	Azhuruar / Azhurirano / Updated
Poseidur individual / individuelin Dëzuarin / single possessor	KOMUNA E VLSHITRISË	600535003	VLSHITRI / VLSHITRI / VLSHITRI			1/1		



Republika e Kosovës

Republika Kosovo-Republic of Kosovo
Qeveria - Uada - Government

MINISTRIA E EKONOMISE DHE AMBIENTIT / MINISTARSTVO EKONOMIJE I ZIVOTNE SREDINE, MINISTRI OF ECONOMY AND ENVIRONMENT
AGJENCIA KADASTRALE E KOSOVES / KATASTRARSKA AGENCIJA KOSOVA / KOSOVO CADASTRAL AGENCY

CERTIFIKATË / CERTIFICATE / CERTIFICATE

NJËSIA KADASTRALE / KATASTRARSKA JEDINICA / CADASTRAL UNIT : P-70202053-00366-1

Numri i lëndës / Broj Predmet / Case Referent Number: 18-5131/20
Data dhe koha e kështimit / Datum i vreme izdavanja / Date and time of submission: 12.11.2020 - 13.06. Vushtri / Vushtri - Vushtri
Komuna / Opština / Municipality: PRELLUZHË, PRELLUZHË / PRELLUZHË
Zona kadastrale / Katastrarska Zona / Cadastral Zone: Vushtri / Vushtri - Vushtri
Zyra kadastrale komunale / Opštinska Katastrarska Kancelarija / Municipal Cadastral Office: Vushtri / Vushtri - Vushtri

A. TË DHËNAT PËR NJËSINË KADASTRALE / PODACI O KATASTRARSKOJ JEDINICI / CADASTRAL UNIT DATA

Numri i njësisë kadastrale Broj katastrarske jedinice Cad. Unit. No.	Lloji i njësisë Vrsta jedinice Unit Type	Lloji i pronës Vrsta imovine Property Type	Zona L/R G/S U/R	Sipërfaqja Površina Area (m ²)	Përshkrim Opis Description	Krijuar më datën Uradjeno na dan Created On	Azhuruar Azurirano Updated
P-70202053-00366-1	PARCELE / PARCELA / PARCEL	Pronë shoqërore / Društvena Imovina / Socially owned Land		254,36			

A.J ADRESA E NJËSISË KADASTRALE / ADRESA KATASTRARSKJE JEDINICE / CADASTRAL UNIT ADDRESS

Vendbanimi - adresa Prebivalište - adresa Resident - address	Kodi Postal Poštanski kod Postal Code	Hollësitë e adresës Popojností adrese Address Details	Krijuar më datën Uradjeno na dan Created On	Azhuruar Azurirano Updated
SELISHTA/SELISHTA		SELISHTA		

A.2.1. LOJITISHRYTËZIMI / VRSTA KORISËNJA / TYPE OF USE

Numri Broj Number	Loji i shfrytëzimit të parcelës Vrsta korisënjësia / parcelë Parcel Type Of Use	Shtyrëzimi aktual i parcelës Trenutno korisënjësia / parcelë Parcel Current Use	Kualiteti i klases Kvalitet klase Quality Class	Sipërfaqja (m ²) Përfaqja Area (m ²)
	Bucësore Polje/mesfushë/Agrikulturore	Kullësorë, Paqanorë/pasture	Kullësorë E Klases 2/Pasnjak 2 / Klasse 2 use Class	25436

B. PRONARI/POSEDUESI - VLASNIK/DRËZALAC - OWNER/POSSESSOR

Te drejtat Prava Rights	Emri Ismi Name	Nr. personal Identifikues ID. No.	Vendbanimi Prethithësia Resident	Kodi postar Postanski kod Postal code	Koordinatat e adresës Pojednostoi adrese Address details	Pjesa e pronës Dio/financime Share quota	Përshkrimi Opis Description	Azhuruar Azurirano Updated
Posezitor individual / Individuele /Lazërma / single possessor	P. SH. KOMUNA E VUSHTRISË	KCID0209551	VUSHTRRI / VUSHTRRI VUSHTRRI /			1/1		



REPUBLIKA E KOSOVES / REPUBLIKA KOSOVA / REPUBLIC OF KOSOVO

QEVERIA E KOSOVES / VLADA KOSOVA / GOVERNMENT OF KOSOVA

MINISTRIA E EKONOMISE DHE AMBIENTIT / MINISTARSTVO EKONOMIJE I ZIVOTNE SREDINE / MINISTRY OF ECONOMY AND ENVIRONMENT

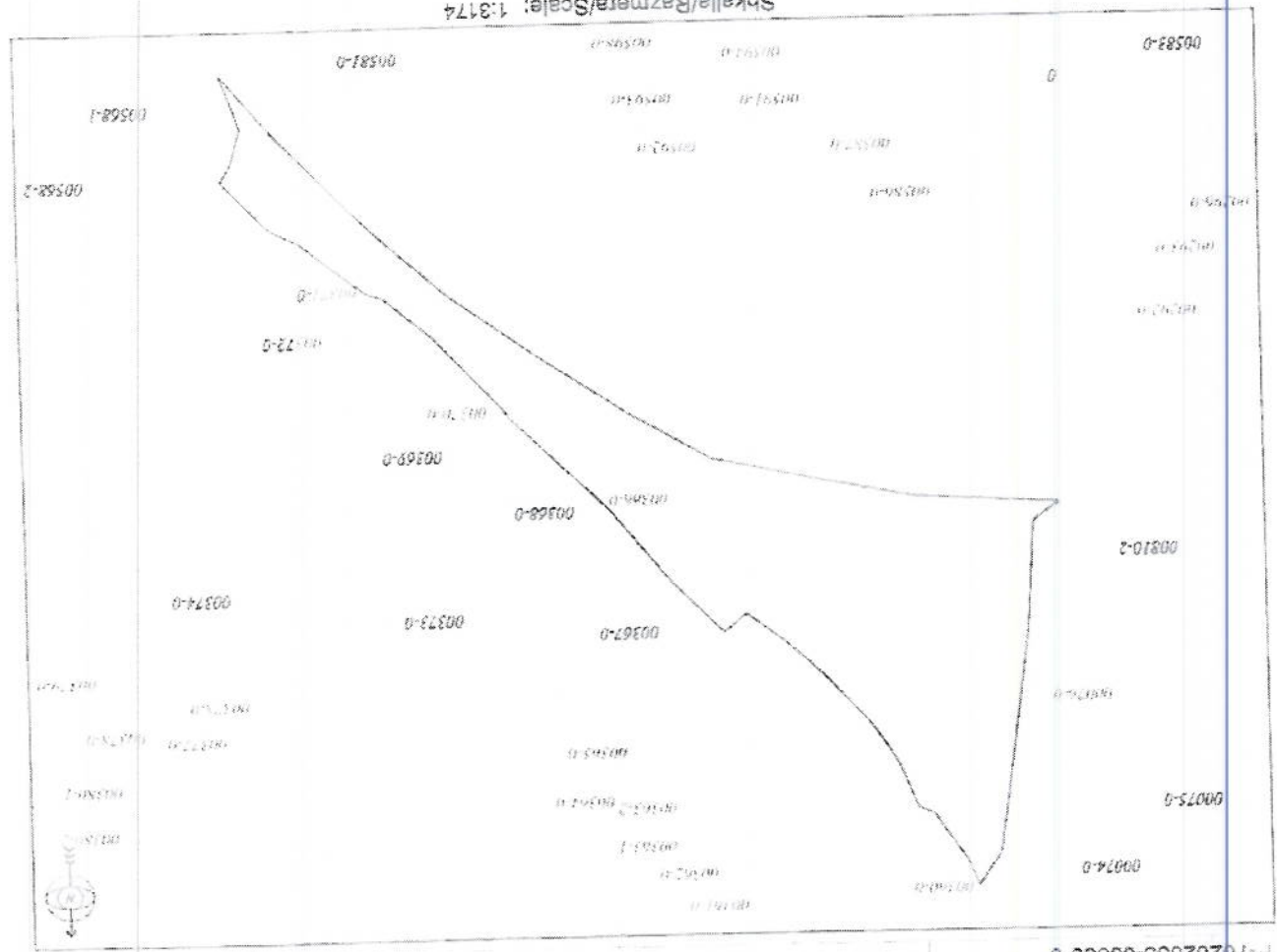
AGJENCIA KADASTRALE E KOSOVES / KATASTARSKA AGENCIJA KOSOVA / KOSOVA CADASTRAL AGENCY

KOPJA E PLANIT / KOPIJA PLANA / COPY PLAN

Zyra Kadestrale Komonale / Opštinska Katastarska Kancelarija / Municipal Cadastral Office : VUSHTERRI
Zone Kadestrale / Katastarska Zona / Cadastral Zone: Preluzhe

Njësia/Jedica/Unit	Tipi/Vrsta/Type	Sipërfaqja/Površina/Area m ²
00074-0		
00075-0		
00810-2		

P-70202053-00366-0



Approvill/Увојило/Approved: Dretor/Direktor/Direktor

Nenshtkrimi/Попис/Signature:



Puno/Obradio/Created: Data/Data/Date: 16.11.2020
Koha/Vremë/Time: 10:15:57
Nenshtkrimi/Попис/Signature:
Shënim/Beleşka/Note:



Republika e Kosovës

Republika Kosovo - Republic of Kosovo

Qeveria - Uada - Government

MINISTRI E EKONOMISE DHE AMBIENTIT / MINISTARSTVO EKONOMIJE I ZIVOTNE SREDINI / MINISTRY OF ECONOMY AND ENVIRONMENT
AGJENCIA KADASTRALE E KOSOVES / KATASTARSKA AGENCIJA KOSOVA / KOSOVO CADASTRAL AGENCY

CERTIFIKATE / CERTIFIKAT / CERTIFICATE

NJESIA KADASTRALE / KATASTARSKA JEDINICA / CADASTRAL UNIT : P-70202061-0079K-2

Numri i llojes / Broj predmeta / Case Referent Number:

18-5172/20

Data dhe koha e kshimit / Datum i vrene / Date and time of submission:

12.11.2020 - 13:51

Komuna / Opština / Municipality:

Yushtri / Vuçitër / Vuçitër

Zona kadastrale / Katastarska Zona / Cadastral Zone:

GHJELBISHTE / GJELBISHTE / GJELBISHTE

Zyra kadastrale / Komunale / Opštinska Katastarska Kancelarija / Municipal Cadstral Office: Yushtri / Vuçitër / Vuçitër

A. TË DHËNAT PËR NJESINË KADASTRALE / PODACI O KATASTARSKOJ JEDINICI / CADASTRAL UNIT DATA

Numri i llojes kadastrale Broj katastarske jedinice Cad. Unit No.	Lloji i ofrësve Vrsta jedinice Unit Type	Lloji i pronës Vrsta imovine Property Type	Zona GJR GIS IIR	Sipërfaqja Površina Area (m ²)	Përshkrim Opis Description	Krijuar me daten Uredjena na dan Created On	Azhuaruar Azurirano Updated
P-70202061-0079K-2	PARCELE / PARCELA / PARCEL	Prone private / Privately owned Imovina Imovine Land	Total	14126	AKT Komunesorin 161-28, 15.07.1983	20.10.2020	

A.1 ADRESA E NJESISË KADASTRALE / ADRESA KATASTARSKE JEDINICE / CADASTRAL UNIT ADDRESS

Vendbanimi - adresa Prebivaliste - adresa Resident - address	Kodi Postal Postanski kod Postal Code	Hollësitë e adresës Pojednostni adrese Address Details	Krijuar me datën i radjeno na dan Created On	Azhuaruar Azurirano Updated
T-5751-5			20.10.2020	

AKTI I SHIFRYTEZIMI / VRSTI A KORISCTNJIA / TYPE OF USE

Numeri Rrëf Number	Nazimi Rrëf Name Vista korrishterja parcelë Parcel Type Of Use	Shifra e zimit individuali parcelës E vendit korrishte parcelë Parcel Current Use	Kualiteti i klasës Kvaliteti i klasës Quality Class	Sipërfaqja (m ²) Kovrësia (m ²) Area (m ²)
	Bujqësore Pëllimprerëshe/Agriculture	Kullësorë Pasture/Pasture	Kullësorë E Klasës 2/Pannikë 2 Klasse 2nd Class	539
	Bujqësore Pëllimprerëshe/Agriculture	Kullësorë Pasture/Pasture	Kullësorë E Klasës 3/Pannikë 3 Klasse 3rd Class	713
1	Bujqësore Pëllimprerëshe/Agriculture	Kullësorë Pasture/Pasture	Kullësorë E Klasës 4/Pannikë 4 Klasse 4th Class	1569
4	Bujqësore Pëllimprerëshe/Agriculture	Kullësorë Pasture/Pasture	Kullësorë E Klasës 5/Pannikë 5 Klasse 5th Class	8038
5	Bujqësore Pëllimprerëshe/Agriculture	Kullësorë Pasture/Pasture	Kullësorë E Klasës 8/Pannikë 8 Klasse 8th Class	3267

B. PRONARË/POSIDUESI - VLASNIK/DRZAI AG - OWNER/POSSESSOR

Te drejtat Prava Rights	Emri i Titullit Name	Nr. personal Licent broj ID. No.	Vendbanimi Prethithshme Resident	Kodi postar Postanski kod Postal code	Hollësi e adresës Rojedinski adresë Address details	Pjesa e pronës Dio imovine Share quota	Pershkruari Opis Description	Vërtetimi Vërtetimi Validated
Posidues individual Individuali Drzava single possessor	PSHKOMUNA E VLSHITRRISE	ICIDP/201369	VLSHITRI/ VLSHITRI		3	1/1	AKI Komunalet 461.78 15.07.1982	10.11.2020



Republika e Kosovës

Republika Kosovare / Republic of Kosovo
Qeveria - Uda / Government

MINISTRIA E EKONOMISË DHE AMBIENTIT / MINISTARSTVO EKONOMIJE I UJUVNE SREDENE / MINISTRY OF ECONOMY AND ENVIRONMENT
AGJENCIA KADASTRALE E KOSOVES / KATASTARSKA AGENCIJA KOSOVA / KOSOVO CADASTRAL AGENCY

EKSTRAKT NGA CERTIFIKATA / IZVOD IZ CERTIFIKATA / EXTRACT OF CERTIFICATE

PERSONI / OSOBA / PERSON : PSH JQOMUNA E VUSHTRISE

Numri i kredisë / Broj Predmet / Case Ref/Entry Number: 18-5172/20
Data dhe kohë e kështimi / Datum i kështimi / Date and time of submission: 12.11.2020 - 13.54
Komuna / Opština / Municipality: Vushtri / Vushtri / Vushtri
Zyra Kadastrore Komunale / Opštinska katastarska kancelarija / Municipal Cadastrol Office: Vushtri / Vushtri / Vushtri

A. TË DHËNAT PËR PERSONIN / PODACI O OSOBI / PERSON'S DATA

Alfabetizimi i adresës (biznesi) Prezime / Naziv poslovanja (biznesi) Last Name / Business Name	Emri i ime First Name	Emri i babait ime oca Father's Name	Gjinia Pol Gender	Nr. personal/ biznesi I keni broj/brzoj poslovanja ID. No.	Shteti i shtetësisë apo regjistrimit / Drzava državljanstva ili okupirvenja Country of citizenship	Ditëlindja/ Data e dherenimi Rodendan/ Dan oshtivanja Date of Birth/Establishment	Krijuar me datën Uradjeno na dan Created On	Azhuruar Azuritano Updated
PSH JQOMUNA E VUSHTRISE				KCID0200272	KOSOVA / KOSOVA / KOSOVO			

A.1 ADRESA E PERSONIT / ADRESA OSOBE / PERSON'S ADDRESS

Vendbanimi Prebavnise Residenti	Kodi Postar Postanski kod Postal Code	Hollësitë e adresës Pojednostni adresa Address Details	Adresa tjetër Druga adresa Other address	Azhuruar Azuritano Updated
VUSHTRIA / VUSHTRIA / VUSHTRIA			VUSHTRIA	

B. NEESIA KADASTRAL E/ KATASTRARSKA JEDINICA CADASTRAL UNIT

Nesia kadastrale Katastarska jedinica Cadastral unit	Komuna / Opština / Municipality	Zona Kadastralna Cadastral zone	Lot i opis Vista jednice Lot type	Tip i prinos Tip imovine Property Type	Kat. Kated. B/Sprati Floor number	Vendi i kvalitet Zvano mesto Place name	Superfacija Površina Area	Stavizvanni aktual Kultura- lasa Aktuelna Kultura klasa Actual use/ intended use	Pesa e prinos Deo imovine Share quota	Lot i se držes Vista prava Type of the right	Aktivuar Azitruano I gubara
P-792028-00412-1	Vushtri / Vushtri / Vushtri	STANOVCI / POSITELI / STANOVCI / POSITELI / STANOVCI / POSITELI	PARCELE / PARCELA / parcel	Prone private Projeza imovina Privately owned Land		TROJA QERKOV'S KO POLJE / TROJA QERKOV'S KO POLJE / TROJA QERKOV'S KO POLJE	38212	Bujqsore - Ara - Ape E Klasse 1 / Poljoprivredno Njive - Nivaa 1 Klase / / Agriculture - Arable - 4th Class Arable Land / /	1 / 1	Posedim individual Individualna Dizavina single possessor	
P-792028-00412-4	Vushtri / Vushtri / Vushtri	STANOVCI / POSITELI / STANOVCI / POSITENI / STANOVCI / POSITENI	PARCELE / PARCELA / parcel	Prone private Projeza imovina Privately owned Land		Troje/Fushar Qelqsore / Troje/Fushar Qelqsore / Troje/Fushar Qelqsore	6211	Bujqsore - Ara - Ape E Klasse 1 / Poljoprivredno - Njive - Nivaa 1 Klase / / Agriculture - Arable - 4th Class Arable Land / /	1 / 1	Posedim individual Individualna Dizavina single possessor	



Republika e Kosovës

Republic of Kosovo - Republika e Kosovës
Qeveria / Vlada Government

MINISTRIA E EKONOMIËS DHE AMBIENTIT / MINISTARSTVO E EKONOMIJE I ZIVOTNE SREDINI / MINISTRY OF ECONOMY AND ENVIRONMENT
AGJENCIA KADASTRALE E KOSOVËS / KATASTARSKA AGENCIJA KOSOVA / KOSOVO CADASTRAL AGENCY

CERTIFIKATË / CERTIFIKAT / CERTIFICATE

NAËSIA KADASTRALE / KATASTARSKA JEDINICA / CADASTRAL UNIT : P-70202044-00586-0

Nuërti i lëndës / Broj Predmet / Case Referent Number: 18-5131/20
Data dhe koha e kështimit / Datum i vremen izdavanja / Date and time of submission: 12.11.2020 - 13.14
Komuna / Opština / Municipality: Yushuri / Vučitrin / Yushuri
Zona kadastrale / Katastarska Zona / Cadastal Zone: NAAVALAN / NAAVALAN / NAAVALAN
Zyra Kadastrale Komune / Opštinska katastarska kancelarija / Municipal Cadastal Office: Yushuri / Vučitrin / Yushuri

A.TE DHËNAT PËR NAËSINË KADASTRALE / PODACI O KATASTARSKOJ JEDINICI / CADASTRAL UNIT DATA

Nuërti i lëndës / Broj kadastrale jedinice / Cad. Unit No.	Lloji i lëndës / Vrsta jedinice / Land Type	Lloji i pronës / Vrsta imovine / Property Type	Zona / U/R / G/S / U/R	Sipërfaqja / Površina / Area (m ²)	Përshkrimi / Opis / Description	Krijuar më datën / Created On	Udhëruar / Aktualizuar / Updated
P-70202044-00586-0	PARCELE / PARCELA / PARCEL	Prone shoqërore / Društvena / Imovine / Socijalno javni / Land		25832			

A.I. ADRESA E NAËSINË KADASTRALE / ADRESA KATASTARSKE JEDINICE / CADASTRAL UNIT ADDRESS

Vendbanimi - adresa / Prebivalište - adresa / Resident - address	Kodi Postal / Poštanski kod / Postal Code	Hotesitë e adresës / Pobjednosni adrese / Address Details	KUQËRINI VETERNIK
			KUQËRINI VETERNIK

A2. LLOJI I SHRYTËZIMIT / VRSIA KORISÇENJA / TYPE OF USE

Numri Breg Number	Lloji i shrytëzimit të parcelës Vrsia korisçenja e parcelës Parcel Type/Use	Shrytëzimi aktual i parcelës Trenutia korisçenja e parcelës Parcel Current Use	Kuadri i Klases Kualiteti i Klases Quality Class	Sipërfaqja (m ²) Površina (m ²) Area (m ²)
		Kullësia Pashatëqësore	Kullësia E Klases 3/Pasqija 3 Klase/3rd Class	2883

B. PRONARI/POSEDESI - VLASNIK/DRZALAC - OWNER/POSSESSOR

Te drejtat Prava Rights	Emri i Icni i Name	Nr. personal Icni i Icni ID. No.	Ambianimi Pretaralthe Resident	Kodi postar Postanski kod Postal code	Hetuesite e adreses Pogjednosni adrese Address details	fisha e proporc Deja imovine Share quota	Peshkrimi Opis Description	Vendbanim Azurirano Urbanised
Proshtri individual Individualizuar single possessor	SH. KOMUNA E USHTRRISE	KCID0200006	USHTRRI/USHTRRI USHTRRI		?	1/1		



REPUBLIKA E KOSOVËS / REPUBLIKA KOSOVA / REPUBLIC OF KOSOVO

QEVERIA E KOSOVËS / VLADA KOSOVA / GOVERNMENT OF KOSOVA

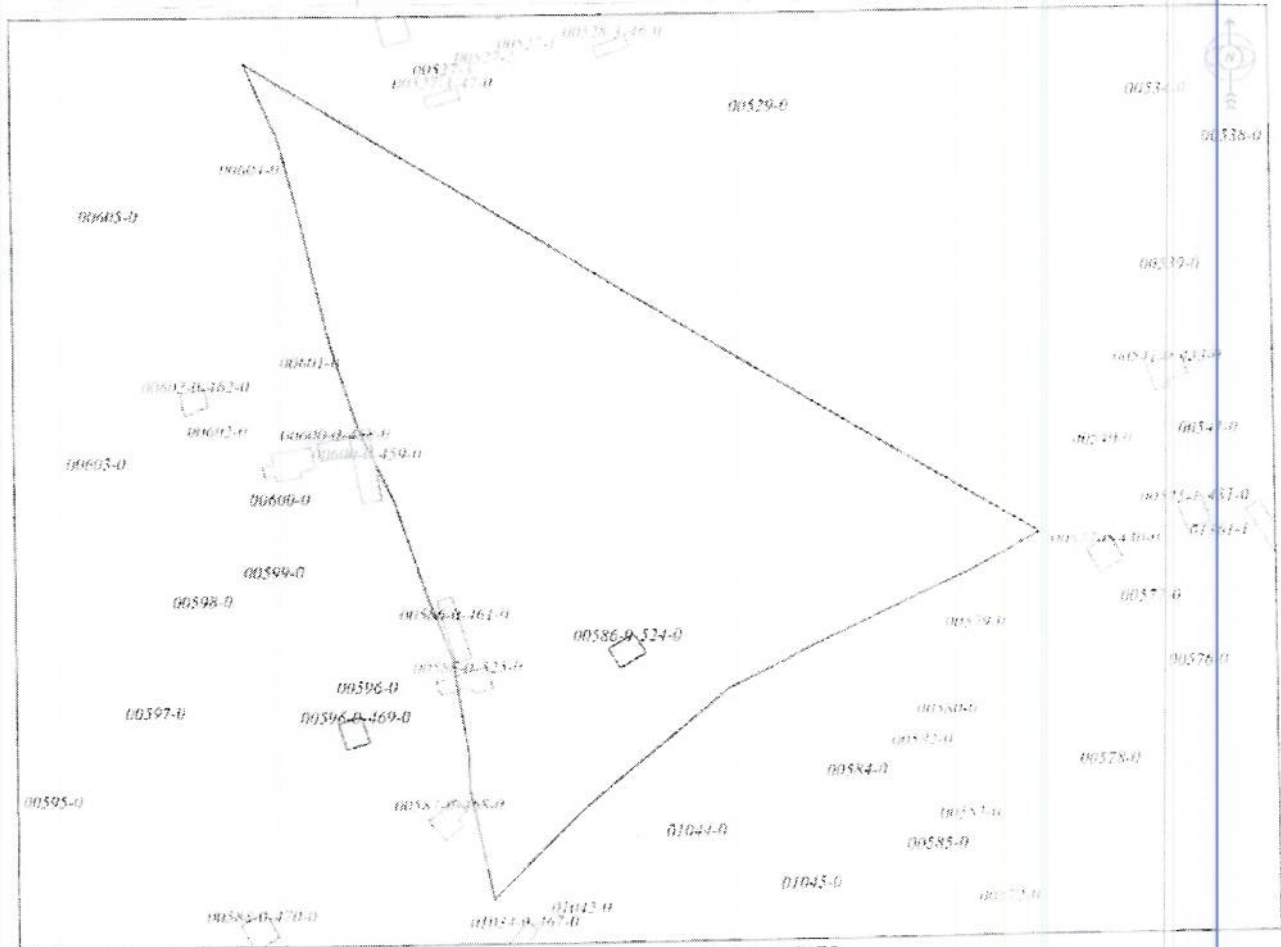
MINISTRIA E EKONOMISË DHE AMBIENTIT / MINISTARSTVO EKONOMIJE I ŽIVOTNE SREDINE / MINISTRY OF ECONOMY AND ENVIRONMENT

AGJENCIA KADASTRALE E KOSOVËS/ KATASTARSKA AGENCIJA KOSOVA/ KOSOVA CADASTRAL AGENCY

KOPJA E PLANIT / KOPIJA PLANA / COPY PLAN

Zyra Kadastrale Komunale/ Opštinska Katastarska Kancelarija /Municipal Cadastral Office : VUSHTERRI
Zona Kadastrale / Katastarska Zona / Cadastral Zone: Novoian

Njësia/Jedinica/Unit	Tipi/Vrsta/Type	Sipërfaqja/Površina/Area m ²
P-70202044-00586-0	Parcelë / Parcela / Parcel	25832



Shkalla/Razmera/Scale: 1:2176

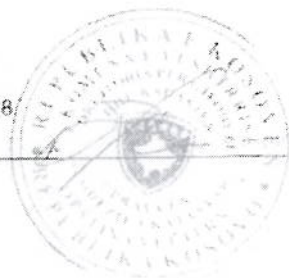
Punoi/Obradio/Created:

Data/ Data/Date: 16.11.2020

Koha/ Vreme/ Time: 10:11:18

Nënshkrimi/Potpis/Signature:

Shënim/Beleška/Note:



Approvi/Usvojilo/Approved: Dretori/Direktor/Director

Nënshkrimi/Potpis/Signature: _____



Republika e Kosovës

Republika Kosovo - Republic of Kosovo
Qeveria - Trade - Government

MINISTRIA E KËMBIMIT DHE AMBIENTIT / ADMINISTRATA E EKONOMIJE DHE TREGUT / MINISTRIA E EKONOMI DHE AMBIENTIT
AGENCIJA KADASTRALE E KOSOVES / KATASTARSKA AGENCIJA KOSOVA / CADASTRAL AGENCY

CERTIFIKATË / CERTIFIKAT / CERTIFICATE

NJËSIA KADASTRALE / KATASTARSKA JEDINICA / CADASTRAL UNIT : P-70202044-00529-0

Numri i lëndës / Broj Predmet / Case Referent Number:

18-5131/20

Data dhe koha e lëshimit / Datum i vremen izdavanja / Date and time of submission:

12.11.2020 - 13:13

Komuna / Opština / Municipality:

Vushtri / Vučitrin / Vushtri

Zona kadastrale / Katastarska Zona / Cadastral Zone:

NAVALAN - NAVALAN / NAVALAN

Zyra Kadastrale Komune / Opštinska Katastarska Kancelarija / Municipal Cadastral Office: Vushtri / Vučitrin / Vushtri

A.TË DHËNA TË PËR NJËSINË KADASTRALE / PODACI O KATASTARSKOJ JEDINICI / CADASTRAL UNIT DATA

Numri i njësisë kadastrale Broj katastarske jedinice Cad. Unit No.	Lloji i njësisë Vrsta jedinice Unit Type	Lloji i pronës Vrsta imovine Property Type	Zona L/R GIS I/IR	Sipërfaqja Površina Area (m ²)	Përshkrim Opis Description	Krijuar më datën Iradjeno na dan Created On	Vetëruar - Votriano Updated
P-70202044-00529-0	PARCELE / PARCELA / PARCEL	Proje dhe pronë Društvena Imovina / Socially owned Land		15761			

A.1 ADRESA E NJËSISË KADASTRALE / ADRESA KATASTARSKE JEDINICE / CADASTRAL UNIT ADDRESS

Vendbanimi - adresa Prehvatiliste - adresa Resident - address	Kodi Postel Postanski Kod Postal Code	Hollësitë e adresës Pojednostni adrese Address Details	Krijuar më datën Uradjeno na dan Created On	Azhuruar - Azustano Updated
KUQËRINË VETËRNIK KUQËRRI VETËRNIK KUQËRINI VETËRNIK NBE		KUQËRINË VETËRNIK		

A.2 LIQID SHIRYVEZIMI / VRSIA KORISCENJA / TYPE OF USE

Numri / Broj / Number	Llopi i shirytzimit / vrsia koriscentja / Parcel Type / Of Use	Shtyretzimi aktual / Parcela koriscentja / Parcel Current Use	Kualiteti / Klasa / Kvaliteti / Klasa / Quality Class	Sipërfaqja (m ²) / Përshirja (m ²) / Area (m ²)
	Parcela e Podloqit / Parcela e Podloqit / Parcel Type: Of Use	Kullasat / Parcela / Parcel	Kullasat E Klasës 3 / Parcela E Klasës 3 / Parcela E Klasës 3 / Parcela / Parcela	15761

B. PRONARI/POSEDESI - VLASNIK/DREZALAC - OWNER/POSSESSOR

Te drejtat / Prava / Rights	Emri i tyre / Emri / Name	No. i personit / Identifikimi / ID. No.	Vendbanimi / Prehambet / Resident	Kodi postar / Postar / Postal code	Adresa e adresës / Adresa / Address details	Pjesa e pronës / Pjesa e pronës / Share quota	Përshkrimi / Ops / Description	Azhuarimi / Azhuarimi / Updated
Prondhues i vetëm / Prondhues i vetëm / single possessor	PSE KOMUNALE / VESHTRISE	KC100200046	VESHTRIT / VESHTRIT / VESHTRIT		2	1/1		



Republika e Kosovës

Republika Kosovo / Republic of Kosovo
Qeveria - Uda / Government

MINISTRIA E EKONOMISE DHE AMBIENTIT / MINISTARSTVO EKONOMIJE I ŽIVOTNE SREDINE I MINISTRIA OKUONOMY I OKRUŽENJA
AGJENCIA KADASTRALE E KOSOVES - KATASTARSKA AGENCIJA KOSOVA / KOSOVO CADASTRAL AGENCY

EKSTRAKTI NGA CERTIFIKATA / IZVOD IZ CERTIFIKATA / EXTRACT OF CERTIFICATE

PERSONI / OSOBA / PERSON : F SH .KOMENAI VESHITRISJE

Numri i lëndës / Broj Predmet / Case Referent Number:

18-5131/20

Data dhe koha e kështimit / Datum i vrene izdavanja / Date and time of submission:

12.11.2020 - 13.11

Komuna / Opština / Municipality:

Vushtri / Vučitrin / Vushtri

Zyra Kadastrale Komune / Opštinska Katastarska Kancelarija / Municipal Cadastral Office:

Vushtri / Vučitrin / Vushtri

A.1. TE DHËNAT PËR PERSONIN / PODACI O OSOBI / PERSON'S DATA

Mbërritja/Emri i afatit/Emri i biznesit Prezime/ Naziv postovanja/ biznisa Last Name / Business Name	Emri i parë First Name	Emri i babait ime oca Father's Name	Gjinia Pol Gender	Nr. personal/ biznesit Likni broj/broj postovanja ID No.	Shteti i shqirose apo regjistrimit/ Drzava dizavljanska ili odnoshenja Country of citizenship	Ditëlindja/ Data e thirrimit Rođenost/ Dan osnivanja Date of Birth/ Establishment	Krijuar me daten Uradieno na dan Created On	Azhuaruar Azurirano Updated
F SH .KOMENAI VESHITRISJE				KCID00200037	KOSOVA KOSOVA KOSOVO			07.07.2015

A.1. ADRESA E PERSONIT / ADRESA OSOBE / PERSON'S ADDRESS

Vendbanimi Prebiva stave Resident	Kodi Postal Postanski Kod Postal Code	Hollësi/ e adresës Pojednostni adresa Address Details	Adresa tjetër Druga adresa Other address	Azhuaruar Azurirano Updated
VESHITRI/ VUSHITRI		3	VUSHITRI	07.07.2015

B. NJESIA KADASTRALE/KATASTARSKA JEDINICA/CADASTRAL UNIT

Njësia Kadastrale/ Katastarska jedinica/ cadastral unit	Komuna / Opština / Municipality	Zona Kadastrale Katastarska zona	Lloji i objektit Vrsta jedinice Unit type	Tipi i pronësisë Tipi pronësie Property Type	Katë Kater Etage/ Floor	Vendi kuqifur Zemra kuqifur Place name	Sipërfaqja Površina Area	Shtatëzimi aktual/Kultura klasa Aktuelna Kultura-klasa upgrades Actual	Pjesa e pronësisë Dio pronësie Share quota	Lloji i së drejtës Vrsta prava Type of the right	Azhurimi Azurnano Updated
P-70202044-01096-0	Ndletur/ Vashtr / Vostan	SAVALANI/ SAVALANI/ SAVALAN	PARCELE / PARCELA / parcel	Prone private Privatno imovine Private owned Land / R	Sprekova Etagë meulter	TOMOVO / BREDOG LIVA DHE / TOMOVO / BREDOG LIVA DHE /	2100	Burgosore - Niveli A e E Klases 4 - 1 / Poljoprivredne Nivele - Nivela 4 Klase / / Agrarburgore - Arabic 4th Class Arabic Land / /	1 / 1	Posehimi individual Individualna Prava single possessor	05.06.2023



REPUBLIKA E KOSOVËS / REPUBLIKA KOSOVA / REPUBLIC OF KOSOVO
QEVERIA E KOSOVËS / VLADA KOSOVA / GOVERNMENT OF KOSOVA

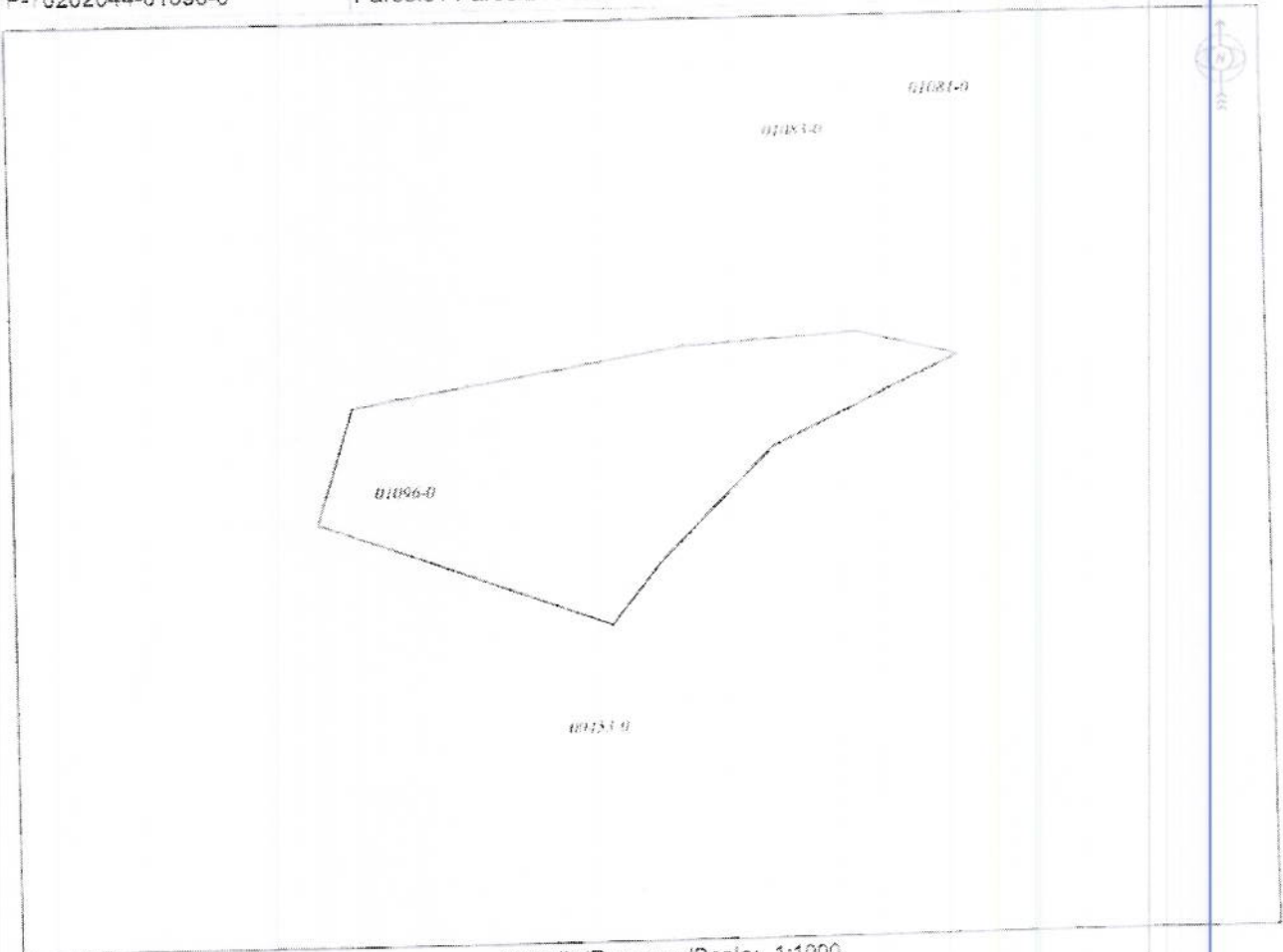
MINISTRIA E EKONOMISË DHE AMBIENTIT / MINISTARSTVO EKONOMIJE I ŽIVOTNE SREDINE / MINISTRY OF ECONOMY AND ENVIRONMENT

AGJENCIA KADASTRALE E KOSOVËS/ KATASTARSKA AGENCIJA KOSOVA/ KOSOVA CADASTRAL AGENCY

KOPJA E PLANIT / KOPIJA PLANA / COPY PLAN

Zyra Kadastrale Komunale/ Opštinska Katastarska Kancelarija /Municipal Cadastral Office : VUSHTRRI
Zona Kadastrale / Katastarska Zona / Cadastral Zone: Novolan

Njësia/Jednica/Unit	Tipi/Vrsta/Type	Sipërfaqja/Povšina/Area m ²
P-70202044-01096-0	Parcelë / Parcela / Parcel	2100



Shkalla/Razmera/Scale: 1:1000


Punoi/Obradio/Created:

Data/ Data/Date: 16.11.2020

Koha/ Vreme/ Time: 10:09:50

Nënshkrimi/Potpis/Signature

Shënim/Beleška/Note:



Aprovoi/Usvojio/Approved: Drajtori/Direktor/Director

Nënshkrimi/Potpis/Signature