

**Republika e Kosovës**  
**Republika Kosovo - Republic of Kosovo**  
**Qeveria - Vlada - Government**  
**Ministria e Pushtetit Lokal**  
**Ministarstvo Lokalne Samouprave**  
**Ministry of Local Government**

Për :	<b>Bashkim Ramosaj</b> , Kryetar i Komunës së Deçanit <b>Haki Shehaj</b> , Kryesuese e Kuvendit të Komunës së Deçanit	
Kopje:	Njësia për Administrimin e Dokumenteve në MPL Njësia për Administrimin e Dokumenteve në Komunë	
Përmes:	<b>Goran Rakić</b> , Zëvendës Kryeministër dhe Ministër i MPL-së <b>Trim Berisha</b> , Zv. Sekretar i Përgjithshëm në MPL	
Nga:	<b>Venera Çerkini</b> , Udhëheqëse e Departamentit Ligjor dhe Monitorimit të Komunave, MPL	Datë: 23/12/2020 VI-020-973/1
Zyrtarët përgjegjës		
1. Zyrtari konfirmues i vlerësimit ligjor	<b>Xhevat Tafa</b> , Udhëheqës i Divizionit për Monitorim të Komunave	
2. Zyrtari hartues i vlerësimit ligjor	<b>Leonora Bajrami</b> , Zyrtare për Monitorim të Komunave	
Lënda:	Kërkesë për rishqyrtimin e ligjshmërisë e aktit të komunës së Deçanit	
Lloji i aktit:	<input type="checkbox"/> Vendim i Kuvendit të Komunës	

I/e nderuar Kryetar,  
I/e nderuar Kryesues,

Në pajtim me Rregulloren e Qeverisë së Republikës së Kosovës Nr. 10/2019 për Shqyrtimin Administrativ të Akteve të Komunave, e në bazë të kompetencave ligjore të ministrisë të përcaktuara me ligjet bazike dhe Rregulloren e Qeverisë Nr. 06/2020 për Fushat dhe Përgjegjësitë Administrative të Zyrës së Kryeministrit dhe Ministrive, Ministria e Pushtetit Lokal ka pranuar për shqyrtim të detyrueshëm të ligjshmërisë ashtu siç parashihet me nenin 81 të Ligjit Nr. 03/L-040 Për Vetëqeverisje Lokale aktin komunal në vijim:

Vendimi 01-Nr.XI-5 për shpalljen e pronave të paluajtshme me interes publik
I miratuar më datë: 30.11.2020
I parashtruar për shqyrtim në MPL më datë: 11.12.2020

Ministria e Pushtetit Lokal, pas shqyrtimit të përmbajtjes së aktit të komunës si më sipër, vlerëson se akti i komunës **është në kundërshtim me dispozitat e legjislacionit në fuqi.**

vijim:

Nr.	Formulimi në aktin e komunës	Dispozita ligjore me të cilën akti i komunës është në kundërshtim.
1.	Vendimi 01-Nr.XI-5 për shpalljen e pronave të paluajtshme me interes publik, vendim i datës 30.11.2020	<p>Vendimi 01-Nr.XI-5 për shpalljen e pronave të paluajtshme me interes publik i miratuar në Kuvendin e Komunës së Deçanit më datën 30.11.2020 është në kundërshtim me Ligjin Nr. 06/L-092, për dhënien në shfrytëzim dhe këmbimin e pronës së paluajtshme të komunës si dhe me nenin 31 përkatësisht paragrafi 1 pika 1.8 të Rregullores (QRK) Nr. 09/2020 për përcaktimin e procedurave të dhënies në shfrytëzim dhe këmbimin e pronës së paluajtshme të Komunës, sipas të cilit, kusht për shpalljen e pronave me interes të përgjithshëm është nëse pronat "nuk janë nën hipotekë, nuk kanë ndonjë masë të përkohshme të sigurisë nga ana e gjykatës", e në rastin konkret sipas certifikatës së pronësisë P-70511038-02557-0; P-70505021-00209-1; P-70505021-00713-2, rezultojnë që pronat janë në hipotekë.</p> <p>Andaj bazuar në të lartcekurat, Kuvendi i Komunës së Deçanit, duhet ta rishqyrtojë këtë vendim dhe aktin ta harmonizojë me legjislacionin në fuqi.</p>

Bazuar në të cekurat më lartë, Ministria e Pushtetit Lokal kërkon nga Kuvendi i Komunës/Kryetari i Komunës që të ndër marrin veprime konkrete që aktin e komunës ta harmonizojnë me dispozitat ligjore në fuqi, brenda 30 ditësh nga data e pranimit të kërkesës për rishqyrtim të aktit.

Ministria e Pushtetit Lokal, mbetet në dispozicion të komunës për çfarëdo sqarimi të mëtejshëm në lidhje me këtë vlerësim.





**Republika e Kosovës**  
**Republika Kosova-Republic of Kosovo**  
**Qeveria - Vlada - Government**  
**Ministria e Pushtetit Lokal**  
**Ministarstvo Lokalne Samouprave**  
**Ministry of Local Government**

Za:	<b>Bashkim Ramosaj</b> , gradonačelnik opštine Dečane <b>Haki Shehaj</b> , predsedavajući Skupštine opštine Dečane	
Cc:	Jedinica za upravljanje dokumentima u MLS, Jedinica za upravljanje dokumentima u opštini MLS,	
Preko:	<b>Goran Rakić</b> , zamenik premijera i ministar MLS, <b>Trim Berisha</b> , zamenik generalnog sekretara MLS,	
Od:	<b>Venera Čerkini</b> , rukovodilac Pravnog odeljenja i monitorisanje opština, MLS,	Dana, 23.12.2020. br. VI-020-973/1
Odgovorni službenik za utvrđivanje pravne procene:	<b>Xhevat Tafa</b> , rukovodilac Odseka za monitorisanje opština  <b>Leonora Bajrami</b> , službenica za monitorisanje opština	
Službenik-ca za izradu pravne procene:		
Predmet	Zahtev za reviziju zakonitosti akta opštine Dečane	
Vrsta akta:	Odluka Skupštine opštine	

Poštovani gradonačelniče,  
Poštovani predsedavajući,

U skladu sa Uredbom Vlade Republike Kosova br. 10/2019 o administrativnom razmatranju opštinskih akata i na osnovu zakonskih nadležnosti ministarstva, određenim osnovnim zakonima i Uredbom Vlade br.06/2020 o poljima administrativne odgovornosti Kancelarije premijera i ministarstva, Pravno odeljenje i monitorisanje opština Ministarstva administracije lokalne samouprave je dostavljen sledeći opštinski akt za obavezno razmatranje zakonitosti, kako se predviđa članom 81. Zakona br.03/L-040 o lokalnoj samoupravi:

Odluka 01-br. XI-5 o proglašenju nepokretnih imovina od javnog interesa
Usvojena dana, 30.11.2020. godine,
Dostavljena MLS-u za razmatranje dana, 11.12..2020. godine

Ministarstvo lokalne samouprave, nakon razmatranja sadržaja gore navedenog opštinskog akta, ceni da je opštinski akt **u suprotnosti sa odredbama zakonodavstva na snazi.**

U nastavku možete naći neslaganja opštinskog akta koji je dostavljen za razmatranje zakonitosti:

Br.	Formuliranje u opštinskom aktu	Zakonska odredba sa kojom je opštinski akt u suprotnosti.
1.	Odluka 01-br. XI-5 o proglašenju nepokretnih imovina od javnog interesa, odluka od 30.11.2020	Odluka 01-br. XI-5 o proglašenju nepokretnih imovina od javnog interesa, odluka od 30.11.2020.godine, je u suprotnosti sa Zakonom br. 06/L-092 o davanju na korišćenje i razmeni nepokretne imovine opštine, kao i članu 31. odnosno stavu 1. tačka 1.8 Uredbe (VRK) br. 09/2020 o utvrđivanju postupaka o davanju na korišćenje i razmenu nepokretne imovine opštine, prema kojoj je uslov o objavi imovina od opšteg javnog interesa osim ako imovina „ <i>nije pod hipotekom, nema privremenih mera sigurnosti od strane suda</i> “, a u konkretnom slučaju po vlasničkom listu P-70511038-02557-0; P-70505021-00209-1; P-70505021-00713-2, ispostavlja se da su nekretnine pod hipotekom.  Stoga, na osnovu gore navedenog, Skupština opštine Dečane treba preispitati ovu odluku i uskladiti akt sa važećim zakonodavstvom.

Iz gore navedenog, Ministarstvo lokalne samouprave **zahteva** od Skupštine opštine i gradonačelnika opštine preduzimanje konkretnih delatnosti kako bi akt opštine uskladile sa zakonskim odredbama na snazi, unutar predviđenog roka od 30 dana, od dana prijema zahteva za reviziju akta.

Ministarstvo lokalne samouprave, ostaje na raspolaganju opštini za daljnja objašnjenja u vezi sa ovom procenom.





Në bazë të nenit 17 të Ligjit për Vetëqeverisje Lokale nr. 051/-040 "Gazeta Zyrtare e Republikës së Kosovës" nr.28 e datës 04.06.2008, nenit 26 pika 7 të Statutit të Komunës së Deçanit nr.01.Nr.IX-5 të datës 31.10.2019, sipas paragrafit 2.3 dhe 4 të nenit 24 të Ligjit nr.06/L-092 Për dhënien në shfrytëzim dhe Këmbimin e Pronës së Paluajtshme Lokale propozimin e Kryetarit të Komunës së Deçanit, Kuvendi i Komunës së Deçanit dt.30.11.2020, bëjë këtë:

Nr. 01-020-973/1  
 Data: 11.12.2020  
 Titulli:

Niveli i përgjegjësisë	Emri	Titulli

## V E N D I M

### PËR SHPALLJEN E PRONAVE TË PALUAJTSHME ME INTERES PUBLIK

Merret vendimi për Shpalljen e pronave të paluajtshme me interes publik, me qëllim të përfitimit publik në Komunën e Deçanit, të cilat janë pronë private, e cila ju merret pronaveve privat dhe të njejtat preken nga realizimi i projektit "Rregullimi i shtratit të Lumit i Umbardh" në Deçani, pronat të cekura më poshtë sipas numrit të parcelave, sipërfaqes dhe zonës kadastrale.

1. Pjesë nga parcela nr.2553-0, sipërfaqja që merret për lumë 546 m<sup>2</sup> nga sipërfaqja e përgjithshme prej 3515 m<sup>2</sup>, Z.k Isniq.
2. Pjesë nga parcela nr.2527-0, sipërfaqja që merret për lumë 352 m<sup>2</sup> nga sipërfaqja e përgjithshme prej 474 m<sup>2</sup>, Z.k Isniq.
3. Pjesë nga parcela nr.2535-2, sipërfaqja që merret për lumë 77 m<sup>2</sup> nga sipërfaqja e përgjithshme prej 2132 m<sup>2</sup>, Z.k Isniq.
4. Pjesë nga parcela nr.2535-1, sipërfaqja që merret për lumë 265 m<sup>2</sup> nga sipërfaqja e përgjithshme prej 1243 m<sup>2</sup>, Z.k Isniq.
5. Pjesë nga parcela nr.2541-0, sipërfaqja që merret për lumë 110 m<sup>2</sup> nga sipërfaqja e përgjithshme prej 1186 m<sup>2</sup>, Z.k Isniq.
6. Pjesë nga parcela nr.2540-0, sipërfaqja që merret për lumë 249 m<sup>2</sup> nga sipërfaqja e përgjithshme prej 643 m<sup>2</sup>, Z.k Isniq.
7. Pjesë nga parcela nr.2542-0, sipërfaqja që merret për lumë 144 m<sup>2</sup> nga sipërfaqja e përgjithshme prej 1286 m<sup>2</sup>, Z.k Isniq.
8. Pjesë nga parcela nr.2544-1, me sipërfaqe të përgjithshme prej 456 m<sup>2</sup>, Z.k Isniq.  
Pjesë nga parcelat nr.2544-2, nr.2544-3, nr.2544-4, sipërfaqja që merret për lumë nga këto katër parcela është 73 m<sup>2</sup>, Z.k Isniq.
9. Pjesë nga parcela nr.2551-0, sipërfaqja që merret për lumë 202 m<sup>2</sup> nga sipërfaqja e përgjithshme prej 924 m<sup>2</sup>, Z.k Isniq.
10. Pjesë nga parcela nr.2552-1, sipërfaqja që merret për lumë 218 m<sup>2</sup> nga sipërfaqja e përgjithshme prej 949 m<sup>2</sup>, Z.k Isniq.
11. Pjesë nga parcela nr.2552-2, sipërfaqja që merret për lumë 213 m<sup>2</sup> nga sipërfaqja e përgjithshme prej 768 m<sup>2</sup>, Z.k Isniq.
12. Pjesë nga parcela nr.2552-3, sipërfaqja që merret për lumë 192 m<sup>2</sup> nga sipërfaqja e përgjithshme prej 717 m<sup>2</sup>, Z.k Isniq.
13. Pjesë nga parcela nr.2554-0, sipërfaqja që merret për lumë 147 m<sup>2</sup> nga sipërfaqja e përgjithshme prej 1418 m<sup>2</sup>, Z.k Isniq.

14. Pjesë nga parcela nr.2555-0, sipërfaqja që merret për lumë 144 m<sup>2</sup> nga sipërfaqja e përgjithshme prej 1488 m<sup>2</sup>, Z.k Isniq.
15. Pjesë nga parcela nr.2556-0, sipërfaqja që merret për lumë 17 m<sup>2</sup> nga sipërfaqja e përgjithshme prej 1054 m<sup>2</sup>, Z.k Isniq.
16. Pjesë nga parcela nr.2557-0, sipërfaqja që merret për lumë 73 m<sup>2</sup> nga sipërfaqja e përgjithshme prej 6004 m<sup>2</sup>, Z.k Isniq.
17. Pjesë nga parcela nr.2566-0, sipërfaqja që merret për lumë 60 m<sup>2</sup> nga sipërfaqja e përgjithshme prej 1000 m<sup>2</sup>, Z.k Isniq.
18. Pjesë nga parcela nr.2567-0, sipërfaqja që merret për lumë 159 m<sup>2</sup> nga sipërfaqja e përgjithshme prej 3159 m<sup>2</sup>, Z.k Isniq.
19. Pjesë nga parcela nr.2568-0, sipërfaqja që merret për lumë 30 m<sup>2</sup> nga sipërfaqja e përgjithshme prej 800 m<sup>2</sup>, Z.k Isniq.
20. Pjesë nga parcela nr.2569-0, sipërfaqja që merret për lumë 38 m<sup>2</sup> nga sipërfaqja e përgjithshme prej 5069 m<sup>2</sup>, Z.k Isniq.
21. Pjesë nga parcela nr.2570-1, nga sipërfaqja e përgjithshme prej 2065 m<sup>2</sup>, Z.k Isniq dhe Pjesë nga parcela nr.2570-2, nga sipërfaqja e përgjithshme prej 1444 m<sup>2</sup>, Z.k Isniq, sipërfaqja që merret për lumë nga këto dy parcela është 211 m<sup>2</sup>.
22. Pjesë nga parcela nr.0209-1, me sipërfaqe të përgjithshme prej 1900 m<sup>2</sup>, Z.k Deçan, Pjesë nga parcela nr.0209-2, me sipërfaqe të përgjithshme prej 1900 m<sup>2</sup>, Z.k Deçan dhe Pjesë nga parcela nr.0209-3, me sipërfaqe të përgjithshme prej 512 m<sup>2</sup>, Z.k Deçan, sipërfaqja që merret për lumë nga këto tri parcela është 448 m<sup>2</sup>.
23. Pjesë nga parcela nr.0208-0, sipërfaqja që merret për lumë 479 m<sup>2</sup> nga sipërfaqja e përgjithshme prej 3880 m<sup>2</sup>, Z.k Deçan.
24. Pjesë nga parcela nr.0206-1, me sipërfaqe të përgjithshme prej 1820 m<sup>2</sup>, Z.k Deçan, Pjesë nga parcela nr.0206-2, me sipërfaqe të përgjithshme prej 1818 m<sup>2</sup>, Z.k Deçan, sipërfaqja që merret për lumë nga këto dy parcela është 93 m<sup>2</sup>.
25. Pjesë nga parcela nr.0207-1, me sipërfaqe të përgjithshme prej 1544 m<sup>2</sup>, Z.k Deçan, Pjesë nga parcela nr.0207-2, me sipërfaqe të përgjithshme prej 911 m<sup>2</sup>, Z.k Deçan, sipërfaqja që merret për lumë nga këto dy parcela është 1472 m<sup>2</sup>.
26. Pjesë nga parcela nr.0203-0, sipërfaqja që merret për lumë 278 m<sup>2</sup> nga sipërfaqja e përgjithshme prej 936 m<sup>2</sup>, Z.k Deçan.
27. Pjesë nga parcela nr.0707-0, sipërfaqja që merret për lumë 10 m<sup>2</sup> nga sipërfaqja e përgjithshme prej 2452 m<sup>2</sup>, Z.k Deçan.
28. Pjesë nga parcela nr.0713-2, sipërfaqja që merret për lumë 207 m<sup>2</sup> nga sipërfaqja e përgjithshme prej 4404 m<sup>2</sup>, Z.k Deçan.
29. Pjesë nga parcela nr.0706-0, sipërfaqja që merret për lumë 885 m<sup>2</sup> nga sipërfaqja e përgjithshme prej 953 m<sup>2</sup>, Z.k Deçan.
30. Pjesë nga parcela nr.0709-0, sipërfaqja që merret për lumë 252 m<sup>2</sup> nga sipërfaqja e përgjithshme prej 2983 m<sup>2</sup>, Z.k Deçan.
31. Pjesë nga parcela nr.0705-0, sipërfaqja që merret për lumë 590 m<sup>2</sup> nga sipërfaqja e përgjithshme prej 724 m<sup>2</sup>, Z.k Deçan.
32. Pjesë nga parcela nr.0704-0, sipërfaqja që merret për lumë 632 m<sup>2</sup> nga sipërfaqja e përgjithshme prej 794 m<sup>2</sup>, Z.k Deçan.
33. Pjesë nga parcela nr.0702-0, sipërfaqja që merret për lumë 71 m<sup>2</sup> nga sipërfaqja e përgjithshme prej 1681 m<sup>2</sup>, Z.k Deçan.
34. Pjesë nga parcela nr.0701-0, sipërfaqja që merret për lumë 444 m<sup>2</sup> nga sipërfaqja e përgjithshme prej 1575 m<sup>2</sup>, Z.k Deçan.
35. Pjesë nga parcela nr.0700-0, sipërfaqja që merret për lumë 133 m<sup>2</sup> nga sipërfaqja e përgjithshme prej 1263 m<sup>2</sup>, Z.k Deçan.



36. Pjesë nga parcela nr.0689-0, sipërfaqja që merret për lumë 375 m<sup>2</sup> nga sipërfaqja e përgjithshme prej 546 m<sup>2</sup>, Z.k Deçan.
37. Pjesë nga parcela nr.0688-0, sipërfaqja që merret për lumë 116 m<sup>2</sup> nga sipërfaqja e përgjithshme prej 7624 m<sup>2</sup>, Z.k Deçan.
38. Pjesë nga parcela nr.0686-0, sipërfaqja që merret për lumë 535 m<sup>2</sup> nga sipërfaqja e përgjithshme prej 4550 m<sup>2</sup>, Z.k Deçan.
39. Pjesë nga parcela nr.0211-1, me sipërfaqe të përgjithshme prej 1548 m<sup>2</sup>, Z.k Deçan.  
Pjesë nga parcela nr.0211-2, me sipërfaqe të përgjithshme prej 1548 m<sup>2</sup>, Z.k Deçan.  
Pjesë nga parcela nr.0211-3, me sipërfaqe të përgjithshme prej 1547 m<sup>2</sup>, Z.k Deçan.  
sipërfaqja që merret për lumë nga këto tri parcela është 735 m<sup>2</sup>.
40. Pjesë nga parcela nr.0210-1, me sipërfaqe të përgjithshme prej 2486 m<sup>2</sup>, Z.k Deçan.  
Pjesë nga parcela nr.0210-2, me sipërfaqe të përgjithshme prej 2487 m<sup>2</sup>, Z.k Deçan.  
sipërfaqja që merret për lumë për këto dy parcela është 469 m<sup>2</sup>.
41. Pjesë nga parcela nr.0703-0, sipërfaqja që merret për lumë 778 m<sup>2</sup> nga sipërfaqja e përgjithshme prej 778 m<sup>2</sup>, Z.k Deçan.

II.

Në bazë të këtij Vendimi për shpalljen e Pronave të paluajtshme me interes publik komunal në komunën e Deçanit, do të fillon edhe procedura e shpronësimit të parcelave të cekura në pikën I. Të këtij vendimi, prona të cilat preken nga realizimi i projektit "Rregullimi i shtrimit të lumit Lumbardh" në Deçan.

III.

Autorizohet Kryetari i Komunës që konfirmojn dispozitave ligjore në fuqi të ndërmerr të gjitha veprimet e nevojshme për zbatimin e këtij vendimi.

IV.

Për zbatimin e këtij Vendimi do të kujdesen: Kryetari i Komunës, Drejtoria për Urbanizim dhe Planifikim Hapsinorë dhe Drejtoria për Gjeodezi dhe Kadaster e Komunës së Deçanit.

V.

Vendimi hyn në fuqi pas nënshkrimit nga Kryesuesi i Kuvendit dhe 15 ditë pas regjistrimit në zyrën e protokollit të Ministrisë përgjegjëse për vetëqeverisje lokale, si dhe publikimit në gjuhë zyrtare në web faqen e Komunës.

VI.

Me nga një kopje të Vendimit paisen: Kryetari i Komunës, Drejtoria për Gjeodezi dhe Kadaster dhe Arhivi i Komunës së Deçanit.

01.Nr.XI-5  
Deçan, dt. 30.11.2020

Kryesuesi i Kuvendit

Indri Shehaj

K.K. Deçan HS 3/11/2

01 10.11.20



Na osnovu člana 17. Zakona o lokalnoj samoupravi br. 03 / L-040 „Službeni list Republike Kosovo“ br.28 od 04.06.2008, član 26 tačka 7 Statuta opštine Dečan, 01.Br.IX-5, od 31.10.2019, prema stavu 2, 3 i 4 člana 24, kao i člana 27 Zakona br.06 / L-092 O davanju na korišćenje i razmeni nepokretne imovine opštine, na predlog gradonačelnika Dečana, Skupština opštine na sastanku održanom 30.11.2020, odlučuje:

## ODLUKA

### O DEKLARACIJI NEPOKRETNOSTI SA JAVNIM INTERESOM

#### I.

Donosi se odluka o proglašenju nepokretnosti od javnog interesa, kako bi se koristilo javnosti u opštini Dečan, koja je u privatnom vlasništvu, a koja je uzeta od privatnih vlasnika i na iste utiče sprovođenje projekta „Regulacija korita reke Lumbardh“ u Dečanu, dole navedene imovine prema broju parcela, površini i katastarskoj zoni.

1. Deo parcele br. 2553-0, površina uzeta za reku 546 m<sup>2</sup> od ukupne površine 3515 m<sup>2</sup>, katastarskoj zoni Isnik.
2. Deo parcele broj 2527-0, površina uzeta za reku 352 m<sup>2</sup> od ukupne površine 474 m<sup>2</sup>, katastarskoj zoni Isnik.
3. Deo parcele broj 2535-2, površina uzeta za reku 77 m<sup>2</sup> od ukupne površine 2132 m<sup>2</sup>, katastarskoj zoni Isnik.
4. Deo parcele br.2535-1, površina uzeta za reku 265 m<sup>2</sup> od ukupne površine 1243 m<sup>2</sup>, katastarskoj zoni Isnik.
5. Deo parcele broj 2541-0, površina uzeta za reku 110 m<sup>2</sup> od ukupne površine 1186 m<sup>2</sup>, katastarskoj zoni Isnik.
6. Deo parcele broj 2540-0, površina uzeta za reku 249 m<sup>2</sup> od ukupne površine 643 m<sup>2</sup>, katastarskoj zoni Isnik.
7. Deo parcele broj 2542-0, površina uzeta za reku 144 m<sup>2</sup> od ukupne površine 1286 m<sup>2</sup>, katastarskoj zoni Isnik.
8. Deo parcele broj 2544-1, ukupne površine 456 m<sup>2</sup>, katastarskoj zoni Isnik.
- Deo parcela br. 2544-2, br. 2544-3, br. 2544-4, površina uzeta za reku sa ove četiri parcele je 73 m<sup>2</sup>, katastarskoj zoni Isnik.
9. Deo parcele broj 2551-0, površina uzeta za reku 202 m<sup>2</sup> od ukupne površine 924 m<sup>2</sup>, katastarskoj zoni Isnik.
10. Deo parcele broj 2552-1, površina uzeta za reku 218 m<sup>2</sup> od ukupne površine 949 m<sup>2</sup>, katastarskoj zoni Isnik.
11. Deo parcele broj 2552-2, površina uzeta za reku 213 m<sup>2</sup> od ukupne površine 768 m<sup>2</sup>, katastarskoj zoni Isnik.
12. Deo parcele broj 2552-3, površina uzeta za reku 192 m<sup>2</sup> od ukupne površine 717 m<sup>2</sup>, katastarskoj zoni Isnik.
13. Deo parcele broj 2554-0, površina uzeta za reku 147 m<sup>2</sup> od ukupne površine 1418 m<sup>2</sup>, katastarskoj zoni Isnik.



14. Deo parcele broj 2555-0, površina uzeta za reku 144 m<sup>2</sup> od ukupne površine 1488 m<sup>2</sup>, katastarskoj zoni Isnik.
15. Deo parcele broj 2556-0, površina uzeta za reku 17 m<sup>2</sup> od ukupne površine 1054 m<sup>2</sup>, katastarskoj zoni Isnik.
16. Deo parcele br. 2557-0, površina uzeta za reku 73 m<sup>2</sup> od ukupne površine 6004 m<sup>2</sup>, katastarskoj zoni Isnik.
17. Deo parcele broj 2566-0, površina uzeta za reku 60 m<sup>2</sup> od ukupne površine 1000 m<sup>2</sup>, katastarskoj zoni Isnik.
18. Deo parcele broj 2567-0, površina uzeta za reku 159 m<sup>2</sup> od ukupne površine 3159 m<sup>2</sup>, katastarskoj zoni Isnik.
19. Deo parcele broj 2568-0, površina uzeta za reku od 30 m<sup>2</sup> od ukupne površine 800 m<sup>2</sup>, katastarskoj zoni Isnik.
20. Deo parcele broj 2569-0, površina uzeta za reku 38 m<sup>2</sup> od ukupne površine 5069 m<sup>2</sup>, katastarskoj zoni Isnik.
21. Delovi sa parcele br.2570-1, ukupne površine 2065 m<sup>2</sup>, CZ Isnik i delovi sa parcele br. parcela je 211 m<sup>2</sup>.
22. Delovi sa parcele br.0209-1, ukupne površine 1900 m<sup>2</sup>, CZ Decan, Delovi sa parcele br.0209-2, ukupne površine 1900 m<sup>2</sup>, CZ Decan i delovi parcele br.0209-3 , ukupne površine 512 m<sup>2</sup>, katastarskoj zoni Decan, površina uzeta za reku sa ove tri parcele je 448 m<sup>2</sup>
23. Deo parcele broj 0208-0, površina uzeta za reku 479 m<sup>2</sup> sa ukupne površine 3880 m<sup>2</sup>, katastarskoj zoni Decan.
24. Delovi parcele br. 0206-1, ukupne površine 1820 m<sup>2</sup>, katastarskoj zoni Decan, delovi parcele br. 0206-2, ukupne površine 1818 m<sup>2</sup>, katastarskoj zoni Decan, površina uzeta za reku sa ove dve parcele je 93 m<sup>2</sup>
25. Delovi parcele br. 0207-1, ukupne površine 1544 m<sup>2</sup>, katastarskoj zoni Decan, Delovi parcele br. 0207-2, ukupne površine 911 m<sup>2</sup>, katastarskoj zoni Decan, površina uzeta za reku od ove dve parcela je 1472 m<sup>2</sup>.
26. Deo parcele broj 0203-0, površina uzeta za reku 278 m<sup>2</sup> od ukupne površine 936 m<sup>2</sup>, katastarskoj zoni Decan.
27. Deo parcele br. 0707-0, površina uzeta za reku 10 m<sup>2</sup> od ukupne površine 2452 m<sup>2</sup>, katastarskoj zoni Decan.
28. Deo parcele broj 0713-2, površina uzeta za reku 207 m<sup>2</sup> od ukupne površine 4404 m<sup>2</sup>, katastarskoj zoni Decan.
29. Deo parcele broj 0706-0, površina uzeta za reku 883 m<sup>2</sup> od ukupne površine 953 m<sup>2</sup>, katastarskoj zoni Decan.
30. Deo parcele br. 0709-0, površina uzeta za reku 252 m<sup>2</sup> od ukupne površine 2983 m<sup>2</sup>, katastarskoj zoni Decan.
31. Deo parcele br. 0705-0, površina uzeta za reku 590 m<sup>2</sup> od ukupne površine 724 m<sup>2</sup>, katastarskoj zoni Decan.
32. Deo parcele br. 0704-0, površina uzeta za reku 632 m<sup>2</sup> od ukupne površine 794 m<sup>2</sup>, katastarskoj zoni Decan.
33. Deo parcele br. 0702-0, površina uzeta za reku 71 m<sup>2</sup> od ukupne površine 1681 m<sup>2</sup>, katastarskoj zoni Decan.
34. Deo parcele br. 0701-0, površina uzeta za reku 444 m<sup>2</sup> od ukupne površine 1575 m<sup>2</sup>, katastarskoj zoni Decan.
35. Deo parcele br. 0700-0, površina uzeta za reku 133 m<sup>2</sup> od ukupne površine 1263 m<sup>2</sup>, katastarskoj zoni Decan.

36. Deo parcele br. 0689-0, površina uzeta za reku 375 m<sup>2</sup> od ukupne površine 546 m<sup>2</sup>, katastarskoj zoni Decan.
37. Deo parcele broj 0688-0, površina uzeta za reku 116 m<sup>2</sup> od ukupne površine 7624 m<sup>2</sup>, katastarskoj zoni Decan.
38. Deo parcele br. 0686-0, površina uzeta za reku 535 m<sup>2</sup> od ukupne površine 4550 m<sup>2</sup>, katastarskoj zoni Decan.
39. Deo parcele broj 0211-1, ukupne površine 1548 m<sup>2</sup>, katastarskoj zoni Decan.  
Deo parcele broj 0211-2, ukupne površine 1548 m<sup>2</sup>, katastarskoj zoni Decan.  
Deo parcele broj 0211-3, ukupne površine 1547 m<sup>2</sup>, katastarskoj zoni Decan. površina uzeta za reku sa ove tri parcele je 735 m<sup>2</sup>
40. Delovi parcele broj 0210-1, ukupne površine 2486 m<sup>2</sup>, katastarskoj zoni Decan.  
Deo parcele broj 0210-2, ukupne površine 2487 m<sup>2</sup>, katastarskoj zoni Decan. površina uzeta po reci za ove dve parcele je 469 m<sup>2</sup>
41. Deo parcele br. 0703-0, površina uzeta za reku 778 m<sup>2</sup> od ukupne površine 778 m<sup>2</sup>, katastarskoj zoni Decan.

II.

U skladu sa ovom Odlukom za proglašenje nepokretne imovine od opšteg javnog interesa u opštini Dečan, započinje postupak eksproprijacije parcela pomenutih u tački I. Korito "ekš Lumbardh" u Dečanu.

III.

Gradonačelnik je ovlašćen da poštuje zakonske odredbe na snazi da preduzme sve neophodne radnje za sprovođenje ove odluke.

IV.

O sprovođenju ove odluke staraće se: gradonačelnik, Direkcija za urbanizam i prostorno planiranje i Direkcija za geodeziju i katastar opštine Dečan.

V.

Odluka stupa na snagu nakon potpisivanja predsednika Skupštine i 15 dana nakon registracije u protokolarnom uredu Ministarstva nadležnog za lokalnu samoupravu, kao i objavljivanja na službenom jeziku na veb stranici opštine.


VI.

Kopiju odluke daju: gradonačelnik, Direkcija za geodeziju i katastar i Arhiva opštine Dečan.

01.Br.XI-5  
Dečan, dt. 30.11.2020



Predsednik Skupštine  
Maki Shehaj







## PROPOZIM

Në bazë të nenit 17 të Ligjit për Vetëqeverisje Lokale nr. 03/L-040 "Gazeta Zyrtare e Republikës së Kosovës" nr.28 e datës 04.06.2008, nenit 26 pika 7 të Statutit të Komunës së Deçanit të datës 31.10.2019, sipas paragrafit 2.3 dhe 4 të nenit 24 dhe nenit 27 të Ligjit nr.06/L-092 Për dhënien në shfrytëzim dhe Këmbimin e Pronës së Paluajtshme të Komunës, Kryetari i Komunës së Deçanit i propozon Kuvendi i Komunës, në mbledhjen e cila do të mbahet me dt.30.11.2020, këtë:

## PROPOZIM-V E N D I M PËR SHPALLJEN E PRONAVE ME INTERES PËR KOMUNËN

I.

I propozohet Kuvendit të Komunës që të merr vendim për Shpalljen e pronave me interes publik, me qëllim të përfitimit publik në Komunën e Deçanit, pronë e cila do të merret për nevojat e rregullimit të shtratit të Lumit Lumbardhi i Deçanit. Prona e cila propozohet të shpallet me interes publik evidentohet me numër të parcelave me sipërfaqe dhe zona kadastrale në listën e cila do të bashkangjitet këtij propozimi.

II.

Në bazë të këtij Vendimi për shpalljen e Pronave me interes publik komunal në komunën e Deçanit, do të fillon edhe procedura e shpronësimit të parcelave të cekura në pikën I. Të këtij vendimi dhe të parcelave sipas listës së bashkangjitur në këtë propozim.

III.

Për zbatimin e këtij Vendimi, pas aprovimit, do të kujdesen: Kryetari i Komunës, Drejtoria për Gjeodezi dhe Kadastër dhe Drejtoria për Buxhet dhe Financa e Komunës së Deçanit.

IV.

Propozimi i dërgohet Komitetit për Politikë dhe Financa dhe Kuvendit të Komunës për shqyrtim dhe marrje të vendimit.

Deçan, dt. 20.11.2020



Kryetari i Komunës:  
**Bashkim Ramosaj**

Zyrtarshkodë 29798  
02 20.11.20

### Zona Kadastrale Deçan

Numri i Parcelës	Sipërfaqja për lumë, m <sup>2</sup>
714-0	1049
713-2	207
706-0	883
709-0	252
705-0	590
704-0	632
703-0	778
702-0	71
701-0	444
700-0	133
699-0	15
689-0	375
688-0	115
686-0	535
211-1	
211-2	
211-3	735
210-1	
210-2	469

### Zona Kadastrale Isniq

Numri i Parcelës	Sipërfaqja për lumë, m <sup>2</sup>
9034-0	494
	2741
	389
2527-0	352
2535-2	77
2535-1	265
2540-0	249
2541-0	110
2542-0	144
2544-1	
2544-2	
2544-3	73
2544-4	
9008-0	209
2550-0	39
2551-0	202
2552-1	218
2552-2	213
2552-3	192
2553-0	546
2554-0	



209-1	
209-2	
209-3	448
208-0	
	479
206-1	
206-2	93
207-1	
207-2	1472
204-0	
	60
	288
203-0	
	278
2018-0	
	11825
2006-0	
	112
707-0	
	10

	147
2555-0	
	144
2556-0	
	17
2557-0	
	73
2566-0	
	60
2567-0	
	159
2568-0	
	30
2569-0	
	38
2570-1	
2570-2	211
2632-0	
	6849

## Leonora Bajrami

---

**From:** Dyke Lolluni  
**Sent:** Wednesday, December 16, 2020 11:15 AM  
**To:** Leonora Bajrami; Haki Shehaj  
**Cc:** Xhevat Tafa  
**Subject:** RE: kerkese per material

Përshëndetje e nderuar Leonora,

Po ta percjelli propozimin e kryetarit bashk me listen e pronave te shpallura me interes public (sqarim: pronat te cilat jane ne kete liste të bashkëngjitur dhe nuk jane future ne vendim jane prona komunale te cilat nuk ka pase nevojte te perfshihen ne vendim, por qe preken nga realizimi I projektit "Rregullimi I shtratit te lumit Lumbardh" në Decan.)

Materialet per stemen t'i dërgoj menjëherë, posa të përgaditen.

Me respekt,

Dyka

---

**From:** Leonora Bajrami  
**Sent:** Wednesday, 16 December, 2020 09:39  
**To:** Dyke Lolluni; Haki Shehaj  
**Cc:** Xhevat Tafa  
**Subject:** kerkese per material

Përshëndetje

Po Ju shkruaj lidhur me **Vendimin për shpalljen e pronave te paluajtshme me interes publik**, vendim I datës 30.11.2020 ju lutem bashkëngjitni propozim vendimin e kryetarit si dhe

**Vendimi për ndërrimin e stemës se komunës** vendim I datës 30.11.2020 bashkëngjitni propozimet ,vlerësim n e komisionit.

Ju lutem I dërgoni qe te mund te vazhdoj me procesin e vlerësimit te akteve.

Me respekt  
Leonora





Republika e Kosovës  
Republic of Kosovo  
Qeveria - / Veda - Government

MINISTRIA E EKONOMISE DHE AMBIENTIT / MINISTARSTVO EKONOMIJE I ŽIVOTNE SREĆINE / MINISTRY OF ECONOMY AND ENVIRONMENT  
AGJENCIA KADASTRALE E KOSOVES / KATASTARSKA AGENCIJA KOSOVA / KOSOVO CADASTRAL AGENCY

## CERTIFIKATË / CERTIFIKAT / CERTIFICATE

NËSIA KADASTRALE / KATASTARSKA JEDINICA / CADASTRAL UNIT : P-70511038-02553-0

Lidhës / Broj Predmet / Case Reference Number: 12-30647/20  
be kohës e kshimit / Datum i vrenje izdavanja / Date and time of submission: 03.12.2020 . 15:23  
na / Opština / Municipality: Decan / Deçane / Decan  
adestrate / Katastarska Zona / Cadastral Zone: ISNIQ / ISNIQ / ISNIQ  
adestrate Komune / Opštinska Katastarska Kancelarija / Municipal Cadastral Office: Decan / Deçane / Decan

### DHËNAT PËR NËSINË KADASTRALE / PODACI O KATASTARSKOJ JEDINICI / CADASTRAL UNIT DATA

Numri i njesise kadestrate Broj katastarske jedinice Cad. Unit No.	Lloji i njesise Vrsta Jedinice Unit Type	Lloji i pronise Vrsta imovine Property Type	Zona U/R G/S U/R	Sipërfaqja Površina Area (m <sup>2</sup> )	Pershkrimi Opis Description	Krijanje me daten Uradnjeno na dan Created On	Azhuruar Azetirano Updated
P-70511038-02553-0	PARCELE / PARCELA / PARCEL.	Pronise private / Privately owned Land		3515			

### ADRESA E NËSISË KADASTRALE / ADRESA KATASTARSKE JEDINICE / CADASTRAL UNIT ADDRESS

Vendbanimi - adresa Prethirshise - adresa Residence - address	Kodi Postal Postanski Kod Postal Code	Hafitshite e adresës Fojedilnost adrese Address Details	Krijuar me datën Krijedjeno na dan Created On	Azhuruar Azetirano Updated
KOCQA-BARQCA-BAKQCA-BAKQCA-BAKQCA-BAKQCA		BAKQCA-BAKQCA		

QILI I SHFRYTEZIMIT / VRSTA KORISCENJA / TYPE OF USE

Emri i shfrytimit të përcaktuar Vrsta korisçesjeje parviele Parveel-Type-Of-Use	Shtypshkrimi aktual i parviele Trenvrtro korisçesjeje parviele Parveel-Current-Use	Kualiteti i klasave Nivellitër Klase Quality-Class	Sipërfaqja (m <sup>2</sup> ) Përfaqja (m <sup>2</sup> ) Area (m <sup>2</sup> )
Pyje/ Shumëkorrësny	Tokaa Pyjeorshumëkorrësny/Forra	Mali I Klase 3 Sipera 3 Klase 3rd Class Forra	3515

ONARRI/POSEDUESI - VLASNIK/DRZALAC - OWNER/POSSESSOR

Emri i shfrytimit Përveel Bëqësny	Emri i linës Line Name	Nr. personal Lend No. ID. No.	Vendbanimi Përveelshatër Residence	Kodi postor Postarshki kod Postal code	Hafëfshatër e adresës Propjedimontë adresë Address details	Pjesa e proritë Dëno korrësnye Share quota	Përveelshkrimi Opis Prescription	Azhuruar Azuruar Updated
Individuell / aktuell Drzaruun / Meesdner	HAKLAJ REGJEP (SHABAN)	KC1196507815	ISSHQ / ISSHQ / ISSHQ /		14	1/1		



Republika e Kosovës  
Republic of Kosovo  
Qeveria - Vlada - Government

MINISTRIA E EKONOMISË DHE AMBIENTIT / MINISTARSTVO EKONOMIJE I ŽIVOTNE SREDE / MINISTRY OF ECONOMY AND ENVIRONMENT  
AGJENCIA KADASTRALE E KOSOVËS / KATASTARSKA AGJENCIA KOSOVA / KOSOVO CADASTRAL AGENCY

## CERTIFIKATË / CERTIFIKAT / CERTIFICATE

NJËSIA KADASTRALE / KATASTARSKA JEDINICA / CADASTRAL UNIT : P-70511038-02527-0

Lëndës / Broj Predmet / Case Referent Number: 12-30647/20  
be kohës / Datum i vremen izdavanja / Date and time of submission: 03.12.2020. - 15:10  
za / Opština / Municipality: Decan / Decane / Decan  
kadastrale / Katastarska Zona / Cadastral Zone: ISNIQ / ISNIQ / ISNIQ  
Kadastrale Komune / Opštinska Katastarska Kancelarija / Municipal Cadastral Office: Decan / Decane / Decan

### DIËËENAT PËR NJËSINË KADASTRALE / PODACI O KATASTARSKOJ JEDINICI / CADASTRAL UNIT DATA

Numri i njësisë kadastrale Broj katastarske jedinice Cad. Unit. No.	Lloji i njësisë Vrsta jedinice Unit Type	Lloji i pronës Vrsta imovine Property Type	Zona U/R C/S U/R	Sipërfaqja Površina Area (m <sup>2</sup> )	Përshkrim Opis Description	Krijuar në datën Uradbino na dan Created On	Azhuruar Azhurano Updated
P-70511038-02527-0	PARCELE / PARCELA / PARCEL.	Pronisë private / Privately owned Land	Rural	474			

### ADRESA E NJËSISË KADASTRALE / ADRESA KATASTARSKE JEDINICE / CADASTRAL UNIT ADDRESS

Vendbanimi - adresa Prehvatiliste - adresa Resident - address	Kodi Postal Poštanski Kod Postal Code	Hollësi të adresës Pojednostavni adrese Address Details	Krijuar në datën Uradbino na dan Created On	Azhuruar Azhurano Updated
KOÇA-RAKOCA/RAKOCA-RAKOCA/RAKOCA-RAKOCA		RAKOCA-RAKOCA		



**OBJEKT SHËRËVETËZIMIT / VRSTA KORISCENJA / TYPE OF USE**

Lloji i shërvetëzimit të parrësis Vrsta koriscenja parrësis Parcel Type Of Use	Shërvetëzimi aktual i parrësis Tremenito koriscenje parrësis Parcel Current Use	Kualiteti i klasës Kvaliteti i klasës Quality Class	Sipërfaqja (m <sup>2</sup> ) Përshirja (m <sup>2</sup> ) Area (m <sup>2</sup> )
Tëke Tëreë Qanito Zemiëuto/Obshërë and	Jo Përfitorë/Nonproductive		474

**DNARI/POSEDUESI - VLASNIK/DRËZALAC - OWNER/POSSESSOR**

Te drejtues Përson Rights	Emri Imer Name	Nr. personaj Identifikues ID. No.	Vendeëbanimi Përbëuesitë Resident	Kodi postar Postarëski kod Postal code	Hëmbështë e adresës Përfundimësi adresë Address details	Pjesë e pronës Dëo imovinë Share quota	Përshkrimi Opsitë Description	Azhurnuar Aktualizuar Updated
Individuale / Isha Dëzuarinë / Associate	OSDAUTAJ ADEMI (QËRIMË)	KCID90907267	ISNIQ / ISNIQ / ISNIQ /		57	1/1		



Republika e Kosovës  
Republica Kosovo-Republic of Kosovo  
*Qeveria - Vlada - Government*

MINISTRIA E EKONOMISË DHE AMBIENTIT / MINISTARSTVO EKONOMIJE I ŽIVOTNE SREDE / MINISTRY OF ECONOMY AND ENVIRONMENT  
AGJENCIA KADASTRALE E KOSOVËS / KATASTARSKA AGJENCIA KOSOVA / KOSOVO CADASTRAL AGENCY

## CERTIFIKATË / CERTIFIKAT / CERTIFICATE

NJËSIA KADASTRALE / KATASTARSKA JEDINICA / CADASTRAL UNIT : P-70511038-02535-2

Titulli / Broj Predmet / Case Referent Number:  
12-30647/20  
he/kuha e lëshimit / Datum i vremen izdavanja / Date and time of submission:  
03.12.2020 - 15:11  
Decan / Decane / Decan  
Opština / Municipality:  
Decan / Decane / Decan  
Zona / Cadastarska Zona / Cadastral Zone:  
ISNIQ / ISNIQ / ISNIQ  
Kancelarija / Opštinska Katastarska Kancelarija / Municipal Cadastral Office: Decan / Decane / Decan

### DHËNAT PËR NJËSINË KADASTRALE / PODACI O KATASTARSKOJ JEDINICI / CADASTRAL UNIT DATA

Numri i njësisë kadastrale Broj katastarske jedinice Cad. Unit. No.	Lloji i njësisë Vrsta jedinice Unit Type	Lloji i pronës Vrsta imovine Property Type	Zona EUR G/S EUR	Sipërfaqja Površina Area (m <sup>2</sup> )	Pershkrim Opis Description	Krijuar më daten Uradjeno na dan Created On	Azhuruar Azurirano Updated
P-70511038-02535-2	PARCELE / PARCELA / PARCEL.	Private / Privatna imovina / Privately owned Land		2132			

### ADRESA E NJËSISË KADASTRALE / ADRESA KATASTARSKE JEDINICE / CADASTRAL UNIT ADDRESS

Vendbanimi - adresa Prebivalište - adresa Resident - address	Kodi Postal Poštanski Kod Postal Code	Hofshiritë e adresës Pojedinačni adresa Address Details	Krijuar më datën Uradjeno na dan Created On	Azhuruar Azurirano Updated
KOÇA-RAKOÇA/RAKOÇA-RAKOÇA/RAKOÇA-RAKOÇA		RAKOÇA-RAKOÇA		



**OBJEKT SHERVETZIMIT / VRSIA KORISCENJA / TYPE OF USE**

Objekt / Objekt Lloji / Objektimi / Type of Use	Vrasia / Vrasia Parcel Type of Use	Shtetvitetimi aktual / gjeretsh Trenimno hortencenja / parcel Parcel Current Use	Kualiteti / Klasa Kualiteti / Klasa Quality / Class	Sipërfaqja (m <sup>2</sup> ) Përfaqja (m <sup>2</sup> ) Area (m <sup>2</sup> )
Pyer / Pyer / Forest	Pyer / Pyer / Forest	Tedaj Pyer / Pyer / Forest	Mali 1 Klase / 2/Sanna 2 Klase / 2nd Class Forest	2142

**ONARI/POSEDUESI - VLASNIK/DRZALAC - OWNER/POSSESSOR**

Titulli / Titulli Prava / Prava Rights	Emri / Emri Ish / Ish Name	No. personat / No. personat Lloji / Lloji ID, No.	Vendbanimi / Vendbanimi Pretshkruar / Pretshkruar Resident	Kodi postar / Kodi postar Postar / Postar Postal code	Hedhjet e adresës / Hedhjet e adresës Fajdeshmëri / Fajdeshmëri Address details	Pjesa e pronës / Pjesa e pronës Dro / Dro Share quota	Pershkrimi / Pershkrimi Opis / Opis Description	Azhuruar / Azhuruar I / I Updated
individuale / individuale E LINDRAMOSAJ E VEJNA / E LINDRAMOSAJ E VEJNA owner	TISHUKAJ DYKE (SADIK) E LINDRAMOSAJ E VEJNA	KCJDP9507683	ISNIQ / ISNIQ / ISNIQ /		PA 122A	1/1		





Republika e Kosovës  
Republic of Kosovo  
*Qeveria - Vlada - Government*

MINISTRIA E EKONOMISE DHE AMBIENTIT / MINISTARSTVO EKONOMIJE I ŽIVOTNE SREDINE / MINISTRY OF ECONOMY AND ENVIRONMENT  
AGJENCIA KADASTRALE E KOSOVES / KATASTARSKA AGENCIJA KOSOVA / KOSOVO CADASTRAL AGENCY

### CERTIFIKATË / CERTIFIKAT / CERTIFICATE

NJËSIA KADASTRALE / KATASTARSKA JEDINICA / CADASTRAL UNIT : P-70511038-02535-1

J lëndës / Broj Predmet / Case Referent Number: 12-30647/20  
Me kohë e lëshimit / Datum i vrene izdavanja / Date and time of submission: 03.12.2020 - 15:11  
Zadarrate / Katastarska Zona / Cadastral Zone: Decan / Decane / Decan  
Cadastrale Komune / Opštinska Katastarska Kancelarija / Municipal Cadastral Office: Decan / Decane / Decan

#### DIËNAT PËR NJËSINË KADASTRALE / PODACI O KATASTARSKOJ JEDINICI / CADASTRAL UNIT DATA

Numeri i njësise kadastrale Broj katastarske jedinice Cad. Unit No.	Lloji i njësise Vrsta jedinice Unit Type	Lloji i pronisë Vrsta imovine Property Type	Zona E/R GIS E/R	Sipërfaqja Površina Area (m <sup>2</sup> )	Përshkrimi Opis Description	Krijuar në daten Urađeno na dan Created On	Azhuruar Azurirano Updated
P-70511038-02535-1	PARCELE / PARCELA / PARCEL	Pronë private / Privatno imovina / Privately owned Land		1243			

#### ADRESA E NJËSISË KADASTRALE / ADRESA KATASTARSKE JEDINICE / CADASTRAL UNIT ADDRESS

Vendbanimi - adresa Prehvatiliste - adresa Resident - address	Kodi Postal Poštanski Kod Postal Code	Hollësitë e adresës Pojedinosti adrese Address Details	Shënimi Bilješka Note	Azhuruar Azurirano Updated
KOÇKA-BAKOCJA/BAKOCJA-BAKOCJA/BAKOCJA-BAKOCJA		BAKOCJA-BAKOCJA		



**OBJEKT SHIFRYTËZIMIT / VRSTA KORISCENJA / TYPE OF USE**

Emri i abrytimit të parcelës Vrsta korisçenja e parcelës Parcel Type Of Use	Shifrytëzimi aktual i parcelës Trenutno korisçenja e parcelës Parcel Current Use	Kualiteti i klasës Kualiteti i klasës Quality class	Sipërfaqja (m <sup>2</sup> ) Përfaqja (m <sup>2</sup> ) Area (m <sup>2</sup> )
Pyje/Barrore/Forestry	Tokë Pyje/Barrore/Forestry	Mall I Klase 2/Suma 2 Klase/2nd Class Forest	1243

**DNARI/POSEDUESI - VLASNIK/DRZALAC - OWNER/POSSESSOR**

Emri i drejtuesit Përveç Regjistrimit Name Name	Nr. personal E-identifikimi ID. No.	Vendbanimi Prebivaliste Resident	Kodi postar Postariku kod Postal code	Indeksat e adresës Pojedinositi adrese Address details	Pjesa e pronës Dio imovine Share quota	Pershkrimi Opis Description	Aktuaruar Aktuaruar Updated
OSIDAUTAJ NAZMI (L.A.N)	52617965	ISSNIQ / ISSNIQ / ISSNIQ			1/1		



Republika e Kosovës  
Republic of Kosovo  
*Qeveria - Udhë - Government*

MINISTRIA E EKONOMISË DHE AMBIENTIT / MINISTARSTVO EKONOMIJE I ŽIVOTNE SREBNE / MINISTRY OF ECONOMY AND ENVIRONMENT  
AGJENCIA KADASTRALE E KOSOVES / KATASTARSKA AGENCIJA KOSOVA / KOSOVO CADASTRAL AGENCY

## CERTIFIKATË / CERTIFIKAT / CERTIFICATE

VEPËRJA E CADASTRALE / KATASTARSKA JEDINICA / CADASTRAL UNIT : P-70511038-02541-0

Idendës / Broj Predmet / Case Reference Number: 12-30647/20  
be kohës e kështimit / Datum i vremen izdavanja / Date and time of submission: 03.12.2020 - 15:15  
ka / Opština / Municipality: Deçan / Deçane / Deçan  
kadastrale / Katastarska Zona / Cadastrol Zone: ISNIQ / ISNIQ / ISNIQ  
kadastrale Komune / Opštinska Katastarska Kancelarija / Municipal Cadastrol Office: Deçan / Deçane / Deçan

### DHËNAT PËR NJËSINË KADASTRALE / PODACI O KATASTARSKOJ JEDINICI / CADASTRAL UNIT DATA

Nisuri i njësisë kadastrale Broj kadastrale jedinice Cad. Unit No.	Lloji i njësisë Vrsta Jedinice Unit Type	Lloji i pronës Vrsta imovine Property Type	Zona U/R G/S U/R	Sipërfaqja Površina Area (m <sup>2</sup> )	Pershkrimi Opis Description	Krijuar më datën Urađeno na dan Created On	Azhuruar Azurirano Updated
P-70511038-02541-0	PARCELE / PARCELA / PARCEL	Privat private / Privatno imovina / Privately owned Land		1186			

### ADRESA E NJËSISË KADASTRALE / ADRESA KATASTARSKE JEDINICE / CADASTRAL UNIT ADDRESS

Vendbanimi - adresa Prekthetshme - adresa Resident - address	Kodi Postal Postanski Kod Postal Code	Hollësitë e adresës Prekthetshme adrese Address Details	Krijuar më datën Urađeno na dan Created On	Azhuruar Azurirano Updated
KOCQA-RAKOCQA/RAKOCQA-RAKOCQA/RAKOCQA-RAKOCQA		RAKOCQA-RAKOCQA		



**OBJEKT SHERYTYEZIMIT / VRSTA KORISCENJA / TYPE OF USE**

Objekt / Objekt Lloji / shprehjetimi i parcelës Vrsta korisçenja parcelës Parcel Type / Use	Shtyrytëzimi aktual / parcelës Terminu korisçenja parcelës Parcel Current Use	Kualiteti i klasës Kualiteti i klasës Quality Class	Specifika /a Portshja (m <sup>2</sup> ) Area (m <sup>2</sup> )
Bujqësi/Pyje/pritvredhe/Agriculture	Livadhet/Livadherandës	Livadhet 1.Klasës 3.Trenda 3.Klasës/3rd Class Meadow	906
Pyje/bushat/Forestry	Toka Pyje/bushatku zemfjollsh/Forest	Mall 1.Klasës 2.Sema 2.Klasë/2nd Class Forest	289

**ONAR/POSEDEUESI - VLASNIK/DRZALAC - OWNER/POSSESSOR**

Emri / Emri Emri / Emri Name / Name	Vendi / Vendi Adresa / Adresa Address	ID / ID ID / ID	Identifikuesi i parcelës / Identifikuesi i parcelës Parcel ID / Parcel ID	Identifikuesi i shtyrytëzimit / Identifikuesi i shtyrytëzimit Parcel ID / Parcel ID	Identifikuesi i tokës / Identifikuesi i tokës Parcel ID / Parcel ID	Identifikuesi i shtyrytëzimit / Identifikuesi i shtyrytëzimit Parcel ID / Parcel ID	Identifikuesi i tokës / Identifikuesi i tokës Parcel ID / Parcel ID	Identifikuesi i shtyrytëzimit / Identifikuesi i shtyrytëzimit Parcel ID / Parcel ID	Identifikuesi i tokës / Identifikuesi i tokës Parcel ID / Parcel ID
Emri / Emri Emri / Emri Name / Name	Vendi / Vendi Adresa / Adresa Address details	ID / ID ID / ID	Identifikuesi i parcelës / Identifikuesi i parcelës Parcel ID / Parcel ID	Identifikuesi i shtyrytëzimit / Identifikuesi i shtyrytëzimit Parcel ID / Parcel ID	Identifikuesi i tokës / Identifikuesi i tokës Parcel ID / Parcel ID	Identifikuesi i shtyrytëzimit / Identifikuesi i shtyrytëzimit Parcel ID / Parcel ID	Identifikuesi i tokës / Identifikuesi i tokës Parcel ID / Parcel ID	Identifikuesi i shtyrytëzimit / Identifikuesi i shtyrytëzimit Parcel ID / Parcel ID	Identifikuesi i tokës / Identifikuesi i tokës Parcel ID / Parcel ID



Republika e Kosovës  
Republic of Kosovo  
Qeveria - Vlada - Government

MINISTRIA E EKONOMISE DHE AMBIENTIT / MINISTARSTVO EKONOMIJE I ŽIVOTNE SREDINE / MINISTRY OF ECONOMY AND ENVIRONMENT  
AGJENCIA KADASTRALE E KOSOVES / KATASTARSKA AGENCIJA KOSOVA / KOSOVO CADASTRAL AGENCY

## CERTIFIKATË / CERTIFIKAT / CERTIFICATE

NIFISA KADASTRALE / KATASTARSKA JEDINICA / CADASTRAL UNIT: P-70511038-02540-0

I Rendes / Broj Predmet / Case Referent Number: 12-30647/20  
Die Kohle e / Datum i vrene / Datum / Date and time of submission: 03.12.2020 - 15:14  
Opština / Municipality: Deçan / Decane / Decan  
Kadastarale / Katastarska Zona / Cadastal Zone: ISNIQ / ISNIQ / ISNIQ  
Kadastarale Komunele / Opštinska Katastarska Kancelarija / Municipal Cadastal Office: Deçan / Decane / Decan

### 2 DHËNAT PËR NJËSINË KADASTRALE / PODACI O KATASTARSKOJ JEDINICI / CADASTRAL UNIT DATA

Nazeti i njësisë kadastrale Broj kadastarske jedinice Cad. Unit. No.	Lloji i njësisë Vrsta jedinice Unit Type	Lloji i pronës Vrsta imovine Property Type	Zona EUR C/S EUR	Sipërfaqja Površina Area (m <sup>2</sup> )	Përshkrim Opis Description	Krijuar më datën Uradjeno na dan Created On	Azhuruar Azirvano Updated
P-70511038-02540-0	PARCELE / PARCELA / PARCEL.	Pronë private / Privately owned Land		643			

### ADRESA E NJËSISË KADASTRALE / ADRESA KATASTARSKE JEDINICE / CADASTRAL UNIT ADDRESS

Vendbanimi - adresa Prehvatiliste - adresa Residenti - address	Kodi Postal Poštanski kod Postal Code	Hodisite e adresës Pojednostni adrese Address Details	Krijuar më datën Uradjeno na dan Created On	Azhuruar Azirvano Updated
KOÇA-BAKOCARAKOÇA-BAKOCARAKOÇA-BAKOCARAKOÇA		BAKOCARAKOÇA		



LOJI I SHËRYTËZIMIT / VRSTA KORISCENJA / TYPE OF USE

Udhëzime të përdorimit të parcelës Vrsta hartimit/parcelës Parcel Type Of Use	Shërytëzimi aktual i parcelës Trenimi hartimit/parcelës Parcel Current Use	Kualiteti i klasës Kualiteti i klasës Quality Class	Sipërfaqja (m <sup>2</sup> ) Ezërshja (m <sup>2</sup> ) Area (m <sup>2</sup> )
Pyje/numko/Foresty	Tokat Pyje/numko zemijete/Forest	Mu 1 Klasë/2/Suma 2 Klasë/2nd Class Forest	643

ONARI/POSEDEUESI - VLASNIK/DRZALAC - OWNER/POSSESSOR

Të drejtat Prava Rights	Emri i Imer Name	Nr. personal Lendi broj ID. No.	Vendbanimi Prebivaliste Resident	Kodi postar Postanski kod Postal code	Indeksi e adresës Fojedimati adrese Address details	Pjesa e pranës Epo inovine Share quota	Përshkrimi Opis Description	Azërtuar Azartano Updated
Udhëzime të përdorimit të parcelës Vrsta e hartimit/parcelës Parcel Type Of Use	Tibabeku Haxhi (Rahadani)	1500127307	ISNOG / ISNOG / ISNOG /		Isniq	1/1	AKT VENDORI -15 04.09.17 18.07.2020	21.05.2020





Republika e Kosovës  
Republic of Kosovo  
Qeveria - Vlada - Government

MINISTRIJA E LINDORMBËRË DHE AMBIENTIT / MINISTARSTVO EKONOMIJE I ŽIVOTNE SREĆINE / MINISTRY OF ECONOMY AND ENVIRONMENT  
AGJENCIA KADASTRALE E KOSOVES / KATASTARSKA AGENCIJA KOSOVA / KOSOVO CADASTRAL AGENCY

## CERTIFIKATË / CERTIFIKAT / CERTIFICATE

NJËSIA KADASTRALE / KATASTARSKA JEDINICA / CADASTRAL UNIT : P-70511038-02542-0

Titulli / Broj Predmet / Case Reference Number:  
12-30647/20  
bei koha e Rëdhmit / Datumi i vrenje Izdavanja / Date and time of submission:  
03.12.2020. - 15:17  
Deçan / Deçane / Deçan  
Opština / Municipality:  
Deçan / Deçane / Deçan  
ISNIQ / ISNIQ / ISNIQ  
Kadastri / Katastarska Zona / Cadastral Zone:  
Deçan / Deçane / Deçan  
Kadastri / Katastarska Zona / Cadastral Zone:  
Deçan / Deçane / Deçan

### DHËNAT PËR NJËSINË KADASTRALE / PODACI O KATASTARSKOJ JEDINICI / CADASTRAL UNIT DATA

Numri i njësise kadastrale Broj katastarske jedinice Cad. Unit No.	Lloji i njësise Vrsta jedinice Unit Type	Lloji i pronisë Vrsta imovine Property Type	Zona U/R GIS U/R	Sipërfaqja Površina Area (m <sup>2</sup> )	Përshkrim Opis Description	Krijuar më datën Uradjeno na dan Created On	Azhuruar Aktualizano Updated
P-70511038-02542-0	PARCELE / PARCELA / PARCEL.	Privatni imovin / Privately owned Land	Rural	1286			

### ADRESA E NJËSISË KADASTRALE / ADRESA KATASTARSKE JEDINICE / CADASTRAL UNIT ADDRESS

Vendndësimi - adresa Përcaktuesi - adresa Resoluciv - address	Kodi Postal Postanski Kod Postal Code	Hollësi e adresa Pojednostni adresa Address Details	Krijuar më datën Uradjeno na dan Created On	Azhuruar Aktualizano Updated
KOQA-RAKOCQA-RAKOCQA-RAKOCQA-RAKOCQA-RAKOCQA		RAKOCQA-RAKOCQA		




LOJTI I SHËRVEZIMIT / VRSTA KORISÇENJIA / TYPE OF USE

Loji i shërveimit të përcaktuar Vrsta hartimtare e përdorimit Parcel Type of Use	Shfrytëzimi aktual i përcaktuar Tërheqja hartimtare e përdorimit Parcel Current Use	Kualiteti i klasës Kualiteti i klasës Quality Class	Sipërfaqja (m <sup>2</sup> ) Përfaqja (m <sup>2</sup> ) Area (m <sup>2</sup> )
Prisje/Prisje/Prisje/Agriculture	Livadhje/Livadhje/Leasage	Livadhje i Klasës 3/Livadhje i Klasës 3/Leasage Class 3 Mediterranean	1286

ONARRI/POSEDUESI - VLASNIK/PRËZALAC - QWNER/PPOSSESSOR

Emri i personit / Emri i personit / Name	Numri i personit / ID No.	Vendbanimi / Residence	Kodi postar / Postal code	Mbresa e adresës / Address details	Pjesa e pronës / Share quota	Përshkrimi / Description	Absorbanca / Absorbed
OSDALTAJ XHEVDET (AVDI)	K/IDR0909847	ISNIQ / ISNIQ / ISNIQ /			1/1		



Republika e Kosovës  
Republic of Kosovo  
*Qeveria - Vlada - Government*

MINISTRIA E EKONOMISE DHE AMBIENTIT / MINISTARSTVO EKONOMIJE I ŽIVOTNE SREDINE / MINISTRY OF ECONOMY AND ENVIRONMENT  
AGJENCIA KADASTRALE E KOSOVES / KATASTARSKA AGENCIJA KOSOVA / KOSOVO CADASTRAL AGENCY

## CERTIFIKATË / CERTIFIKAT / CERTIFICATE

NJËSIA KADASTRALE / KATASTARSKA JEDINICA / CADASTRAL UNIT : P-70511038-02544-1

Lidhja / Broj Referenc / Case Referent Number: 12-30647/20  
Me koha e feditit / Datum i vrenje izdavanja / Date and time of submission: 03.12.2020 - 15.18  
Zona / Opština / Municipality: Decan / Deçane / Decan  
Zona Kadastrale / Katastarska Zona / Cadastral Zone: ISSNIQ / ISNIQ / ISNIQ  
Zona Kadastrale Komune / Opštinska Katastarska Kancelarija / Municipal Cadastral Office: Decan / Deçane / Decan

### Ë DHËNAT PËR NJËSINË KADASTRALE / PODACI O KATASTARSKOJ JEDINICI / CADASTRAL UNIT DATA

Numri i njezitet kadastrale Broj katastarske jedinice Cad. Unit No.	Lloji i njezitet Vrsta jedinice Unit Type	Lloji i pronos Vrsta imovine Property Type	Zona		Superfaqja Površina Area (m <sup>2</sup> )	Përshkrim Opis Description	Krijuar me datën Uradjeno na dan Created On	Azhuaruar Azurirano Updated
			EUR	GIS				
P-70511038-02544-1	PARCELE / PARCELA / PARCEL	Prono private / Privately owned Land	EUR	GIS	456	12.097.19.08.05.08.2019	01.08.2019	

### ADRESA E NJËSISË KADASTRALE / ADRESA KATASTARSKE JEDINICE / CADASTRAL UNIT ADDRESS

Vendbanim - adresa Prebivalište - adresa Resident - address	Kodi Postal Poštanski kod Postal Code	Hedhja e adresës Pojedinačni adresa Address Details	Krijuar me datën Uradjeno na dan Created On	Azhuaruar Azurirano Updated
ËDOKA BAKOQA BAKOQA BAKOQA BAKOQA BAKOQA		BAKOQA BAKOQA	01.08.2019	









Republika e Kosovës  
Republic of Kosovo  
*Qeveria - Vlada - Government*

MINISTRIA E EKONOMISE DHE AMBIENTIT / MINISTARSTVO EKONOMIJE I ŽIVOTNE SREDINE / MINISTRIA OF ECONOMY AND ENVIRONMENT  
AGJENCIA KADASTRALE E KOSOVES / KATASTARSKA AGENCIJA KOSOVYA / KOSOVO CADASTRAL AGENCY

## CERTIFIKATË / CERTIFIKAT / CERTIFICATE

NJËSIA KADASTRALE / KATASTARSKA JEDINICA / CADASTRAL UNIT : P-70511038-02544-2

Lëndës / Bregj / Predmet / Case Referent Number: 12-306-47/20  
be kohës e kështimit / Datumi i vrasjes / Date and time of submission: 03.12.2020 - 15:19  
nën / (Shpërndarë) / Municipality: Dëcan / Decane / Decan  
Kadastrale / Katastarska Zona / Cadastral Zone: ISNIQ / ISNIQ / ISNIQ  
Kadastrale Komunale / Opštinska Katastarska Kancelarija / Municipal Cadastral Office: Dëcan / Decane / Decan

### Ë DHËNAT PËR NJËSINË KADASTRALE / PODACI O KATASTARSKOJ JEDINICI / CADASTRAL UNIT DATA

Numeri i objekteve kadastrale Bregj kadastrale jedinice Cad. Unit. No.	Lloji i objekteve Vrasja jedinice Unit Type	Lloji i pronës Vrasja Imovine Property Type	Zona LUR GIS LUR	Sipërfaqja Površina Area (m <sup>2</sup> )	Përshkrimi Opis Description	Krijuar më datën Uradjeno na dan Created On	Azhuruar Azurirane Updated
P-70511038-02544-2	PARCELE / PARCELA / PARCEL	Private / Privatno Imovina / Privately owned Land	Rural	405		12-097-19-06-05-08-2019	01.08.2019

### ADRESA E NJËSISË KADASTRALE / ADRESA KATASTARSKE JEDINICE / CADASTRAL UNIT ADDRESS

Vendi/ndësi - adresa Prehiritshite - adresa Resident - address	Kodi Postar Postanski Kod Postal Code	Hollësi e adresës Pojednostni adresa Address Details	Krijuar më datën Uradjeno na dan Created On	Azhuruar Azurirane Updated
KOÇA-RAKOCA/RAKOCA-RAKOCE/RAKOCA-RAKOCA		RAKOCA-RAKOCA	01.08.2019	



QILI I SHËRYTËZIMIT / VRSTA KORISCENJA / TYPE OF USE

Lloji i shërytimit të përcaktuar Vrsta hartuesia përcaktuar Parcel Type of Use	Shërytjet aktual të përcaktuara Tërmetit koriscentje përcaktuar Parcel Current Use	Kualiteti i klasës Kualiteti i klasës Quality Class	Sipërfaqja (m <sup>2</sup> ) Forthina (m <sup>2</sup> ) Area (m <sup>2</sup> )
Bujqësi/Pedagogji/Agjencitë	Lirivendosje/Agjencitë	Lirivendosje/Agjencitë Kështjorë	405

ONARI/POSEDUESI - VLASNIK/DRŽALAC - OWNER/POSSESSOR

Të drejtuar Përveç llogaritë	Emri i llogaritë Name	Nr. personal i llogaritë ID No.	Vendbanimi Përkrahës Resident	Kodi postar Postar Postal code	Identifikimi e adresës Përkrahës Address details	Pjesa e pronës Drua inovative Share quota	Përshkrimi Kështjorë Description	Aktoruar Aktoruar Updated
(Vendosje / para / në pronësi / vendosje / para / në pronësi	OSDAUTAJ DELL (MUSE)	1000260639	ISNIQ / ISNIQ / ISNIQ /	Kodi postar Postar Postal code	Identifikimi e adresës Përkrahës Address details	Pjesa e pronës Drua inovative Share quota	Përshkrimi Kështjorë Description	Aktoruar Aktoruar Updated
(Vendosje / para / në pronësi / vendosje / para / në pronësi	OSDAUTAJ DALLI (ZENEL)	KCTD9097261	ISNIQ / ISNIQ / ISNIQ /	Kodi postar Postar Postal code	Identifikimi e adresës Përkrahës Address details	Pjesa e pronës Drua inovative Share quota	Përshkrimi Kështjorë Description	Aktoruar Aktoruar Updated



Republika e Kosovës  
Republic of Kosovo  
*Qeveria - Vlada - Government*

MINISTRIA E EKONOMISE DHE AMBIENTIT / MINISTARSTVO EKONOMIJE I ŽIVOTNE SREBINE / MINISTRY OF ECONOMY AND ENVIRONMENT  
AGJENCIA KADASTRALE E KOSOVES / KATASTARSKA AGENCIJA KOSOVSKE / KOSOVO CADASTRAL AGENCY

## CERTIFIKATË / CERTIFIKAT / CERTIFICATE

NJËSIA KADASTRALE / KATASTARSKA JEDINICA / CADASTRAL UNIT : P-70511038-02544-3

Titulli / Broj Predmet / Case Referent Number: 12-30647/20  
Me Koha e Kërkimit / Datum i vënie lidhëse / Date and time of submission: 03.12.2020 - 15.19  
Ira / Opština / Municipality: Decan / Deçane / Decan  
Industriale / Kategoria Zona / Cadastrol Zone: ISNIQ / ISNIQ / ISNIQ  
Administratë Komunale / Opštinska Kancelarija / Municipal Cadastrol Office: Decan / Deçane / Decan

### DIËNAT PËR NJËSINË KADASTRALE / PODACI O KATASTARSKOJ JEDINICI / CADASTRAL UNIT DATA

Numeri i njësisë kadastrale Broj kadastrske jedinice Cad. Unit No.	Lloji i njësisë Vrsta Jedinice Unit Type	Lloji i pronësisë Vrsta imovine Property Type	Zona U/R GIS U/R	Sipërfaqja Površina Area (m <sup>2</sup> )	Përshkrim Opis Description	Krijuar më datën Uradeno na dan Created On	Azhuruar Ažurirano Updated
P-70511038-02544-3	PARCELE / PARCELA / PARCEL	Private imovine / Privately owned Land	Rural	411		12-097-19,dh.05.08.2019	01.08.2019

### ADRESA E NJËSISË KADASTRALE / ADRESA KATASTARSKE JEDINICE / CADASTRAL UNIT ADDRESS

Vendbanimi - adresa Prebivalište - adresa Resident - address	Kodi Postal Poštanski kod Postal Code	Hollësi të adresës Pojedinosti adrese Address Details	Krijuar më datën Uradeno na dan Created On	Azhuruar Ažurirano Updated
KOÇA-BAKOCA-BAKOCA-KAKOCA-KAKOCA-BAKOCA		BAKOCA-BAKOCA	08.08.2019	



Zyrtari përgjegjës / Odgovorna lice / Official person

ODI I SHPRYTEZIMIT / VRSTA KORSCENJA / TYPE OF USE

Lloji i abstraktimit të parcelës Vrsta korscenja parcelë Parcel Type/Other	Shkrytje aktuale e parcelës Tërheqje korscenja parcelë Parcel Current Use	Kualiteti i llozës Kualiteti i llozës Quality/Class	Sipërfaqja (m <sup>2</sup> ) Përfaqja (m <sup>2</sup> ) Area (m <sup>2</sup> )
Bujqësi/Polyperveçori: Agriculture	Lëndë e lëndshme/wood	Lëndë e llozës: V.Llozë 3: Klasse/3rd Class Meadow	411

GNARIT/POSEDUESI - VLASNIK/DRZALAC - OWNER/POSSESSOR

Emri i Prapas / Rajoni	Emri i llozës / Name	No. personi / Lloji i llozës / ID No.	Vendbanimi / Prehambare / Resident	Kodi postar / Postaral kod / Postal code	Stazhantë e adresës / Përfundimi i adresës / Address details	Frymë v grumbës / Drejtuesit / Share holder	Përshkrimi / Opisje / Description	Aktuaruar / Aktuaruar / Updated
Nivell / nr. - konpozicioni / kod / konpozicioni	OSDAUTAJ DELL (MUSEJ)  OSDAUTAJ DAUT (ZENEL)	1000760639  KCH180297263	ISNIQ / ISNIQ / ISNIQ /  ISNIQ / ISNIQ / ISNIQ /		53	1/2  1/2		06.08.2019  06.08.2019





Republika e Kosovës  
Republic of Kosovo  
Qeveria - Vlada - Government

MINISTRIA E ECONOMISE DHE AMBIENTIT / MINISTARSTVO EKONOMIJE I ŽIVOTNE SREBNE / MINISTRY OF ECONOMY AND ENVIRONMENT  
AGJENCIA KADASTRALE E KOSOVËS / KATASTARSKA AGENCIJA KOSOVA / KOSOVO CADASTRAL AGENCY

## CERTIFIKATË / CERTIFIKAT / CERTIFICATE

NJËSIA KADASTRALE / KATASTARSKA JEDINICA / CADASTRAL UNIT : P-70511038-02544-4

Lidhja / Broj / Predmet / Case Referent Number: 12-30647/20  
he koha e kështimit / Datum i vyerit / Estimation / Date and time of submission: 03.12.2020 - 15.19  
Op / Opština / Municipality: Decan / Decane / Decan  
adresa / Katastarska Zona / Cadastral Zone: ISNIQ / ISNIQ / ISNIQ  
adresa / Komuna / Opštinska Katastarska Kancelarija / Municipal Cadastral Office: Decan / Decane / Decan

### DHËNAT PËR NJËSINË KADASTRALE / PODACI O KATASTARSKOJ JEDINICI / CADASTRAL UNIT DATA

Numeri i njësisë kadastrale Broj katastarske jedinice Cad Unit No.	Lloji i njësisë Vryta Jedinice Unit Type	Lloji i pronës Vryta Imovine Property Type	Zona UIR G/S UIR	Sipërfaqja Površina Area (m <sup>2</sup> )	Prekthim Opis Description	Krijuar me datën Uradimo na dan Created On	Aktuar Akturano Updated
P-70511038-02544-4	PARCELE / PARCELA / PARCEL	Pronë private / Privately owned Land	Rural	456	12-097-19.05.08.2019	01.08.2019	

### ADRESA E NJËSISË KADASTRALE / ADRESA KATASTARSKE JEDINICE / CADASTRAL UNIT ADDRESS

Vendbanimi - adresa Trehitësitë - adresa Resident - address	Kodi Postal Postanski Kod Postal Code	Hollësi e adresa Pojedinosti adrese Address Details	Krijuar me datën Uradimo na dan Created On	Aktuar Akturano Updated
GORCA-RAKOCJA-RAKOCJA-RAKOCJA-RAKOCJA-RAKOCJA		RAKOCJA-RAKOCJA	01.08.2019	



OBJEKT SHFRYTËZIMIT / VRSTA KORISCENJA / TYPE OF USE

Llogji i abstraktimit te parrësive Vreda kontinentale parrësive Parcel Type or Use	Shfrytëzimi aktual i parrësive Formimi hartorëqë parrësive Parcel Current Use	Krahëriti i Klaseve Krahëritë Klase Quality Class	Sipërfaqja Përfaqja Area (m <sup>2</sup> )
Pajpuesorja/proprietari/Agjanturë	Llogji/Te parrësive	Llogji/1 Klase/14-17 Klase/2nd Class Midanore	456

DNARI/POSEDUESI - VLASNIK/DRZALAC - OWNER/POSSESSOR

Te drejtuar Preva Këqja	Emri I emri Name	Nr. personat I emri broj ID. No.	Vendi/Emri Preko abstrakte Reshkuq	Krahëritë postat Postat kodit	Shtetëzite e adresës Fajdetëzimi adresë Address details	Pjesa e pronaris Pjesa inovite share quota	Përshkrimi Opis Description	Azhurore Azhurore Updated
(Neshtem / Ina / co-possessor	OSIDAUTAJ DELL (MUSE)	1000760039	ISSNIQ / ISSNIQ / ISSNIQ /			1/2		06.08.2019
(Neshtem / Ina / co-possessor	OSIDAUTAJ DALT (ZENEL)	KCD90507303	ISSNIQ / ISSNIQ / ISSNIQ /		33	1/2		06.08.2019



Republika e Kosovës  
Republic of Kosovo  
*Qeveria - Vlada - Government*

MINISTRIA E EKONOMISË DHE AMBIENTIT / MINISTARSTVO EKONOMIJE I ŽIVOTNE SREĆINE / MINISTRY OF ECONOMIC AND ENVIRONMENT  
AGJENCIA KADASTRALE E KOSOVES / KATASTARSKA AGENCIJA KOSOVA / KOSOVO CADASTRAL AGENCY

## CERTIFIKATË / CERTIFIKAT / CERTIFICATE

NJËSIA KADASTRALE / KATASTARSKA JEDINICA / CADASTRAL UNIT : P-70511038-02551-0

Lindja / Broj Predmet / Case Referent Number:  
12-30647/20  
he koher e fshimit / Datum i vrese izdavanja / Date and time of submission:  
03.12.2020 . 15:21  
ra / Opština / Municipality:  
Decan / Deçane / Decan  
kadastrale / Katastarska Zona / Cadastral Zone:  
ISNIQ / ISNIQ / ISNIQ  
kadastrale Komunalne / Opštinska Katastarska Kancelarija / Municipal Cadastral Office: Decan / Deçane / Decan

### DHËNAT PËR NJËSINË KADASTRALE / PODACI O KATASTARSKOJ JEDINICI / CADASTRAL UNIT DATA

Numeri i objektit kadastrale Broj katastarske jedinice Cad. Unit. No.	Lloji i njësive Vrsta jedinice Unit Type	Lloji i pronetis Vrsta imovine Property Type	Zona U/R GIS U/R	Sipërfaqja Površina Area (m <sup>2</sup> )	Përshkrimi Opis Description	Krijetar me daten Uradjeno na dan Created On	Azhuruar Azurirano Updated
P-70511038-02551-0	PARCELE / PARCELA / PARCEL	Pronet privat / Privately owned Land		924			

### ADRESA E NJËSISË KADASTRALE / ADRESA KATASTARSKE JEDINICE / CADASTRAL UNIT ADDRESS

Vendbanimi - adresa Prebivalište - adresa Resident - address	Kodi Postar Poštanski kod Postal Code	Hollësitë e adresës Pojedinosti adrese Address Details	Krijetar me datën Uradjeno na dan Created On	Azhuruar Azurirano Updated
ZA-RAKOCQA-LLUGA/RAKOCQA-RAKOCQA-LLUGA/RAKOCQA- RAKOCQA-LLUGA		RAKOCQA-RAKOCQA-LLUGA		

**LOJI I SHIRYTEZIMIT / VRSTA KORSCENJA / TYPE OF USE**

Idriji i shirytimit e parrësive Vrsta korscenja parrësie Parcel Type Of Use	Shirytimi aktual / parrësive E vendit korscenja parrësie Parcel Current Use	Kualiteti i klasës Kualiteti i klasës Quality Class	Sipërfaqja (m <sup>2</sup> ) Përfaqja (m <sup>2</sup> ) Area (m <sup>2</sup> )
Pjerrimshkollor/Forestry	Talim Fjeterbimshkollor/Forestry	Mullt i Klase 3/Sunra 3 i Klase 3rd Class Forest	92±

**ONARRI/POSEDEFTSI - VLASNIK/DRZNIAC - OWNER/POSSESSOR**

Titulli i drejtësi Prava Rights	Emri i Ismi Name	Nr. personal Identifikues ID. No.	Vendbanimi Prehensiv Resident	Kodi postor Postorshki kod Postal code	Madësia e adresës Pjesëlloshat adresë Address details	Vlera e pronës Drejtues Share quota	Përshkrimi Epita Description	Aktuar Aktuar Updated
vendim / titull / drejtues Vendim / titull / drejtues	OSDALLTAJ DALL (MUSE)	1908760819	ISSNID / ISSNIG / ISSNID /			1/2		
vendim / titull / drejtues	OSDALLTAJ DALL (ZENEL)	KC1300567261	ISSNID / ISSNIG / ISSNID /		53	1/2		





Republika e Kosovës  
Republic of Kosovo  
Qeveria - Vlada - Government

MINISTRIA E EKONOMISË DHE AMBIENTIT / MINISTARSTVO EKONOMIJE I ŽIVOTNE SREDINE / MINISTRIA OF ECONOMY AND ENVIRONMENT  
AGJENCIA KADASTRALE E KOSOVËS / KATASTARSKA AGENCIJA KOSOVA / KOSOVO CADASTRAL AGENCY

## CERTIFIKATË / CERTIFIKAT / CERTIFICATE

NJËSIA KADASTRALE / KATASTARSKA JEDINICA / CADASTRAL UNIT : P-70511038-02552-1

Lipëdës / Broj Predmet / Case Reference Number: 12-30647/20  
Me kohë e kështimi / Datum i vënie izdavanja / Date and time of submission: 03.12.2020 - 15:22  
Njësi / Opština / Municipality: Decan / Decane / Decan  
Zona / Zona / Cadastrol Zone: ISNIQ / ISNIQ / ISNIQ  
Zyrtërisht / Opštinska Katastarska Kancelarija / Municipal Cadastrol Office: Decan / Decane / Decan

### DHËNAT PËR NJËSINË KADASTRALE / PODACI O KATASTARSKOJ JEDINICI / CADASTRAL UNIT DATA

Numeri i njësisë kadastrale Broj katastarske jedinice Çad. Unit. No.	Lloji i njësisë Vrsta jedinice Unit Type	Lloji i prorisë Vrsta imovine Property Type	Zona URS GCS URR	Sipërfaqja Površina Area (m <sup>2</sup> )	Preshkrim Opis Description	Krijuar më datën Urađeno na dan	Azhuruar Ažurirano Updated
P-70511038-02552-1	PARCELE / PARCELA / PARCEL	Prorisë private / Privatly owned Land		949			

### ADRESA E NJËSISË KADASTRALE / ADRESA KATASTARSKE JEDINICE / CADASTRAL UNIT ADDRESS

Vendbanimi - adresa Prethirshite - adresa Resident - address	Kodi Postal Postanski Kod Postal Code	Hidrestitë e adresës Pojednostavni adresa Address Details	Krijuar më datën Urađeno na dan Created On	Azhuruar Ažurirano Updated
KOÇKA-RAKOC-A-RAKOC-A-RAKOC-A-RAKOC-A-RAKOC-A		RAKOC-A-RAKOC-A		







Republika e Kosovës  
Republic of Kosovo  
Qeveria - Vlada - Government

MINISTRIA E EKONOMISE DHE AMBIENTIT / MINISTARSTVO EKONOMIJE I ŽIVOTNE SREBINE I MINISTARSTVO ZA OKOLNU OKOLIŠ I OKOLNU OKOLIŠ  
AGJENCIA KADASTRALE E KOSOVES / KATASTARSKA AGENCIJA KOSOVA / KOSOVO CADASTRAL AGENCY

### CERTIFIKATË / CERTIFIKAT / CERTIFICATE

NJËSIA KADASTRALE / KATASTARSKA JEDINICA / CADASTRAL UNIT : P-70511038-02552-2

Titulli / Broj Predmet / Case Referent Number:  
he koha e krahut / Datum i vrasit / Date and time of submission:  
ta / Opština / Municipality:  
zadarrate / Katastarska Zona / Cadastal Zone:  
zadarrate Komune / Opštinska Katastarska Kancelarija / Municipal Cadastal Office: Decan / Deçane / Decan

12-30647/20  
03.12.2020 - 15:22

Decan / Deçane / Decan  
ISNIQ / ISNIQ / ISNIQ

### DHËNAT PËR NJËSINË KADASTRALE / PODACI O KATASTARSKOJ JEDINICI / CADASTRAL UNIT DATA

Numeri i njësisë kadastrale Broj kadastrske jedinice Cad. Unit. No.	Lloji i njësisë Vrasit Jedinice Unit Type	Lloji i pronisë Vrasit Imovine Property Type	Zona E/R C/S E/R	Sipërfaqja Površina Area (m <sup>2</sup> )	Prekshkrim Opis Description	Krijuar me datën Urađeno na dan Created On	Azhuruar Azurirano Updated
P-70511038-02552-2	PARCELE / PARCELA / PARCEL.	Prone privat / Privatno imovinu / Privately owned Land		768			

### ADRESA E NJËSISË KADASTRALE / ADRESA KATASTARSKE JEDINICE / CADASTRAL UNIT ADDRESS

Vendbanimi - adresa Prethitimi - adresa Resident - address	Kodi Postal Postanski Kod Postal Code	Hafshirë e adresës Pojedinasti adresa Address Details	Krijuar me datën Urađeno na dan Created On	Azhuruar Azurirano Updated
KOÇA-RAKOCA/RAKOCA-RAKOD/RAKOCA-RAKOCA		RAKOCA-RAKOCA		



OBJEKTU PREDMETU / VRSTA KORISCENJA / TYPE OF USE

Tip i kategorija objekta Vrsta koriscenja parcelne Parcel Type Object Parcel Use	Kategorizacija objekta i parcelne Trenutno koriscenje parcelne Parcel Category Use Parcel Use	Kategorija objekta Kategorija Object Class Class	Matrični broj objekta Mat. No. Object Object ID	Površina (m <sup>2</sup> ) Surface Area (m <sup>2</sup> ) Area (m <sup>2</sup> )
Broj kata objekta Number of floors Floors	Broj kata objekta Number of floors Floors	Klasa objekta Object Class Class	Matrični broj objekta Mat. No. Object Object ID	Površina (m <sup>2</sup> ) Surface Area (m <sup>2</sup> ) Area (m <sup>2</sup> )
Broj objekata u parceli Number of objects in parcel Objects in Parcel	Broj objekata u parceli Number of objects in parcel Objects in Parcel	Klasa objekta Object Class Class	Matrični broj objekta Mat. No. Object Object ID	Površina (m <sup>2</sup> ) Surface Area (m <sup>2</sup> ) Area (m <sup>2</sup> )
Broj objekata u parceli Number of objects in parcel Objects in Parcel	Broj objekata u parceli Number of objects in parcel Objects in Parcel	Klasa objekta Object Class Class	Matrični broj objekta Mat. No. Object Object ID	Površina (m <sup>2</sup> ) Surface Area (m <sup>2</sup> ) Area (m <sup>2</sup> )

DNARI/POSEDETESI - VLASNIK/DRZALAC - OWNER/POSSESSOR

Tip držitelja Type of holder Holder	Ime i prezime Name Name	Broj lične kartice ID No. ID No.	Vrsta držitelja Resident Resident	Broj držitelja Holder No. Holder No.	Adresa držitelja Address of holder Address of holder	Udeo u parceli Share in parcel Share in parcel	Opis objekta Description Description	Datum izdavanja Issue date Issue date
Individual / Individual / Individual	OSBACTAJ HATMONE (AVDULLAH)	150073438	Resident / Resident / Resident	1/1	14.09.2016	14.09.2016	14.09.2016	





Republika e Kosovës  
Republic of Kosovo  
*Qeveria - Vlada - Government*

MINISTRIA E EKONOMISE DHE AMBIENTIT / MINISTARSTVO EKONOMIJE I ŽIVOTNE SREDINE / MINISTRY OF ECONOMY AND ENVIRONMENT  
AGJENCIA KADASTRALE E KOSOVES / KATASTARSKA AGENCIJA KOSOVA / KOSOVO CADASTRAL AGENCY

## CERTIFIKATË / CERTIFIKAT / CERTIFICATE

NJËSIA KADASTRALE / KATASTARSKA JEDINICA / CADASTRAL UNIT : P-70511038-02552-3

Lidhës / Broj Predmet / Case Referent Number:  
12-30647/20  
Me kohën e kështjuri / Datum i vrasje izdavanja / Date and time of submission:  
03.12.2020 - 15:23  
Municipality:  
Decan / Deçane / Deçan  
adrese / Katastarska Zona / Cadastrol Zone:  
ISNIQ / ESNIQ / ISNIQ  
adrese Komune / Opštinska Katastarska Kancelarija / Municipal Cadastrol Office: Decan / Deçane / Deçan

### DIËENAT PËR NJËSINË KADASTRALE / PODACI O KATASTARSKOJ JEDINICI / CADASTRAL UNIT DATA

Numri i njësisë kadastrale Broj katastarske jedinice Cad. Unit No.	Lloji i njësisë Vrasja Jedinice Unit Type	Lloji i pronës Vrasja imovine Property Type	Zona EUR G/S EUR	Sipërfaqja Površina Area (m <sup>2</sup> )	Pershkrim Opis Description	Krijuar në datën Uradjeno na dan Created On	Azhuruar Ažurirano Updated
P-70511038-02552-3	PARCELE / PARCELA / PARCEL	Private / Privatly owned Land		717			

### ADRESA E NJËSISË KADASTRALE / ADRESA KATASTARSKE JEDINICE / CADASTRAL UNIT ADDRESS

Vendbanimi - adresa Prebivalište - adresa Resident - address	Kodi Postel Poštanski kod Postal Code	Hollitë e adresës Podjednosti adresa Address Details	Krijuar në datën Uradjeno na dan Created On	Azhuruar Ažurirano Updated
KOÇKA-BAKOCJA/BAKOCJA-BAKOCJ/BAKOCJA-BAKOCJA		BAKOCJA-BAKOCJA		



LOJI I SHERYTËZIMIT / VRSTA KORISCENIA / TYPE OF USE

Idhi i abstraktivit të parcesh Vrsta korisjenje parcelë Parcel Type Of Use	Shprehjet aktuale të parcesh Llojet e korisjenje parcelë Parcel & current Use	Kualiteti i Klases Kryeshit Klase Quality & Class	Sipërfaqja Energjia Area (m <sup>2</sup> ) (m <sup>2</sup> )
Pjerrimundës/Ferentës	Të arat Pjerrimundës/ferentës/Ferent	Mart Klase 1/20mtr 1 Klase/10d e 20m Ferent	717

ONARIT/POSEDEUESI - VLASNIK/DRZALAC - OWNER/POSSESSOR

Titulli i drejtuesit Prava Regjistri	Emri i Imri Name	Nr. personar Libri i regjistrit ID. No.	Vendbanimi Prezantuesit Resident	Kodi postar Postaraksht Kodi Postal code	Hafëzimi e adresës Pojedhështi adrese Address details	E pjesa e pronës Dana investime Share/units	Pershkrimi Epis Description	Azhuaruar Azhuruar Updated
Individual / aktuale/ Drerim / owner	OSDALETAJ JETON (ISA)	06613134				1/1	AKTIVENDIM D/GJ.289/2017 DIT.09.11.2017	21.11.2017



Republika e Kosovës  
Republic of Kosovo  
Çelësi - Plati - Government

MINISTRIA E EKONOMISE DHE AMBIENTIT / MINISTARSTVO EKONOMIJE I ŽIVOTNE SREĆNE / MINISTRIJA DE ECONOMY AND ENVIRONMENT  
AGJENCIA KADASTRALE E KOSOVES / KATASTARSKA AGENCIJA KOSOVA / KOSOVO CADASTRAL AGENCY

## CERTIFIKATË / CERTIFIKAT / CERTIFICATE

NIËSIA KADASTRALE / KATASTARSKA JEDINICA / CADASTRAL UNIT : P-70511038-02554-0

Lidhës / Broj Predmet / Case Reference Number:  
12-30647/20  
be koha e kishimit / Datum i vrasme Izdavanja / Date and time of submission:  
05.12.2020 - 15:24  
na / Opština / Municipality:  
Decan / Deçane / Deçan  
kadastrale / Katastarska Zona / Cadastral Zone:  
ISNIQ / ISNIQ / ISNIQ  
kadastrale Komune / Opštinska Katastarska Kancelarija / Municipal Cadastral Office: Decan / Deçane / Deçan

### Ë DHËNAT PËR NJËSINË KADASTRALE / PODACI O KATASTARSKOJ JEDINICI / CADASTRAL UNIT DATA

Numeri i njësive kadastrale Broj katastarske jedinice Cad. Unit. No.	Lloji i njësive Vrasja Jedinice Unit Type	Lloji i pronisë Vrasja Imovine Property Type	Zona EUR GIS EUR	Sipërfaqja Površina Area (m <sup>2</sup> )	Prekthetimi Opis Description	Krijuar me daten Urađeno na dan	Azhuruar Azurirano Updated
P-70511038-02554-0	PARCELE / PARCELA / PARCEL.	Prone private / Privatno Imovinu / Privately owned Land		1418			

### ADRESA E NJËSISË KADASTRALE / ADRESA KATASTARSKE JEDINICE / CADASTRAL UNIT ADDRESS

Vendbanimi - adresa Prehobiliste - adresa Resident - address	Kodi Postal Postanski Kod Postal Code	Hollësitë e adresës Populacioni adrese Address Details	Krijuar me datën Urađeno na dan Created On	Azhuruar Azurirano Updated
BARROCA/RAKOCJA/BAKOCJA		BAKOCJA		



*[Signature]*

QDI I SHËRËTYEZIMIT / VRSTA KORISÇENJA / TYPE OF USE

Udhë / abbreviation të parcelës Vrsta hartimit/parcelë Parcel Type/Use	Shtypshkrimi aktual i parcelës Tërbimito hartimit/parcelë Parcel Current Use	Kantiteti / Lloji Kantiteti Klase Quantity/Class	Sipërfaqja (m <sup>2</sup> ) Përfaqja (m <sup>2</sup> ) Area (m <sup>2</sup> )
Totali Tërës/Class / Land/Parcel/Share and	In Partion/Nejpodiel/Inproductive		1418

ONARI/POSEDEUESI - VLASNIK/DRZALAC - OWNER/POSSESSOR

Të drejtues Përfaq Rijohje	Emri Imer Name	Nr. personal Lendi lironj ID No.	Vendbanimi Prezbituar Resident	Kodi postor Postarshli kod Postal code	Hedhësitë e adresës Pogjedshiti adrese Address details	Pjesa e pronisë Dro imovine Share quota	Përshkrimi Opis Description	Akturuar Akturime Updated
Vendim / ma / co-processor	MEHAJ FIDAN (DERVISH)	1007603052	ISNIQ / ISNIQ / ISNIQ /			1/6	AKTIVENDIMI D.GJ.12. 25717.DT.19.10.2017	03.11.2017
Vendim / ma / co-processor	MEHAJ RIZA (DERVISH)	112908383	ISNIQ / ISNIQ / ISNIQ /			1/6	AKTIVENDIMI D.GJ.12. 25717.DT.19.10.2017	03.11.2017
Vendim / ma / co-processor	MEHAJ ENVER (DERVISH)	1175345848	ISNIQ / ISNIQ / ISNIQ /			1/6	AKTIVENDIMI D.GJ.12. 25717.DT.19.10.2017	03.11.2017
Vendim / ma / co-processor	MEHAJ SHABAN (DERVISH)	1241954664	ISNIQ / ISNIQ / ISNIQ /			1/6	AKTIVENDIMI D.GJ.12. 25717.DT.19.10.2017	03.11.2017
Vendim / ma / co-processor	MEHAJ PEK (DERVISH)	11135427	ISNIQ / ISNIQ / ISNIQ /			1/6	AKTIVENDIMI D.GJ.12. 25717.DT.19.10.2017	03.11.2017
Vendim / ma / co-processor	MEHAJ NASER (DERVISH)	11189971	ISNIQ / ISNIQ / ISNIQ /			1/6	AKTIVENDIMI D.GJ.12. 25717.DT.19.10.2017	03.11.2017





Republika e Kosovës  
Republica Kosovo-Republic of Kosovo  
*Qeveria - Vlada - Government*

MINISTRI I EKONOMIËS DHE AMBIENTIT / MINISTARSTVO EKONOMIJE I ŽIVOTNE SREDE / MINISTRIY OF ECONOMY AND ENVIRONMENT  
AGJENCIA KADASTRALE E KOSOVES / KATASTARSKA AGENCIJA KOSOVA / KOSOVO CADASTRAL AGENCY

## CERTIFIKATË / CERTIFIKAT / CERTIFICATE

NJËSIA KADASTRALE / KATASTARSKA JEDINICA / CADASTRAL UNIT : P-70511038-02555-0

**Titulli / Broj / Predmet / Case Reference Number:**  
12-30647/20  
**me kohë e kështimit / Datum / vreme / Izdavanja / Date and time of submission:**  
03.12.2020 - 15:31  
**ka / Opština / Municipality:**  
Deçan / Deçane / Deçan  
**adaxstrale / Katastarska Zona / Cadastral Zone:**  
ISNIQ / ISNIQ / ISNIQ  
**adaxstrale Komune / Opštinska Katastarska Kancelarija / Municipal Cadastral Office:** Deçan / Deçane / Deçan

### DHËNAT PËR NJËSINË KADASTRALE / PODACI O KATASTARSKOJ JEDINICI / CADASTRAL UNIT DATA

Numri i njësisë kadastrale Broj kadastrske jedinice Cad. Unit No.	Lloji i njësisë Vrsta Jedinice Unit Type	Lloji i pronë Vrsta imovine Property Type	Zona EUR GZS EUR	Sipërfaqja Površina Area (m <sup>2</sup> )	Përshkrim Opis Description	Krijuar me daten Urađeno na dan Created On	Ashuruar Akturano Updated
P-70511038-02555-0	PARCELE / PARCELA / PARCEL	Pronë private / Privatna Imovina / Privately owned Land		1488			

### DRESA E NJËSISË KADASTRALE / ADRESA KATASTARSKE JEDINICE / CADASTRAL UNIT ADDRESS

Vendbanimi - adresa Prebivalište - adresa Resident - address	Kodi Postar Poštanski Kod Postal Code	Hafitë dhe adresa Početnište adrese Address Details
RAKOCA/RAKOČA/RAKOČA		RAKOČA



QJII I SHIFRËTËZIMIT / VRSTA KORISCENJA / TYPE OF USE

QJII I Shifërve të parësve Vista korisçenja parëse Parcel Type Of Use	Shifërve të aktualit të parësve Trenuina korisçenja parëse Parcel Current Use	Kualiteti i klases Kualiteti Klase Quality Class	Sipërfaqja (m <sup>2</sup> ) Përfaqja (m <sup>2</sup> ) Area (m <sup>2</sup> )
Type: funksion/Parësi	Funksion/Parësi	Mal i Klases 3/Sana 3 Klase/nd Class Forest	1489

QJARR/POSEUESI - VLASNIK/DRËZALAC - OWNER/POSSESSOR

Te drejtat Prava Rights	Emri i Titullit Name	No. personal I licencës ID. No.	Vendbanimi Prestigjialitet Resident	Kodi postar Postarshki kod Postal code	Hollësi e adresës Pogjednostni adresë Address details	Pjesa e pronës Dio inovitive Share quota	Përshkrimi Opis Description	Azbuaruar Aktualizuar Updated
veçdoris / na / co-possessor	MEHAJ FIDAN (DERVISH)	0607003052	ISSNQ / ISSNQ / ISSNQ /			I/6	AKTIVENDIMI D.GJ.12- 257/17.DT.19.10.2017	03.11.2017
veçdoris / na / co-possessor	MEHAJ RIZA (DERVISH)	11298583	ISSNQ / ISSNQ / ISSNQ /			I/6	AKTIVENDIMI D.GJ.12- 257/17.DT.19.10.2017	03.11.2017
veçdoris / na / co-possessor	MEHAJ ENVER (DERVISH)	1175345848	ISSNQ / ISSNQ / ISSNQ /			I/6	AKTIVENDIMI D.GJ.12- 257/17.DT.19.10.2017	03.11.2017
veçdoris / na / co-possessor	MEHAJ SHABAN (DERVISH)	1241954664	ISSNQ / ISSNQ / ISSNQ /			I/6	AKTIVENDIMI D.GJ.12- 257/17.DT.19.10.2017	03.11.2017
veçdoris / na / co-possessor	MEHAJ FEK (DERVISH)	11135427	ISSNQ / ISSNQ / ISSNQ /			I/6	AKTIVENDIMI D.GJ.12- 257/17.DT.19.10.2017	03.11.2017
veçdoris / na / co-possessor	MEHAJ NASER (DERVISH)	11180971	ISSNQ / ISSNQ / ISSNQ /			I/6	AKTIVENDIMI D.GJ.12- 257/17.DT.19.10.2017	03.11.2017



Republika e Kosovës  
Republic of Kosovo  
Qeveria - Vlada - Government

MINISTRIA E EKONOMISE DHE AMBIENTIT / MINISTARSTVO EKONOMIJE I ŽIVOTNE SREDINE / MINISTRY OF ECONOMY AND ENVIRONMENT  
AGJENCIA KADASTRALE E KOSOVES / KATASTARSKA AGENCIJA KOSOVA / KOSOVO CADASTRAL AGENCY

## CERTIFIKATË / CERTIFIKAT / CERTIFICATE

NJESIA KADASTRALE / KATASTARSKA JEDINICA / CADASTRAL UNIT : P-70511038-02556-0

I Rendes / Broj Predmet / Case Referent Number: 12-30647/20  
be koha e kshimit / Datum i vreme izdavanja / Date and time of submission: 01.12.2020 - 15.32  
na / Opština / Municipality: Deçan / Decane / Deçan  
adastrale / Katastarska Zona / Cadastral Zone: ISNIQ / ISNIQ / ISNIQ  
kadastrale Komune / Opštinska Katastarska Kancelarija / Municipal Cadastral Office: Deçan / Decane / Deçan

### DHËNAT PËR NJESINË KADASTRALE / PODACI O KATASTARSKOJ JEDINICI / CADASTRAL UNIT DATA

Numri i njësisë kadastrale Broj katastarske jedinice Cad. Unit. No.	Lloji i njësisë Vrsta jedinice Unit Type	Lloji i pronës Vrsta imovine Property Type	Zona EUR GIS EUR	Sipërfaqja Površina Area (m <sup>2</sup> )	Përshkrim Opis Description	Krijuar më datën Urađeno na dan	Azhuruar Ažurirano Updated
P-70511038-02556-0	PARCELE / PARCELA / PARCEL.	Private / Privatno owned Land		1054			

### ADRESA E NJESISË KADASTRALE / ADRESA KATASTARSKE JEDINICE / CADASTRAL UNIT ADDRESS

Vendbanimi - adresa Prebivalište - adresa Resident - address	Kodi Postar Poštanski kod Postal Code	Hollësitë e adresës Pojednostavni adrese Address Details	Krijuar më datën Urađeno na dan Created On	Azhuruar Ažurirano Updated
RAKOCJA/RAKOCJA/RAKOCJA		RAKOCJA		



QILI I SHFRYTËZIMIT / VRSTA KORISCENJA / TYPE OF USE

I lloji i shfrytëzimit të parrësive Vrsta korisçenja parrësie Parcel Type Of Use	Shfrytëzimi aktual i parrësive Tërësisht korisçenjë parrësie Parcel Current Use	Kuantiteti i klasës Kuantiteti i klasës Quantity Class	Siperfaqja Përfaqja Area (m <sup>2</sup> ) (m <sup>2</sup> )
Toka Tërësisht Korisçenjë/Current Land	Jo Përdorë/Not Used/Not Productive	1084	1084

DNARI/POSEDUESI - VLASNIK/DRZALAC - OWNER/POSSESSOR

Te drejtuar Preraz Rights	Emri i Titullit Name	Nr. personali I kartës ID. No.	Vendi i Përbërës Resident	Kodi postar Postar Postal code	Adresa e Përbërës Address details	Pjesa e Pronës Share quota	Përshkrimi Ops Description	Azhuroar Aktualizuar Updated
orëditim / na / co-possessor	MEHAJ FIDAN (DERVISH)	10070033052	ISNIQ / ISNIQ / ISNIQ /			1/6	AKTIVENDIMI I D.GJ.12- 25/17.DT.19.10.2017	03.11.2017
orëditim / na / co-possessor	MEHAJ RIZA (DERVISH)	11296583	ISNIQ / ISNIQ / ISNIQ /			1/6	AKTIVENDIMI I D.GJ.12- 25/17.DT.19.10.2017	03.11.2017
orëditim / na / co-possessor	MEHAJ ENVER (DERVISH)	1175145848	ISNIQ / ISNIQ / ISNIQ /			1/6	AKTIVENDIMI I D.GJ.12- 25/17.DT.19.10.2017	03.11.2017
orëditim / na / co-possessor	MEHAJ SHABAN (DERVISH)	1241954664	ISNIQ / ISNIQ / ISNIQ /			1/6	AKTIVENDIMI I D.GJ.12- 25/17.DT.19.10.2017	03.11.2017
orëditim / na / co-possessor	MEHAJ FEK (DERVISH)	11135427	ISNIQ / ISNIQ / ISNIQ /			1/6	AKTIVENDIMI I D.GJ.12- 25/17.DT.19.10.2017	03.11.2017
orëditim / na / co-possessor	MEHAJ NASER (DERVISH)	11189971	ISNIQ / ISNIQ / ISNIQ /			1/6	AKTIVENDIMI I D.GJ.12- 25/17.DT.19.10.2017	03.11.2017





Republika e Kosovës  
Republica Kosovo-Republic of Kosovo  
*Qeveria - Tada - Government*

MINISTRIA E EKONOMISE DHE AMBIENTIT / MINISTARSTVO EKONOMIJE I ŽIVOTNE SREBNE I MINISTERY OF ECONOMY AND ENVIRONMENT  
AGJENCIA KADASTRALE E KOSOVES / KATASTARSKA AGENCIJA KOSOVA / KOSOVO CADASTRAL AGENCY

### CERTIFIKATË / CERTIFIKAT / CERTIFICATE

NJËSIA KADASTRALE / KATASTARSKA JEDINICA / CADASTRAL UNIT : P-70511038-02557-0

Titulli / Broj Presmet / Case Referent Number:  
12-30647/20  
Në kohë të festimit / Datum i vremen izdavanja / Date and time of submission:  
03.12.2020 - 15:32  
Opština / Municipality:  
Decan / Deçane / Decan  
adastrale / Katastarska Zona / Cadastral Zone:  
ISNIQ / ISNIQ / ISNIQ  
adastrale Komune / Opštinska Katastarska Kancelarija / Municipal Cadastral Office: Decan / Deçane / Decan

### DHËNAT PËR NJËSINË KADASTRALE / PODACI O KATASTARSKOJ JEDINICI / CADASTRAL UNIT DATA

Nomeri i njesise kadastrale Broj katastarske jedinice Cad. Unit. No.	Lloji i njesise Vrsta Jedinice Unit Type	Lloji i pronie Vrsta imovine Property Type	Zona EUR GSR EUR	Sipërfaqja Površina Area (m <sup>2</sup> )	Pershkrim Opis Description	Krijuar me daten Urađeno na dan Created On	Azhuruar Azurirano Updated
P-70511038-02557-0	PARCELE / PARCELA / PARCEL.	Private / Privatno / Privately owned Land		6004			

### DRESA E NJËSISË KADASTRALE / ADRESA KATASTARSKE JEDINICE / CADASTRAL UNIT ADDRESS

Vendbanimi - adresa Prebivalište - adresa Resident - address	Kodi Postal Poštanski kod Postal Code	Hetëdhënie e adresës Pojednostni adresa Address Details	Krijuar me datën Urađeno na dan Created On	Azhuruar Azurirano Updated
DECA-RAKOC-ARAKOC-RAKOC-ARAKOC-RAKOC-ARAKOC-ARAKOC		RAKOC-RAKOC		



**QILI I SHFRYTËZIMIT / VRISTA KORISCENJA / TYPE OF USE**

Lloji i shfrytëzimit të parrësia Vrsta koriscenja parrësie		Shfrytëzimi aktual i parrësia Trenuto koriscenje parrësie		Klasifikimi i klasës Klasifik. klase		Sipërfaqja (m <sup>2</sup> ) Function (m <sup>2</sup> )	
Parcel Type Of Use		Parcel Current Use		Quality Class		Area (m <sup>2</sup> )	
Bujqësi/Polygriculture/Agriculture		Livadhë/Livadshumësore		Livadhë I Klase 4/4 rrethim Klase 4th Class Meadows		6094	

**INARITPOSEUESI - VLASNIK/DRZALAC - OWNER/POSSESSOR**

Pe drejtuar Prava Rights	Emri Ime Name	Nr. personat Licent broj ID. No.	Vendbanimi Prebivaliste Resident	Kodi postar Postanski kod Postal code	Hedhshet e adresës Poštanski adrese Address details	Pjesa e pronës Dio imovine Share quota	Pershkrimi Opis Description	Azhuruar Azuritano Updated
Individual / Ira Drzavlani / Iračanin	TAHIRSYLAJ ISUF (BEQIRI)	KCID05080E2	ISNIQ / ISNIQ / ISNIQ /		PA 73	1/1		

**NOTEKA - HIPOTEKA - MORTGAGE**

**Informata për hipotekën - Informacija o hipoteci - Mortgage information**

Qënia e kryesimit Krasos draga Amount of debt	Shtesa e huësimit me shkëmbim Krasos draga shvrtina Amount debt to writing	Data e kthimit Datum isteka Due date	Prioriteti Prioritet Priority	Afat dhe kushtet Rokovi i ushtri Terms and conditions	Pershkrimi Opis Description	Azhuruar Azuritano Updated
7000 EUR		28.04.2006	1		Vr.m.395/2005,d.21.04.2005	
21000 EUR		28.04.2019	1		VR.NR.	



Republika e Kosovës  
Republica Kosovo-Republic of Kosovo  
*Qeveria - Vlada - Government*

MINISTRIA E EKONOMISE DHE AMBIENTIT / MINISTARSTVO EKONOMIJE I ŽIVOTNE SREBINE / MINISTRY OF ECONOMY AND ENVIRONMENT  
AGJENCIA KADASTRALE E KOSOVES / KATASTARSKA AGENCIJA KOSOVA / KOSOVO CADASTRAL AGENCY

## CERTIFIKATË / CERTIFIKAT / CERTIFICATE

NJËSIA KADASTRALE / KATASTARSKA JEDINICA / CADASTRAL UNIT : P-70511038-02566-0

Identifikues / Broj Predmet / Case Reference Number: 12-30647/20  
te koha e Ishimit / Datum i vrenje iudavanja / Date and time of submission: 01.12.2020 - 15:34  
adresa / Opština / Municipality: Deçan / Deçane / Deçan  
adestrate / Katastarska Zona / Cadastrol Zone: ISNIQ / ISNIQ / ISNIQ  
adestrate Komune / Opštinska Katastarska Kancelarija / Municipal Cadastrol Office: Deçan / Deçane / Deçan

### DHËNAT PËR NJËSINË KADASTRALE / PODACI O KATASTARSKOJ JEDINICI / CADASTRAL UNIT DATA

Numeri i njesise kadestrale Broj katastarske jedinice Cad. Unit. No.	Lloji i njesise Vrsta Jedinice Unit Type	Lloji i pronis Vrsta imovine Property Type	Zona EUR G/S EUR	Siperfaqja Povrhina Area (m <sup>2</sup> )	Pershkrim Opis Description	Krijuar me daten Uradjeno na dan Created On	Azhuruar Azhurano Updated
P-70511038-02566-0	PARCELE / PARCELA / PARCEL	Pronë private / Privatno imovina / Privately owned Land		1000			

### DRESA E NJËSISË KADASTRALE / ADRESA KATASTARSKE JEDINICE / CADASTRAL UNIT ADDRESS

Vendbanimi - adresa Preshvilenje - adresa Residence - address	Kodi Postal Postanski Kod Postal Code	Hafitejtit e adresës Pojednostil adrese Address Details	Krijuar me datën Uradjeno na dan Created On	Azhuruar Azhurano Updated
MICA-RAKOCIA/DRENICA-RAKOCIA/DRENICA-RAKOCIA		ORRICA-RAKOCIA		



amponenti e hipoteke - Komponente hipoteke - Mortgage components

Te detyrat Pjesa Rights	Emri Ism Name	Nr. personal Ejoni broj ID. No.	Vendbanimi Prodvahiti Residence	Koafi postai Postanski kod Postal code	Hollisite e adresis Pofedimusi adresis Address details	Peribkrimi Opis Description	Azhuruar Azuruar Updated
MBENESI / Duark- em / MORTGAGOR	TAHIRSYLAJ ISUF (BEQIRI)	KCID0508032	ISNIQ / ISNIQ / ISNIQ /		PA 21	Vj nr. 395/2005,dh.21.04.2005	
ARRESI / Posenlac- em / MORTGAGJEE	KASABANK SH.A	70054484	PRISTITINE / PRISTITINA / PRISTITINE /		REXHEP LLEKT 5	Vj nr. 395/2005,dh.21.04.2005	
XHILJU / Duark / DERTJOR	N.P.T."BENIMI-MP"	80344554	DECAN / DECAN / DECAN /			Vj nr. 395/2005,dh.21.04.2005	
MHENESI / Duark- em / MORTGAGOR	TAHIRSYLAJ ISUF (BEQIRI)	KCID0508032	ISNIQ / ISNIQ / ISNIQ /		PA 23	VR.NR.	
ARRESI / Posenlac- em / MORTGAGJEE	PRO CREDIT BANK	700500036	PRISTITINE / PRISTITINA / PRISTITINE /		L/CK	VR.NR.	
XHILJU / Duark / DERTJOR	N.P.T."BENIMI-MP"	80344554	DECAN / DECAN / DECAN /			VR.NR.	




LOJI I SHIFRYTËZIMIT / VRSTA KORISCENJA / TYPE OF USE

Loji i shifrytëzimit të parcelës Vrsta korisçenja e parcelës Parcel Type Of Use	Shifrytëzimi aktual i parcelës Trenutno korisçenja e parcelës Parcel Current Use	Kualiteti i klasës Kvaliteti i klasës Quality Class	Sipërfaqja (m <sup>2</sup> ) Pavësina (m <sup>2</sup> ) Area (m <sup>2</sup> )
Bujqësi/Pëllqimvredhës/Agriculture	Livadhë/L. vrasëshe/Lease	L. vrasëshe i Klasës 4/1 vrasëshe i Klasës 4/1b Class Meadow	1000

DNARI/POSEDUESI - VLASNIK/DRŽALAC - OWNER/POSSESSOR

Te drejtat Prava Rights	Emri i Imer Name	No. personal Identifikues ID. No.	Vendbanimi Prejshëm Resident	Kodi postar Postarshki kod Postal code	Hedhësitë e adresës Pojuntimi i adresës Address details	Pjesa e pronës Dio imovine Share quota	Pershkrimi Opis Description	Azhurnuar Aktivizuar Updated
Individual / Isha (Bashkëpronar / owner)	TAHIRSYLAJ MEJREMIE (REGJEDHE LIND.BERISHA E VEJALE)	KCID0097601	ISNIQ / ISNIQ / ISNIQ /		295	1/1		



Republika e Kosovës  
Republic of Kosovo  
*Qeveria - Vlada - Government*

MINISTRIJA E EKONOMISE DHE AMBIENTIT / AGENCIJA E EKONOMIJE I ZIVOTNE SREPINE / MINISTRY OF ECONOMY AND ENVIRONMENT  
AGENCIJA KADASTRALE E KOSOVES / KATASTARSKA AGENCIJA KOSOVA / KOSOVO CADASTRAL AGENCY

## CERTIFIKATË / CERTIFIKAT / CERTIFICATE

NJËSIA KADASTRALE / KATASTARSKA JEDINICA / CADASTRAL UNIT : P-70511038-02567-0

Lidhës / Broj Referent / Case Referent Number:  
12-30647/20  
te koha e lëshimit / Datum i vrenje izdavanja / Date and time of submission:  
03.12.2020 - 15:34  
a / Opština / Municipality:  
Decan / Decane / Decan  
adastrale / Katastarska Zona / Cadastral Zone:  
ISNIQ / ISNIQ / ISNIQ  
adastrale Komune / Opštinska Katastarska Kancelarija / Municipal Cadastral Office: Decan / Decane / Decan

### DHËNAT PËR NJËSINË KADASTRALE / PODACI O KATASTARSKOJ JEDINICI / CADASTRAL UNIT DATA

Namri i njësisë kadastrale Broj katastarske jedinice Cadastral Unit No.	Lloji i njësisë Vrsta jedinice Unit Type	Lloji i pronës Vrsta imovine Property Type	Zona U/R GIS U/R	Superfaqja Površina Area (m <sup>2</sup> )	Përshkrim Opis Description	Krijuar me datën Uradjeno na dan Created On	Azhuruar Azurirano Updated
P-70511038-02567-0	PARCELE / PARCELA / PARCEL	Private / Privatna Imovina / Privately owned Land		31.59			

### DRESA E NJËSISË KADASTRALE / ADRESA KATASTARSKE JEDINICE / CADASTRAL UNIT ADDRESS

Vendbanimi - adresa Prehvatiliste - adresa Koshtimi - address	Kodi Postal Poštanski Kod Postal Code	Hollitë e adresës Fojednosti adrese Address Details	Krijuar me datën Uradjeno na dan Created On	Azhuruar Azurirano Updated
JOCARAKOCA/RARQCA-RARQCA/RARQCA-RARQCA		RARQCA-RARQCA		



LISTA SHRYTYEZIMIT / VRSTA KORISCENIA / TYPE OF USE

Emri i shrytyezimit te parcelles Vrsta koriscenies parcelle Parcel Type Of Use	Shtyryezimi aktual i parcelles Trenuesia koriscenies parcelle Parcel Current Use	Kualiteti i klases Kualiteti i klases Quality Class	Sipërfaqja (m <sup>2</sup> ) Përfaqja (m <sup>2</sup> ) Area (m <sup>2</sup> )
Bujqesore/Poljorveterinare/Agriculture	Livadhjet/Livadhje/Innards	4. livadhje I Klasesi 4q/ livadhje Klases 4qth/ Class 4qth/ Class Meqendur	3159

DNARI/POSEDEUESI - VLASNIK/DRZALAC - OWNER/POSSESSOR

Te drejtja Prava Rights	Emri i Iutit Name	Nr. personal I lutit/ lutje ID. No.	Vendbanimi Prehikualite Resident	Kodi postar Postaranski kod Postal code	Hedhshite e adreses Faqenduesi/ adrese Address details	Pjesa e pronise Dro/ imovine Share/ quota	Pershkrimi Epis Description	Aktuaruar Aktuaruar Updated
veshtuar / iutuar / co-poseduesor	TAHIRSYLAJ ZYME (GJIME JE LINDHASKAJ E VEJLA KAJ)	KCID00307590	ISSNIQ / ISSNIQ / ISSNIQ /		287	1/6		27.09.2016
veshtuar / iutuar / co-poseduesor	TAHIRSYLAJ ISUF (BEQIR)	KCID00308017	ISSNIQ / ISSNIQ / ISSNIQ /		PA 33	5/6	AKTIVENDIMI I D.GJ.13. 266/2016 KONTRATI MBI DHURIMIN NR.4551/2016.DT. 05.09.2016	27.09.2016



Republika e Kosovës  
Republic of Kosovo  
Qeveria - Vlada - Government

MINISTRIA E EKONOMISE DHE AMBIENTIT / MINISTARSTVO EKONOMIJE I ŽIVOTNE SREDENE / MINISTRY OF ECONOMY AND ENVIRONMENT  
AGJENCIA KADASTRALE E KOSOVES / KATASTARSKA AGENCIJA KOSOVA / KOSOVO CADASTRAL AGENCY

### CERTIFIKATË / CERTIFIKAT / CERTIFICATE

NJËSIA KADASTRALE / KATASTARSKA JEDINICA / CADASTRAL UNIT : P-70511038-02568-0

Lloji i Projeut / Case Reference Number:  
12-30647/20  
Koha e krahimit / Datum i vrenje te detyrimit / Date and time of submission:  
03.12.2020 - 15:35  
Zona / Decane / Decan  
Opstina / Municipality:  
Decan / Decane / Decan  
Zona / Katastarska Zona / Cadastral Zone:  
ISNIQ / ISNIQ / ISNIQ  
adresarale Komune / Opstinska Katastarska Kancelarija / Municipal Cadastral Office:  
Decan / Decane / Decan

### DHËNAT PËR NJËSINË KADASTRALE / PODACI O KATASTARSKOJ JEDINICI / CADASTRAL UNIT DATA

Nomri i ofertes kadastreale Regjistrarske jedinice Cad. Unit No.	Lloji i njësise Vrsta jedinice Unit Type	Lloji i pronës Vrsta imovine Property Type	Zona UJR GIS UJR	Sipërfaqja Površina Area (m <sup>2</sup> )	Pershkrimi Opis Description	Krijuar me datën Urađeno na dan Created On	Azhuruar Ažurirano Updated
P-70511038-02568-0	PARCELE / PARCELA / PARCEL	Private / Privatno / Privately owned Land		800			


### DRESA E NJËSISË KADASTRALE / ADRESA KATASTARSKE JEDINICE / CADASTRAL UNIT ADDRESS

Vendndarimi - adresa Pribitvatke - adresa Resident - address	Kodi Postar Poštanski Kod Postal Code	Hodresitë e adresës Pojednostavna adresa Address Details	Krijuar me datën Urađeno na dan Created On	Azhuruar Ažurirano Updated
DEJA-BAKOC/N/BAKOC/BAKOC/V/BAKOC-A-BAKOC/A		BAKOC/A-BAKOC/A		



*[Signature]*





Republika e Kosovës  
Republic of Kosovo  
*Qeveria - Vlada - Government*

MINISTRIA E EKONOMIËS DHE MBIËNTIT / MINISTARSTVO EKONOMIJE I ŽIVOTNE SREDINE / MINISTRY OF ECONOMY AND ENVIRONMENT  
AGJENCIA KADASTRALE E KOSOVES / KATASTARSKA AGENCIJA KOSOVA / KOSOVO CADASTRAL AGENCY

## CERTIFIKATË / CERTIFIKAT / CERTIFICATE

NJËSIA KADASTRALE / KATASTARSKA JEDINICA / CADASTRAL UNIT : P-70511038-02568-0

Titulli / Broj Predmet / Case Referent Number:  
12-30647/20  
he koha e krahimit / Datum i vremen izdavanja / Date and time of submission:  
03.12.2020 - 15:35  
Opština / Municipality:  
Decan / Decane / Decan  
Katastrale / Katastarska Zona / Cadastral Zone:  
ISNIQ / ISNIQ / ISNIQ  
Kadastrole Komune / Opštinska Katastarska Kancelarija / Municipal Cadastral Office:  
Decan / Decane / Decan

### DHËNAT PËR NJËSINË KADASTRALE / PODACI O KATASTARSKOJ JEDINICI / CADASTRAL UNIT DATA

Nr. titull / Broj katastarske jedinice / Cad. Unit No.	Lloji i njësisë / Vrsta jedinice / Unit Type	Lloji i grontit / Vrsta imovine / Property Type	Zona / U/R / G/S / U/R	Sipërfaqja / Površina / Area (m <sup>2</sup> )	Përshkrim / Opis / Description	Krijuar me datën / Urađeno na dan / Created On	Azhuruar / Azurirano / Updated
P-70511038-02568-0	PARCELE / PARCELA / PARCEL	Private / Privatno / Privately owned Land		8000			

### ADRESA E NJËSISË KADASTRALE / ADRESA KATASTARSKE JEDINICE / CADASTRAL UNIT ADDRESS

Vendbanimi - adresa / Prektharshite - adresa / Resident - address	Kodi Postar / Postanski Kod / Postal Code	Hetëzimet e adresës / Pojednostani adrese / Address Details
KOÇA-RAKOCA/RAKOCA-RAKOCA/RAKOCA-RAKOCA		RAKOCA-RAKOCA



*[Signature]*

QJH I SHËRBYTËZIMET / VRSTA KORISÇENIA / TYPE OF USE

1) Tipi i shërbimit të përdorur Vrsta korisçenies përdoret Parcel Type Of Use	Shërbimet aktual të përdorur Trenimita korisçenies përdoret Parcel Current Use	Kualiteti i klasës Kualiteti i klasës Quality Class	Sipërfaqja (m <sup>2</sup> ) Përshirja (m <sup>2</sup> ) Area (m <sup>2</sup> )
Bujqësi/Polygortorësi/Agriculture	Livadhje/Livadhë/adobe	Livadh 1 Klasee dhe/ndarë Klasee-sh Class Meadow	800

DNARI/POSEDUESI - VLASNIK/DRZALAC - OWNER/POSSESSOR

Titulli i Përdoruesit Përveç Rijshis	Emri i Ismi Name	Nr. personal Ishit broj ID. No.	Vendbanimi Prodheqite Resident	Kodi postar Postanski kod Postal code	Hedhësit e adresës Pojednostni adrese Address details	Pjesa e pronës Dio imovine Share quota	Përshkrimi Opis Description	Aktuaruar Aktuarano Updated
individual / aina Drzavna / osoban	TAHIRSYLAJ SYLE (NAME)	1011010459	PRISHTINE / PRISTINA / PRISHTINE /		TA PRUANA C-2 H-5 K-1	1/1		26.09.2019



Republika e Kosovës  
Republic of Kosovo  
Qeveria - Vlada - Government

MINISTRIA E EKONOMISE DHE AMBIENTIT / MINISTARSTVO EKONOMIJE I ŽIVOTNE SREDINE / MINISTRY OF ECONOMY AND ENVIRONMENT  
AGJENCIA KADASTRALE E KOSOVES / KATASTARSKA AGJENCIA KOSOVA / KOSOVO CADASTRAL AGENCY

## CERTIFIKATË / CERTIFIKAT / CERTIFICATE

NJËSIA KADASTRALE / KATASTARSKA JEDINICA / CADASTRAL UNIT : P-70511038-02569-0

Lidhës / Broj Predmet / Case Reference Number: 12-30647/20  
Me kohën e kështimit / Datum i vremen izdavanja / Date and time of submission: 03.12.2020 - 15:35  
Kast / Opština / Municipality: Decan / Deçane / Decan  
Zona / Katastarska Zona / Cadastral Zone: ISNIQ / ISNIQ / ISNIQ  
Kastri / Komune / Opštinska Katastarska Kancelarija / Municipal Cadastral Office: Decan / Deçane / Decan

### DHËNAT PËR NJËSINË KADASTRALE / PODACI O KATASTARSKOJ JEDINICI / CADASTRAL UNIT DATA

Numri i njësive kadastrale Broj katastarske jedinice Cad. Unit No.	Lloji i njësive Vrsta Jedinice Unit Type	Lloji i pronësisë Vrsta imovine Property Type	Zona EUR G/S EUR	Sipërfaqja Površina Area (m <sup>2</sup> )	Përshkrimi Opis Description	Krijuar më datën Uradjeno na dan Created On	Azhuruar Azurirano Updated
P-70511038-02569-0	PARCELE / PARCELA / PARCEL	Pronë private / Privately owned Land		5069			

### ADRESA E NJËSISË KADASTRALE / ADRESA KATASTARSKE JEDINICE / CADASTRAL UNIT ADDRESS

Vendbanimi - adresa Prebivalište - adresa Resident - address	Kodi Postal Poštanski Kod Postal Code	Hetësitë e adresës Pojednostni adrese Address Details	Krijuar më datën Uradjeno na dan Created On	Azhuruar Azurirano Updated
RRKOCJA-RRKOCJA-RRKOCJA-RRKOCJA-RRKOCJA		RRKOCJA-RRKOCJA		



QJTI I SHIFRYTËZIMET / VRSTA KORISCENIA / TYPE OF USE

Emri i shifrytimit të parcelës Vrsta funksionale parcelë Parcel Type Of Use	Shtyrjetimi aktual i parcelës Trenimi korisicnje parcelë Parcel Current Use	Kualiteti i Klases Kualiteti Klase Quality Class	Superfaqja (m <sup>2</sup> ) Povërfaqja (m <sup>2</sup> ) Area (m <sup>2</sup> )
Bujqësori/Prodyshorëdo/Agriculture	Livadhjet (Vade-meredore)	Livadhjet i Klases 4/Livadhjet Klase-4th Class Meredysh	5069

DNARI/POSEDUESI - VLASNIK/DRZALAC - OWNER/POSSESSOR

Titulli i drejtimit Prova Rights	Emri i Ismi Name	Nr. personat Identi buruj ID. No.	Vendbanimi Prochvatiste Resident	Kodi posttal Postaroksi kod Postal code	Huafkute e adresës Pepednasti adrese Address details	Pjesa e pronës Drejt tinvotie Share quota	Perskribimi Opis Description	Azhuruar Azurit sine Updated
individuel / dha Drzavina / sesevior	TAKHRSYLAJ SYLE (RAME)	1011010489	PRISHITINE / PRISTINA / PRISHITINE /		UA.PRIANA C-2 H-5 K-1	1/1	Aktivendimi i Zyrtis Kadastrike me Detyran nr.12-142/18	28.06.2018



Republika e Kosovës  
Republic of Kosovo  
*Qeveria - Vlada - Government*

MINISTRIA E EKONOMISË DHE AMBIENTIT / MINISTARSTVO EKONOMIJE I ŽIVOTNE SREDENE / MINISTRY OF ECONOMY AND ENVIRONMENT  
AGJENCIA KADASTRALE E KOSOVËS / KATASTARSKA AGENCIJA KOSOVA / KOSOVO CADASTRAL AGENCY

## CERTIFIKATË / CERTIFIKAT / CERTIFICATE

NJËSIA KADASTRALE / KATASTARSKA JEDINICA / CADASTRAL UNIT : P-70511038-02570-1

Titulli / Broj Predmet / Case Referent Number:  
12-30647/20  
se koha e lëshimit / Datum i vrasje izdavanja / Date and time of submission:  
03.12.2020 - 15.30  
Loket / Opština / Municipality:  
Decan / Dečane / Decan  
adresa / Katastarska Zona / Cadastral Zone:  
ISNIQ / ISNIQ / ISNIQ  
adresa Komune / Opštinska Katastarska Kancelarija / Municipal Cadastral Office: Decan / Dečane / Decan

### DHËNAT PËR NJËSINË KADASTRALE / PODACI O KATASTARSKOJ JEDINICI / CADASTRAL UNIT DATA

Numeri i njësisë kadastrale Broj katastarske jedinice Cad. Unit No.	Lloji i njësisë Vrasja Jedinice Unit Type	Lloji i pronës Vrasja Imovine Property Type	Zona U/R G/S U/R	Sipërfaqja Površina Area (m <sup>2</sup> )	Titulli i Njësisë Opis Description	Krijuar me daten Uradjeno na dan	Azhuruar Azurirano Updated
P-70511038-02570-1	PARCELE / PARCELA / PARCEL.	Private Imovina / Privately owned Land		2065	25-2003		

### DRESA E NJËSISË KADASTRALE / ADRESA KATASTARSKE JEDINICE / CADASTRAL UNIT ADDRESS

Vendbanimi - adresa Pretravajte - adresa Resident - address	Kodi Postar Postanski Kod Postal Code	Hollatë e adresës Podetani adrese Address Details	Krijuar me datën Uradjeno na dan Created On	Azhuruar Azurirano Updated
ÇOQA-BAKOC/ARAKOQA-BAKOC/BAKOC-BAKOC		BAKOC-BAKOC		





QJTI I SHIFRYTËZIMIT / VRSTA KORISCENJA / TYPE OF USE

Lloji i shifrytëzimit të parcesë Vrsta korisçenja parcesë Parcel Type/Of Use	Shifrytëzimi aktual i parcesës Evënurtho korisçenje parcesë Parcel Current Use	Kualiteti i Eshash Kvaliteti Klase Quality Class	Sipërfaqja (m <sup>2</sup> ) Përfaqja (m <sup>2</sup> ) Area (m <sup>2</sup> )
Bëqejues/Pedipertovrdim/Agriculture	Livadhë/Livadshendim	Livadhë I Klaseve eTovrdim eTshoqide Klase Meadow	2065

DNARI/POSEDEUESI - VLASNIK/DRËZALAC - OWNER/POSSESSOR

Të drejtuesit Prezzi Right	Emri i parës Last Name	Nr. personal i kodit brejt ID. No.	Vendi/banimi Residence	Kodi postar Postal code	Hapësirë e adresës Address details	Pjesë e pranis dhe tinitutit Share quota	Përshkrimi Opis Description	Azhurnuar Updated
Individual / dhe Derivim / Successor	AHMEGJERKAJ SHAQIR (AZEM)	KCHD0609766	ISSNQ / ISSNQ / ISSNQ /			1/1	25-2003	



Republika e Kosovës  
Republic of Kosovo  
*Qeveria - Vlada - Government*

MINISTRIA E EKONOMISE DHE AMBIENTIT / MINISTARSTVO EKONOMIJE I ŽIVOTNE SREDINE / MINISTRY OF ECONOMY AND ENVIRONMENT  
AGJENCIA KADASTRALE E KOSOVES / KATASTARSKA AGENCIJA KOSOVA / KOSOVO CADASTRAL AGENCY

CERTIFIKATË / CERTIFIKAT / CERTIFICATE

NJËSIA KADASTRALE / KATASTARSKA JEDINICA / CADASTRAL UNIT : P-70511038-02570-2

Lidhës / Broj Predmet / Case Referent Number:  
12-30647/20  
Data e dorëzimit / Datum i vremen izdavanja / Date and time of submission:  
03.12.2020 - 15:36  
Adresa / Opština / Municipality:  
Deçan / Deçane / Deçan  
adresastrale / Katastarska Zona / Cadastral Zone:  
ISNIQ / ISNIQ / ISNIQ  
adresastrale Komunalne / Opštinska Katastarska Kancelarija / Municipal Cadastral Office: Deçan / Deçane / Deçan

DHËNAT PËR NJËSINË KADASTRALE / PODACI O KATASTARSKOJ JEDINICI / CADASTRAL UNIT DATA

Numeri i njësisë kadastrale Broj katastarske jedinice Cad. Unit. No.	Lloji i njësisë Vlera Jedinice Unit Type	Lloji i pronisë Vlera imovine Property Type	Zona U/R G/S U/R	Sipërfaqja Površina Area (m <sup>2</sup> )	Përshkrimi Opis Description	Krijuar me datën Uradnjeno na dan Created On	Azhuruar Ažurirano Updated
P-70511038-02570-2	PARCELE / PARCELA / PARCEL	Pronë private / Privatna imovina / Privately owned Land		1444	17-2004		

DRESA E NJËSISË KADASTRALE / ADRESA KATASTARSKE JEDINICE / CADASTRAL UNIT ADDRESS

Vendbanimi - adresa Prehvatljive - adresa Resident - address	Kodi Postal Poštanski kod Postal Code	Mobilizim e adresa Pojednostavni adresa Address Details	Krijuar me datën Uradnjeno na dan Created On	Azhuruar Ažurirano Updated
OCGA-BAKOCAR/BAKOCJA-BAKOCJA/BAKOCJA-BAKOCJA		BAKOCJA-BAKOCJA		



QILI SHIFRYTËZIMIT / VRSTA KORISCENJA / TYPE OF USE

Lloji i shifrytëzimit të përdorës Vrsta koriscenja parcelle Parcel Type Of Use	Shifrytëzimi aktual i përdorës Trecutiu koriscenja parcelle Parcel Current Use	Kualiteti i Klases Kualiteti Klase Quality Class	Superfaqja (m <sup>2</sup> ) Përfaqja (m <sup>2</sup> ) Area (m <sup>2</sup> )
Bujqësori/Pedijant/vrethor/Agriculture	Lirshëri/Lyrshë/ Meadow	I rrethi I Klases 401, Kategoria Klase-401, Class Meadow	1444

DNARI/POSEDUESI - VLASNIK/DRZALAC - OWNER/POSSESSOR

Te drejtari Prens Rrethi	Emri Imer Name	Nr. personal Licen brej ID. No.	Vendi banor Prehisor Resident	Kodi postar Postarshi kod Postal code	Hapësirë e adresës Pjesëdhënësi adresë Address details	Pjesa e pronës Dosa imovite Share quota	Peshkrimi Opis Description	Aktualizuar Aktualizuar Updated
Individuale / Isha Detyrues / Associate	<b>AHMEGJELKAJ SHAQIR (AZEM)</b>	KCHD06599766	ISSNQ / ISSNQ / ISSNQ /			1/1	17-2006	



Republika e Kosovës  
Republica Kosovo - Republic of Kosovo  
Qeveria - Vlada - Government

MINISTRIA E EKONOMISË DHE AMBIENTIT / MINISTARSTVO EKONOMIJE I ŽIVOTNE SREDINE / MINISTRY OF ECONOMY AND ENVIRONMENT  
AGJENCIA KADASTRALE E KOSOVES / KATASTARSKA AGENCIJA KOSOVA / KOSOVO CADASTRAL AGENCY

## CERTIFIKATË / CERTIFIKAT / CERTIFICATE

NJËSIA KADASTRALE / KATASTARSKA JEDINICA / CADASTRAL UNIT : P-70505021-00209-1

Lendes / Broj Predmet / Case Referent Number: 12-30647/20  
be koha e kështimit / Datum i vremen izdatavanja / Date and time of submission: 03.12.2020 - 15:26  
ra / Opština / Municipality: Decan / Decane / Decan  
atastarate / Katastarska Zona / Cadastrol Zone: DEÇAN / DEÇAN / DEÇAN  
adastrate Komune / Opštinska Katastarska Kancelarija / Municipal Cadastrol Office: Decan / Decane / Decan

### DHËNAT PËR NJËSINË KADASTRALE / PODACI O KATASTARSKOJ JEDINICI / CADASTRAL UNIT DATA

Numri i njësisë kadastrale Broj katastarske jedinice Cad. Unit No.	Lloji i njësisë Vrsta Jedinice Unit Type	Lloji i pronisë Vrsta imovine Property Type	Zona UGR G/S U/R	Sipërfaqja Površina Area (m <sup>2</sup> )	Përshkrim Opis Description	Krijuar më datën Uradjeno na dan Created On	Azhuruar Ažurirano Updated
P-70505021-00209-1	PARCELE / PARCELA / PARCEL	/ /	Urban	1900			

### DRESA E NJËSISË KADASTRALE / ADRESA KATASTARSKE JEDINICE / CADASTRAL UNIT ADDRESS

Vendbanimi - adresa Prebivalište - adresa Resident - address	Kodi Postal Poštanski Kod Postal Code	Hollësitë e adresës Pojednani adrese Address Details	Krijuar më datën Uradjeno na dan Created On	Azhuruar Ažurirano Updated
JSHITA-LLEGA/KALLISHITA-LLEGA/KALLISHITA-LLEGA		KALLISHITA-LLEGA		

**OBJEKT SHIFRËZËIMIT / VRSTA KORRISCENJA / TYPE OF USE**

Lloji i shifrimit në përdorim Vrsta korrisjenjës përdorimit Parcel Type Of Use	Shifrimi aktual i parcelës Tërheqja korrisjenjës përdorimit Parcel Current Use	Kualiteti i klasës Kualiteti i klasës Quality Class	Sipërfaqja (m <sup>2</sup> ) Përfaqja (m <sup>2</sup> ) Area (m <sup>2</sup> )
Përdorimi/Objektive/Anëtarë Use/Objektive/Anëtarë	Lloji dhe/Levendësuesia Type and/Levendësuesia	Lloji i Klasës 1: Lloji 2: Lloji Class Type 1: Class 2: Class Mesazhi Message	1998

**ONARË/POSEDEUESI - VLASNIK/DRËZALAC - OWNER/POSSESSOR**

Titulli i përdorimit Përfaqja Rrethi	Emri i punës Emri Name	Nr. personal Identifikimi ID No.	Vendbanimi Përfaqja Resident	Kodi postar Postar Postal code	Hredhjet e adresës Përfundimi i adresës Address details	Pjesa e pronës Dru i pronës Share quota	Përshkrimi Ops Description	Azhurnuar Azhurnuar Updated
individuale / abas/ Përdorimi / mesazhi	UKAJ SHEVDET (RAMADAN)	1171681843	LUNBARADH / LUNBARADH / LUNBARADH /			1/1	AKTIVENDIMI 12- 01/5/2014.DT 29.01.2014 KONTRATA MBI SHITJE E RP NR.306/2014 NR.REF.79/2014.DT. 29.01.2014	04.02.2014

**POTEKA - HIPOTEKA - MORTGAGE**

**Informata për hipotekën - Informacia o hipoteci - Mortgage information**

Isma e beçshit Kostoja dhe Amount of debt	Shuma e beçshit me shërbim Kostoja dhe shërbimi Amount debt in writing	Data e kthimit Data e kthimit Due date	Prioriteti Priority	Afat dhe kushtet Kushtet dhe kushtet Terms and conditions	Përshkrimi Ops Description	Azhurnuar Azhurnuar Updated
50000 EUR	HESHJETËSHE	28.07.2018	1		AKTIVENDIMI I D.GJ.012/2014.DT.27.03.2014 KONTRATE MBI HIPOTEKËN; NR.944/2014.DT.25.03.2014	05.06.2014
80000 EUR	Tërbjegësia	28.07.2018	2		AKTIVENDIMI I D.GJ.12-057/16-41.DT.28.07.2016 KONTRATE HIPOTEKE NR.5446/16.DT.28.10.2016	11.11.2016



komponentët e hipotekës - Komponente hipotekë - Mortgage components

Titullar Prava Rrethit	Emri Isc Name	Nr. personal Lleni broj ID No.	Vendbanimi Prehvatitë Residence	Kodi postar Postanski kod Postal code	Hollësi e adresës Pojednostni adresa Address details	Përshkrimi Opis Description	Aktuaruar Aktuarano Updated
DHËNËSI / Dërnk- arri / MORTGAGOR	UKAJ NHEVDIT (RAMADAN)	1171681843	LUMBARDHI / LUMBARDHI / LUMBARDHI		ZAHIR PALAZITI	AKTIVENDIMI D.GJ.012/2014.DT.27.03.2014 KONTRATE MBI HIPOTEKËN, NR.944/2014.DT.25.03.2014	05.06.2014
MARRËSI / Posenhë- arri / MORTGAGJER	" PRO CREDIT BANK " SH.Ë.	70050070	PRIZREN / PRIZREN / PRIZREN /		ZAHIR PALAZITI	AKTIVENDIMI D.GJ.012/2014.DT.27.03.2014 KONTRATE MBI HIPOTEKËN, NR.944/2014.DT.25.03.2014	05.06.2014
"SH.DIT / Dërnk / DHËTGOR	NP "SAN MARIÑO"	70092821	DHËCAN / DHËCAN / DHËCAN /			AKTIVENDIMI D.GJ.012/2014.DT.27.03.2014 KONTRATE MBI HIPOTEKËN, NR.944/2014.DT.25.03.2014	05.06.2014
DHËNËSI / Dërnk- arri / MORTGAGOR	UKAJ NHEVDIT (RAMADAN)	1171681843	LUMBARDHI / LUMBARDHI / LUMBARDHI /		ZAHIR PALAZITI	AKTIVENDIMI D.GJ.12-057/16 H.DT.28.07.2016 KONTRATE HIPOTEKË NR.5440/16.DT.28.10.2016	11.11.2016
MARRËSI / Posenhë- arri / MORTGAGJER	" PRO CREDIT BANK " SH.Ë.	70050070	PRIZREN / PRIZREN / PRIZREN /		ZAHIR PALAZITI	AKTIVENDIMI D.GJ.12-057/16 H.DT.28.07.2016 KONTRATE HIPOTEKË NR.5440/16.DT.28.10.2016	11.11.2016
ZHEJUN / Dërnk / DHËTGOR	NP "SAN MARIÑO"	70092821	DHËCAN / DHËCAN / DHËCAN /			AKTIVENDIMI D.GJ.12-057/16 H.DT.28.07.2016 KONTRATE HIPOTEKË NR.5440/16.DT.28.10.2016	11.11.2016



Republika e Kosovës  
Republic of Kosovo  
*Qeveria - Vlada - Government*

MINISTRIA E EKONOMISE DHE AMBIENTIT / MINISTARSTVO EKONOMIJE I ŽIVOTNE SREDINE / MINISTRY OF ECONOMY AND ENVIRONMENT  
AGJENCIA KADASTRALE E KOSOVËS / KATASTARSKA AGENCIJA KOSOVA / KOSOVO CADASTRAL AGENCY

## CERTIFIKATË / CERTIFIKAT / CERTIFICATE

NJËSIA KADASTRALE / KATASTARSKA JEDINICA / CADASTRAL UNIT : P-70505021-00209-2

Lëndës / Case Referent Number: 12-30647/20  
me kohë e kështimi / Datum i vënie izdavanja / Date and time of submission: 03.12.2020 - 15:26  
za / Opština / Municipality: Deçan / Deçane / Deçan  
adrese / Katastarska Zona / Cadastrol Zone: DEÇAN / DEÇAN / DEÇAN  
Zadarrate Komunalne / Opštinska Katastarska Kancelarija / Municipal Cadastral Office: Deçan / Deçane / Deçan

### DHËNAT PËR NJËSINË KADASTRALE / PODACI O KATASTARSKOJ JEDINICI / CADASTRAL UNIT DATA

Numeri i njësisë kadastrale Broj katastarske jedinice Cad. Unit No.	Lloji i njësisë Vrasa Jedinice Unit Type	Lloji i pronisë Vrasa imovine Property Type	Zona U/R G/S U/R	Sipërfaqja Površina Area (m <sup>2</sup> )	Përshkrimi Opis Description	Krijuar në datën Uradjeno na dan Created On	Azhuruar Azurirano Updated
P-70505021-00209-2	PARCELE / PARCELA / PARCEL	/ /	Urban	1900			

### DRESA E NJËSISË KADASTRALE / ADRESA KATASTARSKE JEDINICE / CADASTRAL UNIT ADDRESS

Vendbanimi - adresa Prekshikshatë - adresa Kendecet - address	Kodi Posttal Postarshkoti Kod Postal Code	Hollësi i adresës Pojednostni adresa Address Details	Krijuar në datën Uradjeno na dan Created On	Azhuruar Azurirano Updated
ESHTA-LLUGA/KALLISHITA-LLUGA/KALLISHITA-LLUGA		KALLISHITA-LLUGA		



QJL I SHIFRYTËZIMIT / VRSTA KORISCENJA / TYPE OF USE

Lloji i shifrytëzimit të parrësive Vrsta karticënja parcelë Parcel Type of Use	Shifrytëzimi aktual i parrësive Trenutno karticënje parcelë Parcel Current Use	Kualiteti i klasës Kualiteti i klasës Quality Class	Sipërfaqja (m <sup>2</sup> ) Përfaqja (m <sup>2</sup> ) Area (m <sup>2</sup> )
Bujqësi/Pedagogji/Verimorje/Agriculture	Uryshëfti/Vendvrosje	Uryshëfti i Klasës 2/Verimorje 2 Klasë/2nd Class Meadow	1900

GNARIT/POSEDEUESI - VLASNIK/DRËZALAC - OWNER/POSSESSOR

Te drejtuesit Përveç Rrethit	Emri i Ime Name	Nr. personal Licencës ID. No.	Vendi i Përdorimit Residence	Kodi postar Postarësi Postal code	Adresa e Përdorimit Address details	Pjesa e Pronës Share ratio	Përshkrimi Opis Description	Azhuroar Aktualizuar Updated
Individual / dha /Drejtues / owner	SHALJA FADIL (ISA)	1003664245	1111			1/1	AKTIVENDIMI I D.GJ.L2- 160/18.DT.01.08.2018	17.08.2018



Republika e Kosovës  
Republic of Kosovo  
Qeveria - Vlada - Government

MINISTRIA E EKONOMISE DHE AMBIENTIT / MINISTARSTVO EKONOMIJE I ŽIVOTNE SREBNE / MINISTRY OF ECONOMY AND ENVIRONMENT  
AGJENCIA KADASTRALE E KOSOVES / KATASTARSKA AGENCIJA KOSOVA / KOSOVO CADASTRAL AGENCY

## CERTIFIKATË / CERTIFIKAT / CERTIFICATE

NJËSIA KADASTRALE / KATASTARSKA JEDINICA / CADASTRAL UNIT : P-70505021-00209-3

Lidhja / Broj Predmet / Case Reference Number: 12-30647/20  
Me kohën e kështimit / Datumi i vrenje izdavanja / Date and time of submission: 01.12.2020 - 15.27  
Komuna / Opština / Municipality: Deçan / Deçane / Deçan  
Zona / Katastarska Zona / Cadastral Zone: DEÇAN / DEÇAN / DEÇAN  
Zadastarale Komune / Opštinska Katastarska Kancelarija / Municipal Cadastral Office: Deçan / Deçane / Deçan

### DHËNAT PËR NJËSINË KADASTRALE / PODACI O KATASTARSKOJ JEDINICI / CADASTRAL UNIT DATA

Numeri i njësitë kadastrale Broj katastarske jedinice Cad. Unit. No.	Lloji i njësitë Vrsta Jedinice Unit Type	Lloji i pronisë Vrsta Imovine Property Type	Zona U/R GIS U/R	Sipërfaqja Površina Area (m <sup>2</sup> )	Përshkrimi Opis Description	Krijuar më datën Urađeno na dan Created On	Azhuruar Ažurirano Updated
P-70505021-00209-3	PARCELE / PARCELA / PARCEL.	/ /	Urban	512			

### ADRESA E NJËSISË KADASTRALE / ADRESA KATASTARSKE JEDINICE / CADASTRAL UNIT ADDRESS

Vendbanimi - adresa Prehysësitë - adresa Resident - address	Kodi Postal Postanski Kod Postal Code	Hollësi të adresës Pojednostni adrese Address Details	Krijuar më datën Urađeno na dan Created On	Azhuruar Ažurirano Updated
JSHITA-LLUGAVKALLI SHITA-LLUGAVKALLI SHITA-LLUGA		KALLI SHITA-LLUGA		



QJH I SHFRYTËZIMIT / VRSTA KORISCENJJA / TYPE OF USE

Lloji i shfrytëzimit të parrës Vosta horizontale parrëse Parcel Type Of Use	Shfrytëzimi aktual i parrës Trembimë horizontale parrëse Parcel Current Use	Kuantiteti i klasës Nivellet klasë Quantity Class	Sipërfaqja (m <sup>2</sup> ) Përfaqja (m <sup>2</sup> ) Area (m <sup>2</sup> )
Infrastrukturë/Infrastrukturë Infrastructure	Rrëgo/Rrëgo Road		512

ONARRI/POSEDUESI - VLASNIK/DRZALAC - QWNER/POSSESSOR

Të drejtat Prava Rights	Emri Imer Name	Nr. personal I lirisë broj ID. No.	Vendiqarimi Prebivshite Resident	Kodi postar Postaraski kod Postal code	Identifikimi e adresës Pajedimosti adresë Address details	Pjesa e pronës Dreu imovine Share quota	Përshkrimi Opis Description	Azhuroar Azhurovano Updated
Vendim / tina / obj-poseduesor	CACAJ ALL (MEHMET)	KC1305509836	DEÇAN / DEÇAN / DEÇAN /		BORGO DHE RANIZI	1/2		
Vendim / tina / obj-poseduesor	CACAJ HALL (MEHMET)	KC1305501087	DEÇAN / DEÇAN / DEÇAN /			1/2		





Republika e Kosovës  
Republic of Kosovo  
Qeveria - Vlada - Government

MINISTRIA E EKONOMISE DHE AMBIENTIT / MINISTARSTVO EKONOMIJE I ŽIVOTNE SREDINE / MINISTRY OF ECONOMY AND ENVIRONMENT  
AGENCIJA KADASTRALE E KOSOVES / KATASTARSKA AGENCIJA KOSOVA / KOSOVO CADASTRAL AGENCY

## CERTIFIKATË / CERTIFIKAT / CERTIFICATE

NJËSIA KADASTRALE / KATASTARSKA JEDINICA / CADASTRAL UNIT : P-70505021-00208-0

Lidhës / Broj Predmet / Case Referent Number:  
12-30647/20  
Me kohë e lëshimit / Datum i vrenje lodvarnja / Date and time of submission:  
03.12.2020. - 15:27  
Op / Opština / Municipality:  
Decan / Deçane / Decan  
adacstrate / Katastarska Zona / Cadastral Zone:  
DECAN / DECAN / DECAN  
adacstrate komunale / Opštinska Katastarska Kancelarija / Municipal Cadastral Office:  
Decan / Deçane / Decan

### DHËNAT PËR NJËSINË KADASTRALE / PODACI O KATASTARSKOJ JEDINICI / CADASTRAL UNIT DATA

Numeri i njësisë kadastrale Broj katastarske jedinice Cad. Unit No.	Lloji i njësisë Vista Jedinice Unit Type	Lloji i pronës Vista imovine Property Type	Zona EUR GIS EUR	Sipërfaqja Površina Area (m <sup>2</sup> )	Perishkrim Opis Description	Krijuar me daten Uradbina na dan Created On	Azhuruar Azurirano Updated
P-70505021-00208-0	PARCELE / PARCELA / PARCEL	Prone private / Privatna imovina / Privately owned Land		3880			

### DRESA E NJËSISË KADASTRALE / ADRESA KATASTARSKE JEDINICE / CADASTRAL UNIT ADDRESS

Vendbesimi - adresa Prehvatiliste - adresa Resident - address	Kodi Postal Postanski Kod Postal Code	Hollësi e adresës Pojednostni adresa Address Details	Krijuar me datën Uradbina na dan Created On	Azhuruar Azurirano Updated
JSHITA-LLUGA/KALLISHITA-LLUGA/KALISHITA-LLUGA		KALLISHITA-LLUGA		




OBJEKT SIFRYTEŽNIT / VRSTA KORISCENJA / TYPE OF USE

Tipi i sifrytežniti u parceli Vrsta korišćenja parcele Parcel Type-Of Use	Sadržajni aktovi i parceli Trenutno korišćenje parcele Parcel Content Use	Kvaliteti i klase Kvalitet klase Quality-Class	Superfauja (m <sup>2</sup> ) Površina (m <sup>2</sup> ) Area (m <sup>2</sup> )
Poljoprivredna proizvodnja Agriculture	Livadna / pašnjak Meadow	I. vrsta / Klasa VI. vrsta 3. Klasa / 3rd Class	3490

OSNOVNIPOSJEDIELI - VLASNIK/DRŽALAC - OWNER/POSSESSOR

Tip državljanstva Prava Rights	Ime i prezime Name	No. osobe Ident. No.	Stanovništvo Prebivalište Residents	Kod poštanski Postal code	Mjesto i adresa Address details	Plošta i površina Share quota	Priznanje Description	Datum Updated
Vlasnik / own / co-possessor	CAGAJ AGIM (MAXIM)	14900077624	DECAN / DECAN / DECAN			1/2	AKT VANDIM I D.GI - 12- 022/2014.DT. 24.02.2014 TRASHIGIMDA. NR. 406/2014.DT. 06.02.2014	06.03.2014
Vlasnik / own / co-possessor	CAGAJ MUHAMET (MUSLJ)	149000412150	/ / /			1/2	AKT VANDIM I D.GI - 12- 022/2014.DT. 24.02.2014 TRASHIGIMDA. NR. 406/2014.DT. 06.02.2014	06.03.2014



Republika e Kosovës  
Republic of Kosovo  
*Qeveria - Vlada - Government*

MINISTRIA E EKONOMISË, DHE ARDITËT / MINISTARSTVO EKONOMIJE I ZVEŠTNE SREĐBE / MINISTRY OF ECONOMY AND ENVIRONMENT  
AGJENCIA KADASTRALE E KOSOVES / KATASTARSKA AGENCIJA KOSOVA / KOSOVO CADASTRAL AGENCY

## CERTIFIKATË / CERTIFIKAT / CERTIFICATE

**NJESIA KADASTRALE / KATASTARSKA JEDINICA / CADASTRAL UNIT : P-70505021-00206-1**

Idenda / Broj Predmet / Case Referent Number: 12-30647720  
Ile koha e Eshkurt / Datum i vreme Izdavanja / Date and time of submission: 03.12.2020 - 15:27  
na / Opština / Municipality: Deçan / Deçane / Deçan  
aduarate / Katastarska Zona / Cadastral Zone: DEÇAN / DEÇAN / DEÇAN  
aduarate Komune / Opštinska Katastarska Kancelarija / Municipal Cadastral Office: Deçan / Deçane / Deçan

### DHËNAT PËR NJËSINË KADASTRALE / PODACI O KATASTARSKOJ JEDINICI / CADASTRAL UNIT DATA

Numri i ofertesë kadastrale Broj katastarske jedinice Cad. Unit No.	Lloji i ofertesë Vreia Jedinice Unit Type	Lloji i pronës Vreia imovine Property Type	Zona U/R GIS U/R	Sipërfaqja Površina Area (m <sup>2</sup> )	Përshkrim Opis Description	Krijuar më datën Uradjeno na dan Created On	Azhuruar Azurirano Updated
P-70505021-00206-1	PARCELE / PARCELA / PARCEL	/ /	Urban	1820			

### DRESA E NJËSISË KADASTRALE / ADRESA KATASTARSKE JEDINICE / CADASTRAL UNIT ADDRESS

Vendbanimi - adresa Prethiradite - adresa Resident - address	Kodi Postel Postanski Kod Postal Code	Hollitë e adresës Pojedinačni adrese Address Details	Krijuar më datën Uradjeno na dan Created On	Azhuruar Azurirano Updated
JSHITA-LLUGAKALLSHITA-LLUGAKALLSHITA-LLUGA		KALLSHITA-LLUGA		




**OBJEKT SHIFRYTËZIMIT / VRSTA KORBSCENJA / TYPE OF USE**

Objekti i shifrytëzimit të përdoruesit Vrsta korbscenje / parcesë Parcel Type Of Use	Shifrytëzimi aktual / parcesë Trenutsho korbscenje / parcesë Current Use	Klasifikimi / klasifikimi Klasifikimi / klasifikimi Class / Class	Sipërfaqja (m <sup>2</sup> ) Përfaqja (m <sup>2</sup> ) Area (m <sup>2</sup> )
Blloku i shifrytëzimit të përdoruesit Parcel Type Of Use	Shifrytëzimi aktual / parcesë Trenutsho korbscenje / parcesë Current Use	Klasifikimi / klasifikimi Klasifikimi / klasifikimi Class / Class	Sipërfaqja (m <sup>2</sup> ) Përfaqja (m <sup>2</sup> ) Area (m <sup>2</sup> )
Blloku i shifrytëzimit të përdoruesit Parcel Type Of Use	Shifrytëzimi aktual / parcesë Trenutsho korbscenje / parcesë Current Use	Klasifikimi / klasifikimi Klasifikimi / klasifikimi Class / Class	Sipërfaqja (m <sup>2</sup> ) Përfaqja (m <sup>2</sup> ) Area (m <sup>2</sup> )

**ONARRI/POSEDUESI - VLASNIK/DRZALAC - OWNER/POSSESSOR**

Emri i personit Emri i personit Name	Nr. personal Lloji i ID ID No.	Vendbanimi Pretshme Resident	Kodi postar Postarshki kod Postal code	Habitacite e adreses Pjesa e adreses Address details	Pjesa e pronas Pjesa e pronas Share (quota)	Përshkrimi Ujtit Description	Aktuar Aktuar Updated
Emri i personit Emri i personit Name	Nr. personal Lloji i ID ID No.	Vendbanimi Pretshme Resident	Kodi postar Postarshki kod Postal code	Habitacite e adreses Pjesa e adreses Address details	Pjesa e pronas Pjesa e pronas Share (quota)	Përshkrimi Ujtit Description	Aktuar Aktuar Updated
Emri i personit Emri i personit Name	Nr. personal Lloji i ID ID No.	Vendbanimi Pretshme Resident	Kodi postar Postarshki kod Postal code	Habitacite e adreses Pjesa e adreses Address details	Pjesa e pronas Pjesa e pronas Share (quota)	Përshkrimi Ujtit Description	Aktuar Aktuar Updated



Republika e Kosovës  
Republica Kosovo-Republic of Kosovo  
*Qeveria - Vlada - Government*

MINISTRIA E EKONOMISË DHE AMBËSITETË / MINISTARSTVO EKONOMIJE I ŽIVOTNE BEDIENE / MINISTRY OF ECONOMY AND ENVIRONMENT  
AGJENCIA KADASTRALE E KOSOVËS / KATASTARSKA AGENCIJA KOSOVA / KOSOVO CADASTRAL AGENCY

## CERTIFIKATË / CERTIFIKAT / CERTIFICATE

NJËSIA KADASTRALE / KATASTARSKA JEDINICA / CADASTRAL UNIT : P-70505021-00206-2

Identifikues / Broj Predmet / Case Referent Number: 12-30647/20  
Me kohe e kishitua / Datum i vrene kaluaraja / Date and time of submission: 03.12.2020 - 15:28  
Lloji / Opština / Municipality: Deçan / Deçane / Deçan  
Zadastarje / Katastarska Zona / Cadastral Zone: DEÇAN / DEÇAN / DEÇAN  
Zadastarje Komunele / Opštinska Katastarska Kancelarija / Municipal Cadastral Office: Deçan / Deçane / Deçan

### DEËENAT PËR NJËSINË KADASTRALE / PODACI O KATASTARSKOJ JEDINICI / CADASTRAL UNIT DATA

Numeri i njësitë kadastrale Broj katastarske jedinice Cad. Unit. No.	Lloji i njësitë Vreša Jedinice Unit Type	Lloji i pronës Vreša Imovine Property Type	Zona EUR GIS UR	Sipërfaqja Površina Area (m <sup>2</sup> )	Përshkrim Opis Description	Krijuar me datën Urađeno na dan	Azhuruar Azurirano Updated
P-70505021-00206-2	PARCELE / PARCELA / PARCEL.	/ /	Urban	1818		Created On	

### ADRESA E NJËSISË KADASTRALE / ADRESA KATASTARSKE JEDINICE / CADASTRAL UNIT ADDRESS

Vendbanimi - adresa Prehvatiste - adresa Resident - address	Kodi Postal Postariti Kod Postal Code	Hollësi e adresës Pojednostni adrese Address Details	Krijuar me datën Urađeno na dan Created On	Azhuruar Azurirano Updated
JSHITA-LEUGA/KALLISHITA-LEUGA/KALLISHITA-LEUGA		KALLISHITA-LEUGA		





**QILI I SHIFRYTËZIMIT / VRSTA KORSCENJIA / TYPE OF USE**

Lloji i shifrytëzimit të parcelës Vrsta korscenja parcelë Parcel Type of Use	Shtyrytëzimi aktual i parcelës Trenutshja Korscenje parcelë Parcel Current Use	Kualiteti i Klases Kualiteti Klase Quality Class	Superfaqja (m <sup>2</sup> ) Përfaqja (m <sup>2</sup> ) Area (m <sup>2</sup> )
Hopësori/Produktiviteti/Agraritet Livadhe/Livadhe-mercur Livadhi 1 Klase/ 1 Klase/ 1st Class Mërkim			1818

**DNARI/POSEDEUESI - VLASNIK/DRZALAC - OWNER/POSSESSOR**

Te gjërat Pjesa Rrethet	Emri Icme Name	No. personat Iceni broj ID No.	Vendbanimi Frobia abete Residence	Kodi postar Postaracki kod Postal code	Matëritë e adresës Pajedimosti adrese Address details	Pjesa e pronës Dio imovine Share quota	Peshëria Opis Description	Azhuarim Azhurime Updated
industrial / almi Ederivnu / OWNER	KUQI BID (NEI)	KCID0901206	DEQAN - DEQAN / DEQAN		KOSOVE	1/1		



Republika e Kosovës  
Republic of Kosovo  
Qeveria - Vlada - Government

MINISTRIA E EKONOMISE DHE AMBIENTIT / ADMINISTRIVOD ENOMIJE I ŽIVOTNE SREDINE / MINISTRY OF ECONOMY AND ENVIRONMENT  
AGJENCIA KADASTRALE E KOSOVES / KATASTARSKA AGENCIJA KOSOVA / KOSOVO CADASTRAL AGENCY

## CERTIFIKATË / CERTIFIKAT / CERTIFICATE

NJËSIA KADASTRALE / KATASTARSKA JEDINICA / CADASTRAL UNIT : P-70505021-00207-1

/ Brodi / Broj Projeckt / Case Referent Number: 12-30647/26  
he koha e fshimit / Datum i vrene Izdavanja / Date and time of submission: 03.12.2020 - 15.28  
ra / Opština / Municipality: Deçan / Deçane / Deçan  
kadastrale / Katastarska Zona / Cadastrol Zone: DEÇAN / DEÇAN / DEÇAN  
kadastrale Komune / Opštinska Katastarska Kancelarija / Municipal Cadastrol Office: Deçan / Deçane / Deçan

### DHËNAT PËR NJËSINË KADASTRALE / PODACI O KATASTARSKOJ JEDINICI / CADASTRAL UNIT DATA

Nazret i ofrrese kadastrale Broj kadastarske jedinice Cad. Unit. No.	Lloji i ofrrese Vrsta Jedinice Unit Type	Lloji i pronos Vrsta imovine Property Type	Zona LUR GIS LUR	Sipërfaqja Površina Area (m <sup>2</sup> )	Pershkrim Opis Description	Krijuar në datën Urađeno na dan	Azhuruar Azurirano Updated
P-70505021-00207-1	PARCELE / PARCELA / PARCEL.	/ /	Urban	1544			

### ADRESA E NJËSISË KADASTRALE / ADRESA KATASTARSKE JEDINICE / CADASTRAL UNIT ADDRESS

Vendbanimi - adresa Frehesitate - adresa Residence - address	Kodi Postel Postanski Kod Postal Code	Hollësi e adresës Pojednasti adresa Address Details	Krijuar në datën Urađeno na dan Created On	Azhuruar Azurirano Updated
JSHITA-LLUGA/KALLISHITA-LLUGA/KALLISHITA-LLUGA		KALLISHITA-LLUGA		



OBJEKT SHFRYTËZIMIT / VRSTA KORISCENJA / TYPE OF USE

Lloji i shfrytëzimit të parcelës Vrsta korisçenja e parcelës Parcel Type Of Use	Shfrytëzimi aktual i parcelës Tërësitia korisçenja e parcelës Parcel Current Use	Kualiteti i klasës Nivellet e klasës Quality Class	Sipërfaqja (m <sup>2</sup> ) Përshirja (m <sup>2</sup> ) Area (m <sup>2</sup> )
Pyje/ Timbim/Foranby	Tokat Pyje/okullimshko zemqendje Foran	Mall 1 Klase/ 2/Soma 2 Klase/2nd Class Foran	1544

ONARIT/POSEDEUESI - VLASNIK/DRZALAC - OWNER/POSSESSOR

Emri i drejtuar Personi Rëqista	Emri i Ime Name	Nr. personal Identifikues ID. No.	Vendi/ bashkia Prethardhje Resident	Kodi postar Postarshki kod Postal code	Identifikues i adresës Përfundim i adresës Address details	Pjesa e pronës Dru i imovitetit Share quota	Përshkrimi Opis Description	Azhurnuar Azhurovanje Updated
Individual / shpirtërisht / në bashkësi	KUQI BID (NEL)	KCIDP0801296	DEQAN / DEQAN / DEQAN /		KOSOVJE	1/1		



Republika e Kosovës  
Republic of Kosovo  
Qeveria - Vlada - Government

MINISTRIA E EKONOMISË DHE AMBIENTIT / MINISTARSTVO EKONOMIJE I ŽIVOTNE SREBNE / MINISTRY OF ECONOMY AND ENVIRONMENT  
AGENCIA KADASTRALE E KOSOVES / KATASTARSKA AGENCIJA KOSOVA / KOSOVO CADASTRAL AGENCY

## CERTIFIKATË / CERTIFIKAT / CERTIFICATE

NJËSIA KADASTRALE / KATASTARSKA JEDINICA / CADASTRAL UNIT : P-70505021-00207-2

Lidhës / Broj Predmet / Case Referent Number: 12-30647/20  
he kohë e kështimit / Datum i vrenje izdavanja / Date and time of submission: 05.12.2020 - 15:29  
ra / Opština / Municipality: Deçan / Dečane / Decan  
adrese / Katastarska Zona / Cadastral Zone: DEÇAN / DEÇAN / DEÇAN  
Kadastrale Komune / Opštinska Katastarska Kancelarija / Municipal Cadastral Office: Deçan / Deçane / Decan

### DIËËNAT PËR NJËSINË KADASTRALE / PODACI O KATASTARSKOJ JEDINICI / CADASTRAL UNIT DATA

Numeri i njësisë kadastrale Broj katastarske jedinice Cad. Unit No.	Lloji i njësisë Vrsta Jedinice Unit Type	Lloji i pronësi Vrsta imovine Property Type	Zona U/R GIS U/R	Sipërfaqja Površina Area (m <sup>2</sup> )	Përshkrimi Opis Description	Krijuar më datën Urađeno na dan Created On	Azhuruar Ažurirano Updated
P-70505021-00207-2	PARCELE / PARCELA / PARCEL.	/ /	Urban	911			

### ADRESA E NJËSISË KADASTRALE / ADRESA KATASTARSKE JEDINICE / CADASTRAL UNIT ADDRESS

Vendbanimi - adresa Prekostrafice - adresa Resident - address	Kodi Postal Poštanski Kod Postal Code	Hollësi e adresës Pojedinačni adrese Address Details	Krijuar më datën Urađeno na dan Created On	Azhuruar Ažurirano Updated
JSHITA-LLUGA/KALLISHITA-LLUGA/KALLISHITA-LLUGA		KALLISHITA-LLUGA		



LOJI I SHËRVETZIMIT / VRSTA KORISCENJA / TYPE OF USE

Loji i shërvetimit të përcaktuar Vrsta korisçenja e përcaktuar Parcel Type / Use	Shtyrjetimi aktual i përcaktuar Terminimi korisçenja e përcaktuar Parcel Current Use	Kualiteti i klasës Kualiteti i klasës Quality Class	Sipërfaqja Përfaqja Area (m <sup>2</sup> )
Pyje/landshpirtorësi	Tëbaj Pyje/landshpirtorësi	Md1 Klasse 2/Suma 2 Klasse/nd Class Forest	911

DNARI/POSEDEUESI - VLASNIK/DRZALAC - OWNER/POSSESSOR

Të drejtuar Përveç Rrëgjës	Emri Ismi Name	Nr. personar Identifikimi ID. No.	Vendbanimi Përshkrimi Resident	Kodi postar Postarimi Postal code	Hedhjet e adresës Përfundimi i adresës Address details	Pjesa e grante Drejtoria Share quota	Përshkrimi Shprehja Description	Aktuar Aktuar Updated
individual / abon. Dhjetor / posessor	KUQI BID (MEL)	KC1D0901206	DEQAN / DEQAN / DEQAN /		KOSOVE	1/1		





Republika e Kosovës  
Republic of Kosovo  
*Qeveria / Vlada - Government*

MINISTRIA E EKONOMISË DHE AMBIENTIT / MINISTARSTVO EKONOMIJE I ŽIVOTNE SREDINE / MINISTRY OF ECONOMY AND ENVIRONMENT  
AGJENCIA KADASTRALE E KOSOVES / KATASTARSKA AGENCIJA KOSOVA / KOSOVO CADASTRAL AGENCY

## CERTIFIKATË / CERTIFIKAT / CERTIFICATE

NJËSIA KADASTRALE / KATASTARSKA JEDINICA / CADASTRAL UNIT : P-70505021-00203-0

Lidhës / Broj Referenc / Case Reference Number: 12-30647/20  
be kohës e kështimit / Datum i vremen izdavanja / Date and time of submission: 03.12.2020 - 15:29  
Opstina / Municipality: Deçan / Dečane / Deçan  
Katastrale / Katastarska Zona / Cadastral Zone: DEÇAN / DEÇAN / DEÇAN  
Kadastrale Komune / Opštinska Katastarska Kancelarija / Municipal Cadastral Office: Deçan / Deçane / Deçan

### Ë DHËNAT PËR NJËSINË KADASTRALE / PODACI O KATASTARSKOJ JEDINICI / CADASTRAL UNIT DATA

Numeri i njësies Kadastrale Broj katastarske jedinice Cad. Unit. No.	Lloji i njësies Vrsta Jedinice Unit Type	Lloji i pronis Vrsta imovine Property Type	Zona UR GIS UR	Sipërfaqja Površina Area (m <sup>2</sup> )	Pershkrim Opis Description	Krijar me datën Urađeno na dan Created On	Azhuruar Ažurirano Updated
P-70505021-00203-0	PARCELE / PARCELA / PARCEL	Private / Privatno imovinu / Privately owned Land		936			

### ADRESA E NJËSISË KADASTRALE / ADRESA KATASTARSKE JEDINICE / CADASTRAL UNIT ADDRESS

Vendbanimi - adresa Prebivalište - adresa Resident - address	Kodi Postal Poštanski Kod Postal Code	Hedhësit e adresës Podjedinost adrese Address Details	Krijar me datën Urađeno na dan Created On	Azhuruar Ažurirano Updated
LLIBRAJTI/LLIBRAJLLIQA		LLIBRA		



**QJH I SHËRYTËZIMIT / VRSTA KORISCENJA / TYPE OF USE**

Loji i shërytimit të përcaktuar Vrsta korisëse e parcelës Parcel Type Of Use	Shërytësi aktual i parcelës Trenutit korisëse e parcelës Parcel Current Use	Kualiteti i klasës Kualiteti i klasës Quality Class	Sipërfaqja e parcelës (m <sup>2</sup> ) Area (m <sup>2</sup> )
Buqësi/Pedagogjor/vetëdhe Agroribari	Kultivuesi/zhropës/pasture	Kultivuesi 1. Klasa 2/1-rropëq 2. Klasa 2nd Class Pasture	936

**ONARI/POSEDUESI - VLASNIK/DRËZALAC - OWNER/POSSESSOR**

Të dhënat e Personit Name	Emri i plotë Full Name	Nr. personit Identifikues ID. No.	Vendbanimi Resident	Kodi postar Postal code	Indeksi e adresës Address details	Pjesa e pronës Share quota	Përshkrimi Ops Description	Aktuar Updated
individuale / dita (Prerapim / necesa)	CACAJ BAJRAM (ZYMER)	KC109041629	DEQAN / DEQAN / DEQAN /		EMR DUBRAKU	1/1	AKTIVENDIMI D.GJ.12- 114/18.DT.24.05.2018	13.06.2018



Republika e Kosovës  
Republic of Kosovo  
Qeveria - Vlada - Government

MINISTRIA E EKONOMISË DHE AMBIENTIT / MINISTARSTVO EKONOMIJE I ŽIVOTNE SREDINE / MINISTRY OF ECONOMY AND ENVIRONMENT  
AGJENCIA KADASTRALE E KOSOVËS / KATASTARSKA AGENCIJA KOSOVA / KOSOVO CADASTRAL AGENCY

## CERTIFIKATË / CERTIFIKAT / CERTIFICATE

NJËSIA KADASTRALE / KATASTARSKA JEDINICA / CADASTRAL UNIT : P-70505021-00707-0

Lidhja / Broj Predmet / Case Reference Number:  
12-30647/20  
be koha e lëshimit / Datum i vrenje lodarvanja / Date and time of submission:  
03.12.2020 - 15:30  
nga / Opština / Municipality:  
Deçan / Deçane / Deçan  
kadastrale / Katastarska Zona / Cadastral Zone:  
DEÇAN / DEÇAN / DEÇAN  
Kadastrale Komune / Opštinska Katastarska Kancelarija / Municipal Cadastral Office: Deçan / Deçane / Deçan

### Ë DHËNAT PËR NJËSINË KADASTRALE / PODACI O KATASTARSKOJ JEDINICI / CADASTRAL UNIT DATA

Nazari i ofisave kadastrale Broj kadastarske jedinice Cad. Unit. No.	Lloji i njësive Vrsta jedinice Unit Type	Lloji i prurës Vrsta imovine Property Type	Zona EUR GIS EUR	Sipërfaqja Površina Area (m <sup>2</sup> )	Peshkrimi Opis Description	Krijuar më daten Urađeno na dan	Azhuruar Azurirano Updated
P-70505021-00707-0	PARCELE / PARCELA / PARCEL	Privatna / Inovinska / Privately owned Land		2452			

### ADRESA E NJËSISË KADASTRALE / ADRESA KATASTARSKE JEDINICE / CADASTRAL UNIT ADDRESS

Vendbanimi - adresa Prebivalište - adresa Resident - address	Kodi Postal Poštanski Kod Postal Code	Hollësi e adresës Pojedinačni adresa Address Details	Krijuar më datën Urađeno na dan Created On	Azhuruar Azurirano Updated
ISHTË-BUDISH/KALLISHTË-BUDISH/KALLISHTË-BUDISH		KALLISHTË-BUDISH		



**QJH I SHFRYTEZIMIT / VRSTA KORISCENJA / TYPE OF USE**

Lloji i adresizimit të parcelës Vrsta korisçenja parcelë Parcel Type Of Use	Shfrytësimi aktual i parcelës Trendim korisçenja parcelë Parcel Current Use	Kualiteti i klasës Kvaliteti i klasës Quality Class	Sipërfaqja (m <sup>2</sup> ) Përfaqja (m <sup>2</sup> ) Area
Pjurrëbuesor / orleç Pjurrëbuesor / orleç	Të paktën Pjurrëbuesor / orleç / Pjurrë Të paktën Pjurrëbuesor / orleç / Pjurrë	M4 I Klasës 1-Suma 1 Klasës 3rd Class Forest	2452

**ONARRI/POSEDUESI - VLASNIK/DRZALAC - OWNER/POSSESSOR**

Yt drejtuar Prapa Rights	Emri Emri Name	Nr. personal Lendi turq ID- No.	Vendi banor Prebësuesit Resident	Kodi postar Postarshki kod Postal code	Hapësirat e adresës Përfundim të adresës Address details	Pjesa e pronës Dru inovitive Share quota	Forshkrimi Opis Description	Azhurnuar Azhurnuar Updated
individuale / dhjetë Drejtues / ushtues	<b>CACAJ AHMET (MUZLLI)</b>	KC100501253	DEQAN / DEQAN / DEQAN /		MARSHALLI TTTO	1/1		



Republika e Kosovës  
Republica Kosovo - Republic of Kosovo  
Qeveria - Vlada - Government

MINISTRIA E EKONOMISE DHE AMBIENTIT / MINISTARSTVO EKONOMIJE I ŽIVOTNE SREDINE / MINISTRY OF ECONOMY AND ENVIRONMENT  
AGJENCIA KADASTRALE E KOSOVES / KATASTARSKA AGENCIJA KOSOVA / KOSOVO CADASTRAL AGENCY

### CERTIFIKATË / CERTIFIKAT / CERTIFICATE

NJËSIA KADASTRALE / KATASTARSKA JEDINICA / CADASTRAL UNIT : P-70505021-00713-2

Titulli / Broj Predmet / Case Referent Number:  
be koha e fishimit / Datum i vremen izdavanja / Date and time of submission:  
12-30647/20  
01.12.2020 - 14:59  
Opština / Municipality:  
Deçan / Deçane / Deçan  
DeçAN / DEÇAN / DEÇAN  
adestrate / Katastarska Zona / Cadastral Zone:  
adestrate Komune / Opštinska Katastarska Kancelarija / Municipal Cadastral Office: Deçan / Deçane / Deçan

#### DHËNAT PËR NJËSINË KADASTRALE / PODACI O KATASTARSKOJ JEDINICI / CADASTRAL UNIT DATA

Numri i njësitë kadastrale Broj katastarske jedinice Cad. Unit No.	Lloji i afërsitë Vista Jedinice Unit Type	Lloji i pronës Vista imovine Property Type	Zona U/R G/S U/R	Sipërfaqja Površina Area (m <sup>2</sup> )	Pershkrim Opis Description	Krijuar më datën Uradjeno na dan Created On	Azhuruar Ažurirano Updated
P-70505021-00713-2	PARCELE / PARCELA / PARCEL	Pronë private / Privatna imovina / Privately owned Land		4404			

#### DRESA E NJËSISË KADASTRALE / ADRESA KATASTARSKE JEDINICE / CADASTRAL UNIT ADDRESS

Yndhërimi - adresa Prebivalište - adresa Resident - address	Kodi Postal Poštanski Kod Postal Code	Hofshitë e adresës Poštanski adrese Address Details	Krijuar më datën Uradjeno na dan Created On	Azhuruar Ažurirano Updated
MARSHALLI TTTO-BEJDESI/MARSHALLI TTTO- BEJDESI/MARSHALLI TTTO-BUDISH		MARSHALLI TTTO-BUDISH		





QILI I SHFRYTEZIMIT / VRSTA KORISCENIA / TYPE OF USE

Loqi i shfrytezimit te parcelës Vrsta korisçenja parcelës Parcel Type Of Use	Shfrytezimi aktual i parcelës Trenimit korisçenja parcelës Parcel Current Use	Kualiteti i klases Kualiteti Klase Quality Class	Superfaqja (m <sup>2</sup> ) Përfaqja (m <sup>2</sup> ) Area (m <sup>2</sup> )
Bëqësorë/Tripjohëvritshorë/Agriculture	Avul/Avul/Arable	Afë E Klases 2/Ngjes 2 Klase/2nd Class Arable Land	4484

DNARI/POSEDUESI - VLASNIK/DRZALAC - OWNER/POSSESSOR

Të drejtat Prava Rights	Emri i linës Line Name	Nr. personal i licencës Licen ID No.	Vendbanimi Prebeshite Resident	Kodi postar Postarshki kod Postal code	Hollësitë e adresës Pojedinoshi adrese Address details	Pjesa e pronës Dio imovine Share quota	Përshkrimi Opis Description	Azhuruar Azurirano Updated
Individual / Ilos Drzvarin / vlasnik	CACAJ XHEMALL (REXHE)	KCID914116124	DEÇAN / DEÇAN / DEÇAN /			1/1		

NOTEKA - HIPOTEKA - MORTGAGE

Informata për hipotekën - Informacija o hipoteci - Mortgage information

shtesa e borxhit Iznos duga Amount of debt	Shtesa e borxhit me shkruar Iznos duga shtovana Amount debt in writing	Data e kthimit Datum ktheka Due date	Prioriteti Prioritet Priority	Afati dhe kushtet Kushtet / kushtet Terms and conditions	Përshkrimi Opis Description	Azhuruar Azurirano Updated
60000 EUR	Gjatsidjegedhije	01.07.2024	1		AKTIVENDIMI I D.GJ.12-001/17-H.DT.06.01.2017 KONTRATE HIPOTEKE NR.33/2017.DT.05.01.2017	18.01.2017

komponentët e hipotekës - Komponente hipoteke - Mortgage components

Të drejtat Prava Rights	Emri i linës Line Name	Nr. personal i licencës Licen ID No.	Vendbanimi Prebeshite Residence	Kodi postar Postarshki kod Postal code	Hollësitë e adresës Pojedinoshi adrese Address details	Përshkrimi Opis Description	Azhuruar Azurirano Updated
DEHËNESI / Duznik- zemi / MORTGAGATOR	CACAJ XHEMALL (REXHE)	KCID914116124	DEÇAN / DEÇAN / DEÇAN /		ZAHIR PALAZITI	AKTIVENDIMI I D.GJ.12-001/17- H.DT.06.01.2017 KONTRATE HIPOTEKE NR.33/2017.DT.05.01.2017	18.01.2017
KARËRESI / Poverlac- zemi / MORTGAGATHE	" PRO CREDIT BANK " SIA	70050026	PRIZREN / PRIZREN / PRIZREN /			AKTIVENDIMI I D.GJ.12-001/17- H.DT.06.01.2017 KONTRATE HIPOTEKE NR.33/2017.DT.05.01.2017	18.01.2017
XHEJU / Duznik / KREBTOR	N.T.SH. KRISTAL	71139476	DEÇAN / DEÇAN / DEÇAN /			AKTIVENDIMI I D.GJ.12-001/17- H.DT.06.01.2017 KONTRATE HIPOTEKE NR.33/2017.DT.05.01.2017	18.01.2017





Republika e Kosovës  
Republic of Kosovo  
Qeveria - Vlada - Government

MINISTRIA E EKONOMISE DHE AMBIESTIT / MINISTARSTVO EKONOMIJE I ŽIVOTNE SREDINE / MINISTRY OF ECONOMY AND ENVIRONMENT  
AGJENCIA KADASTRALE E KOSOVES / KATASTARSKA AGENCIJA KOSOVA / KOSOVO CADASTRAL AGENCY

## CERTIFIKATË / CERTIFIKAT / CERTIFICATE

NJËSIA KADASTRALE / KATASTARSKA JEDINICA / CADASTRAL UNIT : P-70505021-00706-0

Lidhës / Broj Predmet / Case Referent Number:  
te kohës e kishimit / Datum i vremen izdavanja / Date and time of submission:  
adresa / Opština / Municipality:  
adresa / Katastarska Zona / Cadastral Zone:  
adresa / Komuna / Opštinska Katastarska Kancelarija / Municipal Cadastral Office:

13-30647/20  
03.12.2020 - 14:59  
Deçan / Deçane / Deçan  
DEÇAN / DEÇAN / DEÇAN  
Deçan / Deçane / Deçan

### DHËNAT PËR NJËSINË KADASTRALE / PODACI O KATASTARSKOJ JEDINICI / CADASTRAL UNIT DATA

Numri i njësisë kadastrale Broj katastarske jedinice Cad. Unit No.	Lloji i njësisë Vlera Jedinice Unit Type	Lloji i pronës Vlera imovine Prosperity Type	Zona U/R G/S U/R	Sipërfaqja Površina Area (m <sup>2</sup> )	Peraktrim Opis Description	Krijarur me datën Urađeno na dan Created On	Azhuruar Ažurirano Updated
P-70505021-00706-0	PARCELE / PARCELA / PARCEL	Prose private / Privatna imovina / Privately owned Land		953			

### DRESA E NJËSISË KADASTRALE / ADRESA KATASTARSKE JEDINICE / CADASTRAL UNIT ADDRESS

Vendbanimi - adresa Prebivalište - adresa Resident - address	Kodi Postai Poštanski Kod Postal Code	Hollësi e adresës Pojednostni adresa Address Details	Krijarur me datën Urađeno na dan Created On	Azhuruar Ažurirano Updated
ZSHITE-LLUGAKALLISHTE-LLUGAKALLISHTE-LLUGA		KALLISHTE-LLUGA		



OBJEKT SHËRRYTËZIMIT / VRSTA KORISCENIA / TYPE OF USE

Logji i shërbimitit të parcesës Vrsta korisçenja e parcesës Parcel Type of Use	Shërbimet aktualisht të parcesës Trenutno korisçenje parcesë Parcel current Use	Kualiteti i klasës Kvaliteti i klasës Quality Class	Sipërfaqja (m <sup>2</sup> ) Përshina (m <sup>2</sup> ) Area (m <sup>2</sup> )
Pyje/banako/Forasti	Tokar Pyje/banako zemlje/Forasti	Mall I Klasës 3-Suma 3 Klasë/Vid e Jasë Forasti	983

ONAR/POSEDUESI - VLASNIK/DRŽALAC - OWNER/POSSESSOR

Te drejtat Prava Rights	Emri i Ime Name	Nr. personal Identifikues ID. No.	Vendbanimi Prehivaliste Resident	Kodi postar Postanski kod Postal code	Botesitë e adresës Pojednostni adrese Address details	Pjesa e pronës Dio imovine Share quota	Pershkrimi Opis Description	Azhuruar Aktualizirano Updated
Individual / dina Drzavina / osobno	OSDAUTAJ MUHAREM (BEQIRE)	KCID00501713	ISTINOQ / ISTINOQ / ISTINOQ. /		3	1/1		



Republika e Kosovës  
Republic of Kosovo  
Qeveria - Vlada - Government

MINISTRIA E EKONOMISE DHE AMBIENTIT / MINISTARSTVO EKONOMIJE I ŽIVOTNE SRELOJE / MINISTRY OF ECONOMY AND ENVIRONMENT  
AGJENCIA KADASTRALE E KOSOVES / KATASTARSKA AGENCIJA KOSOVA / KOSOVO CADASTRAL AGENCY

## CERTIFIKATË / CERTIFIKAT / CERTIFICATE

**NJËSIA KADASTRALE / KATASTARSKA JEDINICA / CADASTRAL UNIT : P-70505021-00709-0**

Likendes / Broj Presmeti / Case Referent Number: E2-30647/20  
ne koha e keshimit / Datum i vreme izdavanja / Date and time of submission: 03.12.2020 - 15:00  
a / Opština / Municipality: Doçan / Doçane / Doçan  
adacstrate / Katastarska Zona / Cadastral Zone: DEÇAN / DEÇAN / DEÇAN  
adacstrate Komune / Opštinska Katastarska Kancelarija / Municipal Cadastral Office: Doçan / Doçane / Doçan

### DHËNAT PËR NJËSINË KADASTRALE / PODACI O KATASTARSKOJ JEDINICI / CADASTRAL UNIT DATA

Numri i njësise kadastrale Broj katastarske jedinice Cad. Unit. No.	Lloji i njësise Vrsta Jedinice Unit Type	Lloji i pronës Vrsta imovine Property Type	Zona U/R GIS U/R	Sipërfaqja Peverdina Area (m <sup>2</sup> )	Përshkrim Opis Description	Krijuar me daten Uradjeno na dan Created On	Azhuruar Azurirano Updated
P-70505021-00709-0	PARCELE / PARCELA / PARCEL.	Pronë private / Privatno imovina / Privately owned Land		2983			

### DRESA E NJËSISË KADASTRALE / ADRESA KATASTARSKE JEDINICE / CADASTRAL UNIT ADDRESS

Vendbanimi - adresa Prehvatilise - adresa Resident - address	Kodi Postal Postanski Kod Postal Code	Hollitë e adresës Pojednostil adrese Address Details
SHITE-BUDISH/KALLSHITE-BUDISH/KALLSHITE-BUDISH		KALLSHITE-BUDISH





OBJEKT SIFRYTEZIMIT / VRSTA KORISCENJA / TYPE OF USE

Objekt sifrytezimit / Vrsta koriscenja / Parcel Type Of Use	Sifrytezimit aktual / Vrsta koriscenja / Parcel Current Use	Kualiteti / Klasa / Quality Class	Sipërfaqja (m <sup>2</sup> ) / Përfaqja (m <sup>2</sup> ) / Area (m <sup>2</sup> )
Objekt sifrytezimit / Vrsta koriscenja / Parcel Type Of Use	Sifrytezimit aktual / Vrsta koriscenja / Parcel Current Use	Kualiteti / Klasa / Quality Class	Sipërfaqja (m <sup>2</sup> ) / Përfaqja (m <sup>2</sup> ) / Area (m <sup>2</sup> )
Pjese Numëro/Parcel No	Tërbat Pjese/Parcel Number	Mbi 1 Klasa / 1. Sema / 1st Class Forest	298A

CNARR/POSEDESI - VLASNIK/DRZALAC - OWNER/POSSESSOR

Të drejtat / Prava / Rights	Emri / Imer / Name	Nr. personal / Licë / ID No.	Vendbanimi / Prebivshite / Resident	Kodi postar / Postar / Postal code	Hollësi e adresës / Përfundimi i adresës / Address details	Pjesa e pronës / Dru / Share quota	Përshkrimi / Opt / Description	Azhuruar / Azur / Updated
Individual / Personal / Individuel	CACAJ JAKUP (MUZLLI)	KC100501254	DEQAN / DEQAN / DEQAN /		MARSHALLI TITO	I/1		



Republika e Kosovës  
Republica Kosovo-Republic of Kosovo  
Qeveria - Vlada - Government

MINISTRIA E EKONOMISË DHE AMBIENTIT / MINISTARSTVO EKONOMIJE I ŽIVOTNE SREDE / MINISTRY OF ECONOMY AND ENVIRONMENT  
AGJENCIA KADASTRALE E KOSOVËS / KATASTARSKA AGENCIJA KOSOVA / KOSOVO CADASTRAL AGENCY

## CERTIFIKATË / CERTIFIKAT / CERTIFICATE

NËSIA KADASTRALE / KATASTARSKA JEDINICA / CADASTRAL UNIT : P-70505021-00705-0

I llojës / Broj Predmet / Case Referent Number:  
12-30647/20  
Në kohë e lëshimit / Datum i svesme izdavanja / Date and time of submission:  
03.12.2020 - 15:01  
N / Opština / Municipality:  
Deçan / Deçane / Deçan  
Kadastrale / Katastarska Zona / Cadastral Zone:  
DEÇAN / DEÇAN / DEÇAN  
Kadastrale Komunalne / Opštinska Katastarska Kancelarija / Municipal Cadastral Office: Deçan / Deçane / Deçan

### DHËNAT PËR NËSINË KADASTRALE / PODACI O KATASTARSKOJ JEDINICI / CADASTRAL UNIT DATA

Numeri i njesise kadastrale Broj katastarske jedinice Cad. Unit No.	Lloji i njesise Vrsta Jedinice Unit Type	Lloji i pronise Vrsta imovine Property Type	Zona U/R G/S U/R	Siperfaqja Površina Area (m <sup>2</sup> )	Peribashkrim Opis Description	Krijuar me datën Uradjeno na dan Created On	Azhuruar Azurirano Updated
P-70505021-00705-0	PARCELE / PARCELA / PARCEL	Prone private / Privatna imovina / Privately owned Land		724			

### DRESA E NËSISË KADASTRALE / ADRESA KATASTARSKE JEDINICE / CADASTRAL UNIT ADDRESS

Vendbanimi - adresa Prebivalište - adresa Resident - address	Kodi Postal Poštanski kod Postal Code	Hallësitë e adresës Pojednostavni adrese Address Details	Krijuar me datën Uradjeno na dan Created On	Azhuruar Azurirano Updated
ISHITE-LLUGA/KALLISHITE-LLUGA/KALLISHITE-LLUGA		KALLISHITE-LLUGA		



OMI I SHIFRYTËZIMIT / VRSTA KORISCENJA / TYPE OF USE

Idri i shifrytimit të parcelës Vrsta korisçenja e parcelës Parcel Type Of Use	Shifrytimit aktual i parcelës Trenutno korisçenje parcelës Parcel Current Use	Kualiteti i klasës Kualiteti i klasës Quality Class	Sipërfaqja Përfaqja Area (m <sup>2</sup> )
Bujqësori/Poljovnikovodno / Agriculture	Kullimor/Paljeqësor/pasture	Kullimor E Klasës 3/Pamirak 3 Klasë/3rd Class Pasture	724

ONARI/POSEDUESI - VLASNIK/DRËZALAC - OWNER/POSSESSOR

Te drejtat Prava Rights	Emri Imer Name	Nr. personal Lidri i biruj ID. No.	Vendbanimi Prebivaliste - Resident	Kodi postar Postarshi kod Postal code	Hedhësit e adresës Prijedimasti adrese Address details	Pjesa e pronës Dio imovine Share quota	Përshkrimi Opis Description	Azhuruar Azuruar Updated
Individual / Iluva Drevnina / INDIVIDUAL	OSDAULTAJ MUHAREM (BEQIRE)	KCID06501713	ISTINOQ / ISTINOQ / ISTINOQ /		3	1/1		



Republika e Kosovës  
Republica Kosovo-Republic of Kosovo  
Qeveria - Vlada - Government

MINISTRIA E EKONOMISE DHE AMBENTIT / MINISTARSTVO EKONOMIJE I ŽIVOTNE SREBINE / MINISTRY OF ECONOMY AND ENVIRONMENT  
AGJENCIA KADASTRALE E KOSOVES / KATASTARSKA AGENCIJA KOSOVA / KOSOVO CADASTRAL AGENCY

### CERTIFIKATË / CERTIFIKAT / CERTIFICATE

NJËSIA KADASTRALE / KATASTARSKA JEDINICA / CADASTRAL UNIT : P-70505021-00704-0

Identifikues / Broj Referent / Case Referent Number:  
12-30647/20  
Data e kohës e fashitit / Datum i vremen izdavanja / Date and time of submission:  
03.12.2020 - 15:01  
Lloji / Opština / Municipality:  
Deçan / Deçane / Deçan  
Zona / Kadastarska Zona / Cadastral Zone:  
DEÇAN / DEÇAN / DEÇAN  
Adresa / Komuna / Opštinska Kancelarija / Municipal Cadastral Office:  
Deçan / Deçane / Deçan

#### DHËNAT PËR NJËSINË KADASTRALE / PODACI O KATASTARSKOJ JEDINICI / CADASTRAL UNIT DATA

Numri i njësise kadastrale Broj katastarske jedinice Cad. Unit No.	Lloji i njësise Vrsta Jedinice Unit Type	Lloji i pronësisë Vrsta Imovine Property Type	Zona U/R C/S U/R	Sipërfaqja Površina Area (m <sup>2</sup> )	Përshkrim Opis Description	Krijuar me daten Urađeno na dan Created On	Azhuruar Azurirano Updated
P-70505021-00704-0	PARCELE / PARCELA / PARCEL	Pronë private / Privatno Imovina / Privately owned Land		794			

#### DRESA E NJËSISË KADASTRALE / ADRESA KATASTARSKE JEDINICE / CADASTRAL UNIT ADDRESS

Vendbanimi - adresa Prebivalište - adresa Resident - address	Kodi Postar Poštanski Kod Postal Code	Hollësitë e adresës Pojednostni adrese Address Details	Krijuar me datën Urađeno na dan Created On	Azhuruar Azurirano Updated
JSHITE-LLUGA/KALLISHITE-LLUGA/KALLISHITE-LLUGA		KALLISHITE-LLUGA		



QJTI I SHËRËYTËZIMIT / VRSTA KORISCENJA / TYPE OF USE

Lloji i shërytëzimit të përcaktës Vrsta koriscenja përcete Parcel Type of Use	Shërytëzimi aktual i përcaktës Trenutho koriscenje përcete Parcel Current Use	Kualiteti i klasës Kvaliteti i klasës Quality Class	Sipërfaqja (m <sup>2</sup> ) Përshina (m <sup>2</sup> ) Area (m <sup>2</sup> )
Përdorim i përbashkët Përdorim i përbashkët	Të përbashkët Të përbashkët	M01 (Klasë 3) / S000 3 (Klasë 3rd Class Parcel)	794

ONARRI/POSEDEUESI - VLASNIK/DRZALAC - OWNER/POSSESSOR

Të drejtuar Prava Rights	Emri i Imer Name	Nr. personal Licent broj ID. No.	Vendiqimi Prebivaliste Resident	Kodi postar Postanski kod Postal code	Hoffisat e adresës Pofidimosti adrese Address details	Fija e pronës Dru inovine Share quota	Përshkrimi Opis Description	Azhurnuar Azhurno Updated
Individual / Ilin Dravina / secetar	OSDAUTAJ MUHAREM (BEQIRE)	KCID00501713	ISTINQEL / ISTINQEL / ISTINQEL.		3	1/1		





Republika e Kosovës  
Republic of Kosovo  
Qeveria - Vlada - Government

MINISTRIA E EKONOMISE DHE AMBIENTIT / MINISTARSTVO EKONOMIJE I ŽIVOTNE SREBNE / MINISTRY OF ECONOMY AND ENVIRONMENT  
AGJENCIA KADASTRALE E KOSOVES / KATASTARSKA AGENCIJA KOSOVA / KOSOVO CADASTRAL AGENCY

## CERTIFIKATË / CERTIFIKAT / CERTIFICATE

NJËSIA KADASTRALE / KATASTARSKA JEDINICA / CADASTRAL UNIT : P-70505021-00702-0

i lëndës / Broj Predmet / Case Referent Number: 12-30647/20  
be kohës e lëshimit / Datum i vremen izdavanja / Date and time of submission: 03.12.2020 - 15:02  
na / Opština / Municipality: Decan / Deçane / Deçan  
kadastrale / Katastarska Zona / Cadastrol Zone: DEÇAN / DEÇAN / DEÇAN  
kadastrale Komune / Opštinska Katastarska Kancelarija / Municipal Cadastrol Office: Decan / Deçane / Deçan

### DHËNAT PËR NJËSINË KADASTRALE / PODACI O KATASTARSKOJ JEDINICI / CADASTRAL UNIT DATA

Numri i njësise kadastrale Broj katastarske jedinice Cad. Unit No.	Lloji i njësise Vrsta jedinice Unit Type	Lloji i pronës Vrsta imovine Property Type	Zona U/R GIS U/R	Sipërfaqja Površina Area (m <sup>2</sup> )	Përshkrimi Opis Description	Krijuar me datën Uradjeno na dan Created On	Azhuruar Azurirano Updated
P-70505021-00702-0	PARCELE / PARCELA / PARCEL.	Pronë private / Privatna imovina / Privately owned Land		1681			

### ADRESA E NJËSISË KADASTRALE / ADRESA KATASTARSKE JEDINICE / CADASTRAL UNIT ADDRESS

Vendbanimi - adresa Prethitshkësitë - adresa Resident - address	Kodi Postar Postanski Kod Postal Code	Hoditësitë e adresës Početništvo adrese Address Details	Krijuar me datën Uradjeno na dan Created On	Azhuruar Azurirano Updated
ISHITE-BUDISH/KALISHITE-BUDISH/KALISHITE-BUDISH		KALISHITE-BUDISH		



*[Signature]*

LOJI I SHËRËTËZIMIT / VRSTA KORISÇENIA / TYPE OF USE

Lloji i shërtëzimit të parcelës Vrsta korisçenja e parcelës Parcel Type of Use	Shkrytëzimi aktual i parcelës Trensuesi korisçenja e parcelës Parcel Current Use	Kualiteti i klasës Kualiteti i klasës Quality Class	Superfaqja (m <sup>2</sup> ) Përfaqja (m <sup>2</sup> ) Area (m <sup>2</sup> )
Pyllor Shumokorfecës	Toka Pyllorshumokorfecës	Mal i Klasës 3/Soma 3/Class 3rd Class Forest	1881

GNAR/POSEDUESI - VLASNIK/DRZALAC - OWNER/POSSESSOR

Të drejtuar Përveç Rëgjistrat	Emri I emri Name	Nr. personal Licencë ID. No.	Vendbanimi Prebivancë Resident	Kodi postar Postar Postal code	Hedhësit e adresës Përcaktimi i adresës Address details	Pjesa e pronës Dëno imovite Share quota	Përshkrimi Ops Description	Aktuaruar Aktualizuar Updated
Posedim / titull / co-possessor	Cacaj Hateme (Din)	1002391844	DEQAN / DEQAN / DEQAN /		Deqan	1/5	AKTIVENDRIAL I D.GJ.12- 379/18.DT.07.11.2018	18.12.2018
Posedim / titull / co-possessor	CACAJ NEZIR (ADEM)	KCID0501623	DEQAN / DEQAN / DEQAN /		MARSHALLI TITO	1/5		
Posedim / titull / co-possessor	CACAJ SHEPËND (MEZLID)	KCID0501625	DEQAN / DEQAN / DEQAN /		HORO DHE RAMIZA	1/5		
Posedim / titull / co-possessor	CACAJ ALLI (MEHMETI)	KCID0501624	DEQAN / DEQAN / DEQAN /		BORO DHE RAMIZA	1/5		
Posedim / titull / co-possessor	CACAJ BAJRAM (ZYMIER)	KCID0501629	DEQAN / DEQAN / DEQAN /		EMIN DURAKU	1/5		



Republika e Kosovës  
Republic of Kosovo  
Qeveria - Vlada - Government

MINISTRIA E EKONOMISË DHE AMBIENTIT / MINISTARSTVO EKONOMIJE I ŽIVOTNE SREDINE / MINISTRY OF ECONOMY AND ENVIRONMENT  
AGJENCIA KADASTRALE E KOSOVËS / KATASTARSKA AGENCIJA KOSOVA / KOSOVO CADASTRAL AGENCY

## CERTIFIKATË / CERTIFIKAT / CERTIFICATE

NËSIA KADASTRALE / KATASTARSKA JEDINICA / CADASTRAL UNIT : P-70505021-00701-0

Lidhës / Broj Predmet / Case Reference Number: 12-30647/20  
Me kohën e kështimit / Datum i vremen izdavanja / Date and time of submission: 03.12.2020 - 15:03  
nga / Opština / Municipality: Deçan / Deçane / Deçan  
kadastrale / Katastarska Zona / Cadastral Zone: DEÇAN / DEÇAN / DEÇAN  
Kadastrale Komune / Opštinska Katastarska Kancelarija / Municipal Cadastral Office: Deçan / Deçane / Deçan

### DHËNAT PËR NËSINË KADASTRALE / PODACI O KATASTARSKOJ JEDINICI / CADASTRAL UNIT DATA

Numri i njësisë kadastrale Broj katastarske jedinice Cad. Unit. No.	Lloji i njësisë Vrsta jedinice Unit Type	Lloji i pronësisë Vrsta imovine Property Type	Zona U/R GIS U/R	Sipërfaqja Površina Area (m <sup>2</sup> )	Pershkrim Opis Description	Krijuar në datën Urađeno na dan Created On	Azhuruar Ažurirano Updated
P-70505021-00701-0	PARCELE / PARCELA / PARCEL	Pronë private / Privately owned Land		1575			

### ADRESA E NËSISË KADASTRALE / ADRESA KATASTARSKE JEDINICE / CADASTRAL UNIT ADDRESS

Vendbanimi - adresa Prebivalište - adresa Resident - address	Kodi Postal Poštanski kod Postal Code	Hodritë e adresës Pojednostni adresa Address Details	Krijuar në datën Urađeno na dan Created On	Azhuruar Ažurirano Updated
USHITE-LLUGA/KALLISHTE-LLUGA/KALLISHTE-LLUGA		KALLISHTE-LLUGA		



## OBJI I SHFRYTËZIMIT / VRSTA KORISÇENJA / TYPE OF USE

Objekt / Objekti / Object	Vrsta / Vrsta / Type	Karakteristika / Karakteristika / Characteristics	Kvaliteti / Klasa / Quality Class	Sipërfaqja / Sipërfaqja / Area (m <sup>2</sup> )
Objekt / Objekti / Object	Vrsta / Vrsta / Type	Karakteristika / Karakteristika / Characteristics	Kvaliteti / Klasa / Quality Class	Sipërfaqja / Sipërfaqja / Area (m <sup>2</sup> )
Pyje / Pyje / Forest	Pyje / Pyje / Forest	Tërbim / Tërbim / Soil	Mbi / Mbi / Above	1578

## ONAR/POSEDEUESI - VLASNIK/DRZALAC - OWNER/POSSESSOR

Të dhënat / Të dhënat / Data	Emri / Emri / Name	Sr. personaj / Sr. personaj / ID No.	Vendbanimi / Vendbanimi / Resident	Kodi postar / Kodi postar / Postal code	Hollësi e adresës / Hollësi e adresës / Address details	Pjesa e pronës / Pjesa e pronës / Share quota	Përshkrimi / Përshkrimi / Description	Azhuruar / Azhuruar / Updated
Posedim / Posedim / Possession	CACAJ ADEM (BEQIR)	1009789819	DECAN / DECAN /			1/3		17.09.2013
Posedim / Posedim / Possession	CACAJ XHEVDET (BEQIR)	2006869427	DECAN / DECAN /			1/3		17.09.2013
Posedim / Posedim / Possession	CACAJ ARBEN (BEQIR)	1006173165	DECAN / DECAN /			1/3	REGJ NR. 24/2013	17.09.2013





Republika e Kosovës  
Republic of Kosovo  
Qeveria - Vlada - Government

MINISTRIA E EKONOMISE DHE AMBIENTIT / ADMINISTRIMIT EKONOMIK I ŽIVOTNE SREBNE / MINISTRY OF ECONOMY AND ENVIRONMENT  
AGJENCIA KADASTRALE E KOSOVËS / KATASTARSKA AGJENCIA KOSOVA / KOSOVO CADASTRAL AGENCY

## CERTIFIKATË / CERTIFIKAT / CERTIFICATE

NJËSIA KADASTRALE / KATASTARSKA JEDINICA / CADASTRAL UNIT : P-70505021-00700-0


I fondës / Bregj / Predmet / Case Referent Number:  
12-30647/20  
be kohës e fashës / Datum i vlerës / Date and time of submission:  
03.12.2020 - 15:03  
ta / Opština / Municipality:  
Deçan / Deçane / Deçan  
adresa / Karistarska Zona / Cadastral Zone:  
DEÇAN / DEÇAN / DEÇAN  
adresa Komune / Opštinska Katastarska Kancelarija / Municipal Cadastal Office: Deçan / Deçane / Deçan

### DHËNAT PËR NJËSINË KADASTRALE / PODACI O KATASTARSKOJ JEDINICI / CADASTRAL UNIT DATA

Numri i njësisë kadastrale Bregj kadastrarske jedinice Cad. Unit. No.	Lloji i njësisë Vrsta jedinice Unit Type	Lloji i pronësisë Vrsta imovine Property Type	Zona U/R C/S U/R	Sipërfaqja Površina Area (m <sup>2</sup> )	Përshkrim Opis Description	Krijuar me datën Urađeno na dan Created On	Azhuruar Ažurirano Updated
P-70505021-00700-0	PARCELE / PARCELA / PARCEL	Pronë private / Privatno imovinu / Privately owned Land		1263			

### ADRESA E NJËSISË KADASTRALE / ADRESA KATASTARSKE JEDINICE / CADASTRAL UNIT ADDRESS

Vendbanimi - adresa Prebivalište - adresa Residence - address	Kodi Postar Poštanski kod Postal Code	Hollësitë e adresës Pojednostavni adresa Address Details	Krijuar me datën Urađeno na dan Created On	Azhuruar Ažurirano Updated
ISHITE-LLUGAKALLISHITE-LLUGAKALLISHITE-LLUGA		KALLISHITE-LLUGA		





OBJEKT SHIFRYTËZIMIT / VRSTA KORISÇENËJA / TYPE OF USE

Objekt shifrytëzimit të parcelës Vrsta korisçenja e parcelës Parcel Type Of Use	Shifrytëzimi aktual i parcelës Trenimi korisçenja e parcelës Parcel Current Use	Kualiteti i klasës Kualiteti i klasës Quality Class	Sipërfaqja Përfaqja Area (m <sup>2</sup> )
Pyje / Shumëvlerëse Forest	Tokë Pylore/Shumëvlerëse / Forest	Mall I Klase 3 / Suma 3 Klase 3rd Class Forest	1263

ONARIT/POSEDUESI - VLASNIK/DRËZALAC - OWNER/POSSESSOR

Të drejtat Prava Rechts	Emri Imer Name	Nr. personaj Lisat broj ID No.	Vendbanimi Prebivshibe Resident	Kodi postar Postar kod Postal code	Hedhësit e adresës Pojednostni adresa Address details	Pjesa e pronës Dio imovine Share quota	Përshkrimi Opis Description	Aktuaruar Aktuarano Updated.
Posedim / me / co-possessor	CACAJ ADEM (BEQIR)	1009789819	DECAN / DECAN / DECAN			1/3		17.09.2013
Posedim / me / co-possessor	CACAJ XHEVDET (BEQIR)	2006669427	DECAN / DECAN / DECAN /			1/3		17.09.2013
Posedim / me / co-possessor	CACAJ ARBEN (BEQIR)	10096172365	DECAN / DECAN / DECAN /			1/3	BEÇI NR.24/2013	17.09.2013



Republika e Kosovës  
Republic of Kosovo  
*Qeveria - Vlada - Government*

MINISTRIA E EKONOMISE DHE AMBIENTIT / MINISTARSTVO EKONOMIKE I ŽIVOTNE SREBINE / MINISTRY OF ECONOMY AND ENVIRONMENT  
AGJENCIA KADASTRALE E KOSOVËS / KATASTARSKA AGJENCIA KOSOVA / KOSOVO CADASTRAL AGENCY

## CERTIFIKATË / CERTIFIKAT / CERTIFICATE

NJËSIA KADASTRALE / KATASTARSKA JEDINICA / CADASTRAL UNIT : P-70505021-00689-0

Identi / Broj Predmet / Case Referent Number:  
12-30647/20  
he kohë e kshimit / Datum i vrenje lidhvanja / Date and time of submission:  
03.12.2020 - 15:05  
Decan / Decane / Decan  
zastrale / Katastarska Zona / Cadastal Zone:  
DECAN / DEÇAN / DEÇAN  
Zadastrale Komonale / Opštinska Katastarska Kancelarija / Municipal Cadastal Office: Decan / Decane / Decan

### DIËENAT PËR NJËSINË KADASTRALE / PODACI O KATASTARSKOJ JEDINICI / CADASTRAL UNIT DATA

Numeri i objektit kadastrale Broj katastarske jedinice Cad. Unit. No.	Lloji i objektit Vrsta Jedinice Unit Type	Lloji i pronisë Vrsta Imovine Property Type	Zona U/R G/S E/R	Sipërfaqja Površina Area (m <sup>2</sup> )	Pershkrimi Opis Description	Krijuar më datën Uradnjeno na dan Created On	Azhuruar Ažurirano Updated
P-70505021-00689-0	PARCELE / PARCELA / PARCEL.	Private private / Privatno Imovina / Privately owned Land		546			

### ADRESA E NJËSISË KADASTRALE / ADRESA KATASTARSKE JEDINICE / CADASTRAL UNIT ADDRESS

Vendbanimi - adresa Prekshikëz - adresa Resident - address	Kodi Postar Postanski Kod Postal Code	Hollësi e adresës Pojedinstveni adrese Address Details	Krijuar më datën Uradnjeno na dan Created On	Azhuruar Ažurirano Updated
LISTRË-LLUGAK/ALLSHITE-LLUGAK/ALLSHITE-LLUGA		KALLSHITE-LLUGA		

QILI I SHFRYTËZIMIT / VRSTA KORISCENJA / TYPE OF USE

Lloji i shfrytëzimit të parcelës Vrstja korisçenja parcelë Parcel Type of Use	Shfrytëzimi aktual i parcelës Trenuto korisçenje parcelë Parcel Current Use	Kualiteti i klasës Kvaliteti i klasës Quality Class	Sipërfaqja (m <sup>2</sup> ) Përshirja (m <sup>2</sup> ) Area (m <sup>2</sup> )
Pyetje/Institucionale	Tokar Pyetje/Institucionale zemfjeter/Forest	Mul 1.Klasa 3.Sipuna 3.Klasa/3rd Class Forest	546

DNARI/POSEDUESI - VLASNIKI/DRËZALIAÇ - OWNER/POSSESSOR

Të drejtuar Prava Rights	Emri i Titull Name	Nr. personal ID. No.	Vendi/ambiti Prehitoriste Resident	Kodi postar Postarshi kod Postal code	Hollësi e adresës Pajodhësi i adresës Address details	Pjesa e pronës Dole inoivine Share quota	Përshkrimi Opis Description	Azhurnuar Azhurnuar Updated
Vendi/n / titull / co-possessor	CACAJ ADEM (BEQIR)	1009789819	DEÇAN / DEÇAN / DEÇAN /			1/3		17.09.2013
Vendi/n / titull / co-possessor	CACAJ XHEVDET (BEQIR)	2006069477	DEÇAN / DEÇAN / DEÇAN /			1/3		17.09.2013
Vendi/n / titull / co-possessor	CACAJ ARBEN (BEQIR)	1006172165	DEÇAN / DEÇAN / DEÇAN /			1/3	REGJ NR.24/2013	17.09.2013



Republika e Kosovës  
Republic of Kosovo  
Qeveria - Vlada - Government

MINISTRIA E EKONOMISE DHE AMBIENTIT / MINISTARSTVO EKONOMIJE I ŽIVOTNE SREDINE / MINISTRY OF ECONOMY AND ENVIRONMENT  
AGJENCIA KADASTRALE E KOSOVËS / KATASTARSKA AGJENCIA KOSOVA / KOSOVO CADASTRAL AGENCY

## CERTIFIKATË / CERTIFIKAT / CERTIFICATE

NJËSIA KADASTRALE / KATASTARSKA JEDINICA / CADASTRAL UNIT : P-70505021-00688-0

I kështu / Broj Predmet / Case Referent Number:  
12-30647/20  
he koha e lëshimit / Datum i vrenje lidhënjës / Date and time of submission:  
03.12.2020 - 15:05  
Decan / Decane / Decan  
Decan / DEÇAN / DEÇAN  
adresa / Katastarska Zona / Cadastral Zone:  
DEÇAN / DEÇAN / DEÇAN  
Kadastrale Komune / Opštinska Katastarska Kancelarija / Municipal Cadastral Office: Decan / Decane / Decan

### : DHËNAT PËR NJËSINË KADASTRALE / PODACI O KATASTARSKOJ JEDINICI / CADASTRAL UNIT DATA

Numri i ofrësve kadastrale Broj katastarske jedinice Cad. Unit No.	Lloji i ofrësve Vrsta Jedinice Unit Type	Lloji i pronisë Vrsta Imovine Property Type	Zona U/R C/S U/R	Sipërfaqja Površina Area (m <sup>2</sup> )	Peshkrim Opis Description	Krijuar me daten Uradjeno na dan Created On	Azhuruar Azurirano Updated
P-70505021-00688-0	PARCELE / PARCELA / PARCEL	Pronisë private / Privatno imovina / Privately owned Land		7624			

### ADRESA E NJËSISË KADASTRALE / ADRESA KATASTARSKE JEDINICE /CADASTRAL UNIT ADDRESS

Vendbanimi - adresa Predivljiste - adresa Resident - address	Kodi Postel Postanski Kod Postal Code	Hollësitë e adresës Pojednostni adrese Address Details	Krijuar me datën Uradjeno na dan Created On	Azhuruar Azurirano Updated
ISHITE-LLUGAKALLISHTELLUGAKALLISHTE-LLUGA		KALLISHTE-LLUGA		



NOJI I SHFRYTËZIMIT / VRSTA KORISCENJA / TYPE OF USE

Lloji i shfrytëzimit të parcelës Vrstja historike e parcelës Parcel Type Of Use	Shfrytëzimi aktual i parcelës Trensuebo historike e parcelës Parcel Current Use	Kualiteti i klasës Kualiteti i klasës Quality Class	Sipërfaqja (m <sup>2</sup> ) Portion (m <sup>2</sup> ) Area (m <sup>2</sup> )
Bujqësi/Pelqimorvendi/ Agriculture		L'vendi/ Asakornesidow	7614
		L'vendi/ Asakornesidow	7614

DNARI/POSEDEUESI - VLASNIK/DRZALAC - OWNER/POSSESSOR

Të drejtuar Prava Rights	Emri i Imer Name	Nr. personal Laci bresj ID. No.	Vendi i Prebivalise Resident	Kodi postar Postaraki kod Postal code	Hotesite e adresës Pogjednostni adrese Address details	Pjesa e pronës Doo imovine Share quota	Pershkrimi Opis Description	Azhurnuar Azhurno Updated
vendedin / tra / co-possessor	CACAJ ADEM (BEQIR)	1009789819	DEÇAN / DEÇAN / DEÇAN /			1/3		17.09.2013
vendedin / tra / co-possessor	CACAJ XHEVDET (BEQIR)	2006869427	DEÇAN / DEÇAN / DEÇAN /			1/3		17.09.2013
vendedin / tra / co-possessor	CACAJ ARBEN (BEQIR)	1000172365	DEÇAN / DEÇAN / DEÇAN /			1/3	REGJ NR.24/2013	17.09.2013





Republika e Kosovës  
Republica Kosovo-Republic of Kosovo  
*Qeveria - Vlada - Government*

MINISTRIA E EKONOMISE DHE AMBIENTIT / MINISTARSTVO EKONOMIJE I ŽIVOTNE SREDINE / MINISTRY OF ECONOMY AND ENVIRONMENT  
AGJENCIA KADASTRALE E KOSOVES / KATASTARSKA AGJENCIA KOSOVA / KOSOVO CADASTRAL AGENCY

CERTIFIKATË / CERTIFIKAT / CERTIFICATE

NJËSIA KADASTRALE / KATASTARSKA JEDINICA / CADASTRAL UNIT : P-70505021-00686-0

I lëndës / Broj Predmet / Case Referent Number: 12-20647/20  
brë koha e kështimit / Datum i vremen izdavanja / Date and time of submission: 03.12.2020 - 15:06  
na / Opština / Municipality: Deçan / Deçane / Deçan  
kadastrale / Katastarska Zona / Cadastral Zone: DEÇAN / DEÇAN / DEÇAN  
kadastrale Komune / Opštinska Katastarska Kancelarija / Municipal Cadastral Office: Deçan / Deçane / Deçan

DHËNAT PËR NJËSINË KADASTRALE / PODACI O KATASTARSKOJ JEDINICI / CADASTRAL UNIT DATA

Nazari i njësisë kadastrale Broj kadastrske jedinice Cad. Unit, No.	Lloji i njësisë Vrsta Jedinice Unit Type	Lloji i pronisë Vrsta imovine Property Type	Zona EUR GIS EUR	Sipërfaqja Površina Area (m <sup>2</sup> )	Perkrahuri Opis Description	Krijuar me datën Uradjeno na dan Created On	Azhuruar Azurirano Updated
P-70505021-00686-0	PARCELE / PARCELA / PARCEL.	Private / Privatna / Privately owned Land	Urban	4550			

ADRESA E NJËSISË KADASTRALE / ADRESA KATASTARSKE JEDINICE / CADASTRAL UNIT ADDRESS

Vendbanimi - adresa Prebivalište - adresa Resident - address	Kodi Postal Poštanski Kod Postal Code	Headitë e adresës Podjednosti adrese Address Details	Krijuar me datën Uradjeno na dan Created On	Azhuruar Azurirano Updated
UISHTE-LLUGA/KALLISHTE-LLUGA/KALLISHTE-LLUGA		KALLISHTE-LLUGA		



QJL I SHIFRYEZIMIT / VRSTA KORISCENJA / TYPE OF USE

Lloji i shifryezimit të përcaktës Vrsta korisçenja parcelës Parcel Type Of Use	Shifryezimi aktual i parcelës Tërësia korisçenja parcelës Parcel Current Use	Kualiteti i klasës Kvaliteti i klasës Quality Class	Sipërfaqja Përshkrimi Area (m <sup>2</sup> )
Bujqësi/Pulqësi/Vegetal/Agriculture	Livadhet/Livadshorëzime	Livadhi 1 Klasë 2/Livadhi 2 Klasë/2nd Class Meadow	4550

ONAR/POSEDUESI - VLASNIK/DRZALAC - OWNER/POSSESSOR

Të drejtat Prava Rights	Emri Imer Name	Nr. personal Identifikues ID. No.	Vendbanimi Prehitorshite Resident	Kodi postar Postarshki kod Postal code	Hallsite e adresës Përfundimori adresë Address details	Pjesa e pronës Detyrimit Share quota	Përshkrimi Osh Description	Azhuroar Azhuroar Updated
Nivellim / rritja / rritje-possessori	TOLAJ BERAT (MEJTE)	1099788448	PEJE / PEC / PEJE / BELEG / BELEG /		Beleg	1/2	Abëvendim i Zyritës Kadeztrale në Degan nr.12-012/19	14.02.2019
Nivellim / rritja / rritje-possessori	Tolaj Njomza (ESAO)	1251032564	BELEG / BELEG / BELEG /		Beleg	1/2	Abëvendim i Zyritës Kadeztrale në Degan nr.12-012/19	14.02.2019



Republika e Kosovës  
Republic of Kosovo  
Qeveria - Vlada - Government

MINISTRIA E EKONOMISË DHE AMBIENTIT / MENISTARSTVO EKONOMIJE I ŽIVOTNE SREDINE / MINISTRY OF ECONOMY AND ENVIRONMENT  
AGJENCIA KADASTRALE E KOSOVËS / KATASTARSKA AGJENCIA KOSOVA / KOSOVO CADASTRAL AGENCY

CERTIFIKATË / CERTIFIKAT / CERTIFICATE

NJËSIA KADASTRALE / KATASTARSKA JEDINICA / CADASTRAL UNIT : P-70505021-00211-1

Lirëdës / Broj Predmet / Case Referent Number: 12-30647/20  
he koha e kështimit / Datum i vritme kështimit / Date and time of submission: 01.12.2020 - 15.06  
na / Opština / Municipality: Decan / Deçane / Decan  
kadastrale / Katastarska Zona / Cadastral Zone: DEÇAN / DEÇAN / DEÇAN  
kadastrale Komune / Opštinska Katastarska Kancelarija / Municipal Cadastral Office: Decan / Deçane / Decan

DHËNAT PËR NJËSINË KADASTRALE / PODACI O KATASTARSKOJ JEDINICI / CADASTRAL UNIT DATA

Numri i njësitë kadastrale Broj katastarske jedinice Cad. Unit No.	Lloji i njësitë Vrsta jedinice Unit Type	Lloji i pronë Vrsta imovine Property Type	Zona U/R G/S U/R	Sipërfaqja Površina Area (m <sup>2</sup> )	Pershkrim Opis Description	Krijuar më datën Urađeno na dan Created On	Azhuruar Ažurirano Updated
P-70505021-00211-1	PARCELE / PARCELA / PARCEL.	/ /	Urban	1548			

ADRESA E NJËSISË KADASTRALE / ADRESA KATASTARSKE JEDINICE / CADASTRAL UNIT ADDRESS

Vendbanimi - adresa Prehirašiste - adresa Resident - address	Kodi Postal Postanski Kod Postal Code	Bollësitë e adresës Pojednostavni adrese Address Details	Krijuar më datën Urađeno na dan Created On	Azhuruar Ažurirano Updated
ISHITA-LLUGAKALLISHITA-LLUGAKALLISHITA-LLUGA		KALLISHITA-LLUGA		



*[Signature]*

LOJI I SHIFRËTËZIMIT / VRSTA KORISCENJA / TYPE OF USE

Loji i shifruarimit të parcelës Vrsta korisçenja e parcelës Parcel Type of Use	Shifruarimi aktual i parcelës Trenutno korisçenja e parcelës Parcel Current Use	Kantiteti i klasës Kvaliteti i klasës Quality Class	Sipërfaqja (m <sup>2</sup> ) Përshirja (m <sup>2</sup> ) Area (m <sup>2</sup> )
Bujqësi/Pedagjorë/Drues/Agricuture	Livadh/Livadh/Leasow	Livadh I Klasës 3/Livadh 3 Klasse/3rd Class Menduar	1548

ONAR/POSEDEUESI - VLASNIK/DRŽALAC - OWNER/POSSESSOR

Te drejtuar Pras Rajti	Emri i Ime Name	Nr. personal Licent brej ID. No.	Vendbanimi Prebivaliste Resident	Kodi postar Postarshi kod Postal code	Hedhësit e adresës Poqejduarshi adrese Address details	Pjesa e pronës Dro imovine Share quota	Pershkrimi Opis Description	Azhuruar Azurirano Updated
ne/individual / altes Dretovino / owner	Boshtraj Arben (Sadik)	2500990597	DEÇAN / DEÇAN / DEÇAN /		Rr Dëshmorët E Kombit	1/1	ARTVENDIMI 12, 162/20.DT.26.08.2020	07.09.2020



Republika e Kosovës  
Republic of Kosovo  
Qeveria - Tada - Government

MINISTRIA E EKONOMISE DHE AMBIENTIT / MINISTARSTVO EKONOMIJE I ŽIVOTNE SREDINE / MINISTRY OF ECONOMY AND ENVIRONMENT  
AGJENCIA KADASTRALE E KOSOVES / KATASTARSKA AGENCIJA KOSOVA / KOSOVO CADASTRAL AGENCY

CERTIFIKATË / CERTIFIKAT / CERTIFICATE

NJËSIA KADASTRALE / KATASTARSKA JEDINICA / CADASTRAL UNIT : P-70505021-00211-2

Idrëda / Broj Predmet / Case Referent Number: 12-30647/20  
be koha e lëshimit / Datum i vrenje izdavanja / Date and time of submission: 03.12.2020 - 15:07  
na / Opština / Municipality: Deçan / Deçane / Deçan  
kadastrale / Katastarska Zona / Cadastal Zone: DEÇAN / DEÇAN / DEÇAN  
kadastrale Komunele / Opštinska Katastarska Kancelarija / Municipal Cadastal Office: Deçan / Deçane / Deçan

DHËNAT PËR NJËSINË KADASTRALE / PODACI O KATASTARSKOJ JEDINICI / CADASTRAL UNIT DATA

Numeri i njësive kadastrale Broj katastarske jedinice Cad. Unit, No.	Lloji i njësive Vrsta Jedinice Unit Type	Lloji i pronisë Vrsta Imovine Property Type	Zona U/R C/S U/R	Sipërfaqja Površina Area (m <sup>2</sup> )	Pershkrim Opis Description	Krijuar më datën Urađeno na dan Created On	Azhuruar Azurirano Updated
P-70505021-00211-2	PARCELE / PARCELA / PARCEL.	/ /	Urban	1548	VR.NR. 725/2006/DT. 23.06.2006 KONTRATE		

ADRESA E NJËSISË KADASTRALE / ADRESA KATASTARSKE JEDINICE / CADASTRAL UNIT ADDRESS

Vendbanimi - adresa Prebivalište - adresa Resident - address	Kodi Postal Poštanski Kod Postal Code	Hollësi e adresës Pojedinačni adresa Address Details	Krijuar më datën Urađeno na dan Created On	Azhuruar Azurirano Updated
JSHITA-LLUGA/KALLSHITA-LLUGA/KALLSHITA-LLUGA		KALLSHITA-LLUGA		









Republika e Kosovës  
Republic of Kosovo  
*Zemëria - Vlada - Government*

MINISTRIA E FERGIMISEL DHE AMBIENTIT / MINISTARSTVO EKONOMIJE I ZIVOTNE SREJDE / MINISTRY OF ECONOMY AND ENVIRONMENT  
AGJENCIA KADASTRALE E KOSOVES / KATASTARSKA AGJENCIA KOSOVA / KOSOVO CADASTRAL AGENCY

CERTIFIKATË / CERTIFIKAT / CERTIFICATE

NJËSIA KADASTRALE / KATASTARSKA JEDINICA / CADASTRAL UNIT : P-70505021-00211-3

Lidhës / Brej / Predmet / Case Referent Number: 12-30647/20  
ne koha e lëshimit / Datum i vrene izdavanja / Date and time of submission: 03.12.2020 - 15.07  
Decan / / Declane / Decan  
DecAN / DEÇAN / DEÇAN  
adestrale / Katastarska Zona / Cadastral Zone: Decan / / Decane / Decan  
adestrale Komune / Opštinska Katastarska Kancelarija / Municipal Cadastral Office: Decan / / Decane / Decan

DIËNËNAT PËR NJËSINË KADASTRALE / PODACI O KATASTARSKOJ JEDINICI / CADASTRAL UNIT DATA

Numeri i objekte kadestrale Brej katastarske jedinice Cad. Unit No.	Lloji i objekte Vrsta jedinice Unit Type	Lloji i prona Vrsta imovine Property Type	Zona LUR GIS LUR	Sipërfaqja Površina Area (m <sup>2</sup> )	Pershkrim Opis Description	Krijuar me datën Uradjeno na dan Created On	Azhuruar Azurirano Updated
P-70505021-00211-3	PARCELE / PARCELA / PARCEL	/ /	Urban	1547			

DRESA E NJËSISË KADASTRALE / ADRESA KATASTARSKE JEDINICE / CADASTRAL UNIT ADDRESS

Vendbanimi - adresa Prebivalište - adresa Residenti - address	Kodi Postal Poštanski Kod Postal Code	Hollësi e adresa Pojednostni adresa Address Details	Krijuar me datën Uradjeno na dan Created On	Azhuruar Azurirano Updated
ISHTA-LLUGA/KALLISHTA-LLUGA/KALLISHTA-LLUGA		KALLISHTA-LLUGA		



**OBJEKT SHERVYTYZIMIT / VRSTA KORISCENJA / TYPE OF USE**

Objekt shervytyzimit te parcelës Vrsta hartimit/parcelës Parcel Type Of Use	Shervytyzimi aktual i parcelës Trenutno hartime/parcelës Parcel Current Use	Kualiteti i klasës Kualiteti i klasës Quality Class	Sipërfaqja (m <sup>2</sup> ) Përfaqja (m <sup>2</sup> ) Area (m <sup>2</sup> )
Bujqësi/Polyproprivezhje/Agriculture	Livadhjet/Livadhjetorë/ Meadow	Livadhjet i Klasës 3/Livadhjet i Klasës 3rd Class Meadow	1547

**ONARRI/POSEDEUESI - VLASNIK/DRZALAC - OWNER/POSSESSOR**

Të dhënat Përsonale Regjistrues	Emri i Ime Name	Nr. personali Identifikues ID. No.	Vendbanimi Prezantues Resident	Kodi postar Postarshki kod Postal code	Hallëkësitë e adresës Përfundimshme Address details	Pjesa e pronës Drejtoriale Share quota	Përshkrimi Opis Description	Aktuaruar Aktuaruar Updated
Vendbanimi / Ime / regjistruesi Vendbanimi / Regjistrues / Emri / en-pasurve	CACAJ FATMIR (SHABAN)	2902291807	DECAN / DECAN / DECAN / DECAN /		Decan	1/2	aktivimi 12- 19/7/20, dh. 07.10.2020	19.10.2020
	Cacaj Lamujle (Bekë)	1086172284	DECAN / DECAN / DECAN /		Decan	1/2	aktivimi 12- 19/7/20, dh. 07.10.2020	19.10.2020



Republika e Kosovës  
Republic of Kosovo  
Qeveria - Vlada - Government

MINISTRIA E EKONOMISE DHE AMBIENTIT / MINISTARSTVO EKONOMIJE I ŽIVOTNE SREDINE / MINISTRY OF ECONOMY AND ENVIRONMENT  
AGJENCIA KADASTRALE E KOSOVES / KATASTARSKA AGENCIJA KOSOVA / KOSOVO CADASTRAL AGENCY

## CERTIFIKATË / CERTIFIKAT / CERTIFICATE

NJËSIA KADASTRALE / KATASTARSKA JEDINICA / CADASTRAL UNIT : P-70505021-00210-1

Idendës / Broj Predmet / Case Referent Number: 12-30647/20  
Me kohë e lëshimit / Datum i vremen izdavanja / Date and time of submission: 03.12.2020 - 15:08  
Nga / Opština / Municipality: Deçan / Deçane / Decan  
Kadastrale Komunele / Opštinska Katastarska Kancelarija / Municipal Cadastral Office: Deçan / Deçane / Decan

### DHËNAT PËR NJËSINË KADASTRALE / PODACI O KATASTARSKOJ JEDINICI / CADASTRAL UNIT DATA

Numri i oftesave kadastrale Broj katastarske jedinice Cad. Unit. No.	Lloji i oftesave Vrsta jedinice Unit Type	Lloji i pronës Vrsta imovine Property Type	Zona U/R C/S U/R	Sipërfaqja Površina Area (m <sup>2</sup> )	Përshkrimi Opis Description	Krijuar më datën Urađeno na dan Created On	Azhuruar Ažurirano Updated
P-70505021-00210-1	PARCELE / PARCELA / PARCEL.	/ /	Urban	2486			

### ADRESA E NJËSISË KADASTRALE / ADRESA KATASTARSKE JEDINICE / CADASTRAL UNIT ADDRESS

Veshshkrimi - adresa Prebradite - adresa Resident - address	Kodi Postal Postanski Kod Postal Code	Hollësi e adresës Pojednostavna adresa Address Details	KALISHITA-LLUGA
LSHTA-LLUGA/KALISHITA-LLUGA/KALISHITA-LLUGA			



LOJI I SHËRËTËZIMIT / VRSTA KORISCENIA / TYPE OF USE

Emri i shërbimit të përdorur Vrsta hartimit/parcele Parcel Type Of Use	Shërbimi aktual i përdorur Trenimi hartimit/parcele Parcel Current Use	Kualiteti i klasës Kualiteti i klasës Quality Class	Spërfaqja Përfaqja Area (m <sup>2</sup> )
Bujqsi/Pedagogjia/Agricullure	Livadh/ Livadshoradon	Livadh 1 (Klasa 3/ Livadh 3) Klasa/ 3rd Class Meadow	2486

ONARRI/POSEDEUESI - VLASNIK/DRZALAC - OWNER/POSSESSOR

Emri i adresit Prona Rruges	Emri i Imer Name	Nr. personat Lendi broj ID. No.	Vendbanimi Prehritshet Resident	Kodi postat Postanski kod Postal code	Hallisat e adresit Postonati adrese Address details	Pjesa e pronës Dio imovine Share quota	Pershtetimi Opis Description	Azhuruar Azitrano Updated
Individual / Lidhje (Drejtues) Investor	Ramosaj Lutkërn (Zecir)	1009503107	/ / /		Çarrahq 1 Ulet	1/1	Abvendimi i zyrës Kadastrore no Detyra nr.12-366/19	02.10.2019





Republika e Kosovës  
Republic of Kosovo  
Qeveria - Vlada - Government

MINISTRIA E EKONOMISË DHE AMBIENTIT / MINISTARSTVO EKONOMIJE I ŽIVOTNE SREDINE / MINISTRY OF ECONOMY AND ENVIRONMENT  
AGJENCIA KADASTRALE E KOSOVES / KATASTARSKA AGENCIJA KOSOVA / KOSOVO CADASTRAL AGENCY

## CERTIFIKATË / CERTIFIKAT / CERTIFICATE

NËFSIA KADASTRALE / KATASTARSKA JEDINICA / CADASTRAL UNIT : P-70505021-00210-2

Lendja / Broj Predmet / Case Referent Number: 12-30647/20  
Me kohën e lëshimit / Datum i vremen izdavanja / Date and time of submission: 03.12.2020 - 15:09  
Rreth / Opština / Municipality: Deçan / Deçane / Deçan  
Zona / Katastarska Zona / Cadastral Zone: DEÇAN / DEÇAN / DEÇAN  
Kancelaria Komunalne / Opštinska Katastarska Kancelarija / Municipal Cadastral Office: Deçan / Deçane / Deçan

### DHËNAT PËR NËFSINË KADASTRALE / PODACI O KATASTARSKOJ JEDINICI / CADASTRAL UNIT DATA

Nomeri i njezise kadastrale Broj katastarske jedinice Cad. Unit. No.	Lloji i njezise Vrsta jedinice Unit Type	Lloji i pronetes Vrsta imovine Property Type	Zona U/R GIS U/R	Siperfaqja Površina Area (m <sup>2</sup> )	Pershkrim Opis Description	Krijuar me daten Uradjeno na dan Created On	Azhuruar Azurirano Updated
P-70505021-00210-2	PARCELE / PARCELA / PARCEL	/ /	Urban	2487			

### ADRESA E NËJESISË KADASTRALE / ADRESA KATASTARSKE JEDINICE / CADASTRAL UNIT ADDRESS

Vendbanimi - adresa Prezillshkile - adresa Resident - address	Kodi Postar Postanski Kod Postal Code	Hofshkile e adrese Pogodnosti adrese Address Details	Krijuar me datën Uradjeno na dan Created On	Azhuruar Azurirano Updated
NSHTA-LLUGA/KALLISHTA-LLUGA/KALLISHTA-LLUGA		KALLISHTA-LLUGA		







Republika e Kosovës  
Republic of Kosovo  
Qeveria - Vlada - Government

MINISTRIA E EKONOMISË DHE AMBIENTIT / MINISTARSTVO EKONOMIJE I ŽIVOTNE SREĆINE / MINISTRY OF ECONOMY AND ENVIRONMENT  
AGJENCIA KADASTRALE E KOSOVËS / KATASTARSKA AGENCIJA KOSOVA / KOSOVO CADASTRAL AGENCY

### CERTIFIKATË / CERTIFIKAT / CERTIFICATE

NJËSIA KADASTRALE / KATASTARSKA JEDINICA / CADASTRAL UNIT : P-70505021-00703-0

I lëndës / Broj Predmet / Case Reference Number: 12-30647/2020  
be lëndës e kështimit / Datum i vrenje izdavanja / Date and time of submission: 04.12.2020 - 08:36  
an / Opština / Municipality: Deçan / Deçane / Deçan  
cadastrale / Katastarska Zona / Cadastral Zone: DEÇAN / DEÇAN / DEÇAN  
Cadastrale Komune / Opštinska Katastarska Kancelarija / Municipal Cadastral Office: Deçan / Deçane / Deçan

#### DHËNAT PËR NJËSINË KADASTRALE / PODACI O KATASTARSKOJ JEDINICI / CADASTRAL UNIT DATA

Nomeri i objektit kadastrale Broj katastarske jedinice Cad. Unit No.	Lloji i objektit Vrsta Jedinice Unit Type	Lloji i pronësisë Vrsta imovine Property Type	Zona URS GIS EUR	Sipërfaqja Površina Area (m <sup>2</sup> )	Peshkrimi Opis Description	Krijuar më datën Uradjeno na dan Created On	Azhuruar Azurirano Updated
P-70505021-00703-0	PARCELE / PARCELA / PARCEL	Prone private / Privatno imovina / Privately owned Land		778			

#### ADRESA E NJËSISË KADASTRALE / ADRESA KATASTARSKE JEDINICE / CADASTRAL UNIT ADDRESS

Vendbanimi - adresa Prekshajese - adresa Resident - address	Kodi Postar Poštanski Kod Postal Code	Hollësitë e adresës Pojedinosti adrese Address Details	Krijuar më datën Uradjeno na dan Created On	Azhuruar Azurirano Updated
ENJITTE-LLUGA/KALLISITTE-LLUGA/KALLISITTE-LLUGA		KALLISITTE-LLUGA		



*[Signature]*

QILI I SHFRYTFEZIMIT / VRSTA KORISCENJA / TYPE OF USE

Idriq i shfrytimit / Vrsta koriscenja / Parcel Type Of Use	Shtepizimi aktual / parcel's Trenutno koriscenje parceli / Parcel Current Use	Kualiteti / Klasa Kualiteti / Klasa Quality Class	Sipërfaqja (m <sup>2</sup> ) Përfaqja (m <sup>2</sup> ) Area (m <sup>2</sup> )
Blloq / blloqet / parcel / Vrsta koriscenja / parcel Parcel Type Of Use	Kultivimi / Pajisje / paunire Kultivimi / Pajisje / paunire	Kultivimi / Pajisje / paunire Kultivimi / Pajisje / paunire	778

DNARI/POSEDUESI - VLASNIK/DRZALAC - OWNER/POSSESSOR

Të drejtat / E drejtat / Rights	Emri i loq / Emri i loq / Name	Vet. personat / E drejtat / ID. No.	Vendbanimi / Prehikohet / Resident	Kodi postar / Postar / Postal code	Habitatit e adreses / Pajisje / Adress details	Pjesa e pronës / Pjesa e pronës / Share quota	Pershkrimi / Opis / Description	Azhuruar / Azhuroar / Updated
Individual / Individual / Besa / Besa / successor	OSIDAUTAJ MEHAREM (BEQIRE)	KCHD5501713	ISTINQIL / ISTINQIL / ISTINQIL /		3	1/1		

## Leonora Bajrami

---

**From:** Dyke Lolluni  
**Sent:** Tuesday, December 22, 2020 2:10 PM  
**To:** Leonora Bajrami; Haki Shehaj  
**Cc:** Xhevat Tafa; Venera Çerkini  
**Subject:** RE: Kerkese per sqarime shtese

E nderuar Leonora,

Ju lutem qe mundesisht te na ktheni pergjigje pozitive per te gjitha parcelat tjera te shpallura prona me interes public me Vendimin e Kuvendit 01.Nr.XI-5 te dt.30.11.2020, ndersa parcelat nga pikat 16, 22 dhe 28 te Vendimit do te fshihen nga vendimi dhe nuk do te zbatohen sipas ketij vendimi, meqenese te nejtat kane contest gjyqësor.

Me respekt,

Dyke Lolluni/Komuna e Deçanit/

**From:** Leonora Bajrami  
**Sent:** Monday, 21 December, 2020 15:36  
**To:** Dyke Lolluni; Haki Shehaj  
**Cc:** Xhevat Tafa; Venera Çerkini  
**Subject:** Kerkese per sqarime shtese

Përshëndetje

Po ju shkruaj lidhur me **Vendimin 01 Nr.XI-5 per shpalljen e pronave te paluajtshme me interes publik**, vendim I datës 30.11.2020. Pikat 16, 22, 28 e vendimit parcelat ne baze te certifikatës se pronës janë ne hipotek.

Ju lutem na sqaroni lidhur me këto parcela, pasi qe sipas nenit 24 pika 6 e Ligjit 06/L-092, për dhënien ne shfrytëzim dhe këmbim te pronës se paluajtshme te komunës, sqaron se prona e cila ipet ne shfrytëzim nuk duhet te ketë contest gjyqësor.

Presim përgjigje nga ana juaj.

Me respekt  
Leonora