

Republika e Kosovës
Republika Kosova-Republic of Kosovo

Qeveria - Vlada - Government

Ministria e Pushtetit Lokal
Ministarstvo Lokalne Samouprave
Ministry of Local Government

Për:	Qendron Kastrati, Kryetar i Komunës së Kamenicës Albert Sermaxhaj, Kryesues i Kuvendit të Komunës së Kamenicës	
Kopje:	Njësisë për Administrimin e Dokumenteve në MPL Njësisë për Administrimin e Dokumenteve në Komunë	
Përmes:	Goran Rakić, Zëvendës Kryeministër dhe Ministër i MPL-së Trim Berisha, Zv. Sekretar i Përgjithshëm i MPL-së	
Nga:	Venera Çerkini, Udhëheqëse e Departamentit Ligjor dhe Monitorim të Komunave	Datë: 18.01.2020 020-1
Zyrtaret përgjegjës:		
1. Zyrtari konfirmues i vlerësimit ligjor	Xhevat Tafa, Udhëheqës i Divizionit për Monitorim të Komunave	
2. Zyrtari hartues i vlerësimit ligjor	Edmond Kuka, Zyrtar për Monitorimin e Komunave	
Lënda:	Konfirmim i ligjshmërisë së aktit të Komunës së Kamenicës	
Lloji i aktit:	Vendim i Kuvendit të Komunës	

I nderuar Kryetar,
I nderuar Kryesues,

Në pajtim me Rregulloren e Qeverisë së Republikës së Kosovës Nr. 10/2019 për Shqyrtimin Administrativ të Akteve të Komunave, e në bazë të kompetencave ligjore të ministrisë të përcaktuara me ligjet bazike dhe Rregulloren e Qeverisë Nr. 02/2011 për Fushat dhe Përgjegjësitë Administrative të Zyrës së Kryeministrit dhe Ministrive, Departamenti Ligjor dhe Monitorim të Komunave i Ministrisë së Administrimit të Pushtetit Lokal ka pranuar për shqyrtim të detyrueshëm të ligjshmërisë ashtu siç parashihet me nenin 81 të Ligjit Nr. 03/L-040 për Vetëqeverisje Lokale aktin komunal në vijim:

Vendim për caktimin e lokacionit për Stacionin e Policisë në Muçivercë
I miratuar më datë: 29.12.2020
I parashtruar për shqyrtim në MPL më datë: 05.01.2021 (lënda është kompletuar me datën 15.01.2021)

Ministria e Pushtetit Lokal, pas shqyrtimit të përmbajtjes së aktit të komunës si më sipër, vlerëson se akti i komunës në aspektin procedural është në pajtim me dispozitat e legjisllacionit në fuqi. Ministria e Pushtetit Lokal mbetet në dispozicion të komunës për çfarëdo sqarimi të mëtejshëm në lidhje me këtë vlerësim.



Republika e Kosovës
Republika Kosovo - Republic of Kosovo
Qeveria - Vlada - Government

Ministria e Pushtetit Lokal
Ministarstvo Lokalne Samouprave
Ministry of Local Government

Za:	Qendron Kastrati, gradonačelnik opštine Kamenica Albert Sermaxhaj, prdsedvajući Skupštine opštine Kamenica	
Kopija:	Jedinica za administraciju dokumenata u MLS-u Jedinica za administraciju dokumenata u u opštini	
Preko:	Goran Rakić, zamenik premijera i ministar MLS-a Trim Berisha, zamenik genaralnog sekretara MLS-a	
Od:	Venera Çerkini, rukovodilac Pravnog odeljenja i monitorisanje opština, MLS	Datum, 18.01.2021. Br.020-1
Službenik-ca za utvrđivanje pravne procene:	Xhevat Tafa, rukovodilac Odseka za monitorisanje opština	
Službenik-ca za izradu pravne procene:	Edmond Kuka, službenik za monitorisanje opština	
Predmet:	Potvrda zakonitosti akta opštine Kamenica.	
Vrsta akata:	Odluka	

Uvaženi gradonačleniče,
Uvaženi predsedavajući,

U saglasnosti sa uredbom Vlade Republike Kosova br. 10/2019 o administrativnom razmatranju akata opština i na osnovu zakonskih ovlašćenja utvrđenim osnovnim zakonima i Uredbom Vlade br. 06/2020 o oblastima i odgovornosti administrativne Kancelarije premijera i ministarstva, Pravno odlejenje i monitorisanje opština MLS-a, primilo je za obavezno razmatranje zakonitosti akta opštine kako je predviđeno članom 81. Zakona br.03/L-040 o lokalnoj samoupravi kao u nastavku:

Odluka za određivanje lokacije za Policijsku stanicu u Mučivercu
Usvojena dana, 29.12.2020.
Predložena na razmatranje u MLS-u dana, 5.01.202. (predmet je kompletiran dana, 15.01.2021).

Ministarstvo lokalne samouprave, nakon razmatranja sadržaja gore navedenog akta opštine, procenjuje da je opštinski akt u proceduralnom aspektu u saglasnosti za odredbama zakonodavstva na snazi za lokalnu samoupravu.

Ministarstvo lokalne samouprave ostaje na raspolaganju opštini za dodatna objašnjenja u vezi sa ovom procenom.



Republika e Kosovës
Republika Kosova
Republic of Kosovo

REPUBLIKA E KOSOVËS
REPUBLIC OF KOSOVA
QENDRA E SHËRBIMEVE PËR QYLLIMET
CENTRALE ADMINISTRATIVE
Sh. Nr. 31165
D. Nr. 2
KAMENICË
2020

Komuna e Kamenicës
Opština Kamenica
Kamenica Municipality



Ministria e Administrimit të Përafshirë Lokal
Ministry of Local Government Administration
Data: 05.04.2021
-VI-020-1

Kuvendi Komunal- Kamenicë
Nr.25/31.12.2020

Në bazë të nenit 12 paragrafi 2 shkronja d), nenit 14 paragrafit 14.1 të Ligjit Nr.03/L-040 për Vetëqeverisjen Lokale ("Gazeta zyrtare e Republikës së Kosovës", nr.28/15 qershor 2008), nenit 46 paragrafi 46.2 shkronja a) të statutit Sh.01 nr.005 dt.26.09.2008 të Komunës së Kamenicës, neni 21 paragrafi 1, nënparagrafi 1.1 të Ligjit Nr.06/L-092 për Dhënien në Shfrytëzim dhe Këmbimin e pronës së Paluajtshme të Komunës, neni 24 paragrafi 3 të Rregullorës së (QRK) Nr.09/2020 për Përcaktimin e Procedurave të Dhënies në Shfrytëzim dhe Këmbimin e Pronës së Paluajtshme të Komunës, nenit 3.5, 7 dhe 39 të Ligjit mbi Tokën Ndërtimore kërkesës nr.01/0698 dt.26.11.2020 nga MPB-Policia e Kosovës, Kuvendi i Komunës në mbledhjen e mbajtur më datën 29.12.2020 mori këtë :


VENDIM

Për caktimin e Lokacionit për Stacionin e Policisë në Muçivercë

1. Me këtë Vendim caktohet Lokacioni për Stacionin e Policisë dhe ndërtimin e objektit administrativ në Muçivercë-K. Kamenicë, ngatastra kadastrale : P71107055-00705-1, në sipërfaqe prej 2600 m2, vendi i quajtur "Mujin Potok", e cila në Zyrën Komunale Kadastrale në Kamenicë evidencohet në Qertifikatën pronësore nr. 03-376/2020 dt.24.11.2020 në emër të, P.SH. Kuvendi Komunal Kamenicë për ZK Muçivercë.
2. Për zbatimin e këtij vendimi do të kujdeset Kryetari i Komunës, në bashkëpunimin me Drejtorinë për Urbanizëm dhe Planifikim Hapësinor, Drejtorinë për Shërbime Publike, Ambient dhe Inspektoriat, Drejtorinë për Pronë Kadastër dhe Gjeodezi e cila do të e bëjë regjistrimin në regjistrat të tokës-RDPP-SIKTK sipas pikës 1 .
3. Pjesë përbërse e këtij Vendimi janë : kërkesa nr.01/0698 dt.26.11.2020 nga MPB- Policia e Kosovës, Qertifikata e Pronës, Kopja e Planit dhe Ekstrakti nga Drejtoria për Urbanizëm dhe Planifikim Hapësinor.
4. Ky Vendim hyn në fuqi 7 ditë pas publikimit në ueb faqe zyrtare të Komunës .

Vendimi t'i dorëzohet:

- Zyrës së Krytarit;
- Drejtorive Përkatëse; DPGJK-DUPH
- Drejtorisë së Përgjithshme të Policisë së Kosovës
- MAPL-së
- Zyrës së Përkthimeve
- Zyrës së Kuvendit dhe
- Q.SH.Q-Arkive



Kryesnesi i Kuvendit
Albert Sermaxhaj
Albert Sermaxhaj

REPUBLIKA E KOSOVËS
 REPUBLIKA KOSOVA
 REPUBLIC OF KOSOVA
 QENDRA E ADMINISTRIMIT TE PUNISIA LOKAL
 CENTRAL GOVERNMENT ADMINISTRATION
 U. 01 Nr. 31169
 Nr. 1 Data 31/12
 2020

REPUBLIKA E KOSOVËS
 REPUBLIKA KOSOVA
 REPUBLIC OF KOSOVA
 QENDRA E ADMINISTRIMIT TE PUNISIA LOKAL
 CENTRAL GOVERNMENT ADMINISTRATION
 U. 01 Nr. 31169
 Nr. 1 Data 31/12
 2020
 05.01.2021
 -VI-020-1



Republika e Kosovës
 Republika Kosova
 Republic of Kosova

Komuna e Kamenicës
 Opština Kamenica
 Kamenica Municipality



Skupština Opštine-Kamenica
 Br.25/31.12.2020

Na osnovu člana 12 stav 2 slovo d), člana 14 stav 14.1 Zakona o Lokalnoj Samoupravi Br.03/L-040 ("Službeni list Republike Kosova", br.28/15 juni 2008), člana 46 stav 46.2 slovo a) statuta Opštine Kamenica Š 01 br.005 od 26.09.2008, člana 21 stav 1, podstav 1.1 Zakona za Davanje na Korišćenje i Razmena Opštinske Imovine Br.06/L-092, član 24 stav 3 Uredbbe (VRK-a) za Definisanje Procedura za Davanje na Korišćenje i Razmena Opštinske Nepokretne Imovine Br.09/2020, člana 3,5,7 i 39 Zakona o Građevinskom Zemljištu, zahteva MUP-a-Kosovska Policija br.01/0698 od 26.11.2020, Skupština Opštine na sednici održanoj 29.12.2020 donela ovu:

ODLUKU

Za određivanje Lokacije za Policijsku Stanicu u Mučivrcce

1. Ovom Odlukom određena Lokacija za Policijsku Stanicu i izgradnju objekta uprave u Mučivrcce – Opština Kamenica, katastarska parcela: P71107055-00705-1, površine od 2600 m², mesto zvano "Mujin Potok", koja kod Opštinske Katastarske Kancelarije u Kamenici, evidentovana u imovinsko Uverenje br. 03-376/2020 od 24.11.2020 na ime D.S. Skupština Opštine Kamenica za K.Z. Mučivrcce.
2. O sprovođenju ove odluke brinuće Predsednik Opštine, u saradnji sa Odeljenjem za Urbanizam i Prostorno Planiranje, Odeljenjem Javnih Usluga, Sredine i Inspekcije, Odeljenjem za Imovinu, Katastar i Geodeziju, koje će izvršiti upis zemljišta u zemljišnim registrima -RDPP-SIKTK prema taki I.
3. Sastavni deo ove Odluke su: zahtev MUP-a- Kosovska Policija br.01/0698 od 26.11.2020, Imovinsko Uverenje, Kopija Plana i Ekstrakt iz Odeljenja Urbanizma i Prostornog Planiranja.
4. Ova odluka na snagu stupa 7 dana od publikovanja na Opštinskoj službenoj stranici.

Odluka dostavljena:

- Kancelariji Predsednika;
- Dotičnim Odeljenjima: OIKG-a-OUPP-a
- Opštoj Policijskoj Upravi Kosova
- MALJS-a
- Kancelariji Prevođenja
- Kancelariji Skupštine
- G.U.C.O.-e - arhivi

Predsedavajući Skupštine
 Albert Sermahaj



Republika e Kosovës
Republika Kosova
Republic of Kosova

Komuna e Kamenicës
Opstina Kamenica
Kamenica Municipality



KOMUNA E KAMENICËS
ZYRA E KRYETARIT
Sh. 07. Nr. 01-----Nd/2020
KAMENICË 14.12.2020

Në bazë të nenit 14 paragrafi 14.1 dhe nenit 58 pika h të Ligjit nr. 03/L-40 për Vetëqeverisjen Lokale ("Gazeta zyrtare e Republikës së Kosovës", nr.28/15 qershor 2008), nenit 78 shkronja (h) të statutit Sh.01 nr. 005 dt. 26.09.2008 të Komunës së Kamenicës, neni 21 paragrafi 1, nënparagrafi 1.1 të Ligjit Nr. 06/L-092 për Dhënie në Shërbim dhe Këmbimin e pronës së Paluajtshme të Komunës, neni 24 paragrafi 3 të Rregullorës së (QRK) Nr. 09/2020 për Përcaktimin e Procedurave të Dhënies në Shërbim dhe Këmbimin e Pronës së Paluajtshme të Komunës, nenit 3,5,7,dhe 39 të Ligjit mbi Tokën Ndërtimore, kërkesës nr.01/0698 d.t. 26.11.2020 nga MPB-Policia e Kosovës, Kryetari i Komunës së Kamenicës, me datën 14.12.2020, nxjerr:

PROPOZIM VENDIM

Që Kuvendi Komunal në Kamenicë në seancën e vet të rregullt të miratoi

VENDIM

Për caktimin e Lokacionit për Stacionin e Policisë në Muçivercë

I. Me këtë Vendim caktohet Lokacioni për Stacionin e Policisë dhe ndërtimin e objektit administrativ në Muçivercë-K. Kamenicë, ngastra kadastrale :P71107055-00705-1, në sipërfaqe prej 2600 m², vendi i quajtur "Mujin Potok", e cila në Zyrën Komunale Kadastrale në Kamenicë evidencohet në Qertifikatën pronësore nr. 03-376/2020 d.t. 24.11.2020 në emër të ,P.SH.Kuvendi Komunal Kamenicë për ZK.Muçivercë.

II. Për zbatimin e këtij vendimi do të kujdeset Kryetari i Komunës, në bashkëpunim me Drejtorinë për Urbanizëm dhe Planifikim Hapësinor, Drejtorinë për Shërbime Publike, Ambient dhe Inspektoriat, Drejtorinë për Pronësi Kadastër dhe Gjeodezi e cila do të e bëjë regjistrimin në regjistrat e tokës-RDPP-SIKTK sipas pikës I.

III. Pjesë përbërëse e këtij Vendimi janë: Kërkesa nr.01/0698 d.t.26.11.2020 nga MPB-Policia e Kosovës, Qertifikata e Pronës, Kopja e Planit dhe Ekstrakti nga Drejtoria për Urbanizëm dhe Planifikim Hapësinor.

IV. Ky propozim hynë në fuqi ditën e miratimit nga Kuvendi Komunal-Kamenicë dhe nënshkrimit nga ana e Kryesuesit të Kuvendit Komunal.

Iu dërgohet:

- Zyrës së Kryetarit
- Kryesuesit të Kuvendit të Komunës
- Qendrës për Shërbime me Qytetarë të Komunës.
- Zyrës për përkthim





Republika e Kosovës
Republika Kosova
Republic of Kosovo

Komuna e Kamenicës
Opština Kamenica
Kamenica Municipality



QENDRA PËR SHËRBIM TË QY
CENTAR ZA USLUGU GRABANA

Sh. 02 Nr. 29419
U. Br.
Nr. i list- 1 Data 10/12
Br. sht. Datum:
KAMENICEJA 2020

Drejtoria për Pronë, Kadastër dhe Gjeodez
-Shërbimi Pronsor-Juridik

REFERENC-Ë:		SH.07 Nr 01-81-Exped 2020			
PËR/ZA/TO:		Krytarin e Komunës z. Qendron Kastrati			
CC:					
PËRMES/PREKO/THROUGH:		Krenare Mavriqi Drejtor Për Pronë Kadastër dhe Gjeodezi			
NGA/OD/FROM:		Irfan Dermaku -Përgjegjës për Pronë			
TEMA/SUBJEKAT/ SUBJECT:		Propozim Vendim për Lokacionin e Stacionit të Policisë në Muçivercë			
Nr. i Zyrës:		Lokacioni:	Objekti i		14.11.2020
Br. Kancelarije:		Lokacija:	Komunës		
Room No:		Extencion:			
Për aktivitet/Za aktivnost/For action.					<input checked="" type="checkbox"/>
Për miratim/Za usvajanje/For aprova.					
Për nënshkrim/Za potpis/ For signature.					<input checked="" type="checkbox"/>
Për komente/Za komentare/For comments.					
A mund të diskutojmë/Dali možemo raspravljati/ May we discuss.					
Vëmendja e juaj/ Vaša pažnja/Your attention.					
Sipas diskutimit/Kako je raspravljeno/As discussed.					
Siç është kërkuar/ Kako je zatraženo/As requested.					
Shënim dhe përgjigje/ Beleška i odgovor/ Note and retur.					
Për informimin tuaj/ Za vašu informaciju/ For your information.					
Afati/ Rok/Deadline/.					

Inderuari Kryetarë , po ua dergojm – Propozim Vendimin për Lokacionin e Stacionit të
policies në Muçivercë



REPUBLIKA E KOSOVËS / REPUBLIKA KOSOVA / REPUBLIC OF KOSOVO
QEVERIA E KOSOVËS / VLADA KOSOVA / GOVERNMENT OF KOSOVA

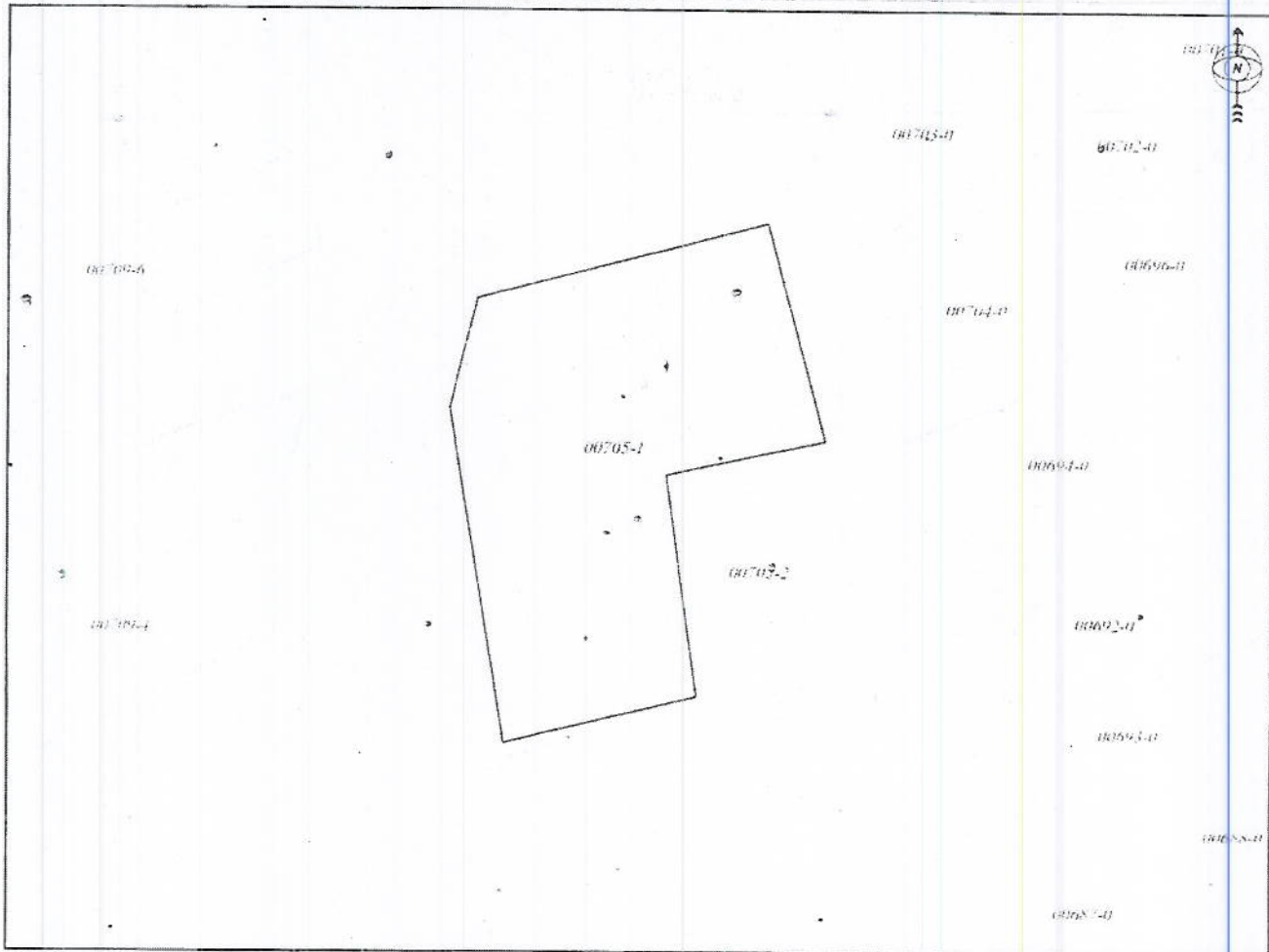
MINISTRIA E EKONOMISË DHE AMBIENTIT / MINISTARSTVO EKONOMIJE I ŽIVOTNE SREDINE / MINISTRY OF ECONOMY AND ENVIRONMENT

AGJENCIA KADASTRALE E KOSOVËS/ KATASTARSKA AGENCIJA KOSOVA/ KOSOVA CADASTRAL AGENCY

KOPJA E PLANIT / KOPIJA PLANA / COPY PLAN

Zyra Kadastrale Komunale/ Opštinska Katastarska Kancelarija /Municipal Cadastral Office : KAMENICË
Zona Kadastrale / Katastarska Zona / Cadastral Zone: Muçiverc

Njësia/Jedinica/Unit	Tipi/Vrsta/Type	Sipërfaqja/Povšina/Area m ²
P-71107055-00705-1	Parcelë / Parcela / Parcel	2600




Shkalla/Razmera/Scale: 1:1000


Punoi/Obradio/Created:

Data/ Data/Date: 24.12.2020

Koha/ Vreme/ Time: 01:48:33


Nënshkrimi/Potpis/Signature:





Aprovoi/Usvojio/Aproved: Drejtori/Direktor/Director 

Nënshkrimi/Potpis/Signature:





Republika e Kosovës
Republica Kosovo-Republic of Kosovo
Qeveria - Vlada - Government

MINISTRIA E EKONOMISË DHE AMBIENTIT / MINISTARSTVO EKONOMIJE I ŽIVOTNE SREDINE / MINISTRY OF ECONOMY AND ENVIRONMENT
AGJENCIA KADASTRALE E KOSOVËS / KATASTARSKA AGENCIJA KOSOVA / KOSOVO CADASTRAL AGENCY

CERTIFIKATË / CERTIFIKAT / CERTIFICATE

NJËSIA KADASTRALE / KATASTARSKA JEDINICA / CADASTRAL UNIT : P-71107055-00705-1

Numri i lëndës / Broj Predmet / Case Referent Number: 2420/2020
Data dhe koha e lëshimit / Datum i vreme Izdavanja / Date and time of submission: 24.12.2020 - 13:55
Komuna / Opština / Municipality: Kamenicë / Kamnica / Kamence
Zona kadastrale / Katastarska Zona / Cadastral Zone: MUÇIVERC / MUČIVERC / MUČIVERC
Zyra kadastrale komunale / Opštinska Katastarska Kancelarija / Municipal Cadastral Office: Kamenicë / Kamnica / Kamence

A. TË DHËNAT PËR NJËSINË KADASTRALE / PODACI O KATASTARSKOJ JEDINICI / CADASTRAL UNIT DATA

Numri i njësisë kadastrale Broj katastarske jedinice Cad. Unit. No.	Lloji i njësisë Vrsta jedinice Unit Type	Lloji i pronës Vrsta imovine Property Type	Zona U/R G/S U/R	Sipërfaqja Površina Area (m ²)	Peshkrim Opis Description	Krijuar më datën Uradjeno na dan Created On	Azhuruar Ažurirano Updated
P-71107055-00705-1	PARCELE / PARCELA / PARCEL	Pronë shoqërore / Društvena Imovina / Socially owned Land	Rural	2600	Kerkesë për ndarje nr. 1 Nlep.2/2020 dat.15.10.2020	16.10.2020	

A.1 ADRESA E NJËSISË KADASTRALE / ADRESA KATASTARSKE JEDINICE / CADASTRAL UNIT ADDRESS

Vendbanimi - adresa Prebivaliste - adresa Resident - address	Kodi Postal Poštanski Kod Postal Code	Hollësitë e adresës Pojednostil adrese Address Details	Krijuar më datën Uradjeno na dan Created On	Azhuruar Ažurirano Updated
MUJIN POTOK/MUJIN POTOK/MUJIN POTOK		MUJIN POTOK	16.10.2020	

A.2. LLOJI I SHFRYTËZIMIT / VRSTA KORISCENJA / TYPE OF USE

Numri Briç Number	Lloji i shfrytëzimit të parcelës Vrsta koriscenja e parcelë Parcel Type Of Use	Shfrytëzimi aktual i parcelës Trenutno koriscenje parcelë Parcel Current Use	Kualiteti i klasës Kvaliteti klase Quality Class	Sipërfaqja (m ²) Povrhina (m ²) Area
1	Tokë Ndërtimore/Gradjevinisko zemljište/Construction land	Oborr/Dvorëshe/BackYard		2207
2	Tokë Ndërtimore/Gradjevinisko zemljište/Construction land	Shtëpi -Ndërtesë/Kuca -Zgrada/House-Building		393

B. PRONAR/POSEDUESI - VLASNIK/DRŽALAC - OWNER/POSSESSOR

Të drejtat Prava Rights	Emri Imer Name	Nr. person Identif ID. No.	Vendbanimi Prebivalište Resident	Kodi postar Postanski kod Postal code	Hollëtitë e adresës Pojedinačni adrese Address details	Pjesa e pronës Dio imovine Share quota	Pershkritimi Opis Description	Azhuruar Azurirano Updated
Poseçim individual / Individualna Drazavina / single possessor	P.SH.KUVENDI KOMUNAL	KCID1110183	KAMENICE / KAMENICA / KAMENICE /			1/1		24.11.2020



Republika e Kosovës
Republika Kosova - Republic of Kosovo
Qeveria - Vlada - Government

Ministria e Punëve të Brendshme/
Ministarstvo Unutrašnjih Poslova /
Ministry of Internal Affairs



Policia e Kosovës / Policija Kosova / Kosovo Police

Drejtoria e Përgjithshme e Policisë / Generalna Policijska
Direkcija / General Police Directorate

01/0698 3
26/11/2020

LISTË DISTRIBUIMI/ CIRKULARNO PISMO/ ROUTING SLIP

REFERENCË:					
PËR/ZA/TO:		z. Qëndron KASTRATI Kryetar i KK Kamenicë			
CC:		Drejtorinë për Pronë, Kadastër dhe Gjeodezi			
PËRMES/PREKO/THROUGH:		z. Samedin MEHMETI UD. Drejtor i Përgjithshëm i Policisë së Kosovës			
NGA/OD/FROM:		z. Hamdi HYSENI UD. Drejtor i Departamentit për Shërbime Mbështetëse Drejtoria e Përgjithshme e Policisë së Kosovës			
TEMA/SUBJEKAT/SUBJECT:		Kërkesë për dhënie në shërbimin e parcelave për ndërtimin e Nënstacionit Policor Muqivërcë me nr. kadastral 705 - zona kadastrale Muqivërcë			
Nr. i zyrës:		Lokacioni:		Data:	
Br. kancelarije:		Kuçni:	Policia e Kosovës	Datum:	25.11.2020
Room No.:		Extension:		Date:	
PËR AKTIVITET/ZA AKTIVNOST/FOR ACTION				<input checked="" type="checkbox"/>	
PËR MIRATIM/ZA USVAJANJE/FOR APPROVAL				<input checked="" type="checkbox"/>	
PËR NËNSHKRIM/ZA POTPIS/FOR SIGNATURE				<input type="checkbox"/>	
PËR KOMENTE/ZA KOMENTARE/FOR COMMENTS				<input type="checkbox"/>	
A MUND TË DISKUTOJMË/DALI MOZEMO RASPRAVLJATI/MAY WE DISCUSS				<input type="checkbox"/>	
VËMENDJA JUAJ/VASA PAZNJA/YOUR ATTENTION				<input type="checkbox"/>	

Faqe 1 nga 1

Adresa: Rr. Luan Haradinaj pn. 10000 Prishtinë - Kosovë.
Drejtoria e Përgjithshme e Policisë së Kosovës.

SIPAS DISKÛTIMIT/KAKOJE RASPRAVLJENO/AS DISCUSSED	<input type="checkbox"/>
SIÇ ËSHTË KËRKUAR/KAKO JE ZATRAZENO/AS REQUESTED	<input checked="" type="checkbox"/>
SHËNIM DHE PËRGJIGJE/BELESKA I ODGOVOR/NOTE AND RETURN	<input type="checkbox"/>
PËR INFORMIMIN TUAJ/ZA VASU INFORMACIJU/FOR YOUR INFORMATION	<input type="checkbox"/>
AFATI/KRAJNI ROK/DEADLINE	<input type="checkbox"/>

I nderuar, z. Kastrati,
Kryetar i Kuvendit Komunal Kamenicë

Për shkak të vjetërsisë së objektit ku zhvillon punën Nënstacioni Policor Muqivërcë, kushteve jashtëzakonisht të vështira të punës si dhe bazuar në rekomandimet e Komisionit në përbërje të inxhinierëve të profileve përkatëse që kanë bërë incizimin dhe vlerësimin e gjendjes ekzistuese të objektit, meqenëse renovimi i tij do të ishte shuine më i kushtueshëm në raport me ndërtimin e objektit të ri është dhënë konstatimi se objekti ekzistues duhet të rrënohet dhe të ndërtohet objekti i ri.

Prandaj, nisur nga faktet e sipërsënuara, me mirëkuptim, nga Ju kërkojmë dhënie në shfrytëzim të parcelës me nr. kadastral 705 - 1 (705-0) zona kadastrale Muqivërcë me sipërfaqe 26 ari për ndërtimin e Nënstacionit të ri Policor Muqivërcë.

Bashkangjitur:

- Skica e punuar nga KK Kamenicë për parcelën në fjalë

Paraprakisht, Ju falenderojmë për përkrahje dhe bashkëpunim,

Me respekt,

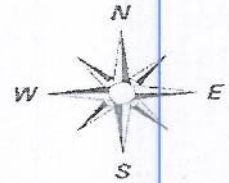
Faqe 2 nga 1

Adresa: Rr. Luan Haradinaj pn. 10000 Prishtinë – Kosovë.
Drejtoria e Përgjithshme e Policisë së Kosovës.



Republika e Kosovës
 Republika Kosova-Republic of Kosova
 Qeveria - Vlada - Government

Ministria e Mjedisit dhe Planifikimit Hapësinor / Ministarstvo Sredine i Prostornog
 Planiranja / Ministry of Environment and Spatial Planning
 AGENCIA KADASTRALE E KOSOVËS / SVA KATASTRALSKA AGENCIJA KOSOVA / KOSOVA CADASTRAL AGENCY



Zyra Kadastrale Komunale KAMENICË
 Zona Kadastrale Muciverc


Adresa dhe vendi quajtur Mujin Potok
 Nr. i njesis kadstrale 705-0

Pronari: P.SH. Kuvendi Komunal Kamenicë

Shkalla e zvoglimit. 1: 300

Nr. lloji i njesisë kadastrale Parcelë

Lista e koordinatav dhe kodi për origjinën e tyre



Nr	Y	X
1	7554032.001	4713555.624
2	7554028.049	4713539.345
3	7554035.98	4713539.99
4	7554064.003	4713496.405
5	7554059.572	4713529.48
6	7554082.776	4713534.827
7	7554074.297	4713566.818

Rilevoi :Gjeodeti/Kompania _____

Nr. licencës _____

Nënskrimi _____

Data e rilevimit: _____

Nënskrimi _____

Data e rilevimit _____