

Republika e Kosovës
Republika Kosova - Republic of Kosovo
Qeveria - Vlada - Government
Ministria e Pushtetit Lokal
Ministarstvo Lokalne Samouprave
Ministry of Local Government

Për:	Sokol Haliti, Kryetar i Komunës së Vitisë Naim Pira, Kryesues i kuvendit të Komunës së Vitisë	
Kopje:	Njësisë për Administrimin e Dokumenteve në MPL Njësisë për Administrimin e Dokumenteve në Komunë	
Përmes:	Goran Rakić, Zëvendës Kryeministër dhe Ministër i MPL-së Trim Berisha, Zv. Sekretar i Përgjithshëm në MPL	
Nga:	Venera Çerkini, Udhëheqës i Departamentit Ligjor dhe Monitorim të Komunave	Datë: 05.01.2021 020-1014
Zyrtaret përgjegjës:		
1. Zyrtari konfirmues i vlerësimit ligjor	Xhevat Tafa, Udhëheqës i Divizionit për Monitorim të Komunave	
2. Zyrtari hartues i vlerësimit ligjor	Edmond Kuka, Zyrtar për Monitorimin e Komunave	
Lënda:	Konfirmim i ligjshmërisë së aktit të Komunës së Vitisë	
Lloji i aktit:	Vendim i Kuvendit të Komunës	

I nderuar Kryetar,
I nderuar Kryesues,

Në pajtim me Rregulloren e Qeverisë së Republikës së Kosovës Nr. 10/2019 për Shqyrtimin Administrativ të Akteve të Komunave, e në bazë të kompetencave ligjore të ministrisë të përcaktuara me ligjet bazike dhe Rregulloren e Qeverisë Nr. 02/2011 për Fushat dhe Përgjegjësitë Administrative të Zyrës së Kryeministrit dhe Ministrive, Departamenti Ligjor dhe Monitorim të Komunave i Ministrisë së Pushtetit Lokal ka pranuar për shqyrtim të detyrueshëm të ligjshmërisë ashtu siç parashihet me nenin 81 të Ligjit Nr. 03/L-040 për Vetëqeverisje Lokale aktin komunal në vijim:

Vendim për miratimin e listës së veçantë të pronave të paluajtshme të komunës, që planifikohen për dhënie në shfrytëzim gjatë vitit 2021

I miratuar më datë: 29.12.2020

I parashtruar për shqyrtim në MPL më datë: 30.12.2020

Ministria e Pushtetit Lokal, pas shqyrtimit të përmbajtjes së aktit të komunës si më sipër, vlerëson se akti i komunës në aspektin procedural **është në pajtim me dispozitat e legjislacionit në fuqi** dhe si i tillë mund të prodhojë efekte juridike. Ministria e Pushtetit Lokal mbetet në dispozicion të komunës për çfarëdo sqarimi të mëtejshëm në lidhje me këtë vlerësim.



Republika e Kosovës
Republika Kosovo - Republic of Kosovo
Qeveria - Vlada - Government

Ministria e Pushtetit Lokal
Ministarstvo Lokalne Samouprave
Ministry of Local Government

Za:	Sokol Haliti , gradonačelnik Opštine Vitina Naim Pira , predsedavajući Skupštine opštine Vitina
Kopija:	Jedinica za administraciju dokumenata u MLS-u Jedinica za administraciju dokumenata u opštini
Preko:	Goran Rakić , zamenik premijera i ministar MLS-a Trim Berisha , zamenik generalnog sekretara MLS-a,
Od:	Venera Çerkini , rukovodilac Pravnog odeljenja i monitorisanje opština, MLS
Odgovorni službenici:	
1. Službenik za utvrđivanje pravne procene:	Xhevat Tafa , rukovodilac Odseka za monitorisanje opština
2. Službenik-ca za izradu pravne procene	Edmond Kuka , službenik za monitorisanje opština
Predmet:	Potvrda zakonitosti akta opštine Vitina
Vrsta akta:	Odluka Skupštine opštine

Datum,
05.01.2020
020-1014

Uvaženi gradonačelnice,
Uvaženi predsedavajući,

U saglasnosti sa uredbom Vlade Republike Kosova br. 10/2019 o administrativnom razmatranju opštinskih akata, na osnovu zakonskih ovlašćenja određenim osnovnim zakonima i Uredbom Vlade br. 06/2020 o oblastima odgovornosti administrativne Kancelarije premijera i ministarstva, Pravno odeljenje i monitorisanje opština MLS-a, primilo je za obavezno razmatranje zakonitosti akta opštine kako je predviđeno članom 81. Zakona br.03/L-040 o lokalnoj samoupravi kao u nastavku.

Odluka o odobravanju posebnog spiska nepokretnih imovina opštine koji su planiraju dati na korišćenje tokom 2021. godine

Usvojena dana, 29.12.2020. godine

Predložena na razmatranje u MLS-u dana, 30.12.2020. godine

Ministarstvo lokalne samouprave, nakon razmatranja sadržaja gore navedenog akta opštine, procenjuje da je sa proceduralnog aspekta u saglasnosti sa **odredbama zakonodavstva na snazi, i kao takav može prouzvesti prvi efekat.**

Ministarstvo lokalne samouprave ostaje na raspolaganju opštini za dodatna objašnjenja u vezi sa ovom procenom.

HYRËSE-LIJAZHË PËR QYLLIM
 REPUBLIKË E KOSOVËS / REPUBLIKA KOSOVA / REPUBLIC OF KOSOVO
 VEHTËRË E QYLLIMË (LIDHË) QYLLIMË E KOSOVËS
 Ministry of Local Government Administration

Mirëkujtë e Administratës të Pushtetit Lokal
 Opština Vitina / Municipality of Vitina
 Ministry of Local Government Administration

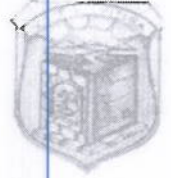
Data: 30.12.2020
 Datum: 30.12.2020
 Data: 30.12.2020

Mirëkujtë e Administratës të Pushtetit Lokal
 Opština Vitina / Municipality of Vitina
 Ministry of Local Government Administration

-UL-020-1014



REPUBLIKA E KOSOVËS / REPUBLIKA KOSOVA / REPUBLIC OF KOSOVO
 KOMUNA E VITISË / OPSTINA VITINA / MUNICIPALITY OF VITIA



Në bazë të nenit 11, 12, paragrafi 1, pika d, neni 14 dhe 17, shkronja c të Ligjit mbi Vetëqeverisjen Lokale Nr. 03/L-40 të Kuvendit të Republikës së Kosovës (Gazeta Zyrtare Nr.28/2008), dhe neni 13 dhe 8, paragrafi 3 të Ligjit me Nr.06/L-092, për dhënien në Shfrytëzim dhe Këmbim të Pronës së Paluajtshme të Komunës dhe neni 36, shkronja d të Statutit të Komunës së Vitisë 01 Nr.013/491, të datës 21.04.2011, Kuvendi i Komunës së Vitisë, në mbledhjen e mbajtur më datën 29.12.2020, merr këtë:

29.12.2020

V E N D I M

01-110/05-1373

për miratimin e listës së veçantë të pronave të paluajtshme të komunës, që planifikohen për dhënien në shfrytëzim gjatë vitit 2021

Neni 1

Me këtë vendim miratohet lista e veçantë e pronave të paluajtshme të komunës, të cilat planifikohen të jepen në shfrytëzim gjatë vitit 2021.

Neni 2

Lista sipas nenit 1 të këtij vendimi për secilën pronë, arsyetimin e interesit publik dhe zhvillimin ekonomik të Komunës, të dhënat kadastrale, qëllimin e dhënies në shfrytëzim, destinimin e pronës, parashikimi.

Neni 3

Pjesë përbërëse e këtij vendimi është lista e veçantë e pronave të komunës, të cilat planifikohen të jepen në shfrytëzim gjatë vitit 2021, përfshirë certifikatën e pronës dhe kopjen e planit.

Neni 4

Për zbatimin e këtij vendimi dhe procedurat tjera të parapara me të, Ligjit me Nr.06/L-092 për Dhënien në Shfrytëzim dhe Këmbim të Pronës së Paluajtshme të Komunës, obligohet Drejtoria e Kadastrit, Pronës dhe Gjeodezisë, në bashkëpunim dhe koordinim me drejtoritë tjera të komunës, varësisht fushëveprimtarisë përkatëse. Zyra e Kryetarit të Komunës, Drejtoria e Administratës dhe Drejtoria e Financave të Komunës së Vitisë.

Neni 5

Ky vendim hynë në fuqi 15 ditë pas regjistrimit në Zyrën e Protokollit të Ministrisë së Administrimit të Pushtetit Lokal, në kuptim të nenit 81 të Ligjit për Vetëqeverisje Lokale Nr.03/L-40 (Gazeta Zyrtare e Kuvendit të Republikës së Kosovës Nr.28/2008), neni 8 lidhur me neni 9 të Rregullores Nr.10/2019 për procedurat e hartimi dhe publikimi të akteve të Komunave dhe pas publikimit në web faqen e Komunës së Vitisë.

1. Zyrës së Kryetarit;
2. Drejtorisë për Kadastër, Pronë, Gjeodezi;
3. Drejtoritë përkatëse;
4. MAPL-së; dhe
5. Arkivit.

KUVENDI I KOMUNËS SË VITISË
 KRYESUESI
 Naim Pira



21.12.2020

Në bazë të nenit 11, 14 dhe 17 shkronja c) të Ligjit mbi vetëqeverisjen lokale nr. 03/L-40 të Kuvendit të Republikës së Kosovës Gazeta Zyrtare nr.28/2008 dhe neni 13 dhe 8 paragrafi 3, të Ligjit me nr. 06/L-092, Për Dhënjën në Shfrytëzim dhe Këmbim të Pronës së Palujtshme të Komunës dhe neni 50 paragrafi 1 shkronja l, të Statutit të Komunës së Vitisë 01 nr.013/491 të datës 21.04.2011, Drejtoria për Kadaster, Pronë dhe Gjeodezi me datën 18.12.2020, bën këtë :

**PROPOZIM VENDIM
PËR MIRATIMIN E LISTËS SË VEQANT TË PRONAVE TË PALUJTSHME TË KOMUNËS QË
PLANIFIKOHEN PËR DHËNJEN NË SHFRYTËZIM GJATË VITIT 2021**

Neni 1

Me këtë propozim – vendim , propozohet të miratohet Lista e veqant e pronave të palujtshme të Komunës të cilat planifikohen të jepen në shfrytëzim gjatë vitit 2021.

Neni 2.

Lista sipas nenit 1 të këtij propozim-vendimi për secilen pronë arsyetimin e interesit publik dhe zhvillimin ekonomik të Komunës , të dhënat kadastrale , qellimin e dhënjes në shfrytëzim , destinimi i pronës parashikimi.

Neni 3


Pjesë përberse e këtij propozim vendimi është Lista e veqant e pronave të Komunës të cilat planifikohen të jepen në shfrytëzim gjatë vitit 2021 përfshirë certifikaten e pronës dhe kopjen e planit.

Neni 4

Për zbatimin e këtij propozim – vendimi dhe procedurat tjera të parapara ,me të Ligjit me nr. 06/L-092 , Për Dhënjën në Shfrytëzim dhe Këmbim të Pronës së Palujtshme të Komunës Obligohet Drejtoria e Kadastrit, Pronës dhe Gjeodezisë ne bashkpunim dhe kordinim me Drejtorit tjera të Komunës varsisht fushveprimtarisë përkatëse . Zyra e Kryetarit të Komunës , Drejtoria e Administratës dhe Drejtoria e Financave të komunës së Vitisë.

Neni 5.

Ky Propozim-Vendim hynë në fuqi 15 ditë pas regjistrimit në zyrën e protokollit të MAPL-së dhe publikimit në gjuhët zyrtare në uebfaqen e Komunës.



Drejtori:
Majlinda Ostrogllava

M. Ostrogllava

Kryetari i Komunës:
Sokol Hafizi

Sokol Hafizi



Republika e Kosovës
 Republika Kosovo-Republic of Kosovo
 Qeveria - Vlada - Government

MINISTRIA E EKONOMISË DHE AMBIENTIT / MINISTARSTVO EKONOMIJE I ŽIVOTNE SREDINE I ŽIVOTNE SREDINE / MINISTRY OF ECONOMY AND ENVIRONMENT
 AGJENCIA KADASTRALE E KOSOVËS / KATASTRARSKA AGENCIJA KOSOVA / KOSOVO CADASTRAL AGENCY

CERTIFIKATË / CERTIFIKAT / CERTIFICATE

NJËSIA KADASTRALE / KATASTRARSKA JEDINICA / CADASTRAL UNIT : P-70101012-00641-1

Numri i lëndës / Broj Predmet / Case Referent Number: 3355/2020

Data dhe koha e fëshimit / Datum i vreme izdavanja / Date and time of submission: 21.12.2020 - 08:54
 Komuna / Opština / Municipality: Vitë / Vitina / Viti

Zona kadastrale / Katastrarska Zona / Cadastral Zone: BUDRIKË E EPËRME / GORNJA BUDRIKA / BUDRIKË E EPËRME

Zyra Kadastrale Komonale / Opštinska Katastrarska Kaneclarija / Municipal-Cadastral Office: Vitë / Vitina / Viti

A. TË DHËNAT PËR NJËSINË KADASTRALE / PODACI O KATASTRARSKOJ JEDINICI / CADASTRAL UNIT DATA

Numri i njësise kadastrale Broj katastrarske jedinice Cad. Unit. No.	Lloji i njësise Vrsta jedinice Unit Type	Lloji i pronës Vrsta imovine Property Type	Zona U/R G/S U/R	Sipërfaqja Përshina Area (m ²)	Përshkrim Opis Description	Krijuar më datën Uradjeno na dan Created On	Azhuruar Ažurirano Updated
P-70101012-00641-1 JASHT KATIVE NPËRTIMOR D. AGENCIJA... P.ZH.K. P. PR. ZONE POKASTRALE	PARCELË / PARCELA / PARCEL	Pronë shoqërore / Društvena Imovina / Socially owned Land	Rural	155000	ne baze te kerkeses dalje ne teren nr.07.952-10/36 dt.18.05.2009 ne baze te vendimit te K.K.Viti nr.463/9 dt.10.05.1968 NE baze të kërkesës për ndarje fizike nr. 83/2016, dt. 07.06.2016, Vendimi i Kuvendit Komunal nr. 01-013/1640, dt.10.12.2015	08.06.2016	08.06.2016

A.1 ADRESA E NJËSISË KADASTRALE / ADRESA KATASTRARSKJE JEDINICE / CADASTRAL UNIT ADDRESS

Vendbanimi - adresa Prebivalište - adresa Resident - address	Kodi Postal Poštanski Kod Postal Code	Hollësi e adresës Pojednostil adresa Address Details	Krijuar më datën Uradjeno na dan Created On	Azhuruar Ažurirano Updated
BATENICA/BATENICA/BATENICA		BATENICA	08.06.2016	08.06.2016

Xhefili
1 / 2

A.2 LLOJI I SHFRYTËZIMIT / VRSTA KORISÇENJA / TYPE OF USE

Numri Broj Number	Loji i shfrytëzimit të parcelës Vrsta korisçenja parcelë Parcel Type Of Use	Shtyrëzimi aktual i parcelës Trenutno korisçenje parcelë Parcel Current Use	Kualiteti i klasës Quality Class	Sipërfaqja (m ²) Površina (m ²) Area (m ²)
1	Bujqësore/Pojipjivredno/Agriculture	Ambujqësor/Arable	Arë E Klasës 3/Nivju 3 Klasse/3rd Class Arable Land	155000


B. PRONARI/POSEDUESI - VLASNIK/DRŽALAC - OWNER/POSSESSOR

Të drejtat Prava Rights	Emri Ime Name	Nr. personal Liceni broj ID. No.	Vendbanimi Prebivaliste Resident	Kodi postar Poštanski kod Postal code	Hollësitë e adresës Pojednostoi adrese Address details	Pjesa e pronës Deo inovine Share quota	Përshkrimi Opis Description	Azhuruar Azurirano Updated
Poseidim individual/ Individualna Drzavinsia / single possessor	P.SH. K.K. VITI	KCID00115241	VITI / VITINA / VITI /			1/1	ne baze te kesqeras dalje ne teren nr.07.952-10/36 dt.18.05.2009 ne baze te vendimit te K.K.Viti nr.463/9 dt.10.05.1968	08.06.2016

REPUBLIKA E KOSOVËS / REPUBLIKA KOSOVA / REPUBLIC OF KOSOVO
 KOMUNA E VITISË / OPSTINA VITINA / MUNICIPALITY OF VITIA
 23.12.2020
 02-016/01-1895



REPUBLIKA E KOSOVËS / REPUBLIKA KOSOVA / REPUBLIC OF KOSOVO
 KOMUNA E VITISË / OPSTINA VITINA / MUNICIPALITY OF VITIA



LISTA E VEQANT E PRONAVE TË PALUJTSHME TË KOMUNËS QË PLANIFIKOHET PËR DHËNJEN NË SHFRYTËZIM GJAT VITIT 2021.

Nr.	Të dhënat kadastrale të pronës	Arsyetimi i interes publik dhe zhvillimi ekonomik	Destinimi	Periudha kohore për dhënjën në shfrytëzim të pronës së palujtshme
1.	Palujtshmeria e evidentuar në Cartifikatne e pronës nr.3355/2020 e datës 21.12.2020, numri i njësisë kadastrale P-70101040-01785-0 në sipërfaqe prej 3968 m ² , Kullosë në vendin e quajtur "Zhar zhar" në zonën kadastrale në Sadovinë e Çerkezëve.	Pronat e cekura planifikohet të jepen në shfrytëzim për krijimin e vendeve të lira të punës dhe rritjen e vlerës së parcelës në fjalë dhe të hyrat vetanake për Komunë.	Prona e cekur jepen në shfrytëzim me destinim për shfrytëzimin bujqësor	Prona e cekur parashihet të jepet në shfrytëzim afatshkurter.
2.	Palujtshmeria e evidentuar në Cartifikatne e pronës nr.3355/2020 e datës 21.12.2020, numri i njësisë kadastrale P-70101040-01784-1 në sipërfaqe prej 37151 m ² , Toka pyjore në vendin e quajtur "Zhar zhar" në zonën kadastrale në Sadovinë e Çerkezëve.	Pronat e cekura planifikohet të jepen në shfrytëzim për krijimin e vendeve të lira të punës dhe rritjen e vlerës së parcelës në fjalë dhe të hyrat vetanake për Komunë.	Prona e cekur jepen në shfrytëzim me destinim për shfrytëzimin bujqësor	Prona e cekur parashihet të jepet në shfrytëzim afatshkurter.
3.	Palujtshmeria e evidentuar në Cartifikatne e pronës nr.3355/2020 e datës 21.12.2020, numri i njësisë kadastrale P-70101012-00641-1 në sipërfaqe prej 155000 m ² , Bujqësore, në vendin e quajtur "Batânica" në zonën kadastrale në Budrikë e Epërme.	Pronat e cekura planifikohet të jepen në shfrytëzim për krijimin e vendeve të lira të punës dhe rritjen e vlerës së parcelës në fjalë dhe të hyrat vetanake për Komunë.	Prona e cekur jepen në shfrytëzim me destinim për Zonë industriale – ekonomike .	Prona e cekur parashihet të jepet në shfrytëzim afatshkurter.

Me datën 21.12.2020, Viti.

Drejtori:
 Majlinda Ostrogllava

Majlinda Ostrogllava



Kryetari i Komunës:
 Sokol Haliti

Sokol Haliti



REPUBLIKA E KOSOVËS / REPUBLIKA KOSOVA / REPUBLIC OF KOSOVO
 QEVERIA E KOSOVËS / VLADA KOSOVA / GOVERNMENT OF KOSOVA

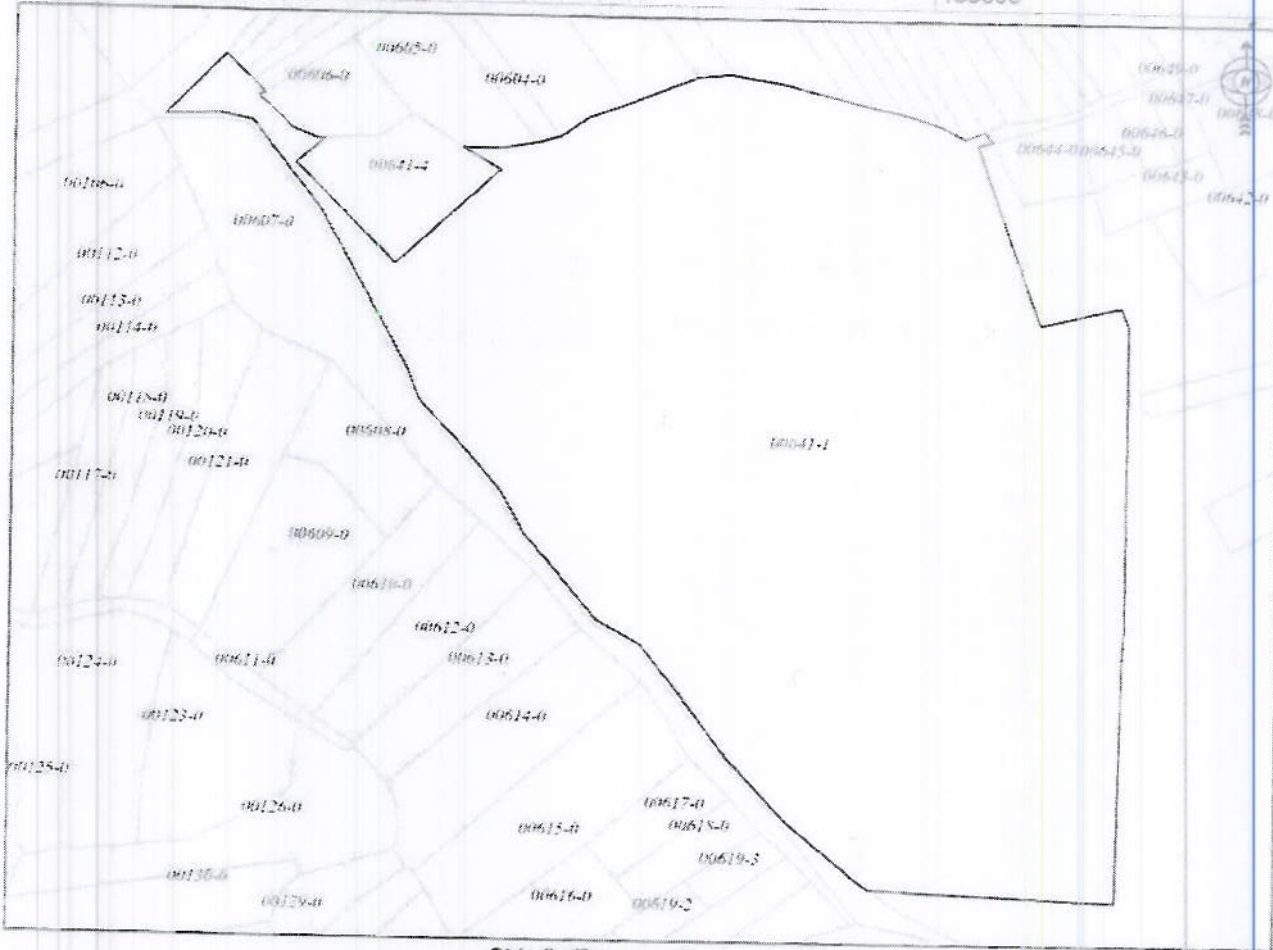
MINISTRIA E EKONOMISË DHE AMBIENTIT / MINISTARSTVO EKONOMIJE I ŽIVOTNE SREDINE / MINISTRY OF ECONOMY AND ENVIRONMENT

AGJENCIA KADASTRALE E KOSOVËS / KATASTARSKA AGENCIJA KOSOVA / KOSOVA CADASTRAL AGENCY

KOPJA E PLANIT / KOPIJA PLANA / COPY PLAN

Zyra Kadastrale Komunale/ Opštinska Katastarska Kancelarija /Municipal Cadastral Office : VITI
 Zona Kadastrale / Katastarska Zona / Cadastral Zone: Budrikë e epërme

Njesia/Jedinica/Unit	Tipi/Vrsta/Type	Sipërfaqja/Povšina/Area m ²
P-70101012-00641-1	Parcelë / Parcela / Parcel	155000



Shkalla/Razmera/Scale: 1:3970

33 59 / 20

Punoi/Obradio/Created:
 Data/ Date/Date: 22.12.2020
 Koha/ Vreme/ Time: 09:22:13
 Nënshkrimi/Potpis/Signature:
 Shënim/Beleška/Note:



Aprovoi/Usvojio/Approved: Drejtori/Direktor/Director
 Nënshkrimi/Potpis/Signature:



REPUBLIKA E KOSOVËS / REPUBLIKA KOSOVA / REPUBLIC OF KOSOVO
 QEVERIA E KOSOVËS / VLADA KOSOVA / GOVERNMENT OF KOSOVA

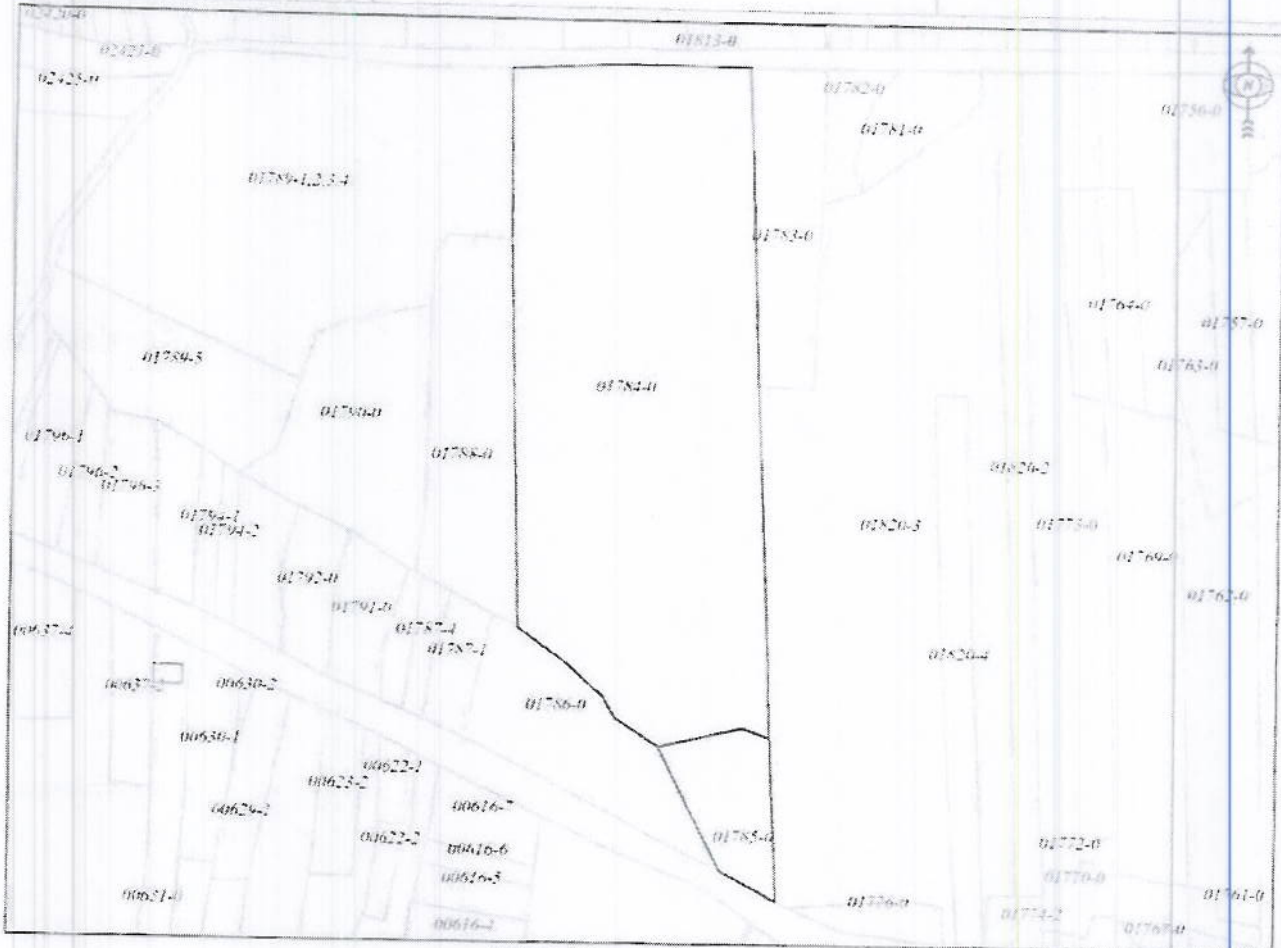
MINISTRIA E EKONOMISË DHE AMBIENTIT / MINISTARSTVO EKONOMIJE I ŽIVOTNE SREDINE / MINISTRY OF ECONOMY AND ENVIRONMENT

AGJENCIA KADASTRALE E KOSOVËS/ KATASTARSKA AGENCIJA KOSOVA/ KOSOVA CADASTRAL AGENCY

KOPJA E PLANIT / KOPIJA PLANA / COPY PLAN

Zyra Kadastrale Komonale/ Opštinska Katastarska Kancelarija /Municipal Cadastral Office : VITI
 Zona Kadastrale / Katastarska Zona / Cadastral Zone: Sadovinë e çerkezëve

Njësia/Jedinica/Unit	Tipi/Vrsta/Type	Sipërfaqja/Površina/Area m ²
P-70101040-01785-0	Parcelë / Parcela / Parcel	3968
P-70101040-01784-0		



Shkalla/Razmera/Scale: 1:3818

3355/20

Punoi/Obradio/Created:

Data/ Data/Date: 22.12.2020

Koha/ Vreme/ Time: 09:19:32

Nënshkrimi/Potpis/Signature:

Shënim/Beleška/Note:



Aprovoni/Usvojio/Approved: Drejtori/Direktor/Director

Nënshkrimi/Potpis/Signature:



Republika e Kosovës
Republika Kosovo-Republic of Kosovo
Qeveria - Vlada - Government

MINISTRIA E EKONOMISË DHE AMBIENTIT / MINISTARSTVO EKONOMIJE I ŽIVOTNE SREDINE / MINISTRY OF ECONOMY AND ENVIRONMENT
AGJENCIA KADASTRALE E KOSOVËS / KATASTARSKA AGENCIJA KOSOVA / KOSOVO CADASTRAL AGENCY

CERTIFIKATË / CERTIFIKAT / CERTIFICATE

NJËSIA KADASTRALE / KATASTARSKA JEDINICA / CADASTRAL UNIT : P-70101012-00641-1

Numri i lëndës / Broj Predmet / Case Referent Number: 32/2021
Data dhe koha e lëshimit / Datum i vrene izdavanja / Date and time of submission: 13.01.2021 - 14:04
Komuna / Opština / Municipality: Viti / Vitina / Viti
Zona kadastrale / Katastarska Zona / Cadastral Zone: BUDRIKË E EPËRME / GORNJA BUDRIKA / BUDRIKË E EPËRME
Zyra Kadastrale Komunale / Opštinska Katastarska Kancelarija / Municipal Cadastral Office: Viti / Vitina à Viti

A. TË DHËNAT PËR NJËSINË KADASTRALE / PODACI O KATASTARSKOJ JEDINICI / CADASTRAL UNIT DATA

Numri i njësisë kadastrale Broj katastarske jedinice Cad. Unit. No.	Lloji i njësisë Vrsta jedinice Unit Type	Lloji i pronës Vrsta imovine Property Type	Zona U/R GIS U/R	Sipërfaqja Površina Area (m ²)	Përshkrim Opis Description	Krijuar më datën Urdhëno na dan Created On	Azhuruar Azurirano Updated
P-70101012-00641-1	PARCELE / PARCELA / PARCEL	Pronë shtetërore / Drushtvena Imovina / Socially owned Land	Rural	155000	ne baze te kerkese dalje ne teren nr.07.952-10/36 dt.18.05.2009 ne baze te vendimit te K.K. Viti nr.463/9 dt.10.05.1968 Ne baze te kerkese per ndarje fizike nr. 83/2016 dt. 07.06.2016, Vendimi i Kuvendit Komunal nr. 01-01/3/1640, dt.10.12.2015	08.06.2016	08.06.2016

A.1 ADRESA E NJËSISË KADASTRALE / ADRESA KATASTARSKE JEDINICE / CADASTRAL UNIT ADDRESS

Vendbanimi - adresa Prejtvansite - adresa Resident - address	Kodi Postal Postanski Kod Postal Code	Hollësitë e adresës Pojednostni adrese Address Details	Krijuar më datën Urdhëno na dan Created On	Azhuruar Azurirano Updated
BATENICA/BATENICA/BATENICA		BATENICA	08.06.2016	08.06.2016

A.2. LLOJII I SHFRYTËZIMIT / VRSTA KORISCENJA / TYPE OF USE

Numri Drej Number	Lloji i shfrytëzimit të parcelës Vrsta korisçenja parcelë Parcel Type Of Use	Shfrytëzimi aktual i parcelës Trenuto korisçenje parcelë Parcel Current Use	Kualiteti i klases Kvaliteti klase Quality Class	Shprehja (m²) Površina (m²) Area
1	Bujqësori/Polljoptvredho/Agriculture	Arbujqësori/Arable	Arë E Klases 3/Nivja 3 Klase/3rd Class Arable Land	155000

B. PRONARË/POSEDUESI - VLASNIK/DRËZALAC - OWNER/POSSESSOR

Të drejtat Prava Rights	Emri Imer Name	Nr. personi Liceni broj ID. No.	Vendbanimi Prebivaliste Resident	Kodi postar Postanski kod Postal code	Hollësitë e adresës Podjednosti adrese Address details	Pjesa e pronës Deo imovine Share quota	Pershkrimi Opis Description	Azhuruar Azurirano Updated
Posejdim individual/ Individualna Dravina/ single possessor	Komuna e Vitisë	600424486	///		28 NËNTORI	1/1	ne baze te kerkeses dalje ne teren ne baze te vendimit te K.K. Viti nr. 07.952-10/36 dt. 18.05.2009 nr. 463/9 dt. 10.05.1968	08.06.2016



Republika e Kosovës
Republika Kosovo-Republic of Kosovo
Qeveria - Vlada - Government

MINISTRIA E EKONOMISË DHE AMBIENTIT / MINISTARSTVO EKONOMIJE I ŽIVOTNE SREDINE / MINISTRY OF ECONOMY AND ENVIRONMENT
AGJENCIA KADASTRALE E KOSOVËS / KATASTARSKA AGENCIJA KOSOVA / KOSOVO CADASTRAL AGENCY

EKSTRAKT NGA CERTIFIKATA / IZVOD IZ CERTIFIKATA / EXTRACT OF CERTIFICATE

PERSONI / OSOBA / PERSON : D.S.S.O.VITINA UPRAVA ZA PASHNIJAKE

Numeri i lëndës / Broj Predmet / Case Referent Number: 32/2021
Data dhe koha e tëshmit / Datum i vreme izdavanja / Date and time of submission: 13.01.2021 - 14:01
Komuna / Opština / Municipality: Vitë / Vitina / Viti
Zyra Kadastrale Komune / Opštinska Katastarska Kancelarija / Municipal Cadastral Office: Vitë / Vitina / Viti

A. TË DHËNAT PËR PERSONIN / PODACI O OSOBI / PERSON'S DATA

Abëntem/Emri i afatizmit (biznesit) Prezime/ Naziv poslovanja (biznisa) Last Name / Business Name	Emri Ime First Name	Emri i babait Ime oca Father's Name	Gjinia Pol Gender	Nr. personal/ biznesit Licent broj/broj poslovanja ID No.	Shteti i shtetësisë apo regjistrimit / Drzava dizavjanstva ili otkinjstva Country citizenship	Ditëdhndja/Data e themelimit Rodendan/Dan osnivanja Date of Establishment	Krijuar me datën Uradjeno na dan Created On	Azhuruar Azurirano Updated
D.S.S.O.VITINA UPRAVA ZA PASHNIJAKE			/	KCID0113588	KOSOVA / KOSOVA / KOSOVO			

A.1 ADRESA E PERSONIT / ADRESA OSOBE / PERSON'S ADDRESS

Vendbanimi Prebivaliste Resident	Kodi Postal Poštanski Kod Postal Code	Hollësitë e adresës Pojednostni adrese Address Details	Adresa tjetër Druga adresa Other address	Azhuruar Azurirano Updated
SADOVINË E ÇERKEZËVE/ ČERKEZ SADOVINA/ SADOVINË E ÇERKEZËVE		VITINA		

B. NJESIA KADASTRALE/KATASTARSKA JEDINICA/CADASTRAL UNIT

Njësia kadastrale Katastarska jedinica Cadastral unit	Komuna / Opština / Municipality	Zona kadastrale Katastarska zona Cadastral zone	Lloji i njësiesë Vrsta jedinice Unit type	Tipi i pronës Tipi imovine Property Type	Kati/ Kret Br. Sprat a/ Spratova Floor number	Vendi i kualtur Zvano mesto Place name	Sipërfaqja Površina Area	Shtypçezimi aktual/Kultura- klasa Aktuelna nputreba/ Kultura-Klasa Actual use/Culture-class	Pjesa e pronës Deo imovine Share quota	Lloji i së drejtës Vrsta prava Type of the right	Azhuruar Updated
P-70101040-01784-1	Viti / Vitina / Viti	SADOVINË E CERKEZËVE / CERKEZ SADOVINË / SADOVINË E CERKEZËVE	PARCELË / PARCELA / parcel	Pronë shoqërore Druzhvena Imovina Socially owned Land /		ZHAR ZHARA / ZHAR ZHARA / ZHAR ZHARA	37151	Pjorë - Tokar Pylore - Mali / Klasë 4 / / / kunsko - kunsko zonjiste - Suna 4 Klasë / / Forestry - Forest - 4th Class Forest / /	1 / 1	Posedim individual / Individuanha Dzravina / single possessor	
P-70101040-01785-0	Viti / Vitina / Viti	SADOVINË E CERKEZËVE / CERKEZ SADOVINË / SADOVINË E CERKEZËVE	PARCELË / PARCELA / parcel	Pronë shoqërore Druzhvena Imovina Socially owned Land /		ZHAR ZHARA / ZHAR ZHARA / ZHAR ZHARA	3968	Bujqësore - Kullësot - Kullësot E Klases 5 / / Pajloprivedno - Pashinci - Pashink 5 Klase / / / Agriculture - pasture - 5th Class Pasture / /	1 / 1	Posedim individual / Individuanha Dzravina / single possessor	