



**Republika e Kosovës**  
**Republika Kosova-Republic of Kosovo**  
**Qeveria - Vlada - Government**  
*Ministria e Pushtetit Lokal*  
*Ministarstvo Lokalne Samouprave*  
*Ministry of Local Government*

Për:	Shpend Ahmeti, Kryetar i Komunës së Prishtinës Agim Kuleta, Kryesues i Kuvendit të Komunës së Prishtinës	
Kopje:	Njësisë për Administrimin e Dokumenteve në MPL Njësisë për Administrimin e Dokumenteve në Komunë	
Përmes:	Goran Rakić, Zëvendës Kryeministër dhe Ministër i MPL-së Trim Berisha, Zv. Sekretar i Përgjithshëm në MPL	
Nga:	Venera Çerkini, Udhëheqëse e Departamentit Ligjor dhe Monitorim të Komunave	Datë: 21.01.2020 Nr.020-34
Zyrtaret përgjegjës:	1. Zyrtari konfirmues i vlerësimit ligjor Xhevat Tafa, Udhëheqës i Divizionit për Monitorim të Komunave 2. Zyrtari hartues i vlerësimit ligjor Vjosa Ahmetaj, Zyrtare e lartë për monitorim të komunave	
Lënda:	Konfirmim i ligjshmërisë së aktit të Komunës së Prishtinës	
Lloji i aktit:	<input type="checkbox"/> Vendim i Kuvendit të Komunës	

I nderuar Kryetar,  
I nderuar Kryesues,

Në pajtim me Rregulloren e Qeverisë së Republikës së Kosovës Nr. 10/2019 për Shqyrtimin Administrativ të Akteve të Komunave, e në bazë të kompetencave ligjore të ministrisë të përcaktuara me ligjet bazike dhe Rregullore (QRK) Nr. 06/2020 për fushat e përgjegjësisë administrative të zyrës së kryeministrit dhe ministrive, Departamenti Ligjor dhe Monitorim të Komunave i Ministrisë së Pushtetit Lokal ka pranuar për shqyrtim të detyrueshëm të ligjshmërisë ashtu siç parashihet me nenin 81 të Ligjit Nr. 03/L-040 për Vetëqeverisje Lokale aktin komunal në vijim:

Vendimi i Kuvendit të Komunës Nr. 01-463/01-4427/21 për plotësimin dhe ndryshimin e Vendimit 01-464/01-263767/18, të dt. 01.11.2018, për dhënie në shfrytëzim të pronës së paluajtshme komunale, Ambasadës së Shteteve të Bashkuara të Amerikës
I miratuar më datë: 08.01.2021
I parashtruar për shqyrtim në MPL më datë: 15.01.2021

Ministria e Pushtetit Lokal, pas shqyrtimit të përmbajtjes së aktit të komunës si më sipër, vlerëson se akti i komunës në aspektin procedural **është në pajtim me dispozitat e legjislacionit në fuqi.**

Ministria e Pushtetit Lokal mbetet në dispozicion të komunës për çfarëdo sqarimi të mëtejshëm në lidhje me këtë vlerësim.



# Republika e Kosovës


Republika Kosovo - Republic of Kosovo

Qeveria - Vlada - Government

Ministria e Pushtetit Lokal

Ministarstvo Lokalne Samouprave

Ministry of Local Government



Za:	Shpend Ahmeti, gradonačelnik opštine Priština Agim Kuleta, predsedavajući Skupštine opštine Priština	
Kopija:	Jedinici za administraciju dokumenata u MLS-u Jedinici za administraciju dokumenata u opštini	
Preko:	Goran Rakić, zamenik premijera i ministar MLS-a Trim Berisha, zamenik generalnog sekretara MLS-a	
Od:	Venera Çerkini, rukovodilac Pravnog odeljenja i monitorisanje opština, MLS	Dana, 21.01.2021. Br.020-34
Službenik-ca za utvrđivanje pravne procene:	Xhevat Tafa, rukovodilac Odseka za monitorisanje opština	
Službenik-ca za izradu pravne procene:	Vjosa Ahmetaj, viša službenica za monitorisanje opština	
Predmet:	Potvrda zakonitosti akta Skupštine opštine Priština	
Vrsta akta:	Odluka Skupštine opštine	

Uvaženi građonačleniče,  
Uvaženi predsedavajući,

U saglasnosti sa uredbom Vlade Republike Kosova br. 10/2019 o administrativnom razmatranju akata opštine i na osnovu zakonskih ovlašćenja određenim osnovnim zakonima i Uredbom Vlade br. 06/2020 o oblastima odgovornosti administrativne Kancelarije premijera i ministarstva, Pravno odeljenje i monitorisanje opština MLS-a, primilo je za obavezno razmatranje zakonitosti akta opštine kako je predviđeno članom 81. Zakona br. 03/L-040 o lokalnoj samoupravi kao u nastavku:

Odluka skupštine opštine br. 01-463/01-4427/21 o dopuni izmeni Odluke 01-464/01-263767/18, od dana, 01.11.2018. godine, za davanje na korišćenje i razmenu nepokretne imovine opštine, Ambasadi Sjedinjenih Američkih Država
Usvojena dana, 8.01.2021.
Predložena na razmatranje u MLS-u dana, 14.01.2021.

Ministarstvo lokalne samouprave, nakon razmatranja sadržaja gore navedenog akta opštine, procenjuje da opštinski akt iz proceduralnog aspekta u saglasnosti sa zakonskim odrebama zakonodavstva na snazi.

Ministarsvo lokalne samouprave ostaje na raspolaganju opštini za dodatna objašnjenja u vezi sa ovom procenom.



Republika e Kosovës  
Republika Kosova – Republic of Kosovo

Komuna e Prishtinës  
Opština Priština – Municipality of Prishtina



Në bazë të dispozitave të nenit 12, paragrafi 12.2, shkronja d të Ligjit nr. 03/L-040, për vetëqeverisje lokale ("Gazeta zyrtare e Republikës së Kosovës", nr. 28/15, qershor 2008), nenit 21 të Ligjit nr. 06/L-092, për dhënie në shfrytëzim dhe këmbimin e pronës së paluajtshme të Komunës, nenit 24, paragrafi 4 i Rregullores nr. 09/2020, për përcaktimin e procedurave të dhënies në shfrytëzim dhe këmbimin e pronës së paluajtshme të Komunës, dhe të nenit 33.2, shkronja a, nenit 34.1, shkronja d, të Statutit të Komunës së Prishtinës, 01. nr. 110-391, të dt. 25.02.2010, Kuvendi i Komunës së Prishtinës, në mbledhjen e mbajtur më 08.01.2021, merr këtë

### V E N D I M

**PËR PLOTËSIMIN DHE NDRYSHIMIN E VENDIMIT 01-464/01-263767/18, TË DT. 01.11.2018. PËR DHËNIEN NË SHFRYTËZIM TË PRONËS SË PALUAJTSHME KOMUNALE, AMBASADËS SË SHTETEVE TË BASHKUARA TË AMERIKËS**

#### I.

MIRATOHET Vendimi për plotësimin dhe ndryshimin e Vendimit 01-464/01-263767/18, të dt. 01.11.2018. për dhënie në shfrytëzim të pronës së paluajtshme komunale, Ambasadës së Shteteve të Bashkuara të Amerikës.

#### II.

Sipas vendimit të cekur në pikën I. ndryshim-plotësimi nënkupton:

I. Ndryshohet pika II e vendimit, hiqen parcelat kadastrale nr. 6160-0, 6161-0, 6145-0, 6162-0, 6163-0 dhe 6164-0, me sipërfaqe prej 8340 m<sup>2</sup>, Zona kadastrale, Prishtinë, pronë e Komunës së Prishtinës.

Në vend të parcelave të lartcekura shtohet parcela kadastrale nr. 10289-2, Certifikata e pronësisë nr. P-71914059-10289-2, me sipërfaqe 892 m<sup>2</sup> dhe parcela nr. 10289-4. Certifikata e pronësisë nr. P-71914059-10289-4 me sipërfaqe 7448 m<sup>2</sup>. Zona kadastrale, Prishtinë.

#### III.

Vendimi për plotësimin dhe ndryshimin e Vendimit 01-464/01-263767/18, dt. 01.11.2018, janë shënuar parcelat kadastrale, nr. 6160-0, 6161-0, 6145-0, 6162-0, 6163-0 dhe 6164-0, Zona kadastrale, Prishtinë, ndërsa sipas aktvendimeve të pranuar nga Drejtoria e Kadastrit, aktvendimi për bashkim, nr. 011-940/01-0280768/19 dhe aktvendimi për ndarje të parcelave nr. 011-940/01-0280768/19, janë krijuar parcelat kadastrale nr. 10289-2 dhe 10289-4, duhet të vendosen parcelat nr. 10289-

2, me sipërfaqe 892 m<sup>2</sup> dhe 10289-4, me sipërfaqe 7448 m<sup>2</sup>, Zona kadastrale, Prishtinë.

IV.

Pikat tjera të Vendimit 01-464/01-263767/18, dt. 01.11.2018, mbesin të pandryshuara.

V.


Për zbatimin e këtij vendimi kujdesen: Kryetari i Komunës dhe drejtoritë kompetente të Komunës së Prishtinës.

VI

Ky Vendim hyn në fuqi 15 ditë pas regjistrimit në Zyrën e protokollit të Ministrisë së Administrimit të Pushtetit Lokal, si dhe publikimit në gjuhë zyrtare në ueb-faqen e Komunës.

**KUVENDI I KOMUNËS SË PRISHTINËS**  
01-463/01-4427/21, më 11.01.2021

**KRYESUESI I KUVENDIT**  
Agim Kuleta





Republika e Kosovës  
Republika Kosova – Republic of Kosovo

Komuna e Prishtinës  
Opština Priština – Municipality of Prishtina



U skladu sa odredbama člana 12. stav 12.2, slovo d Zakona br. 03 / L - 040, o lokalnoj samoupravi („Službeni list Republike Kosova“, br. 28/15, jun 2008), član 21. Zakona br. 06 / L-092, o davanju na korišćenje i razmeni nepokretne imovine opštine, član 24. stav 4. Uredbe br. 09/2020, o određivanju postupaka za odobravanje korišćenja i izmene nepokretne imovine opštine, i člana 33.2, slovo a, člana 34.1, slovo d, Statuta opštine Priština, 01. br. 110-391, te dt. 25.02.2010, Skupština opštine Priština; na sastanku održanom 08.01.2021, donosi sledeću

**ODLUKA**  
**O DOPUNI I IZMENI ODLUKE 01-464/01-26377/18, DANA 01.11.2018, O**  
**DAVANJU NA KORISCENJE OPŠTINSKU NEPOKRETNU IMOVINU**  
**AMBASADI SJEDINENIH AMERICKIH DRZAVA**

**I.**

USVAJA se Odluka o dopuni i izmeni Odluke 01-464 / 01-263767 / 18, od 01.11.2018, za korišćenje opštinske nepokretne imovine, Ambasadi Sjedinjenih Američkih Država.

**II.**

Na osnovu odluke navedene pod tackom I, izmena i dopuna podrazumeva:

I. Menja se tačka II odluke, katastarske parcele br. 6160-0, 6161-0, 6145-0, 6162-0, 6163-0 i 6164-0, površine 8340 m<sup>2</sup>. Katastarska zona, Priština, vlasništvo opštine Priština.

Umesto gore pomenutih parcela, katastarska parcela br. 10289-2, posedovni list br. P-71914059-10289-2, površine 892 m<sup>2</sup> i parcele br. 10289-4, posedovni list br. P-71914059-10289-4 površine 7448 m<sup>2</sup>, katastarska zona, Priština.

**III.**

Odluka o dopuni i izmeni Odluke 01-464 / 01-263767 / 18 od 01.11.2018., Označene su katastarske parcele, br. 6160-0, 6161-0, 6145-0, 6162-0, 6163-0 i 6164-0, Katastarska zona, Priština, dok prema rešenjima dobijenim od Direkcije za katastar, rešenje o spajanju, br.011-940 / 01 -0280768/19 i rešenje za dodelu parcela br. 011-940 / 01-0280768 / 19, katastarske parcele br. 10289-2 i 10289-4, parcele br. 10289-2, površine 892 m<sup>2</sup> i 10289-4, površine 7448 m<sup>2</sup>. Katastarska zona, Priština.

**IV.**

Ostale tacke odluke 01-464/01-263767/18, dt. 01.11.2018, ostaju neizmenjene.

**V.**


Za primenu ove odluke starat ce se: Predsednik Opštine i nadležne direkcije Opštine Pristine.

VI

Ova odluka stupa na snagu 15 dana nakon registracije u Kancelariji protokola Ministarstva Administracije i lokalne samouprave, kao i objavena službenim jezicima na veb-stranic Opštine.

**SKUPSTINA OPŠTINE PRISTINE**  
01-463/01-4427/21, dana 11.01.2021

**PREDSEDAVAJUCI SKUPSTINE**  
Agim Kuleta

A handwritten signature in black ink, appearing to read 'Agim Kuleta', is written over a faint circular official stamp. The signature is fluid and cursive.



## Republika e Kosovës

Republika Kosova – Republic of Kosovo

## Komuna e Prishtinës

Opština Priština –Municipality of Prishtina



Në bazë të nenit 58, shkronja h, e Ligjit nr. 03/L - 040 për vetëqeverisje lokale, nenit 24 dhe 25 të Ligjit nr. 06/L – 092, për dhënien në shfrytëzim dhe këmbimin e pronës së paluajtshme të Komunës, nenit 21 të Rregullores QRK nr. 23/2013, për përcaktimin e procedurave të dhënies në shfrytëzim dhe këmbimit të pronës së paluajtshme të Komunës, dhe të nenit 52 të Statutit të Komunës së Prishtinës, 01. nr. 110-391, dt. 25.02.2010, në cilësi të Kryetarit të Komunës së Prishtinës, i

### PROPOZIJ

- I. Kuvendit të Komunës miratimin e Vendimit për plotësim-ndryshimin e Vendimit 01-464/01-263767/18, dt. 01.11.2018, për dhënien në shfrytëzim të pronës së paluajtshme të Komunës, Ambasadës së Shteteve të Bashkuara të Amerikës.
- II. Sipas propozimit të cekur në pikën I, plotësim-ndryshimi nënkupton:  
Ndryshohet pika II e Vendimit, hiqen parcelat kadastrale nr. 6160-0, 6161-0, 6145-0 6162-0, 6163-0 dhe 6164-0, me sipërfaqe të përgjithshme prej 8340 m<sup>2</sup>, Zona kadastrale Prishtinë, pronë e Komunës së Prishtinës;  
Në yend të parcelave të lartcekura, shtohet parcelat kadastrale nr. 10289-2, me sipërfaqe 892 m<sup>2</sup> dhe parcela nr. 10289-4, me sipërfaqe 7448 m<sup>2</sup>, Zona kadastrale Prishtinë, pronë e Komunës së Prishtinës.
- III. Propozimi për iniciimin e plotësim-ndryshimit të vendimit të cekur në pikën II, është bërë pasi në Vendimin 01-464/01-263767/18, dt. 01.11.2018, janë shënuar parcelat kadastrale me nr. 6160-0, 6161-0, 6145-0 6162-0, 6163-0 dhe 6164-0, Zona kadastrale Prishtinë, ndërsa sipas Aktvendimeve të pranuar nga Drejtoria e Kadastrit, Aktvendimit për bashkim, nr. 011-940/01-0280768/19 dhe Aktvendimit për ndarje të parcelave, nr. 011-940/01-0280768/19, janë krijuar parcelat kadastrale nr. 10289-2 dhe 10289-4, andaj në bazë të aktvendimeve të lartcekura, duhet të vendosen parcelat: nr. 10289-2, me sipërfaqe 892 m<sup>2</sup> dhe nr. 10289-4, me sipërfaqe 7448 m<sup>2</sup>, Zona kadastrale Prishtinë.
- IV. Pikat tjera të Vendimit 01-464/01-263767/18, dt. 01.11.2018, mbesin të pandryshuara.
- V. Ky propozim hyn në fuqi ditën e marrjes së tij.

Faqe 1 nga 2

## Arsyetim

Kuvendi i Komunës së Prishtinës më 01.11.2018, ka miratuar Vendimin nr. 01-464/01-263767/18, për dhënie në shfrytëzim të pronës së paluajtshme të Komunës, Ambasadës së Shteteve të Bashkuara të Amerikës, pa procedurë të rregullt konkurrimi.

Drejtoria e Pronës gjatë zhvillimit të procedurës të hartimit të kontratës nga ana e palëve, nga Drejtoria e Kadastrit e Komunës së Prishtinës ka pranuar Aktvendimin për bashkim, nr. 011-940/01-0280768/19 dhe Aktvendimin për ndarje, nr. 011-940/01-0280768/19, të parcelave nr. 6160-0, 6161-0, 6145-0, 6162-0, 6163-0 dhe 6164-0, me sipërfaqe të përgjithshme prej 8340 m<sup>2</sup>, janë krijuar parcelat kadastrale nr. 10289-2 dhe 10289-4, andaj në bazë të aktvendimeve të lartcekura, duhet të vendoset parcela nr. 10289-2, me sipërfaqe 892 m<sup>2</sup> dhe nr.10289-4, me sipërfaqe 7448 m<sup>2</sup>, Zona kadastrale Prishtinë.

Ndërsa, kërkohet të bëhet plotësim-ndryshimi i Vendimit nr. 01-464/01-263767/18, dt. 01.11.2018, pika II e vendimit, numrat e ri që janë vendosur nga Drejtoria e Kadastrit, sipas aktvendimeve për ndarje dhe bashkim të parcelave, duhet të hiqen parcelat kadastrale nr. 6160-0, 6161-0, 6145-0, 6162-0, 6163-0 dhe 6164-0, Zona kadastrale Prishtinë, pronë e Komunës së Prishtinës, dhe në vend të tyre duhet të vendosen parcelat kadastrale nr. 10289-2 dhe nr. 10289-4, me sipërfaqe të përgjithshme prej 8340 m<sup>2</sup>, Zona kadastrale Prishtinë, pronë e Komunës së Prishtinës.

Andaj, duke u bazuar në dispozitat ligjore të cilat janë të përshkruar në pjesën hyrëse të këtij Propozimi dhe në shkresat e lëndës, propozojmë që të bëhet plotësim-ndryshimi i Vendimit sipas pikës I të dispozitivit të këtij propozimi.

KRYETARI I KOMUNËS


---





Republika e Kosovës  
Republika Kosova – Republic of Kosovo

Komuna e Prishtinës  
Opština Prishtina – Municipality of Prishtina



Në bazë të dispozitave të nenit 12, paragrafi 12.2, pika d dhe nenit 14, paragrafi 1 të Ligjit nr. 03/L – 041, për veçqeverisje lokale ("Gazeta zyrtare e Republikës së Kosovës", nr. 28/15, qershor 2008), nenit 19, paragrafi 1.2 të Ligjit nr. 04/L – 144, për dhënie në shfrytëzim dhe këmbimin e pronës së paluajtshme të komunës, ("Gazeta zyrtare e Republikës së Kosovës", nr. 35/17, dhjetor 2012), nenit 20, paragrafi 3.2 të Rregullores ORK nr. 23/2013, për përcaktimin e procedurave të dhënies në shfrytëzim dhe këmbimin e pronës së paluajtshme të komunës, dhe të nenit 33.2, shkronja a dhe nenit 34 I shkronja d të Statutit të Komunës së Prishtinës, D1.nr. 110-391, të dt. 25.02.2010, Kuvendi i Komunës së Prishtinës, në mbledhjen e mbajtur më 31.10.2018, merf këtë

#### V E N D I M

#### PËR DHËNIEN NË SHFRYTËZIM TË PRONËS SË PALUAJTSHME TË KOMUNËS AMBASADËS SË SHTETEVE TË BASHKUARA TË AMERIKËS

- I. Miratohet propozimi i Kryetarit të Komunës për dhënie në shfrytëzim të pronës së paluajtshme të Komunës Ambasadës së Shteteve të Bashkuara të Amerikës, pa procedurë të rregullt konkurrimi.
- II. Prona e paluajtshme që do të jepet në shfrytëzim ka këto karakteristika: parcelat kadastrale nr. 6160-0, 6161-0, 6145-0 dhe pjesët e parcelave kadastrale 6162-0, 6165-0, 6164-0, Zona kadastrale Prishtinë, me sipërfaqe të përgjithshme 8340 m<sup>2</sup>, pronë shoqërore, Kuvendi komunal Prishtinë.
- III. Qëllimi i dhënies në shfrytëzim të pronës së paluajtshme të Komunës, të cekur në pikën II të këtij vendimi, është për nevoja të Ambasadës së Shteteve të Bashkuara të Amerikës.
- IV. Afati kohor për dhënie në shfrytëzim të pronës së paluajtshme komunale, të përshkruar në pikën II të këtij vendimi, është afatgjatë, për 99 vjet.
- V. Prona e paluajtshme komunale e përshkruar në pikën II të këtij vendimi, jepet në shfrytëzim pa kompensim.
- VI. Mënyra dhe kushtet e shfrytëzimit të pronës së paluajtshme do të përcaktohen me kontratë, e cila lidhet dhe nënshkruhet në mes të Kryetarit të Komunës dhe përfaqësuesit të shfrytëzuesit.
- VII. Prona e paluajtshme komunale që jepet në shfrytëzim, e përshkruar në pikën II të këtij vendimi, duhet të evidentohet në librat kadastrale të Komunës.
- VIII. Për zbatimin e këtij vendimi kujdesen: Kryetari i Komunës dhe drejtoritë kompetente të Komunës së Prishtinës.
- IX. Pjesë përbërëse e këtij propozimvendimi janë :
  - skica grafike,
  - kopja e planit dhe certifikata e pronës.

- X. Ky vendim hynë në fuqi 15 ditë pas regjistrimit në Zyrën e protokollit të Ministrisë së Administratës të Pushtetit Lokal dhe publikimit në gjuhë zyrtare në ueb-faqen e Komunës.

KUVENDI I KOMUNËS SË PRISHTINËS  
01-464/01-263767/18. më 01.11.2018

KRYESUESI I KUVENDIT  
Agim Kuleta





Republika e Kosovës  
 Republic of Kosovo  
 Qeveria - Vlada - Government

MINISTRIA E INFRASTRUKTURËS DHE AMBIENTIT / MINISTRATVO INFRASTRUKTURE I SREDINE / MINISTRY OF INFRASTRUCTURE AND ENVIRONMENT  
 AGENCIA KADASTRALE E KOSOVES / KATASTRARSKA AGENCIJA KOSOVA / KOSOVO CADASTRAL AGENCY

CERTIFIKATË / CERTIFIKAT / CERTIFICATE

NJËSIA KADASTRALE / KATASTRARSKA JEDINICA / CADASTRAL UNIT: P-71914059-10289-2


Numeri i lëndës / Broj Predmet / Case Referent Number: 011-942/03-0102249/20  
 Data dhe koha e bërimit / Datum i vreme izdavanja / Date and time of submission: 20.07.2020 - 08:52  
 Komuna / Opština / Municipality: Prishtinë / Prishtina / Prishtinë  
 Zona kadastrale / Katastrarska Zona / Cadastral Zone: PRISHTINË / PRISTINA / PRISHTINË  
 Zyra Kadastrale Komune / Opštinska Katastrarska Kancelarija / Municipal Cadastral Office: Prishtinë / Prishtina / Prishtinë

A. TË DHËNAT PËR NJËSINË KADASTRALE / PODACI O KATASTRARSKOJ JEDINICI / CADASTRAL UNIT DATA

Numeri i njësive kadastrale Broj katastrarske jedinice Cad. Unit. No.	Loji i njësive Vrsta jedinice Unit Type	Loji i pronës Vrsta inovine Property Type	Zona U/R G/S U/R	Sipërfaqja Površina Area (m <sup>2</sup> )	Përshkrim Opis Description	Krijtar më datën Uradjeno na dan Created On	Azhuruar Azurirano Updated
P-71914059-10289-2	PARCELE / PARCELA / PARCEL	Pronë shoqërore Društvena inovina / Socially owned Land	Urban	892	1-1996, 0141-85, R.F.P.2.49.2019	19.11.2019	

A.1 ADRESA E NJËSISË KADASTRALE / ADRESA KATASTRARSKË JEDINICE / CADASTRAL UNIT ADDRESS

Vendbanimi - adresë Prebivalište - adresa Resident - address	Kodi Postal Poštanski Kod Postal Code	Hollësi e adresës Pojednostni adrese Address Details	Krijtar më datën Uradjeno na dan Created On	Azhuruar Azurirano Updated
VRESHITA / VREŠIJA		VRESHITA	19.11.2019	



3.2.1 LLOJË SHËRËTËZIMIT / VRSTA KORISÇENJIA / TYPE OF USE

Numri (No.) Number	Udhëzimi i shërbimit të parcelës Vrsta korisçenja e parcelës Parcel Type of Use	Shtuvizimi aktual i parcelës Trenimo korisçenja e parcelës Parcel Current Use	Kualiteti i klases Kualiteti i klases Quality Class	Sipërfaqja (m <sup>2</sup> ) Përfaqja (m <sup>2</sup> ) Area
1	Bujqësori / Polivalentë / Agriculture	Antë Nryze / Arable	Antë E Klases 4 Nivë 4 Klase 4th Class Arable I and	392

B. PRONARI/POSEDUESI - VLASNIK/DRZALAC - OWNER/POSSESSOR

Të drejtat Prava Rights	Emri i Titull Name	Nr. personal Licent broj ID No.	Vendbanimi Prebivaliste Resident	Kodi postar Poštanski kod Postal code	Hollësitë e adresës Pojednostoi adrese Address details	Pjesa e pronës Dio imovine Share quota	Pershkrimi Opis Description	Azhuruar Ažurirano Updated
Posejdim individual Individualno Drzavlino single possessor	PASURISHOQ - KUVENDI KOMUNAL PRISHTINE	KCID0914922	PRISHTINE PRISTINA PRISHTINE			1/1		21.11.2019



# Republika e Kosovës

Republika Kosova-Republic of Kosovo  
Qeveria - Vlada - Government

MINISTRIA E INFRASTRUKTURËS DHE AMBIENTIT / MINISTRATVO INFRASTRUKTURE I SREDINE / MINISTRY OF INFRASTRUCTURE AND ENVIRONMENT  
AGJENCIA KADASTRALE E KOSOVËS / KATASTRARSKA AGENCIJA KOSOVA / KOSOVO CADASTRAL AGENCY

## CERTIFIKATË / CERTIFICATE

NJËSIA KADASTRALE / KATASTRARSKA JEDINICA / CADASTRAL UNIT: P-71914059-10289-4

Nomri i fëndës / Broj Predmet / Case Referent Number: 011-942/03-0102249/20

Data dhe koha e fëshimit / Datum i vreme izdavanja / Date and time of submission: 20.07.2020 - 08:52

Komuna / Opština / Municipality: Prishtinë / Priština / Prishtinë

Zona kadastrale / Katastrarska Zona / Cadastral Zone: PRISHTINË / PRIŠTINA / PRISHTINË

Zyra Kadastrale Komonale / Opštinska Katastrarska Kancelarija / Municipal Cadastral Office: Prishtinë / Priština / Prishtinë

### A. TË DHËNAT PËR NJËSINË KADASTRALE / PODACI O KATASTRARSKOJ JEDINICI / CADASTRAL UNIT DATA

Nomri i njësisë kadastrale Broj katastrarske jedinice Cad. Unit. No.	Lloji i njësisë Vrsta Jedinice Unit Type	Lloji i pronës Vrsta imovine Property Type	Zona U/R G/S U/R	Sipërfaqja Površina Area (m <sup>2</sup> )	Përshkrim Opis Description	Krijuar më datën Uradjeno na dan Created On	Azhuruar Ažurirano Updated
P-71914059-10289-4	PARCELE / PARCELA / PARCEL	Pronë shoqërore / Društvena imovina Socially owned Land	Urbani	7448	1-1996. 0141-85. R.F.P. 249 2019	19.11.2019	

### A.1 ADRESA E NJËSISË KADASTRALE / ADRESA KATASTRARSKJE JEDINICE / CADASTRAL UNIT ADDRESS

Vendbanimi - adresa Prebivalište - adresa Resident - address	Kodi Postal Poštanski Kod Postal Code	Hollësitë e adresës Pojedinosti adrese Address Details	Krijuar më datën Uradjeno na dan Created On	Azhuruar Ažurirano Updated
VRESHITA/VREŠIJA		VRESHITA	19.11.2019	



A.2. LLOJ I SHRYTËZIMIT / VRSIA KORISÇENJA / TYPE OF USE

Numri Broj Number	Lloji i shrytëzimit të parcelës Vrsta korisçenja parcelë Parcel Type Of Use	Shtresimi aktual i parcelës Trenpito korisçenje parcelë Parcel Current Use	Kualiteti i klasës Kvaliteti i klasës Quality Class	Sipërfaqja (m <sup>2</sup> ) Površina (m <sup>2</sup> ) Area
1	Bujëqesë Poliprovredno / Agriculture	Arat Njive Arable	Arat E Klasës 1 / Vinograd / Class Arable Land Vineyard	5954
2	Bujëqesë Poliprovredno / Agriculture	Vreshtat Vinograd / Vineyard	Vreshtat E Klasës 1 / Vinograd / Class 1st Class Vineyard	1497

B. PRONARI/POSEUESI - VLASNIK/DRŽALAC - OWNER/POSSESSOR

Të drejtat Prava Rights	Emri Ime Name	Nr. personal Licni broj ID. No.	Vendbanimi Prebivaliste Resident	Kodi postar Postanski kod Postal code	Hollësi të adresës Pojednostoi adrese Address details	Pjesa e pronës Dio imovine Share quota	Pershkrimi Opis Description	Azhuruar Azurirano Updated
Posëdoh individual Individualna Drazvina single possessor	PASURI SHOQ.- KUVENDI KOMUNAL PRISHTINË	KCID1914922	PRISHTINË PRISHTINA PRISHTINE			1/1		21.11.2019



# Republika e Kosovës

Republika Kosova-Republic of Kosova

Qeveria -Vlada-Government

Ministria e Infrastrukturës dhe Ambientit / Ministrastvo Infrastrukture i Sredine / Ministry of Infrastructure and Environment

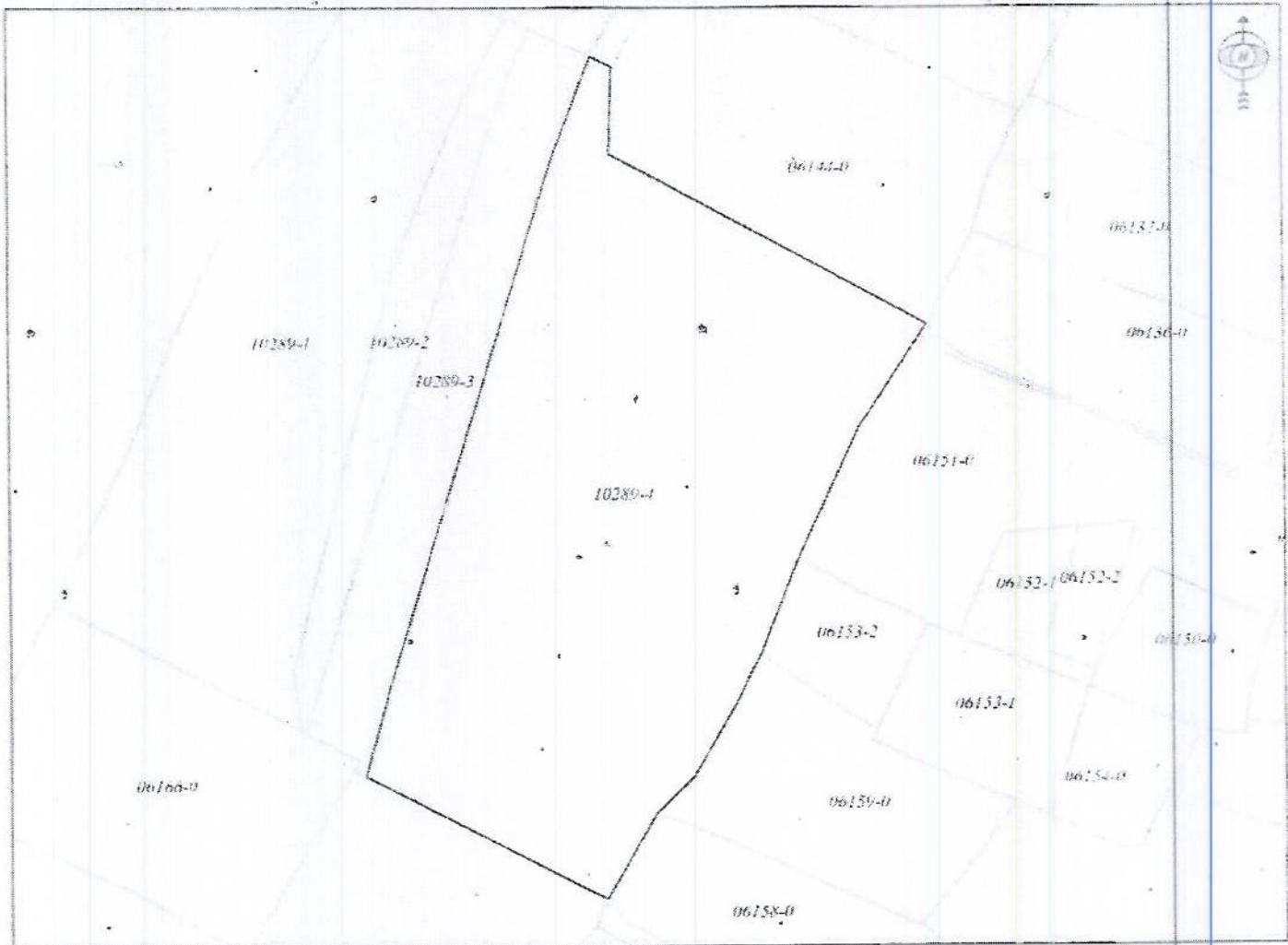
AGJENCIA KADASTRALE E KOSOVËS/ KATASTARSKA AGENCIJA KOSOVA/ KOSOVA CADASTRAL AGENCY

## KOPJA E PLANIT / KOPIJA PLANA / COPY PLAN

Zyra Kadastrale Komunale/ Opštinska Katastarska Kançalarija /Municipal Cadastral Office : PRISHTINË

Zona Kadastrale / Katastarska Zona / Cadastral Zone: Prishtinë

Njësia/Jedinica/Unit	Tipi/Vrsta/Type	Sipërfaqja/Povšina/Area m <sup>2</sup>
P-71914059-10289-4	Parcelë / Parcela / Parcel	7448



Shkalla/Razmera/Scale: 1:1214

Punoi/Obradio/Created:

Data/ Data/Date: 20.07.2020

Koha/ Vreme/ Time: 08:59:33

Nënshkrimi/Potpis/Signature:

Shënim/Baleška/Note:

Aprovoi/Usvojio/Approved: Drejtori/Direktor/Director

Nënshkrimi/Potpis/Signature:





Republika e Kosovës

Republika Kosovo-Republic of Kosovo

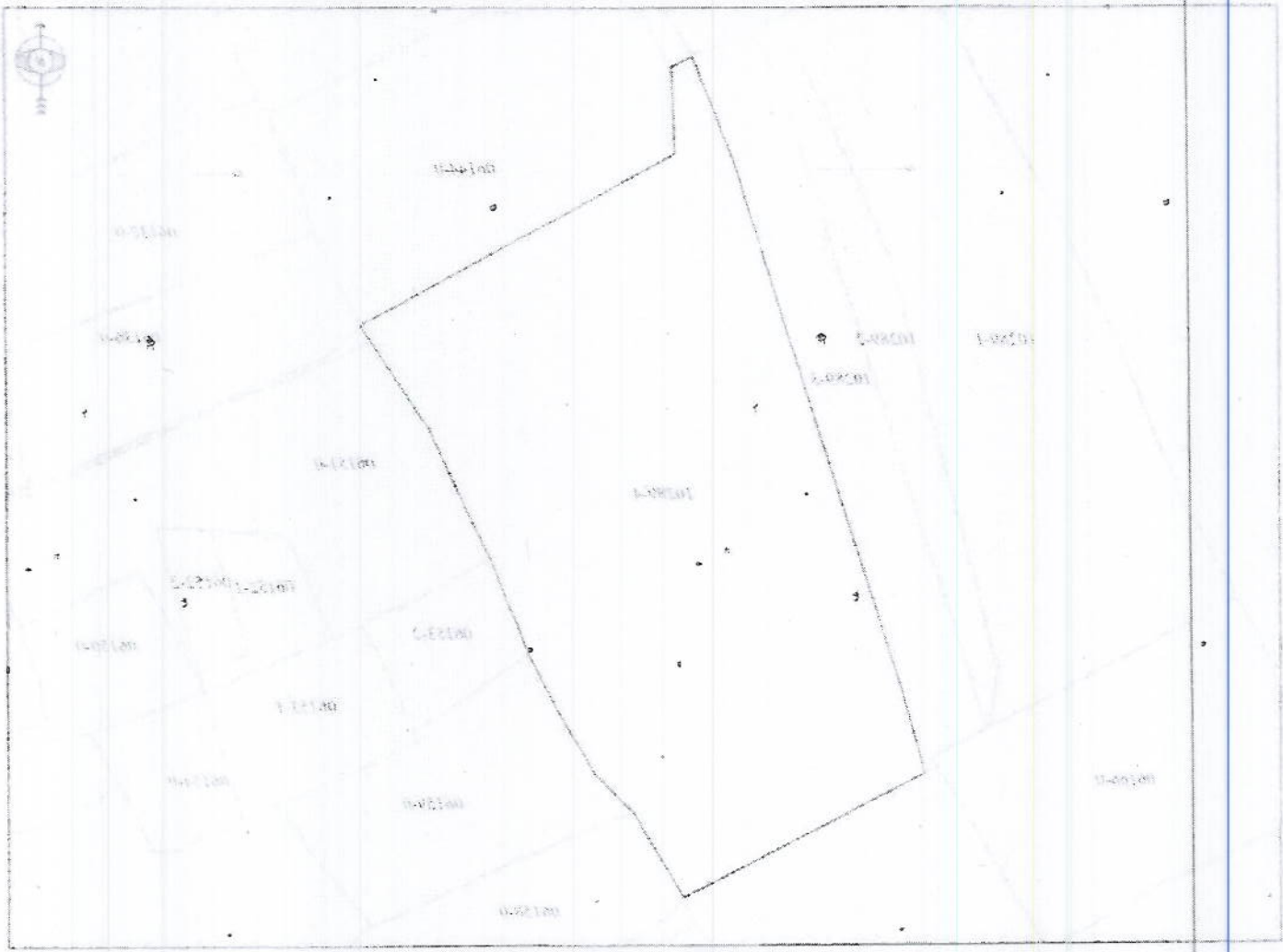
Qeveria- Vlada-Government

Ministria e Infrastrukturës dhe Transportit / Министерство Инфраструктуре и Транспорта / Ministry of Infrastructure and Transport  
AGENCIA KADASTRALE E KOSOVËS / КАДАСТАРСКА АГЕНЦИЈА КОСОВА / KOSOVA CADASTRAL AGENCY

KOPIJA E PLANIT / КОПИЈА ПЛАНА / COPY PLAN

Zona Kadastre / Катастарска Зона / Cadastral Zone: Prishtinë  
Zyra Kadastre / Општина Катастарска Канцеларја / Municipal Cadastral Office: PRISTINE

№ i Spisite/Registër/Lista n°	Tipi i Vastës/Type	№ i Parcelës / Parcela / Parcel	№ i Niveli/bedinca/Lot
7448			P-71914050-10288-4



Shkalla/Razmëria/Scale: 1:1214



Shënim/Beleşka/Note:  
 Nënkthem/Подпись/Signature:  
 Kohë/Name/Time: 08.59:33  
 Udhë/Date: 20.07.2020  
 Punë/End/Checked:





Republika e Kosovës

Republika Kosova-Republic of Kosovo

Qeveria-Vlada-Government

Ministria e Infrastrukturës dhe Ambientit / Ministrastvo Infrastrukture i Sredine / Ministry of Infrastructure and Environment

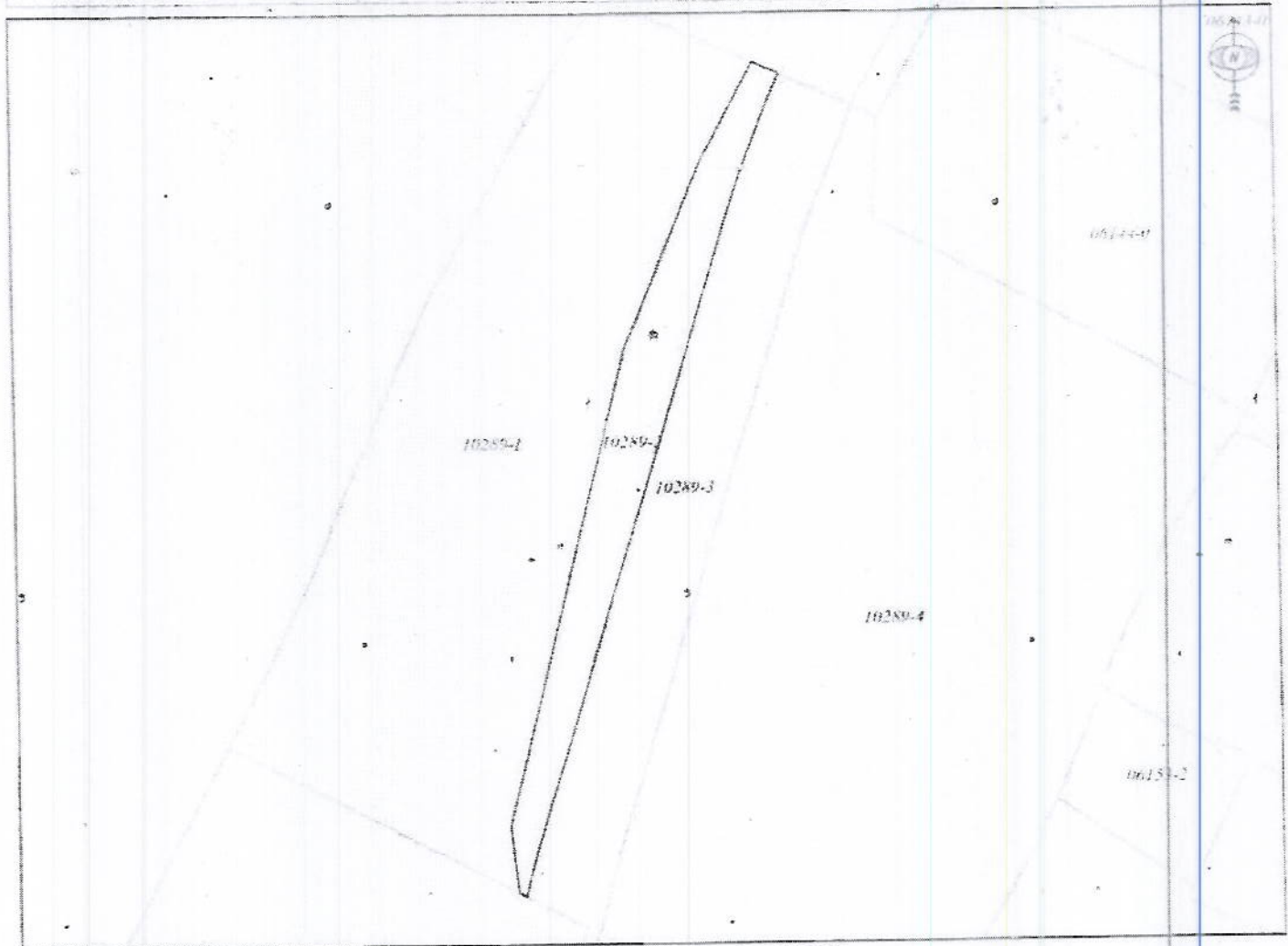
AGJENCIA KADASTRALE E KOSOVËS/ KATASTARSKA AGENCIJA KOSOVA/ KOSOVA CADASTRAL AGENCY

KOPJA E PLANIT / KOPIJA PLANA / COPY PLAN

Zyra Kadastrale Komunale/ Opštinska Katastarska Kancelarija /Municipal Cadastral Office : PRISHTINË

Zona Kadastrale / Katastarska Zona / Cadastral Zone: Prishtinë

Nësia/Jedinica/Unit	Tipi/Vrsta/Type	Sipërfaqja/Povšina/Area m <sup>2</sup>
P-71914059-10289-2	Parcelë / Parcela / Parcel	892



Shkalla/Razmera/Scale: 1:1030

Punci/Obradio/Created:

Data/ Data/Date: 20.07.2020

Koha/ Vreme/ Time: 09:00:14

Nënshkrimi/Potpis/Signature:

Shënim/Beleška/Note:

Aprovoi/Usvojio/Aprovado /Direktori/Direktor/Director

Nënshkrimi/Potpis/Signature:





Republika e Kosovës

Republic of Kosovo

Qeveria e Kosovës

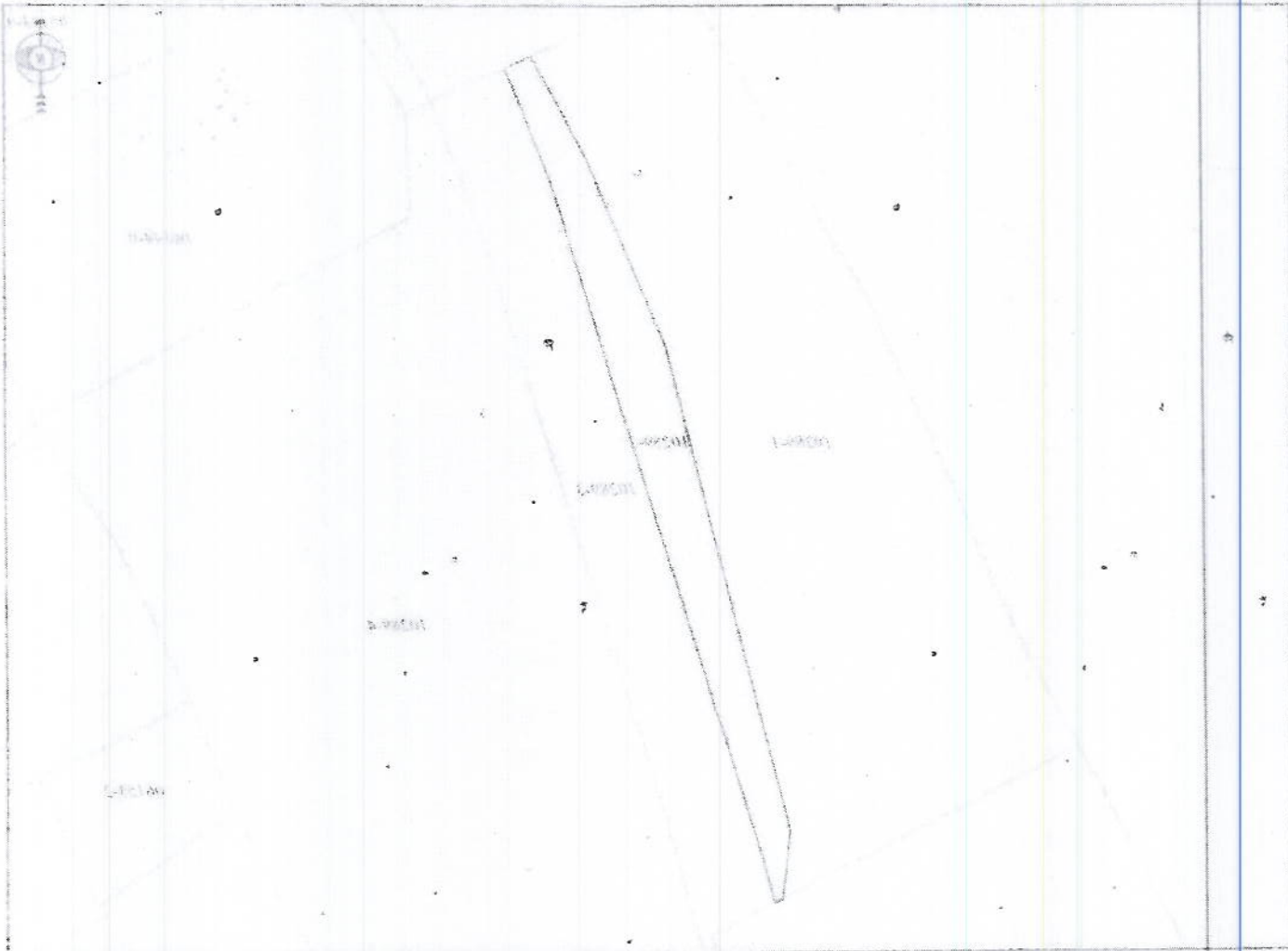
Government of Kosovo

Ministria e Infrastrukturës dhe Transportit / Ministry of Infrastructure and Transport  
Agencia Kadastre e Kosovës / KATASTRARSKA AGENCIA KOSOVA / CADASTRAL AGENCY

KOPIJA E PLANIT / KOPIJA PLANA / COPY PLAN

Zona Kadastre / Kadastarska Zona / Cadastral Zone: Prishtinë  
Komuna / Opština / Municipality: Prishtinë / Prishtine  
Zona Kadastre / Kadastarska Zona / Cadastral Office: Prishtinë

Identi i parcelës / Parcel ID	Tipi i vlerësimit / Valuation Type	Niveli i teknicitetit / Technical Level
882	Parcela / Parcel	P.7.914059-10289-2



Shkalla / Scale: 1:1000



Agjenti i Drejtues / Director  
Nënkryetar / Deputy Director

\_\_\_\_\_  
Emri / Name

Emri i Bashkëpunëtorit / Name of the Collaborator  
Nënkryetar / Deputy Director  
Koha / Vendi / Time: 09.00.14  
Data / Data: 20.07.2020  
Punë / Created:



# Republika e Kosovës

Republika Kosovo - Republic of Kosovo

Qeveria - Vlada - Government

Ministria e Administrimit të Pushtetit Lokal

Ministarstvo Administracije Lokalne Samouprave

Ministry of Local Government Administration

SE-IZLAZNA-OUTGOING  
 REPUBLIC OF KOSOVO  
 REPUBLIKA E KOSOVES  
 REVLADA KOSOVA  
 GOVERNMENT OF KOSOVO

Ministria e Administrimit të Pushtetit Lokal  
 Ministarstvo Lokalne Samouprave i Administracije  
 Ministry of Local Government Administration

Nr. 020-1293/4  
 Data 30.11.2018

Për:	Shpend Ahmeti, Kryetar i Komunës së Prishtinës Agim Kuleta, Kryesues i Kuvendit të Komunës së Prishtinës	
Cc:	Njësisë për Administrimin e Dokumenteve në MAPL Njësisë për administrimin e Dokumenteve në Komunë	
Përmes:	Ivan Todosijević, Ministër i MAPL-së Rozafa Ukimeraj, Sekretare e Përgjithshme e MAPL-së	
Nga:	Venera Çerkini, U.D i Drejtorit të Departamentit Ligjor dhe Monitorimit të Komunave MAPL	Datë: 20/11/2018
Lënda:	Konfirmim i ligjshmërisë së aktit të Komunës së Prishtinës	Nr.020-1293
Lloji i aktit:	<input type="checkbox"/> Vendim	

I nderuar Kryetar,  
I nderuar Kryesues,

Në pajtim me Rregulloren e Qeverisë së Republikës së Kosovës Nr. 01/2016 për Shqyrtimin Administrativ të Akteve të Komunave, e në bazë të kompetencave ligjore të ministrisë të përcaktuara me ligjet bazike dhe Rregulloren e Qeverisë Nr. 02/2011 për Fushat dhe Përgjegjësitë Administrative të Zyrës së Kryeministrit dhe Ministrive, Departamenti Ligjor dhe Monitorim të Komunave i Ministrisë së Administrimit të Pushtetit Lokal ka pranuar për shqyrtim të detyrueshëm të ligjshmërisë ashtu siç parashihet me nenin 81 të Ligjit Nr. 03/L-40 Për Vetëqeverisje Lokale aktin komunal në vijim:

Vendim nr. 01-464/01-0263767/18 për dhënien në shfrytëzim afatgjatë të pronës se paluajtshme te komunës në sipërfaqe 8340<sup>m<sup>2</sup></sup> Ambasadës së Shteteve te Bashkuara të Amerikës "për nevoja të ambasadës"

I miratuar më datë: 31.10.2018

I parashtruar për shqyrtim në MAPL më datë: 07.11.2018

Ministria e Administrimit të Pushtetit Lokal, pas shqyrtimit të përmbajtjes së aktit të komunës si me sipër, vlerëson se akti i komunës në aspektin procedural është në pajtim me dispozitat e legjislacionit në fuqi. Ministria e Administrimit të Pushtetit Lokal mbetet në dispozicion të komunës për çfarëdo sqarimi të mëtejshëm në lidhje me këtë vlerësim.



# Republika e Kosovës


Republika Kosovo - Republic of Kosovo

Qeveria - Vlada - Government

Ministria e Administrimit të Pushtetit Lokal

Ministarstvo Administracije Lokalne Samouprave

Ministry of Local Government Administration



Za:	Shpend Ahmeti, gradonačelnik Opštine Priština Agim Kuleta, predsedavajući Skupštine opštine Priština	
Cc:	Jedinici za upravljanje dokumentima, MALS Jedinici za upravljanje dokumentima u opštini	
Preko:	Ivan Todosijević, ministar MALS-a Rozafa Ukimeraj, generalna sekretarka MALS-a	
Ođ:	Venera Ćerkini, v.d. rukovodilac Pravnog ođeljenja i monitorisanje opština MALS	Datum: 20.11.2018. Br. 020-1293
Predmet:	Potvrda zakonitosti akta Opštine Priština	
Vrsta akta:	<input type="checkbox"/> Odluka	

Poštovani gradonačelnice,  
Poštovani predsedavajući,

U saglasnosti sa uredbom Vlade Republike Kosova br. 01/2016 za administrativnu raspravu akata opštine i na osnovu zakonskih ovlašćenja određenim osnovnim zakonima i uredbom Vlade br. 02/2011 o poljima administrativne odgovornosti kancelarije premijera i Ministarstva, odeljenje za zakonska pitanja i monitorisanje opština MALS-a, primilo je za obavezno razmatranje zakonitosti akta opštine kako je predviđen članom 81 Zakona br.03/L-05 o lokalnoj samoupravi:

Odluka br. 01-464/01-0263767/18 za davanje na dugoročno korišćenje nepokretne imovine opštine sa površinom od 8340m<sup>2</sup> ambasadi Sjedinjenih Država "za potrebe ambasade"

Usvojena dana: 31.10.2018. godine.

Dostavljena za razmatranje MALS-u dana: 07.11.2018. godine.

Ministarstvo administracije lokalne samouprave, nakon razmatranja sadržaja gore navedenog opštinskog akta, ceni da je opštinski akt sa proceduralnog aspekta u skladu sa odredbama zakonodavstva na snazi i kao takav može proizvoditi pravni efekat.

Ministarstvo administracije lokalne samouprave, ostaje na raspolaganju opštine za bilo kakvo dalje objašnjenje u vezi sa ovom procenom.



Republika e Kosovës  
Republika Kosova – Republic of Kosovo



Komuna e Prishtinës  
Opština Prishtina – Municipality of Prishtina

Në bazë të dispozitave të nenit 12, paragrafi 12.2, pika d dhe nenit 14, paragrafi 1 të Ligjit nr. 03/L – 040, për vetëqeverisje lokale (Gazeta zyrtare e Republikës së Kosovës, nr. 28/15, qershor 2008), nenit 10, paragrafi 1.2 të Ligjit nr. 04/L – 144, për dhënie në shfrytëzim dhe këmbimin e pronës së paluajtshme të komunës, ("Gazeta zyrtare e Republikës së Kosovës", nr. 35/17, dhjetor 2012), nenit 20, paragrafi 3.2 të Rregullores QRK nr. 23/2013, për përcaktimin e procedurave të dhënies në shfrytëzim dhe këmbimin e pronës së paluajtshme të komunës, dhe të nenit 33.2, shkronja a dhe nenit 34.1 shkronja d të Statutit të Komunës së Prishtinës, 01.nr. 110-391, të dt. 25.02.2010, Kuvendi i Komunës së Prishtinës, në mbledhjen e mbajtur më 31.10.2018, merr këtë

#### V E N D I M


#### PËR DHËNIEN NË SHFRYTËZIM TË PRONËS SË PALUAJTSHME TË KOMUNËS AMBASADËS SË SHTETEVE TË BASHKUARA TË AMERIKËS

- I. Miratohet propozimi i Kryetarit të Komunës për dhënie në shfrytëzim të pronës së paluajtshme të Komunës Ambasadës së Shteteve të Bashkuara të Amerikës, pa procedurë të rregullt konkurrimi.
- II. Prona e paluajtshme që do të jepet në shfrytëzim ka këto karakteristika: parcelat kadastrale nr. 6160-0, 6161-0, 6145-0 dhe pjesët e parcelave kadastrale 6162-0, 6163-0, 6164-0, Zona kadastrale Prishtinë, me sipërfaqe të përgjithshme 8340 m<sup>2</sup>, pronë shoqërore, Kuvendi komunal Prishtinë.
- III. Qëllimi i dhënies në shfrytëzim të pronës së paluajtshme të Komunës, të cekur në pikën I të këtij vendimi, është për nevoja të Ambasadës së Shteteve të Bashkuara të Amerikës.
- IV. Afati kohor për dhënie në shfrytëzim të pronës së paluajtshme komunale, të përshkruar në pikën II të këtij vendimi, është afatgjatë, për 99 vjet.
- V. Prona e paluajtshme komunale e përshkruar në pikën II të këtij vendimi, jepet në shfrytëzim pa kompensim.
- VI. Mënyra dhe kushtet e shfrytëzimit të pronës së paluajtshme do të përcaktohen me kontratë, e cila lidhet dhe nënshkruhet në mes të Kryetarit të Komunës dhe përfaqësuesit të shfrytëzuesit.
- VII. Prona e paluajtshme komunale që jepet në shfrytëzim, e përshkruar në pikën II të këtij vendimi, duhet të evidentohet në librat kadastrale të Komunës.
- VIII. Për zbatimin e këtij vendimi kujdesen: Kryetari i Komunës dhe drejtoritë kompetente të Komunës së Prishtinës.
- IX. Pjesë përbërëse e këtij propozimvendimi janë :
  - skica grafike,
  - kopja e planit dhe certifikata e pronës.

- X. Ky vendim hynë në fuqi 15 ditë pas regjistrimit në Zyrën e protokollit të Ministrisë së Administratës të Pushtetit Lokal dhe publikimit në gjuhë zyrtare në ueb-faqen e Komunës.

**KUVENDI I KOMUNËS SË PRISHTINËS**  
01-464/01-263767/18, më 01.11.2018

**KRYESUESI I KUVENDIT**  
Agim Kuleta





... ..  
... ..  
... ..

... ..  
... ..  
... ..

... ..  
... ..  
... ..





IX. Poslanice i odgovori:

- \* pitanja i odgovori
- \* pitanja i odgovori na pitanja poslani

X. Odlučeno je da se na osnovu 5. člana Zakona o Strategiji razvoja Kantona pripremi i Ministarstva Administracije i lokalne samouprave, kao i Opština na osnovu kojih se razmatraju, pripreme i donesu.

OPŠTINA I OŠTINA PRISTINA  
01-64-01-763/02.18.01.11.2018

PREDSJEDAVAJUĆI-KANTON  
Agim Kulen

No. 2018/0057

The Embassy of the United States of America presents its compliments to the Ministry of Foreign Affairs of the Republic of Kosovo and has the honor to request the assistance of the Ministry as well as the Municipality of Prishtina in the use of a new property in Dragodan to be used for the U.S. Ambassador's Residence.

Pursuant to Article 10<sup>5</sup> of the Law no. 04/L-144<sup>6</sup> on the allocation for use and exchange of immovable property of the Municipality of Prishtina, the Embassy requests the Municipality General Assembly's approval for the long term Right of Use of the following plots of land bordering Rruga Toni Bler within the Cadastral Zone of Prishtina:

- P-71914059-6160-0 ✓
- P-71914059-6161-0 ✓
- P-71914059-6162-0 (partial) ✓
- P-71914059-6163-0 (partial) ✓
- P-71914059-6164-0 ✓
- P-71914059-6145-0

The boundaries of the property have been established in close coordination with the Municipality of Prishtina's Director of Urban Planning, Director of Strategic Planning and Sustainable Development, and Director of Property. The

DIPLOMATIC NOTE

property will be designated for the sole residential use of the U.S. Embassy in accordance with the Government of Kosovo's Urban Development Plan and any development of the land will be carried out in close cooperation with the Directory for Strategic Planning and Sustainable Development as well as the Directory of Urban Development. All construction permits will be applied for in compliance with all applicable local laws for urban spatial planning.

The Embassy of the United States of America wishes to thank the Mayor of the Municipality of Prishtina and the Municipality's Directors and staff members who have put forth a great effort on this project to date.


The Embassy of the United States of America avails itself of this opportunity to renew to the Ministry of Foreign Affairs of the Republic of Kosovo the assurances of its highest consideration.

Copy to:

- Ministry of Environment and Spatial Planning
- Municipality of Prishtina- Directory of Urban Planning
- Municipality of Prishtina- Directory of Strategic Planning and Sustainable Development
- Municipality of Prishtina- Directory of Property

Embassy of the United States of America.

Prishtina, August 10, 2018

A handwritten signature in black ink is written over a circular embossed stamp. The stamp features the Great Seal of the United States, including the stars and stripes, and the text "EMBASSY OF THE UNITED STATES OF AMERICA" around the perimeter.



Republika e Kosovës  
 Republic of Kosovo  
 Qeveria - Vlada - Government

MINISTRIA E MJEJTESI DHE PLANIFIKIMIT, HAPËSISË DHE ADMINISTRIMIT TË BASHKËPËRITUR TË PROJEKTOVE TË PLANIFIKIMIT TË PLANIFIKIMIT TË PLANIFIKIMIT TË PLANIFIKIMIT  
 AGENCIA KADASTRALE E KOSOVËS / KATASTARSKA AGENCIJA KOSOVA / KOSOVO CADASTRAL AGENCY

CERTIFIKATË / CERTIFIKAT / CERTIFICATE

NIFESIA KADASTRALE / KATASTARSKA JEDINICA / CADASTRAL UNIT : P-71914059-06164-0

Numri i lëndës / Broj Predmet / Case Reference Number: 11-942 03-0190797/8  
 Data dhe koha e kështimit / Datum i vrasme idavanja / Date and time of submission: 06.08.2018 - 13.32  
 Komuna / Opština / Municipality: Prishtinë / Priština / Prishtinë  
 Zona kadastrale / Katastarska Zona / Cadastrial Zone: PRISHTINE / PRISHTINA / PRISHTINE  
 Zyra Kadastrale Komonale / Opštinska Katastarska Kancelarija / Municipal Cadastrial Office: Prishtinë / Priština / Prishtinë

A. TË DHËNAT PËR NJËSINË KADASTRALE / PODACI O KATASTARSKOJ JEDINICI / CADASTRAL UNIT DATA

Numri i njësisë kadastrale Broj katastarske jedinice Cadastral Unit No.	Lloji i njësisë Vrasja jedinice Unit Type	Lloji i punës Vrasja imovine Property Type	Zona ETR G/S E/R	Sipërfaqja Površina Area (m <sup>2</sup> )	Përshkrimi Opis Description	Krijuar në datën dodan Created On	Aktivuar Aktivirano Enabled
P-71914059-06164-0	PARCELË / PARCELA / PARCEL	Private ownership Dobrotvora Inocivna / Socially owned Laba	Ukasin	3074			

A.1 ADRESA E NJËSISË KADASTRALE / ADRESA KATASTARSKE JEDINICE / CADASTRAL UNIT ADDRESS

Vendbanimi - adresa Prethshme - address Resident address	Kodi Postal Postanski kod Postal Code	Hafësitë e adresës Pocinskih adresa Address Details	Krijuar në datën Uradeno na dan Created On	Aktivuar Aktivirano Enabled
VRESHTA VRESHTA VRESHTA	5	VRESHTA		

**A.2.1.1.1.1 SHËRËTYEZIMET / KRISTA KORSËNJENJA / TYPE OF USE**

Numri i Idrij / Parcel Number	Lloji i shëryezimit të parcelës / Type for the parcel / Parcel Type of Use	Shtetëzimi aktual i parcelës / Tërbuesi i shtetëzimit të parcelës / Parcel Current Use	Kualiteti i klases / Quality Class	Shtetëzimi i pozitës / Area
1	Popullsorë / Residential / Agriculture	Ambulivojable / Ambulable	Ale E K tës 4/Nje - Klase 4th Class / Ale E K 4th Class / Ambulable	3074

**B. PROPRIETAR/POSEDUESI - VLASNIK/DRZALAC -- OWNER/POSSESSOR**

Të drejtat / Prava / Rights	Emri i Imrit / Name	Nr. i personit / Identifikues / ID. No.	Vendbanimi / Prekshajse / Resident	Kodi postor / Postorja / Post code	Hodhëritja e adresës / Pajedhëritja / Address details	Pjesa e pronës / Dera / Share / Share quota	Përshkrimi / Opis / Description	Azhuaruar / Aftuar / Updated
Poseidim i përbashkët / Individual / Durrës / Single possessor	PASTOR SHIQO - KIVENDI KOMUNAL PRISHTINE	KCED1914922	PRISHTINE PRISHTINA / PRISHTINE			1/1		



Republika e Kosovës

Republic of Kosovo

Republika e Kosovës

Republic of Kosovo

MINISTRIA E Mbrojtjes DHE PLANIFIKIMIT HAPËSINOR / MINISTARSTVO SHEDINE I PROSTORNOG PLANIRANJA / MINISTRY OF ENVIRONMENT AND SPATIAL PLANNING

AGJENCIA KADASTRALE E KOSOVES / KATASTARSKA AGENCIJA KOSOVA / KOSOVO CADASTRAL AGENCY

CERTIFIKATË / CERTIFIKAT / CERTIFICATE

NJËSIA KADASTRALE / KATASTARSKA JEDINICA / CADASTRAL UNIT : P-71914059-06162-0

Numri i Evidencës / Broj Predmet / Case Reference Number: 11-94240-019070718  
Data dhe koha e kështimit / Datum i vrenje izdavanja / Date and time of submission: 06/08/2018 - 13:32  
Komuna / Opština / Municipality: Prishtinë / Priština / Prishtine  
Zona Kadastrale / Katastarska Zona / Cadastral Zone: PRISHTINE / PRISTINA / PRISHTINE  
Zyra Kadastrale Komune / Opštinska Katastarska Kancelarija / Municipal Cadastral Office: Prishtinë / Priština / Prishtine

A. TË DHËNAT PËR NJËSINË KADASTRALE / PODACI O KATASTARSKOJ JEDINICI / CADASTRAL UNIT DATA

Numri i njësive kadastrale Broj katastarske jedinice Cad. Unit No.	Lloji i njësive Vrsta jedinice Unit Type	Lloji i pronave Vrsta imovine Property Type	Zona U/R G/S L/R	Sipërfaqja Površina Area (m <sup>2</sup> )	Periçkrimi Opis Description	Krijuar në datën Izradeno na dan Created On	Aktivuar Aktivirano Validated
P-71914059-06162-0	PARCELE / PARCELA / PARCEL	Prone shpërndare / Prostorna / Socially owned Land	Urban	2853			

A.1 ADRESA E NJËSISË KADASTRALE / ADRESA KATASTARSKE JEDINICE / CADASTRAL UNIT ADDRESS

Vendbanimi - adresa Prebivalište - adresa Residence - address	Kodi Postar Poštanski kod Postal Code	Hollësitë e adresës Podrobnosti adrese Address Details	Krijuar në datën Izradeno na dan Created On	Aktivuar Aktivirano Validated
VEËSHITAVE/VEËSHITAVE/VEËSHITAVE		VEËSHITAVE		

**A.2 LLOJI I SHIFRYTIZIMIT / VRSTA KORISCENJA / TYPE OF USE**

Numri i Bregut / Parcel Number	Lloji i shifrytimit të përcaktuar nga kategoria e parcelës / Parcel Type/Of Use	Shprehjet aktuale të parcelës / Tërheqje të kategorieve të parcelës / Parcel (s) Current Use	Kualiteti i Klasës / Kualiteti i Kuarës / Quality Class	Shprehja e Përshkrimit të Aresit / Area (m <sup>2</sup> )
1	birokraci dhe shërbime / Agriculture	Adm. Niv. A/dh	Art. E Klasës 4/Niv. 4 / Kuarëdh. Chas. Verble Lane	2553

**B. PRONARI/POSEDUESI - VLASNIK/DRZALAC - OWNER/POSSESSOR**

Emri i drejtuesit / Prezimi / Niveli / Name	Emri i Ligjit / Ligji / Law Name	Nr. personal / Identifikues / ID. No.	Vendbanimi / Prehënia / Resident	Kodi postar / Postanski kod / Postal code	Hollshërit e adresës / Vendi / Address details	Plasi e preshkrimit / Dru / Share quota	Përshkrimi / Opis / Description	Azironimi / Azuruar / Entered
Pasdri Shiq - Kuvendi / Komunal / Prishtine	KCD/14322	PRISHTINE - PRISTINA / PRISTINE				1/1		





Republika e Kosovës  
 Republica Kosovo-Republic of Kosovo  
 Qeveria - Vlada - Government

MINISTRIA E MEDITIT DHE PLANIFIKIMIT HAPËSINOR / MINISTRIJA VIŠINSKI I PROSTORNOG PLANIRANJA / MINISTRY OF ENVIRONMENT AND SPATIAL PLANNING  
 AGENCJA KADASTRALE E KOSOVES / KATASTARSKA AGENCIJA KOSOVA / KOSOVO CADASTRAL AGENCY

CERTIFIKATË / CERTIFIKAT / CERTIFICATE

NJËSIA KADASTRALE / KATASTARSKA JEDINICA / CADASTRAL UNIT: P-71914059-06163-D

Numeri i Bërdes / Broj Predmet / Case Reference Number: 11-942/03-0190797/18  
 Data dhe koha e kështimit / Datum i vremen izdavanja / Date and time of submission: 06.08.2018. 13.32  
 Komuna / Opština / Municipality: Prishtinë / Priština / Prishtine  
 Zona Kadastrale / Katastarska Zona / Cadastral Zone: PRISHTINE / PRISTINA / PRISHTINE  
 Zyra Kadastrale Komune / Opštinska Katastarska Kancelarija / Municipal Cadastral Office: Prishtinë / Priština / Prishtine

A. TË DHËNAT PËR NJËSINË KADASTRALE / PODACI O KATASTARSKOJ JEDINICI / CADASTRAL UNIT DATA

Numeri i njësive kadastrale Broj katastarske jedinice Cadastral Unit No.	Lloji i njësive Vrsta Jedinice Unit Type	Lloji i pronkës Vrsta imovine Property Type	Zona U/R L/R	Sipërfaqja Površina Area (m <sup>2</sup> )	Përshkrim Opis Description	Krijuar më datën Izrađeno na dan Created On	Azhuruar Aktualizirano Updated
P-71914059-06163-0	PARCELË / PARCELA / PARCEL	Pranë shqiptarëve / Društvo / Socially owned Land	Urban	4184			

A.1 ADRESA E NJËSISË KADASTRALE / ADRESA KATASTARSKE JEDINICE / CADASTRAL UNIT ADDRESS

Vendbanimi - adresa Prebivalište - adresa Resident - address	Kodi Postar Postanski kod Postal Code	Hollësi i adresës Popisna adresa Address (parts)	Krijuar më datën Izrađeno na dan Created On	Azhuruar Aktualizirano Updated
VRESHTA/VRESH / VRESHTA		VRESHTA		

**A2. LLOJI I SHRYTËZIMIT / VRSTA KORISËNIA / TYPE OF USE**

Numri i Proje Number	Lloji i shrytëzimit të përcaktuar Vrsta Korisënjës parcelë Parcel Type Of Use	Shrytëzim aktual i parcelës Trenime korisënjës parcelë Parcel Current Use	Kualiteti i klasës Kualiteti i klasës Quality Class	Sipërfaqja (m <sup>2</sup> ) Përfaqja (m <sup>2</sup> ) Area
1	B. Bujqësi/balqimorë/Agropeculture	6. Acker/Sive/Arable	Ave E Klases 4/N.rou 4 Klasse/4th Class Arable Iard	4184

**B. PRONARI/POSEDUESI - VLASNIK/DRZALAC - OWNTR/POSSESSOR**

Le drejtuar Pronari Riçelës	Emri i mbiemri Name	No. i personit Lichen broj ID. No.	Vendbanimi Prebivaliste Residence	Kodi postar Postanski kod Postal code	Hollësi i adresës Populimosti adrese Address details	Pjesa e pronës Udio imovine Share quote	Përshkrimi Opis Description	Aktuar Aktualizuar Updated
Poseçim individual / Individualna Drugec / single possessor	PASL KU SHOQ. - KIVENDI KOMUNAL PRISHITINE	KCID:914522	PRISHITINE / PRISHITINA / PRISHITINE /			1/1		



**A2. LLOJIT SIPIRYTJEZIMIT / VRSTA KORISEENIA / TYPE OF USE**

Numeri Strati Numera	Lloji i shfrytimit te parcelës / Vrsta Korisecenia parcelë / Parcel Type of Use	Shtirizimi aktual i parcelës / Titullimi historik i parcelës / Parcel Current Use	Kualiteti i Kluazit / Kualiteti i Klazës / Quality Class	Sipërfaqja Portshja Avere (m <sup>2</sup> ) / (m <sup>2</sup> )
1	Blloqesori / Përdorues / Agriculture	Ara / Nivë / A. shk.	A2 E Klazës 401, nga 1 Klazë / 1th. Class / 1th. Land	1342

**B. PRONARI/POSEDUESI - VLASNIN/DRZALAC - OWNER/POSSESSOR**

Te drejtari Prava Krijete	Emri i mbiemri / Name	Nr. personal / Identifikues / ID. No.	Avendiment / Prehveshje / Resident	Kodi postar / Postanski kod / Postal code	Hollshite e adresës / Pobjednositi adrese / Address details	Pjesa e pronës / Dru imovine / Share quote	Forshkrimi / Opis / Description	Azhuruar / Azhurano / Updated
Posedues i individuar / Individual / Private possessor	PASURI SHPOQ - KUV ENDI KOMUNAL, PRISHTINE	KCID: 914922 / 9	PRESHITINE / PRISHTINE			1/1	1-1996	



Republika e Kosovës

Republic of Kosovo

Qeveria - Vlada - Government

MINISTRIA E MËDITSHIT DHE PLANIFIKIMIT HAPËSINOR/MINISTRJA U SRREDINE I PROSTORNOG; PLANIRANJAMINISTRI OF ENVIRONMENT AND SPATIAL PLANNING  
AGJENCIA KADASTRALE E KOSOVES / KATASTARSKA AGJENCIA KOSOVA / KOSOVO CADASTRAL AGENCY

CERTIFIKATË / CERTIFIKAT / CERTIFICATE

NJËSIA KADASTRALE / KATASTARSKA JEDINICA / CADASTRAL UNIT : P-71914059-06161-0

Namri i lëndës / Broj Predmet / Case Reference Number: 11-030/04-022315/18  
Data dhe koha e kështimit / Datum i vremen izdavanja / Date and time of submission: 13.09.2018. 15:38  
Komuna / Opština / Municipality: Prishtinë / Priština / Prishtine  
Zona kadastrale / Katastarska Zona / Cadastrial Zone: PRISHTINE / PRIŠTINA / PRISHTINE  
Zyra Kadastrale Komune / Opštinska Katastarska Kancelarija / Municipal Cadastrial Office: Prishtinë / Priština / Prishtine

A. TË DHËNAT PËR NJËSINË KADASTRALE / PODACI O KATASTARSKOJ JEDINICI / CADASTRAL UNIT DATA

Namri i njësise kadastrale / Broj katastarske jedinice / Cad. Unit No.	Lloji i njësise / Vreća jedinice / Unit Type	Lloji i pronës / Vreća imovine / Property Type	Zona / VR / S / U/R	Sipërfaqja / Poveršine / Area (m <sup>2</sup> )	Periçkrim / Opis / Description	Krijar me datën / Izhodeno na dan / Created On	Azhuruar / Ažurirano / Updated
P-71914059-06161-0	PARCELE / PARCELA / PARCEL	Trorë shpërndare / Društvvena / Society owned Land	Urban	1497	011-85		

A.1 ADRESA E NJËSISË KADASTRALE / ADRESA KATASTARSKE JEDINICE / CADASTRAL UNIT ADDRESS

Vendbanimi - adresa / Prebivalište - adresa / Resident - address	Kodi Postor / Postanski Kod / Postal Code	Helësihte e adresës / Poštomati adresa / Address Details	Krijar me datën / Izhodeno na dan / Created On	Azhuruar / Ažurirano / Updated
VRESHITAVE/VEJTESHTA/VEJTESHTA		VRESHITAVE		

**A2.1.1.011 I SHIRY TËZIMIT / VRSTA KORISCENJA / TYPE OF USE**

Numri Breg Number	Lloji i shirytëzimit të parcelës Vrsta korisjenja parcelë Parcel Type Of Use	Shirytëzimi aktual i parcelës Trenimi hortikulturje parcelë Parcel Current Use	Kualiteti i klasës Kualiteti i klasës Quality Class	Shpërfaqja Përfaqja Area (m <sup>2</sup> )
1	Bujqësi: Poljgjuetërimi/Agriculture	Veshtaj/Vitograd/Vineyard	Veshtaj E Klasës I/Vitograd I Klasse's Class Vineyard	1497

**B. PRONARI/POSEDUESI - VLASNIK/DRZALAC - OWNER/POSSESSOR**

Te drejtat Të Parcelës Rights	Emri i Parcelës Name	Nr. personal i Llojit të ID No.	Vendbanimi Prehivalbet Residence	Kodi postar Postarësi, kod Postal code	Hollësi i adresës Pogjithësi i adresës Address details	Pjesa e pronës Drejtimor Share quote	Feridhërimi Opis Description	Aktuar Aktuar Updated
Procedim individual/ Individual Decision/ single possessor	PASLRI SHOQË - KUVENDI KOMUNAL PRISHTINE	KCID: 914522	PRISHTINE / PRISHTINA / PRISHTINE /			1/1	9141-85	



Republika e Kosovës  
Republic of Kosovo  
Qendra e Tada - Government

MINISTRIA E NJERZISHTË DHE PLANIFIKIMIT BASHKËPUNOR/ADMINISTRATIV DË SHËRIMET I PROSTORNOJË PLANIFIKIMIT/ADMINISTRATIVE DEPARTMENT AND SPATIAL PLANNING  
AGENCIJA KADASTRALE E KOSOVËS/ KATASTARSKA AGENCIJA KOSOVA / KOSOVO CADASTRAL AGENCY

CERTIFIKATË / CERTIFIKAT / CERTIFICATE

NJËSIA KADASTRALE / KATASTARSKA JEDINICA / CADASTRAL UNIT : P-71914059-06145-0

Numri i referencës / Broj Referenc / Case Reference Number: 11-942-03-0190767/18  
Data dhe koha e kështimit / Datum i vremen izdavanja / Date and time of submission: 05.08.2018 - 13:33  
Komuna / Opština / Municipality: Prishtinë / Prishtine / Prishtine  
Zona kadastrale / Katastarska Zona / Cadastral Zone: 9 PRISHTINE / PRISHTINA / PRISHTINE  
Zyra kadastrale Komune / Opštinska Katastarska Kancelarija / Municipal Cadastral Office: Prishtine / Prishtine / Prishtine

A. TË DHËNAT PËR NJËSINË KADASTRALE / PODACI O KATASTARSKOJ JEDINICI / CADASTRAL UNIT DATA

Numri i njësisë kadastrale Broj katastarske jedinice Cad. Unit. No.	Lloji i njësisë Vrsta jedinice Unit Type	Lloji i pronës Vrsta imovine Property Type	Zona UR G/S UR	Sipërfaqja Površina Area (m <sup>2</sup> )	Përshkrimi Tip Description	Krijuar më dyshë Uradnice na dan Created On	Azhuruar Ažurirano Updated
P-71914059-06145-0	PARCELE / PARCELA / PARCEL	Pronë shpërndare / Distribuciona Imovina / Socially owned Land	Urban	136.4	9		

A.1 ADRESA E NJËSISË KADASTRALE / ADRESA KATASTARSKE JEDINICE / CADASTRAL UNIT ADDRESS

Vendbanimi - adresa Prebivalište - adresa Resident - address	Kodi Postar Poštanski kod Postal Code	Hedhësit / adresa Porodični adresa Address Details	Krijuar më datën Uradnice na dan Created On	Azhuruar Ažurirano Updated
VRESHITA/VRESHITA VRESHITA		VRESHITA		

**A2 LLOJTI I SHIFRYTZIMIT/VRSIA KORISCENNA/TYPER OF USE**

Numri i Bredit / Parcel Number	Lloji i shifrytzimit te parcelles / Vrsia koriscentiale parcelle / Parcel Type or Use	Shtypkrimi aktual i parcelles / Lloji i shifrytzimit te parcelles / Parcel & current Use	Kuanti e llojit / Kuantiteti aktual / Quantity Class	Sipërfaqja (m <sup>2</sup> ) / Ekuivalente (m <sup>2</sup> ) / Area
4	Biopajisje-Pajisje/parcelle / Agriculture	Ara /Sheqer/Apple	Land	1384

**B. PRONARI/POSEDESI - VLASNIK/DRZALAC - OWNER/POSSESSOR**

Emri i drejtuesit / Praxh / Rrethje	Emri i lojës / Name	No. i personit / Identifikues / ID. No.	Vendbanimi / Prehambesit / Resident	Kodi postar / Postmarrësi / Post code	Identifikues i adresës / Pajisja / Address details	Pjesa e pronës / Detyrimi / Share quota	Përshkrimi / Ops / Description	Azhurimi / Modifikimi / Updated
Procedim i drejtuesit / Drejtuesit / Praxh / Rrethje	PASURI SHOQ. - KUVENDI KOMUNAL PRISHTINE	KCID1914922	PRISHTINE / PRISHTINA / PRISHTINE			1/1		



## Vjosa Ahmetaj

---

**From:** Luljeta.N.Selimi  
**Sent:** 21 January 2021 15:05  
**To:** Vjosa Ahmetaj  
**Subject:** FW: Kerkese  
**Attachments:** 3..Propozimvendimi per plotesim ndryshimin e vendimit - SHBA-së, dt. 05.08.2020 (L).docx; 3.1certifikatat e SH.B.A-min.pdf; 3.2 Vendim per plotesim ndryshimin e Ambasadës së Shteteve të Bashkuara të Amerikës (L, E).doc; DOC.pdf; DOC.pdf

Luljeta Selimi  
Zyrtare e lartë në Sektorin e Kuvendit  
Drejtoria e Administratës – Shërbimi i Kuvendit  
Komuna e Prishtinës

Email: [luljeta.n.selimi@rks-gov.net](mailto:luljeta.n.selimi@rks-gov.net)  
Tel: 038/245-666  
Mob: [+377 \(0\) 44 661-955](tel:+377(0)44661-955)

---

**From:** Bujar Cunaku  
**Sent:** Thursday, January 21, 2021 1:35 PM  
**To:** Luljeta.N.Selimi  
**Cc:** Xhevdet Zani  
**Subject:** FW: Kerkese

Përschendetje Lule,

Të bashkangjitur në attach e gjeni Kërkesën e Ambasadës së Shteteve të Bashkuara të Amerikës, për dhënien në shfrytëzim të pronës Komunale.

**Bujar Çunaku**  
Zyrtar i pasurisë  
Drejtoria e Pronës  
Komuna e Prishtinës  
ë  
e-mail: [bujar.cunaku@rks-gov.net](mailto:bujar.cunaku@rks-gov.net)  
tel: 038 223 665  
VoIP: 40076  
mob: +377 44 463 471

---

**From:** Xhevdet Zani <[Xhevdet.Zani@rks-gov.net](mailto:Xhevdet.Zani@rks-gov.net)>  
**Sent:** 21 January, 2021 09:07  
**To:** Zoja Hasimi <[zoja.hasimi@rks-gov.net](mailto:zoja.hasimi@rks-gov.net)>; Fidan Thaci <[Fidan.Thaci@rks-gov.net](mailto:Fidan.Thaci@rks-gov.net)>; Bujar Cunaku <[Bujar.Cunaku@rks-gov.net](mailto:Bujar.Cunaku@rks-gov.net)>  
**Cc:** Brahim Mehmetaj <[Brahim.Mehmetaj@rks-gov.net](mailto:Brahim.Mehmetaj@rks-gov.net)>  
**Subject:** FW: Kerkese

Pershendetje,

Cili nga ju e ka kete lende, ju lutem te beni veprimet e nevojshme sipas kerkeses.

**Xhevdet Zani**

Udhëheqës i Sektorit për pronësi, shpronësim dhe këmbime  
Drejtoria e Pronës  
Komuna e Prishtinës

e-mail: [xhevdet.zani@rks-gov.net](mailto:xhevdet.zani@rks-gov.net)

tel: 038 223 665

lok: 153

mob: +377 (0) 44 553 895

---

**From:** Luljeta.N.Selimi

**Sent:** Wednesday, January 20, 2021 11:14 AM

**To:** Xhevdet Zani <[Xhevdet.Zani@rks-gov.net](mailto:Xhevdet.Zani@rks-gov.net)>

**Cc:** Vasilika Zotaj <[Vasilika.Zotaj@rks-gov.net](mailto:Vasilika.Zotaj@rks-gov.net)>

**Subject:** Kerkese

Pershendetje i nderuar,

Ne mbledhjen e pare te kuvendit, mbajtur me 08.01.2021 eshte miratuar vendimi per plotësim-ndryshimin e Vendimit, 01-464/01-263767/18, dt.01.11.2018, per dhenien ne shfrytezim te pronës se paluajtshme te komunës Ambasadës se Shteteve te Bashkuara te Amerikes.

Bashkëngjitur i gjeni materialet qe i kemi dërguar ne MPL te cilat na i keni percjellur, por keti material duhet ti bashkëngjitet edhe kërkesa qe e ka bere Ambasada te cilën po e kërkon Ministria.

Te lutem sa me shpejt te ma dergoni kërkesën nese e keni.

Me respekt,

Luljeta Selimi

Zyrtare e lartë në Sektorin e Kuvendit

Drejtoria e Administratës – Shërbimi i Kuvendit

Komuna e Prishtinës

Email: [luljeta.n.selimi@rks-gov.net](mailto:luljeta.n.selimi@rks-gov.net)

Tel: 038/245-666

Mob: [+377 \(0\) 44 661-955](tel:+377044661955)

No. 2018/0057

The Embassy of the United States of America presents its compliments to the Ministry of Foreign Affairs of the Republic of Kosovo and has the honor to request the assistance of the Ministry as well as the Municipality of Prishtina in the use of a new property in Dragodan to be used for the U.S. Ambassador's Residence.

Pursuant to Article 10<sup>5</sup> of the Law no. 04/L-144<sup>6</sup> on the allocation for use and exchange of immovable property of the Municipality of Prishtina, the Embassy requests the Municipality General Assembly's approval for the long term Right of Use of the following plots of land bordering Rruga Toni Bler within the Cadastral Zone of Prishtina:

- P-71914059-6160-0
- P-71914059-6161-0
- P-71914059-6162-0 (partial)
- P-71914059-6163-0 (partial)
- P-71914059-6164-0
- P-71914059-6145-0

The boundaries of the property have been established in close coordination with the Municipality of Prishtina's Director of Urban Planning, Director of Strategic Planning and Sustainable Development, and Director of Property. The

DIPLOMATIC NOTE

property will be designated for the sole residential use of the U.S. Embassy in accordance with the Government of Kosovo's Urban Development Plan and any development of the land will be carried out in close cooperation with the Directory for Strategic Planning and Sustainable Development as well as the Directory of Urban Development. All construction permits will be applied for in compliance with all applicable local laws for urban spatial planning.

The Embassy of the United States of America wishes to thank the Mayor of the Municipality of Prishtina and the Municipality's Directors and staff members who have put forth a great effort on this project to date.

The Embassy of the United States of America avails itself of this opportunity to renew to the Ministry of Foreign Affairs of the Republic of Kosovo the assurances of its highest consideration.

Copy to:

- Ministry of Environment and Spatial Planning
- Municipality of Prishtina- Directory of Urban Planning
- Municipality of Prishtina- Directory of Strategic Planning and Sustainable Development
- Municipality of Prishtina- Directory of Property

Embassy of the United States of America,

Pristina, August 10, 2018

