



Republika e Kosovës

Republika Kosova - Republic of Kosovo

Qeveria - Vlada - Government

Ministria e Pushtetit Lokal

Ministarstvo Lokalne Samouprave

Ministry of Local Government



Për:	Smajl Latifi, Kryetar i Komunës së Rahovecit Afrim Dina, Kryesues i Kuvendit të Komunës së Rahovecit	
Kopje:	Njësisë për Administrimin e Dokumenteve në MPL Njësisë për Administrimin e Dokumenteve në Komunë	
Përmes:	Goran Rakić Zëvendës Kryeministër dhe Ministër i MPL-së Trim Berisha, Zv. Sekretar i Përgjithshëm i MPL-së	
Nga:	Venera Çerkini, Udhëheqëse e Departamentit Ligjor dhe Monitorim të Komunave	Data: 06.01.2021 VI-020-6
Zyrtaret përgjegjës:	1. Zyrtari konfirmues i vlerësimit ligjor Xhevat Tafa, Udhëheqës i Divizionit për Monitorim të Komunave	
	2. Zyrtari hartues i vlerësimit ligjor Leonora Bajrami, Zyrtare për Monitorim të Komunave	
Lënda:	Konfirmim i ligjshmërisë së aktit të Komunës së Rahovecit	
Lloji i aktit:	<input type="checkbox"/> Vendim i Kuvendit të Komunës	

I nderuar Kryetar,
I nderuar Kryesues,


Në pajtim me Rregulloren e Qeverisë së Republikës së Kosovës Nr. 10/2019 për Shqyrtimin Administrativ të Akteve të Komunave, e në bazë të kompetencave ligjore të ministrisë të përcaktuara me ligjet bazike dhe Rregulloren e Qeverisë Nr. 06/2020 për Fushat dhe Përgjegjësitë Administrative të Zyrës së Kryeministrit dhe Ministrive, Departamenti Ligjor dhe Monitorim të Komunave i Ministrisë së Pushtetit Lokal ka pranuar për shqyrtim të detyrueshëm të ligjshmërisë ashtu siç parashihet me nenin 81 të Ligjit Nr. 03/L-040 për Vetëqeverisje Lokale aktin komunal në vijim:

Vendim 01-Nr.156/20 jepet pëlqimi për të zhvilluar procedurat e ankandit publik për dhënien në shfrytëzim afatshkurtër të pronës së paluajtshme të Komunës.

I miratuar më datë: 29.12.2020

I parashtruar për shqyrtim në MPL më datë: 05.01.2021

Ministria e Pushtetit Lokal, pas shqyrtimit të përmbajtjes së aktit të komunës si më sipër, vlerëson se akti i komunës në aspektin procedural është në pajtim me dispozitat e legjislacionit në fuqi dhe si i tillë mund të prodhojë efekte juridike. Ministria e Pushtetit Lokal mbetet në dispozicion të komunës për çfarëdo sqarimi të mëtejshëm në lidhje me këtë vlerësim.



Republika e Kosovës
Republika Kosova-Republic of Kosovo
Qeveria - Vlada - Government
Ministria e Pushtetit Lokal
Ministarstvo Lokalne Samouprave
Ministry of Local Government

Za:	Smajl Latifi, gradonačelnik opštine Orahovac Afrim Dina, predsedavajući Skupštine opštine Orahovac	
Kopije:	Jedinici za administraciju dokumenata u MLS Jedinici za administraciju dokumenata u opštini	
Preko::	Goran Rakić, zamenik premijera i ministar MLS Trim Berisha, zamenik generalnog sekretara MLS-a,	
Od:	Venera Çerkini, rukovodilac Pravnog odeljenja i monitorisanje opština /MLS	Dana, 06.01.2021 br.VI-020-6
Odgovni službenici:	1. Službenik-ca za potvrđivanje pravne procene: Xhevat Tafa, rukovodilac Odseka za monitorisanje opština Leonora Bajrami, službenica za monitorisanje opština	
2. Službenik-ca za izradu pravne procene:		
Predmet:	Potvrda o zakonitosti akta opštine Orahovac	
Vrsta odluke:	<input type="checkbox"/> Odluka Skupštine opštine	

Uvaženi gradonačelnice,

Uvaženi predsedavajući,

U saglasnosti sa uredbom Vlade Republike Kosovo br. 10/2019 za administrativno razmatranje akata opštine, i na osnovu zakonskih ovlašćenja ministarstva određenim osnovnim zakonima i uredbom Vlade br. 06/2020 o oblastima i administrativnim odgovornostima Kancelarije premijera i ministarstva, Odeljenje za zakonska pitanja i monitorisanje opština MLS, primilo je za obavezno razmatranje zakonitosti kako je predviđeno članom 81. Zakona br. 03/L-40 o lokalnoj samoupravi opštinskog akta kao u nastavku:

Odluka 01-br. 156/20 daje se saglasnost o odvijanju postupaka javne licitacije za davanje na kratkoročnu upotrebu nepokretne imovine opštine.
Usvojena dana, 29.12.2020.godine,
Predložena za razmatranje u MLS, dana, 05.01.2021.godine,

Ministarstvo administracije lokalne samouprave, nakon razmatranja sadržaja gore navedenog akta opštine, procenjuje da je opštinski akt u proceduralnom aspektu u

saglasnosti sa zakonskim odredbama zakonodavstva na snazi i kao takav može proizvesti pravni efekat.

Ministarstvo lokalne samouprave ostaje na raspolaganju opštini za dodatna objašnjenja u vezi sa ovom procenom.



Republika e Kosovës

Republika Kosovo / Republic of Kosovo



Kuvendi i Komunës Rahovec

Opština Skupština Rahovac / Municipality of Rahovec
RAHOVEC / ORAHOVAC

Njësia Nr./Br./No. (i Komunës / E. Anonime)

Nr./Br./No. 1156 Nr. ifaq./Br.nr./No. p. 1

Data/Datum/Date 29.12.2020

Forma e Administrimit të Pushtetit Lokalit / Gemeindeverwaltung
Data 07.01.2021
-VI-020-6

Në mbështetje të nenit 12 paragrafi 2 shkronja (d), nenit 14, nenit 17 dhe nenit 40 të Ligjit për Vetëqeverisje Lokale të Kosovës Nr.03/L-040 ("Gazeta zyrtare e Republikës së Kosovës Nr.28/2008"), nenit 14 paragrafi 1 lidhur me paragrafin 3 të Ligjit Nr. 06/L-092 për Dhënien në Shfrytëzim dhe Këmbimin e Pronës së Paluajtshme të Komunës ("Gazeta zyrtare e Republikës së Kosovës Nr. 10/2019"), nenit 6 paragrafi 3 dhe nenit 8 të Rregullores (QRK) Nr. 09/2020 për Përcaktimin e Procedurave të Dhënies në Shfrytëzim dhe Këmbimin e Pronës së Paluajtshme të Komunës, nenit 10 paragrafi 2 pika 2.4, nenit 40, nenit 57 dhe nenit 94 të Statutit të Komunës së Rahovecit Nr. 1005 të datës 29.03.2017, Kuvendi i Komunës së Rahovecit në mbledhjen e mbajtur me datë:29.12.2020 merr këtë:

VENDIM

1. Jepet pëlqimi për të zhvilluar procedurat e ankandit publik për dhënien në shfrytëzim afatshkurtër deri 5 (pesë) vite të pronës së paluajtshme të Komunës si më poshtë:
2. Prona e paluajtshme për dhënie në shfrytëzim sipas pikës 1 të këtij vendimi, gjendet në zonën kadastrale Rahovec, në vendin e quajtur Gavne Shume, e evidentuar P.SH. E Kosovës KK Rahovec sipas Certifikatës së pronësisë Nr. P-71510057-02280-0 me sipërfaqe të përgjithshme prej 62661 m² (gjashtëdhjetë e dy mijë e gjashtëqind e gjashtëdhjetë e një metra katror) dhe në shfrytëzim jepet vetëm pjesa në sipërfaqe prej 30000 m² (tridhjetë mijë metra katrorë).
3. OBLIGOHET Drejtoria për Gjeodezi, Kadastër dhe Pronë dhe Njësia e Prokurimit që në bashkëpunim me komisionin për zbatimin e procedurave të dhënies në shfrytëzim afatshkurtër dhe afatgjatë të pronës së paluajtshme të komunës, që të zhvillojë procedurat e ankandit publik, konform dispozitave të Nr. 06/L-092 për Dhënien në Shfrytëzim dhe Këmbimin e Pronës së Paluajtshme të Komunës dhe Rregullores (QRK) Nr. 09/2020 për Përcaktimin e Procedurave të Dhënies në Shfrytëzim dhe Këmbimin e Pronës së Paluajtshme të Komunës.
4. Pas miratimit nga Kuvendi i Komunës së Rahovecit, ky vendim hyn në fuqi 15 ditë pas dërgimit në autoritetin mbikëqyrës MAPL-në dhe 7 ditë pas shpalljes publike në ueb-faqen e Komunës së Rahovecit.

Vendimi u dërgohet:

- MAPL-së, dhe
- Arkivit.

01-Nr. 156/20
Me datë:29.12.2020

KUVENDI I KOMUNËS NË RAHOVEC





Republika e Kosovës
Republika Kosovo / Republic of Kosovo
Kuvendi i Komunës Rahovec
Opština Skupština Rahovac/Municipality of Rahovac

05-01. 2021
-VI- 020-6

Na osnovu člana 12. stav 2. slova (d), člana 14. člana 17. i člana 40. Zakona za Lokalnu Samoupravu Kosova br. 03 / L-040 („Službeni list Republike Kosovo br. 28/2008“), Član 14. stav 1. u vezi sa stavom 3. Zakona br. 06 / L-092 o zakupu i zameni nepokretne imovine opštine („Službeni list Republike Kosovo br. 10/2019“), član 6. stav 3. i član 8. Uredbe (NRC) br. 09/2020 o utvrđivanju postupaka za davanje na korišćenje i zamenu nepokretne imovine opštine, član 10 stav 2 tačka 2,4, član 40, član 57 i član 94 Statuta opštine Orahovac br. 1005 od 29.03.2017. godine, Skupština opštine Orahovac na održanoj sednici 29.12.2020, donosi:

ODLUKU

1. Daje se saglasnost za odvijanje postupaka javne aukcije za kratkoročno korišćenje nepokretne imovine opštine do 5 (pet) godina, i to:
2. Nepokretna imovina koja se daje na korišćenje prema tački 1. ove odluke nalazi se u katastarskoj zoni Orahovac, na mestu „Gavne Šume“, identifikovana D.I Kosova S.O Orahovac prema potvrdi o vlasništvu br. P-71510057-02280-0, ukupne površine 62661 m2 (šezdeset dve hiljade šesto šezdeset jedan kvadratni metar) i na korišćenje daje se samo deo površina od 30000 m2 (trideset hiljada kvadratnih metara).
3. **OBAVEZUJE SE** Odeljenje za Geodeziju, Katastar i Imovinu i Jedinici za nabavke u saradnji sa komisijom za sprovođenje postupaka za dodelu na kratkoročno i dugoročno korišćenje opštinske nepokretne imovine, da sprovodi postupke javne aukcije, u skladu sa odredbama br. 06 / L-092 o dodeli i zameni nepokretne imovine opštine i Pravilniku (VRK) br. 09/2020 o određivanju postupaka za dodelu i zamene opštinske nepokretne imovine.
4. Nakon usvajanja od strane Skupštine opštine Orahovac, ova odluka stupa na snagu 15 dana nakon dostave pri nadzornim organu MALS i 7 dana nakon javne objave na internet stranici opštine Orahovac.

Odluku dostaviti:

- MALS, i
- Arhivi.

01-Br. 156/20
Dana: 29.12.2020

SKUPŠTINA OPŠTINE ORAHOVAC





Republika e Kosovës
 Republic of Kosovo
 Gërvia - Uda - Government

MINISTRIA E EKONOMISE DHE AMBIENTIT / MINISTARSTVO EKONOMIJE I ŽIVOTNE SREDINE I ŽIVOTNE SREDINE / MINISTRY OF ECONOMY AND ENVIRONMENT
 AGENCIA KADASTRALE E KOSOVES / KATASTARSKA AGENCIJA KOSOVA / KOSOVO CADASTRAL AGENCY

CERTIFIKATË / CERTIFIKAT / CERTIFICATE

NJËSIA KADASTRALE / KATASTARSKA JEDINICA / CADASTRAL UNIT : P-71510057-02280-0

Numri i llojës / Broj Predmet / Case Referent Number: 08-942-03-0056879/20
 Data dhe koha e lëshimit / Datum i s' rreme Izdavanja / Date and time of submission: 05.01.2021 - 10:24
 Komuna / Opština / Municipality: Rahovec / Oraihovac / Rahovec
 Zona kadastrale / Katastarska Zona / Cadastral Zone: RAHOVEC / ORAHOVAC / RAHOVEC
 Zyra Kadastrale Komune / Opštinska Katastarska Kancelarija / Municipal Cadastral Office: Rahovec / Oraihovac / Rahovec

A.TE DHËNAT PËR NJËSINË KADASTRALE / PODACI O KATASTARSKOJ JEDINICI / CADASTRAL UNIT DATA

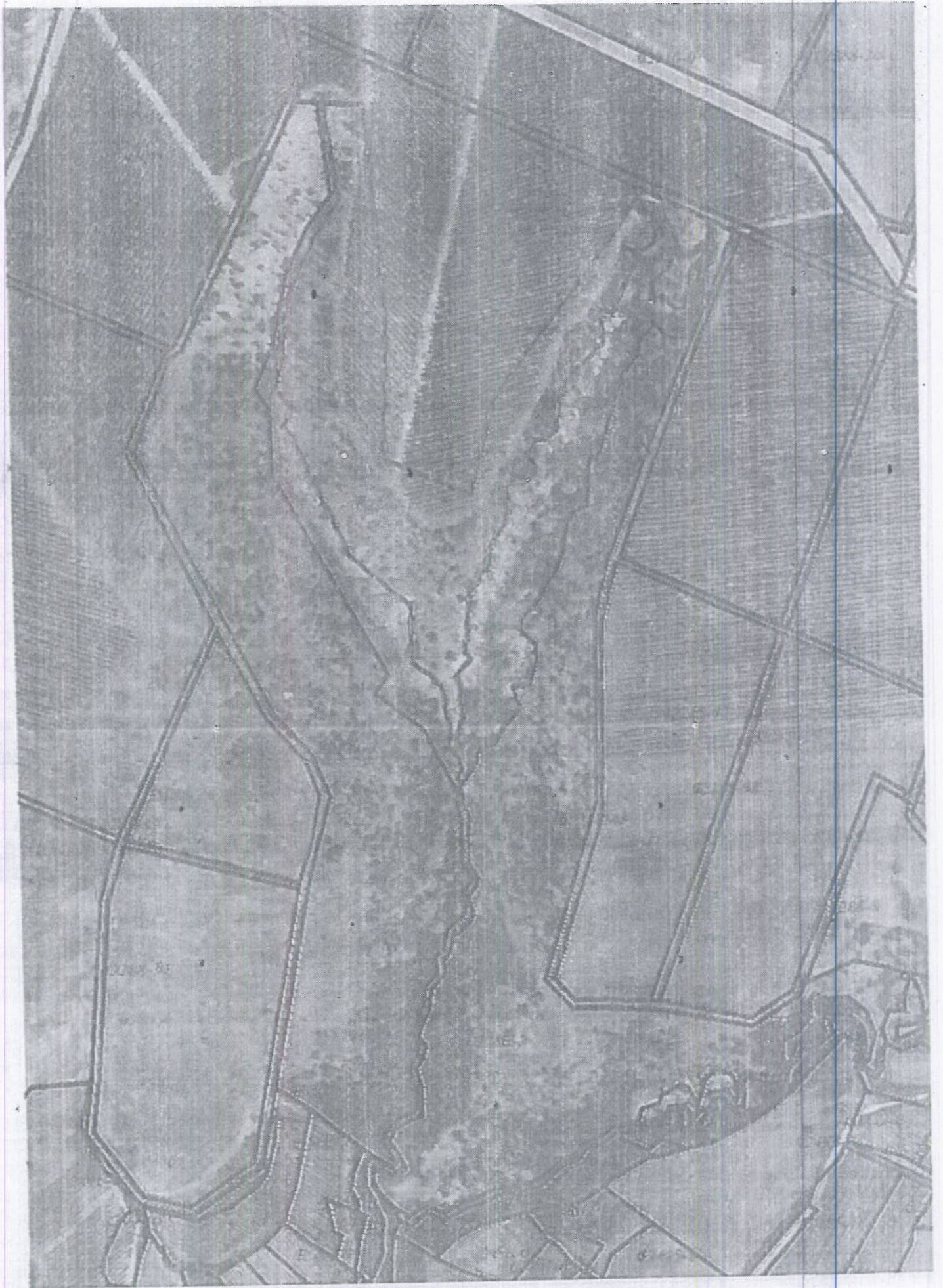
Numri i llojës kadastrale Broj kadastrske jedinice Cadastral Unit No.	Lloji i njësisë Vlloja Jedinice Unit Type	Lloji i pronës Vlloja Investive Property Type	Zona U/R GIS U/R	Sipërfaqja Površina Area (m ²)	Prashkrimi Opis Description	Krijuar më daten Uradeno na dan Created On	Azhuruar Aktivirano Updated
P-71510057-02280-0	PARCELE / PARCELA / PARCEL	Pronë shoqërore / Inovative / Socially owned Land	Komun	62661			

A.I ADRESA E NJËSISË KADASTRALE / ADRESA KATASTARSKE JEDINICE / CADASTRAL UNIT ADDRESS

Vendbanimi - adresa Prethikshite - adresa Resident - address	Kodi Postar Postarëki Kod Postal Code	Hetësie e adresës Përfundimshi adresa Address Details	Krijuar më datën Uradeno na dan Created On	Azhuruar Aktivirano Updated
GAVINE SHURBE / GAVINE SHURBE / GAVINE SHURBE		GAVINE SHURBE		

Printuar nga Qendrën e Informacionit / Printed by Nazër Karamanli / P-71510057-02280-01

Zyrtarisht përgjigjet / Officially person





REPUBLIKA E KOSOVËS / REPUBLIKA KOSOVA / REPUBLIC OF KOSOVO

QEVERIA E KOSOVËS / VLADA KOSOVA / GOVERNMENT OF KOSOVA

MINISTRIA E EKONOMISË DHE AMBIENTIT / MINISTARSTVO EKONOMIJE I ŽIVOTNE SREDINE / MINISTRY OF ECONOMY AND ENVIRONMENT

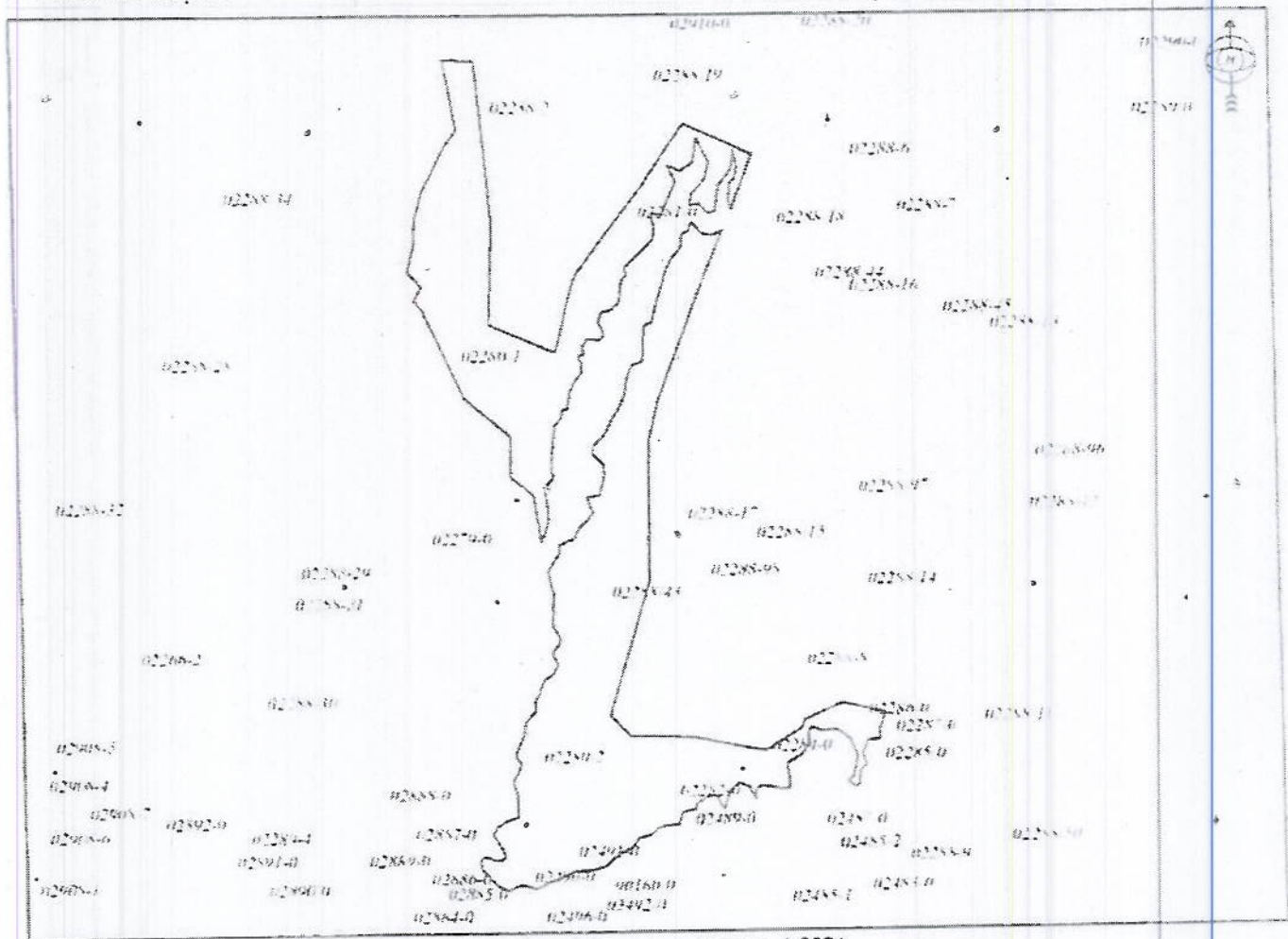
AGJENCIA KADASTRALE E KOSOVËS / KATASTARSKA AGENCIJA KOSOVA / KOSOVA CADASTRAL AGENCY

KOPJA E PLANIT / KOPIJA PLANA / COPY PLAN

Zyra Kadastrale Komonale/ Opštinska Katastarska Kancelarija /Municipal Cadastral Office : RAHOVEC

Zona Kadastrale / Katastarska Zona / Cadastral Zone: Rahovec

Njësia/Jedinica/Unit	Tipi/Vrsta/Type	Sipërfaqja/Površina/Area m ²
P-71510057-02280-1		
P-71510057-02280-2		



Fundi/Obradio/Created:


Data/ Data/Date: 29.12.2020

Koha/ Vreme/ Time: 09.02.23

Nënshkrimi/Polpis/Signature: [Signature]

Aprovoni/Usvojeno/Approved Director/Direktor/Director

Nënshkrimi/Polpis/Signature: [Signature]





Republika e Kosovës
Republika Kosovo / Republic of Kosovo



Komuna e Rahovecit
Drejtoria për Gjeodezi, Kadaster dhe Pronë

Datë/a	05.01.2021
Referencë/a	
Për/Za?To :	Z. Afrim Dina Kryesues i Kuvendit
CC:	Z. Smajl Latifi - Kryetar i K. Rahovec
Përmes Prekp/Through:	Drejtëpërdrejt
Nga/Od/From :	Z. Afrim Oruqi Jurist i Dipl. Drejtor i Drejtorisë për Gjeodezi, Kadaster dhe Pronë
Subjekt/Subekat/Subject:	Shkresë plotësuese

Përshëndetje,

Drejtoria për Gjeodezi, Kadaster dhe Pronë ka nxjerë certifikatën e pronës dhe kopjen e planit për parcelën me numër P-71510057-02280-0 me sipërfaqe të përgjithshme prej 62661 m² e evidentuar P.SH. E Kosovës KK Rahovec.

Kuvendi i Komunës së Rahovecit në mbledhjen e mbajtur me datë 29.12. 2020 dhe nr. 01-Nr. 156/20 ka nxjer vendim që sipërfaqe prej 3ha (hektar) të ndahet nga pjesa e përgjithshme e sipërfaqes, neve si drejtori sipas Ligjeve dhe udhëzimeve në fuqi nuk kemi të drejtë që ta ndajm parcelën pa vendim të Kuvendit të Komunës së Rahovecit dhe pasi që të marrim ligjshmërin nga organet kompetente, vendimi nga Kuvendi i Komunës është marrë dhe posa ta pranojm edhe ligjshmërin e aktit neve do ta ndajme parcelën në sipërfaqe prej 3 ha prej sipërfaqes së përgjithshme të cekur më lart dhe të dy parcela do ta ken numrin e vet dhe me pronar të njëjt P.SH E Kosovës KK Rahovec.

Me Respekt!

Afrim Oruqi

Drejtor i Drejtorisë për Gjeodezi, Kadaster dhe Pronë

Komuna Rahovec

Mob: +377 (0) 45 134 006

Ctx: +381 (0) 38 20045311

afrim.oruqi@rks-gov.net

