



# Republika e Kosovës

Republika Kosova-Republic of Kosovo

Qeveria - Vlada - Government

Ministria e Pushtetit Lokal

Ministarstvo Lokalne Samouprave

Ministry of Local Government

Për:	Smajl Latifi, Kryetar i Komunës së Rahovecit Afrim Dina, Kryesues i Kuvendit të Komunës së Rahovecit	
Kopje:	Njësisë për Administrimin e Dokumenteve në MPL Njësisë për Administrimin e Dokumenteve në Komunë	
Përmes:	Goran Rakić Zëvendës Kryeministër dhe Ministër i MPL-së Trim Berisha, Zv. Sekretar i Përgjithshëm i MPL-së	
Nga:	Venera Çerkini, Udhëheqëse e Departamentit Ligjor dhe Monitorim të Komunave	Datë: 06.01.2021 VI-020-6
Zyrtaret përgjegjës:	1. Zyrtari konfirmues i vlerësimit ligjor Xhevat Tafa, Udhëheqës i Divizionit për Monitorim të Komunave	
	2. Zyrtari hartues i vlerësimit ligjor Leonora Bajrami, Zyrtare për Monitorim të Komunave	
Lënda:	Konfirmim i ligjshmërisë së aktit të Komunës së Rahovecit	
Lloji i aktit:	<input type="checkbox"/> Vendim i Kuvendit të Komunës	

I nderuar Kryetar,  
I nderuar Kryesues,

Në pajtim me Rregulloren e Qeverisë së Republikës së Kosovës Nr. 10/2019 për Shqyrtimin Administrativ të Akteve të Komunave, e në bazë të kompetencave ligjore të ministrisë të përcaktuara me ligjet bazike dhe Rregulloren e Qeverisë Nr. 06/2020 për Fushat dhe Përgjegjësitë Administrative të Zyrës së Kryeministrit dhe Ministrive, Departamenti Ligjor dhe Monitorim të Komunave i Ministrisë së Pushtetit Lokal ka pranuar për shqyrtim të detyrueshëm të ligjshmërisë ashtu siç parashihet me nenin 81 të Ligjit Nr. 03/L-040 për Vetëqeverisje Lokale aktin komunal në vijim:

Vendim 01-Nr.150/20 për këmbimin e pronës komunale me pronë private.


I miratuar më datë: 29.12.2020

I parashtruar për shqyrtim në MPL më datë: 05.01.2021

Ministria e Pushtetit Lokal, pas shqyrtimit të përmbajtjes së aktit të komunës si më sipër, vlerëson se akti i komunës në aspektin procedural është në pajtim me dispozitat e legjisllacionit në fuqi. Pas miratimit të vendimit të dërgohet në Ministri të Financave. Komuna duhet të sigurojë vlerësimin e pronës së paluajtshme të komunës e cila është planifikuar për këmbim, në bazë të legjisllacionit përkatës në fuqi. Ministria e Pushtetit Lokal mbetet në dispozicion të komunës për çfarëdo sqarimi të mëtejshëm në lidhje me këtë vlerësim.



Republika e Kosovës  
Republika Kosova-Republic of Kosovo  
Qeveria - Vlada - Government  
Ministria e Pushtetit Lokal  
Ministarstvo Lokalne Samouprave  
Ministry of Local Government



Za:	Smajl Latifi, gradonačelnik opštine Orahovac Afrim Dina, predsedavajući Skupštine opštine Orahovac	
Kopije:	Jedinici za administraciju dokumenata u MLS Jedinici za administraciju dokumenata u opštini	
Preko::	Goran Rakić, zamenik premijera i ministar MLS Trim Berisha, zamenik generalnog sekretara MLS-a	
Od:	Venera Çerkini, rukovodilac Pravnog odeljenja i monitorisanje opština /MLS	Dana, 06.01.2021 br. VI-020-6
Odgovni službenici:	1. Službenik-ca za potvrđivanje pravne procene: Xhevat Tafa, rukovodilac Odseka za monitorisanje opština Leonora Bajrami, službenica za monitorisanje opština	
2. Službenik-ca za izradu pravne procene:		
Predmet:	Potvrda o zakonitosti akta opštine Orahovac	
Vrsta odluke:	<input type="checkbox"/> Odluka Skupštine opštine	

Uvaženi gradonačelnice,

Uvaženi predsedavajući,

U saglasnosti sa uredbom Vlade Republike Kosovo br. 10/2019 za administrativno razmatranje akata opštine, i na osnovu zakonskih ovlašćenja ministarstva određenim osnovnim zakonima i uredbom Vlade br. 06/2020 o oblastima i administrativnim odgovornostima Kancelarije premijera i ministarstva, Odeljenje za zakonska pitanja i monitorisanje opština MLS, primilo je za obavezno razmatranje zakonitosti kako je predviđeno članom 81. Zakona br. 03/L-40 o lokalnoj samoupravi opštinskog akta kao u nastavku:

Odluka 01-br.150/20 o razmeni opštinske imovine sa privatnom svojinom.
Usvojena dana, 29.12.2020.godine,
Predložena za razmatranje u MLS, dana, 05.01.2021.godine,

Ministarstvo administracije lokalne samouprave, nakon razmatranja sadržaja gore navedenog akta opštine, procenjuje da je opštinski akt u proceduralnom aspektu u saglasnosti sa zakonskim odredbama zakonodavstva na snazi i kao takav može proizvesti pravni efekat. Nakon odobrenja odluke, ista se prosleđuje u Ministarstvu finansija. Opština treba da

*obezbedi procenjivanje opštinske nepokretne imovine koja je planirana za razmenu na osnovu relevantnog zakonodavstva na snazi.*

Ministarstvo lokalne samouprave ostaje na raspolaganju opštini za dodatna objašnjenja u vezi sa ovom procenom.

### III. KËMBIMI I PRONËS SË PALUAJTSHME TË KOMUNËS

Neni 24, paragrafi 1 i Ligjit dhe Neni 29 i Rregullores - Komuna ka të drejtë të këmbejë pronën e paluajtshme të saj me persona fizik dhe juridik. Kërkesa për këmbimin e pronës së paluajtshme të komunës mund të iniciohet nga komuna, institucionet qendrore dhe nga personat fizik dhe juridik.

Kushtet e përgjithshme për këmbimin e pronës komunale me persona fizik dhe juridik janë:

1. Kërkesa e Kryetarit të Komunës; ✓
2. Vendimi i Kuvendit të Komunës për shpalljen e interesit publik, përveç nëse parashihet me planin zhvillimor komunal (PZHK) ✓
3. Të jetë e regjistruar si pronë e komunës në regjistrat kadastrale të pronës, të jetë e lirë nga obligimet ndaj palëve të treta, të mos ketë ndonjë kontest pronësor (informatat e vërtetohen në certifikatën e pronësisë); ✓
4. Të jetë në pajtueshmëri me dokumentet e planifikimit hapësinor (referenca në dokumentet e planifikimit hapësinor vendoset në vendimin e KK apo në një letër të veçantë konfirmuese nga Kryetari i Komunës)
5. Të ketë arsyeshmërinë të interesit publik, të ndikojë në rritjen e zhvillimit ekonomik në komunë, të ndikojë në rritjen e vlerës së pronës; (Të gjitha këto kërkesa duhet të arsyetohen në pjesën e arsyetimit të vendimit të kuvendit të komunës); ✓
6. Raporti më të cilin dëshkohet se komuna nuk ka pronë të përshtatshme për realizimin e qëllimit për të cilin iniciohet këmbimi, Dëshmi mbi sigurimin e mjetet financiare për realizimin e projektit me interes publik për të cilin kërkohet këmbimi, Vlerësimin financiar të pronave të paluajtshme të cilat janë objekt i këmbimit të lëshuar nga ZVPP, (këto dokumente sigurohen pas vendimit për këmbimin e pronës së komunës);
7. Vendimi i Kuvendit Komunal për Këmbimin e Pronës.

Lëndës duhet ti bashkëngjitet edhe:

- I. Vendimi paraprak për shpalljen e interesit publik, apo referenca në PZHK
- II. Certifikata e pronës jo më të vjetër se gjashtë (6) muaj për pronat të cilat janë objekt i këmbimit; (me certifikatë të vërtetohet se pronat nuk janë me barrë tatimore, nuk janë nën hipotekë, nuk kanë ndonjë masë të përkohshme të sigurtisë nga ana e gjykatës dhe nuk është duke u zhvilluar ndonjë kontest gjyqësor)
- III. Vërtetim se Prona private është në kufijtë kadastral me pronën e komunës (përveç rasteve kur kërkesa bëhet nga komuna)
- IV. Raporti më të cilin dëshkohet se komuna nuk ka pronë të përshtatshme për realizimin e qëllimit për të cilin iniciohet këmbimi,
- V. Dëshmi mbi sigurimin e mjetet financiare për realizimin e projektit me interes publik për të cilin kërkohet këmbimi,
- VI. Vlerësimin financiar të pronave të paluajtshme të cilat janë objekt i këmbimit të lëshuar nga ZVPP ( Për pronat që këmbehen me institucionet qendrore ),



Republika e Kosovës  
Republika Kosovo / Republic of Kosovo



Komuna e Komunës Rahovec  
Opština Skupština Rahovec/Municipality of Rahovec  
RAHOVEC/ORAHOVAC

Njësia Nr./Br./No 01(Kuvendi i Komunës)

Nr./Br./No 01/2020 Nr. i fjalës/No. pg. 2

Data/Date 29.12.2020

Në mbështetje të nenit 12 paragrafi 2 shkronja (d), nenit 14, 17 dhe 40 të Ligjit Nr.03/L-040 për Vetëqeverisje Lokale ("Gazeta zyrtare e Republikës së Kosovës Nr. 28/2008"), nenit 25 të Ligjit Nr. 06/L-092 Për Dhënien në Shfrytëzim dhe Këmbimin e Pronës së Paluajtshme të Komunës ("Gazeta zyrtare e Republikës së Kosovës Nr. 10/2019"), nenit 29 të Rregullores (QRK) Nr. 09/2020 për Përcaktimin e Procedurave të Dhënies në Shfrytëzim dhe Këmbimin e Pronës së Paluajtshme të Komunës, nenit 2, nenit 10 paragrafi 1 dhe 2 pika 2.4, nenit 39, nenit 40 dhe nenit 94 të Statutit të Komunës së Rahovecit Nr. 1005 i datës 29.03.2017, Kuvendi i Komunës së Rahovecit në mbledhjen e mbajtur me datë:29.12.2020 merr këtë:

**VENDIM**

**Për këmbimin e pronës komunale me pronën private**

Kuvendi i Administrimit të Pushtetit Lokal  
Kuvendi i Lokalne Samostavne / Administrative  
Council of Local Government Administration  
Data/Date 05.01.2021

Titulli i dokumentit / No. i Ligjit	Titulli	Page
01-020-6		

1. Miratohet propozimi Kryetarit të Komunës 02 Nr. 1573/20 i datës 08.12.2020 dhe jepet PËLQIMI për këmbimin e pronës publike komunale me pronën private për interes publik, e cila gjendet në vendin e quajtur Rakita Zonë Kadastrale Xërxë, ngastra me numër P-71510033-01015-10 sipas Certifikatës së pronësisë pronë e PSHE Kosovës KK. Rahovec me sipërfaqe prej 87m<sup>2</sup> (tetëdhjetë e shtatë metra katror) e cila ndahet nga pjesa e përgjithshme prej 1205m<sup>2</sup> (njëmijë e dyqind e pesë metra katror) I JEPET në posedim Faton (Zenel) Thaqi nga fsh. Xërxë, ndërsa ngastra sipas Certifikatës së pronësisë P-71510033-01015-9 në emër të Harley House SH.P.K me seli në Xërxë me sipërfaqe të përgjithshme prej 993m<sup>2</sup> (nëntëqind e nëntëdhjetë e tre metra katror) i miret pjesa e parcelës me sipërfaqe prej 87m<sup>2</sup> (tetëdhjetë e shtatë metra katror) dhe I JEPET Komunës së Rahovecit, në emër të këmbimit për hapjen e rrugës publike.
2. Qëllimi i këmbimit të pronës së paluajtshme komunale me pronën private të cekur në pikën 1 të këtij vendimi është për interes publik, përkatësisht për hapjen e rrugës publike dhe se në të njëjtin vend nuk ekzistojnë parcela tjera komunale të përshtatshme për këtë qëllim.
3. OBLIGOHET, Drejtoria për Gjeodezi, Kadastër dhe Pronë, që t'i zhvillojë procedurat ligjore në përputhje me dispozitat e nenit 25 të Ligjit Nr. 06/L-092 për Dhënien në Shfrytëzim dhe Këmbimin e Pronës së Paluajtshme të Komunës dhe dispozitave të Rregullores (QRK) Nr. 09/2020 për Përcaktimin e Procedurave të Dhënies në Shfrytëzim dhe Këmbimin e Pronës së Paluajtshme të Komunës.
4. Vlerësimi i pronës komunale dhe pronës private të cekur në pikën 1 të këtij vendimi bëhet në bazë të ligjit përkatës për pronën e paluajtshme.

5. Pas përfundimit të procedurave për këmbim, rezultatet e këmbimit duhet publikuar, me përmbajtjen e të dhënave e provave të këmbyerë, si dhe emrin e pronarit privat me të cilin është bërë këmbimi.
6. Pas miratimit nga ana e Kuvendit të Komunës së Rahovecit, ky vendim hyn në fuqi 15 ditë pas dërgimit në autoritetin mbikëqyrës MAPL dhe 7 ditë pas shpalljes publike në tabelën e shpalljeve ose Web – faqen zyrtare të Komunës.

*Vendimi u dërgohet:*

- MAPL-së, dhe
- Arkivit.

## KUVENDI I KOMUNËS NË RAHOVEC

01-Nr.150/20  
Me datë:29.12.2020





Republika e Kosovës

Republika Kosovo / Republic of Kosovo

Kuvendi i Komunës Orahovac  
Municipality of Orahovac

ORAHOVAC

Nisma No./Br./No. 01 (Kuvendi i Komunës)

Nr./Br./No. 2/150 Nr. i fac./Br./No. pa 2

Data/Donum/Date 29.12.2020

Na osnovu člana 12. stav 2. slova (d), člana 14., 17. i 40. Zakona br. 03 / L-040 za Lokalnu Samoupravu Kosova („Službeni list Republike Kosovo br. 28/2008“), člana 25. Zakona Br. 06 / L-092 za dodelu na korišćenje i zamenu nepokretne imovine opštine („Službeni list Republike Kosovo br. 10/2019“), član 29. Pravilnika (VRK) br. 09/2020 za određivanje postupaka dodele i zamene nepokretne imovine opštine, člana 2, člana 10 stav 1 i 2 tačka 2.4, člana 39, član 40 i člana 94. Statuta opštine Orahovac br. 1005 od 29.03.2017. godine, Skupština opštine Orahovac održanoj sednici 29.12.2020, donosi:

Opština Orahovac  
Municipality of Orahovac

05.01.2021

### ODLUKU

Za zamenu opštinske imovine sa privatnom imovinom

1. Usvaja se predlog Predsednika 02 Br. 1573/20 od 08.12.2020 i izdaje se SAGLASNOST za zamenu opštinske javne imovine sa privatnom imovinom za javni interes, koja se nalazi na zvanom mestu Rakita, Katastarska zona Zrze, broj parcele P-71510033-01015-10, prema Potvrdi u vlasništvu DI Kosovo, S.O. Orahovac površine 87m<sup>2</sup> (osamdeset sedam kvadratnih metara) koja se izdvaja od ukupnog dela od 1205m<sup>2</sup> (hiljadu dvesta pet kvadratnih metara) DAJE SE u posedu Faton (Zenel) Thaqi iz sela. Zrze, dok je parcela prema potvrdi vlasništva P-71510033-01015-9 na ime „Harley House LLC“ sa sedištem u Zrze, ukupne površine 993m<sup>2</sup> (devetsto devedeset tri kvadratna metra), oduzima se deo parcele površine 87m<sup>2</sup> (osamdeset sedam kvadratnih metara) i DAJE SE Opštini Orahovac, u zamenu za otvaranje javnog puta.
2. Cilj zamene opštinske nepokretne imovine sa privatnom imovinom navedene u tački 1. ove odluke je od javnog interesa, odnosno za otvaranje javnog puta i da na istom mestu ne postoje druge opštinske parcele pogodne za ovu namenu.
3. OBAVEZUJE SE. Odeljenje za Geodeziju, Katastar i Imovinu, da odvija pravne postupke u skladu sa odredbama člana 25. Zakona br. 06 / L-092 za dodelu na korišćenje i zamenu opštinske nepokretne imovine i odredbama Pravilnika (VRK) br. 09/2020 za određivanje postupaka dodele na korišćenje i zamenu opštinske nepokretne imovine.
4. Procena opštinske i privatne imovine navedene u 1. tački ove odluke vrši se u skladu sa dotičnim zakonom o nekretnine.
5. Nakon okončanja postupka zamene, rezultate zamene moraju biti objavljeni, sa sadržajem podataka i dokaza o zameni, kao i ime privatnog vlasnika sa kojim je razmena izvršena.

6. Nakon usvajanja od strane Skupštine opštine Orahovac, ova odluka stupa na snagu 15 dana nakon dostave pri nadzornim organu MALS i 7 dana nakon javne objave na oglasnoj tabli ili zvaničnoj internet stranici opštine.

*Odluku dostaviti:*

- *MALS, i*
- *Arhivi.*

## SKUPŠTINA OPŠTINE ORAHOVAC

01-Br.150/20  
Dana:29.12.2020





Republika e Kosovës  
Republic of Kosovo  
Qeveria - I kado - Government

MINISTRIA E EKONOMISË DHE AMBIENTIT / MINISTARSTVO EKONOMIJE I ŽIVOTNE SREDINE / MINISTRY OF ECONOMY AND ENVIRONMENT  
AGENCIA KADASTRALE E KOSOVËS / KATASTARSKA AGENCIJA KOSOVA / KOSOVO CADASTRAL AGENCY

CERTIFIKATË / CERTIFIKAT / CERTIFICATE

NJËSIA KADASTRALE / KATASTARSKA JEDINICA / CADASTRAL UNIT : P-71510033-01015-10

Numri i lëndës / Broj Predmet / Case Referent Number: 08-942/03-0054211/20  
Data dhe koha e lëshimit / Datum i vreme izdavanja / Date and time of submission: 08.12.2020 - 09:35  
Komuna / Opština / Municipality: Rahovec / Oraševce / Rahovec  
Zona kadastrale / Katastarska Zona / Cadastral Zone: XEPRXE / ZRZE / XEPRXE  
Zyra Kadastrale Komunale / Opštinska Katastarska Kancelarija / Municipal Cadastral Office: Rahovec / Oraševce / Rahovec

A.TE DHËNAT PËR NJËSINË KADASTRALE / PODACI O KATASTARSKOJ JEDINICI / CADASTRAL UNIT DATA

Numri i njësisë kadastrale Broj kadastrske jedinice Cad. Unit. No.	Lloji i njësisë Vrsta jedinice Unit Type	Lloji i pronës Vrsta imovine Property Type	Zona U/R C/S U/R	Sipërfaqja Površina Area (m <sup>2</sup> )	Prekthimi Opis Description	Krijuar me daten Uradjene na dan Created On	Azhuruar Ažurirano Updated
P-71510033-01015-10	PARCELE / PARCELA / PARCEL	Prose shpërndare / Društvena Imovina / Socially owned Land		1205	2-2000		

A.1 ADRESA E NJËSISË KADASTRALE / ADRESA KATASTARSKE JEDINICE / CADASTRAL UNIT ADDRESS

Vendbanimi - adresa Prekthim - address Resident - address	Kodi Postali Postni Kod Postal Code	Billete e adresës Fojednost adrese Address Details	Krijuar me datën Uradjene na dan Created On	Azhuruar Ažurirano Updated
RAKITA-RAKITA-RAKITA		RAKITA-		

Printuar nga: Odzbrojarski Printed by: Arup Kosovo P-71510033-01015-10

Zyrtar i përgjegjës / Odgovorno lice / Official person



**A2.1.1.011 SHRYTËZIMI / VRSTA KORISCTENJA / TYPE OF USE**

Numri i parcelës / Parcel Number	Lloji i shrytëzimit të parcelës / Vendi i shrytëzimit të parcelës / Parcel Type Of Use	Shpirtërimi aktual i parcelës / Tërësia korisctenja e parcelës / Parcel Current Use	Kualiteti i lëndës / Kualiteti i lëndës / Quality class	Spesifikimi / Posaqja / Area
1	Bujqësi/vajqëvredho/Agriculture	Kullorë/Alfaq/vpasture	Kullorë E Klases së Parë/1ste Class Pasture	1299

**B. PRONARI/POSEDUESI - VLASNIK/DRËZALIAÇ - OWNER/POSSESSOR**

Titulli i drejtësisë / Titulli i drejtësisë / Rights	Emri i emrit / Emri i emrit / Name	Nr. personal / Lendi i emrit / ID. No.	Vendbanimi / Prebjuarja / Resident	Kodi postar / Posta / Postal code	Hollësi i adresës / Poshmblimi i adresës / Address details	Pjesa e pronës / Pjesa e pronës / Share quota	Përshkrimi / Përshkrimi / Description	Azhuarimet / Azhuarimet / Updated
Poseidim individual / Individual / Individual / single possessor	P.S.H.E KOSOV.K.K.RAHOVEC	KCID1503863	RAHOVEC / ORAHOVAC / RAHOVEC /		RAHOVEC	1/1	2-2000	



Republika e Kosovës  
Republika Kosovo - Republic of Kosovo  
*Qeveria - Vlada - Government*

MINISTRIA E EKONOMISË DHE AMBIENTIT / MINISTARSTVO EKONOMIJE I ŽIVOTNE SREDINE / MINISTRY OF ECONOMY AND ENVIRONMENT  
AGJENCIA KADASTRALE E KOSOVËS / KATASTARSKA AGENCIJA KOSOVA / KOSOVO CADASTRAL AGENCY

### CERTIFIKATË / CERTIFIKAT / CERTIFICATE

NJËSIA KADASTRALE / KATASTARSKA JEDINICA / CADASTRAL UNIT : P-71510033-01015-9

Numeri i lëndës / Broj Predmet / Case Referent Number: 08-942/03-0054211/20	Data dhe koha e lëshimit / Datum i vremen izdavanja / Date and time of submission: 08.12.2020 - 09:35
Komuna / Opština / Municipality: Rahovec / Oraševac / Rahovec	XERXË / ZRZE / XERXË
Zona kadastrale / Katastarska Zona / Cadastral Zone: Zyra Kadastrale Komune / Opštinska Katastarska Kancelarija / Municipal Cadastral Office: Rahovec / Oraševac / Rahovec	

### A.TË DHËNAT PËR NJËSINË KADASTRALE / PODACI O KATASTARSKOJ JEDINICI / CADASTRAL UNIT DATA

Numeri i njësisë kadastrale Broj kadastrske jedinice Cad. Unit. No.	Lloji i njësisë Vrsta jedinice Unit Type	Lloji i pronës Vrsta imovine Property Type	Zona U/R U/R	Sipërfaqja Površina Area (m <sup>2</sup> )	Përshkrim Opis Description	Krijuar më datën Uradjeno na dan Created On	Ashpëruar Ažurirano Updated
P-71510033-01015-9	PARCELE / PARCELA / PARCEL	Prone private / Privately owned Land	Rural	993	17-1997 392011		

### A.1 ADRESA E NJËSISË KADASTRALE / ADRESA KATASTARSKE JEDINICE / CADASTRAL UNIT ADDRESS

Vendbanimi - adresa Prebivnišće - adresa Resident - address	Kodi Postar Poštanski Kod Postal Code	Motilitet e adresës Pojedinični adresa Address Details	Krijuar më datën Uradjeno na dan Created On	Ashpëruar Ažurirano Updated
RAKITA-RAKITA-RAKITA		RAKITA		

Produktur nga: Odslikanost od: Printed by: Anëtar i Komitetit të KADASTRALE

Zyrtar i përfuturës / Odgovornu lic / Official person

A2.1.1.011 SHËRËTZIMIT / VRSTA KORISCENJA / TYPE OF USE

Numri i blloqit / Parcel Number	Emri i blloqit / Vrsta korisjes se parcelës / Parcel Type Of Use	Shërbimet aktuale / Transakcione korisjes se parcelës / Parcel Current Use	Kualiteti i punës / Quality Class	Superfaqja (m <sup>2</sup> ) / Površina (m <sup>2</sup> ) / Area (m <sup>2</sup> )
1	Indigoor/Poljoprivredna/Agriculture	Kullosur/Prisjecl/peiture	Kullosur i Klasese 1 (Krisqerri) / Prisjecl Prisjecl	993

B. PRONARI/POSEDUESI - VLASNIK/DRŽALAC - OWNER/POSSESSOR

TE drejtuesi / Prava Rripshë	Emri i me / Name	Nr. personal / Identifikues / ID, No.	Vendbanimi / Prebyshtet / Resident	Kodi postar / Postaral kod / Postal code	Hollësi e adresës / Pobjednost adrese / Address details	Pjesa e pronës / Dio imovine / Share quote	Përshkrimi / Opis / Description	Aktuarur / Azurirano / Updated
Poselela individual / Individuallna Dravins / single possessor	Harley House S.H.P.K.	810137928	XERXE / ZKZE / XERXE		Flanuri pn.	1/1	Nr.pno 221-3020	23.03.2020



REPUBLIKA E KOSOVËS / REPUBLIKA KOSOVA / REPUBLIC OF KOSOVO

QEVERIA E KOSOVËS / VLADA KOSOVA / GOVERNMENT OF KOSOVA

MINISTRIA E EKONOMISË DHE AMBIENTIT / MINISTARSTVO EKONOMIJE I ŽIVOTNE SREDINE / MINISTRY OF ECONOMY AND ENVIRONMENT

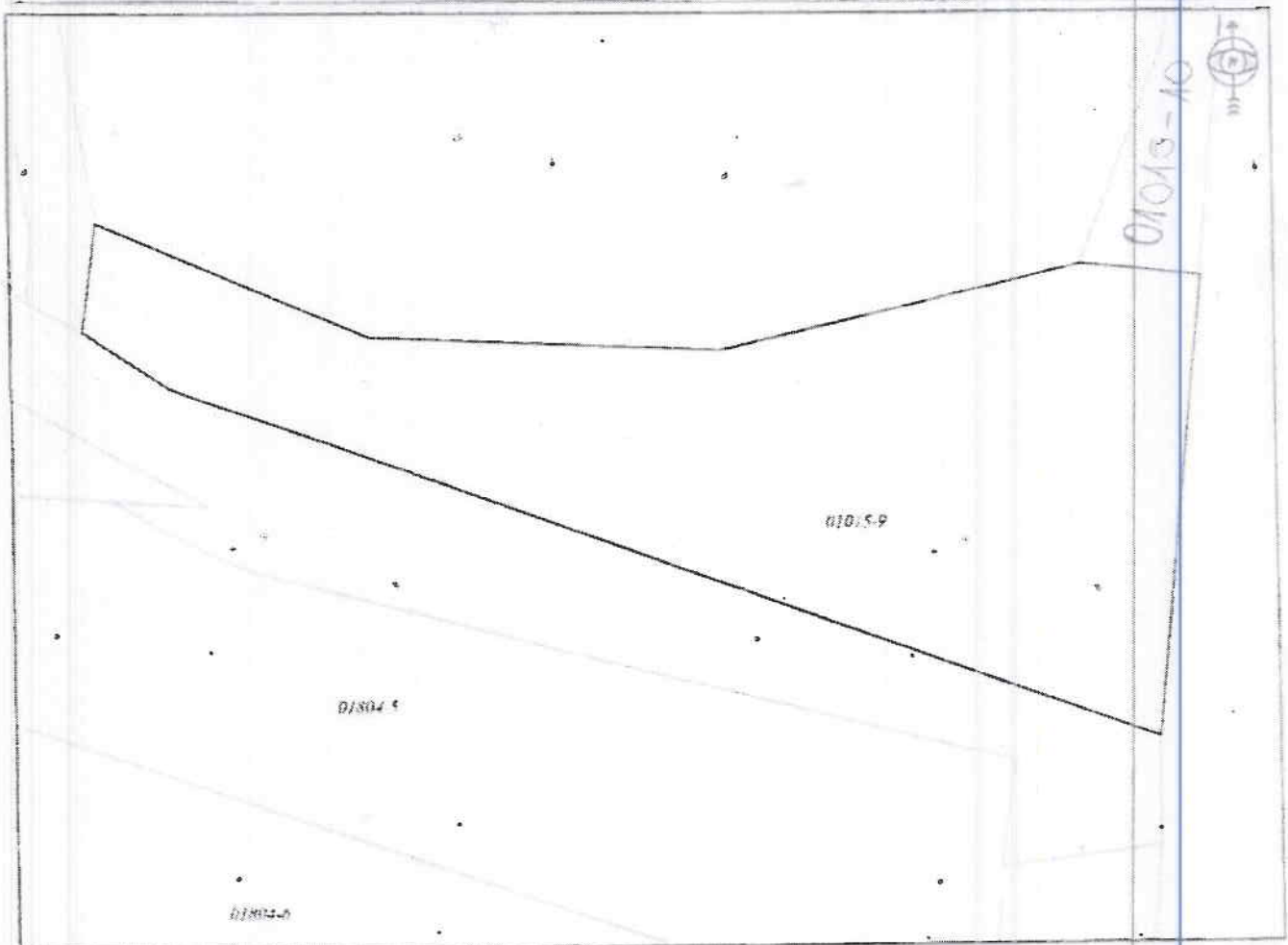
AGJENCIA KADASTRALE E KOSOVËS / KATASTARSKA AGENCIJA KOSOVA / KOSOVA CADASTRAL AGENCY

KOPJA E PLANIT / KOPIJA PLANA / COPY PLAN

Zyra Kadastrale Komunale / Opštinska Katastarska Kancelarija / Municipal Cadastral Office : RAHOVEC

Zona Kadastrale / Katastarska Zona / Cadastral Zone: Xërkë

Nësia/Jedinica/Unit	Tipi/Vrsta/Type	Sipërfaqja/Površina/Area m <sup>2</sup>
P-71510033-01015-9	Parcelë / Parcela / Parcel	993



Shkalla/Razmera/Scale: 1:414

Punoi/Obradio/Created:

Data/ Data/Date: 08.12.2020

Koha/ Vrema/ Time: 10:06:30

Nënshkrimi/Potpis/Signature:

*[Handwritten signature]*

Shënim/Beleška/Note:



Aprovoi/Usvoljo/Approved: *[Handwritten signature]* Drejtori/Direktor/Director

Nënshkrimi/Potpis/Signature: *[Handwritten signature]*



Republika e Kosovës  
 Republika Kosovo-Republic of Kosovo  
 Qeveria - Vlada - Government

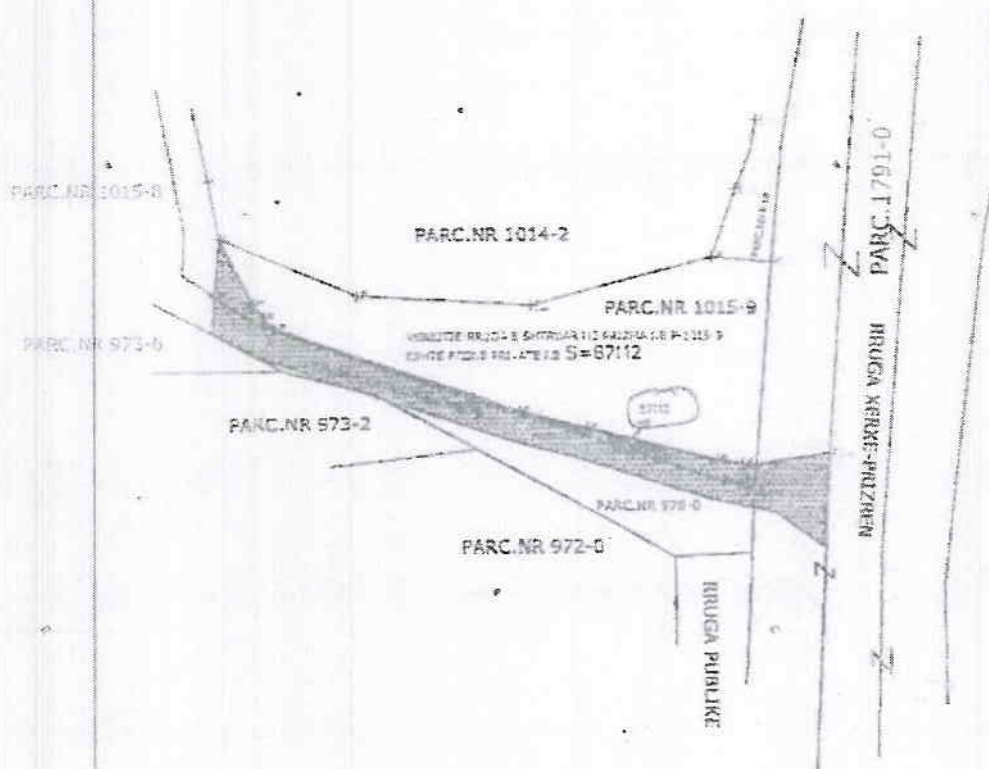
Ministria e Mjedisit dhe Planifikimit Hapësinor / Ministarstvo Sredine i Prostranog Planiranja / Ministry of Environment and Spatial Planning  
 AGENCIA KADASTRALE E KOSOVËS / KATASTRALNA AGENCIJA KOSOVA / KOSOVA CADASTRAL AGENCY

Vendi kadastral-komunal / Opštinska katastarska kancelarija: RAHOVEC Nr. i listës kadastrale / Str. katashtarë: 1015-B

Zona kadastrale / Katastarska zona: XERXE Niveli i kodës / Broj predmeta: 03/2020

Udhë / Rrëgjë kadastrale / Vendi katashtarë: Patdel Shtylla e rregullimit / Bazuar plans: 1 750

Liza e koordinatave, kodë dhe përshkrimi i tyre / Lista koordinata, kod i njehës opis



Shënim / Note: N.P.S.H GeoModeling  
 (nëse shënimet e gjerësisht kanë të bëjnë me përcaktimin e kufijve)

Approvimi / Udhëzimi: \_\_\_\_\_  
 (nëse shënimet e gjerësisht kanë të bëjnë me përcaktimin e kufijve)

Nr. i dokumentit / Nr. listës: 25

Niveli i kodës / Broj predmeta: \_\_\_\_\_

Emri i autorit / Emri i punonjësit: \_\_\_\_\_

Data e aprovimit / Data e udhëzimit: \_\_\_\_\_

Data e kalimit / Data e dorëzimit: 10.03.2020





Republika e Kosovës  
 Republika Kosovo / Republic of Kosovo  
 Komuna e Rahovecit  
 Opština Orahovac/Municipality Orahovac  
 Kryetari i Komunës – Presednik Opštine – Municipality Mayor



REPUBLIKA E KOSOVES  
 REPUBLIC OF KOSOVO  
 KOMUNA E RAHOVECIT - OPŠTINA ORAHOVAC  
 Drajtoria për Administratë të përgjithshme  
 Odelenje za Opštu Upravu

Datë/Datum/Date:	09.12.2020	Nr. prot. 4958 Br. prot. 09.12.2020
Për/Za/To:	z. Smajl Latifi, Kryetar i Komunës	
Nga/Od/From:	Arben Gashi, Kryesues i Komisionit për Vlerësimin e Pronës Komunale për Këmbim	
Lënda/Predmet/Subject:	Raport	

Në bazë të vendimit të kryetarit 1571/2020 të datës 08.12.2020 për caktimin e komisionit për Vlerësimin e Pronës Komunale për Këmbim në komunën e Rahovecit, komisioni në përbërje: Arben Gashi, kryesues, Ekrem Bytyqi, anëtar dhe Ali Kryeziu, anëtar.

Komisioni ka mbledhur të gjithë dokumentacionin e nevojshëm për Vlerësimin e Pronës Komunale për Këmbim në komunën e Rahovecit. Me datë 09.12.2020, komisioni ka dalë në vendin e ngjarjes dhe ka bërë vlerësimin e dy parcelave në Z.K. Xërxë komuna e Rahovecit, pasuria Shtetërore e Kosovës (PSH) KK.Rahovec dhe Pronës private në Z.K. Xërxë, komuna e Rahovecit. Duke u bazuar në neni 24 të Ligjit Nr.06/L-092 për Dhënie në Shfrytëzim dhe Këmbim të Pronës së Paluajtshme të Komunës.

Komisioni ka bërë vlerësimin se prona komunale që do jepen në këmbim, ka këto karakteristika: parcela e cilës gjendet në vendin e quajtur "RAKITA" në zonën kadastrale Xërxë, me sipërfaqe të përgjithshme prej 1205m<sup>2</sup> P-71510033-01015-10 Pasuri Shtetërore e Kosovës KK.Rahovec, të ndahet pjesa e kësaj sipërfaqe prej 87m<sup>2</sup> dhe t'i jepet Pronarit privat (Faton Zenel) Thaqi në posedim të Harley House SH.P.K në Z.K Xërxë, komuna e Rahovecit. Kurse prona e paluajtshme që merret nga ky këmbim është: parcela e cila gjendet në vendin e quajtur "RAKITA" në fshatin Xërxë, komuna e Rahovecit, me sipërfaqe të përgjithshme prej 993m<sup>2</sup> P- 71510033-01015-9, në posedim të Harley House SH.P.K në Z.K Xërxë, të ndahet pjesa e kësaj sipërfaqe prej 87m<sup>2</sup> dhe t'i jepet Komunës së Rahovecit, në emër të këmbimit ku do të bëhet "Hapja e rrugës publike" në Z.K Xërxë, komuna e Rahovecit.

Komisioni për Vlerësimin e pronës Komunale për këmbim, ka vlerësuar se këmbimi i pronave të Paluajtshme duhet të bëhet pasi që nuk ekzistojnë parcela të tjera komunale të përshtatshme ku do të bëhet "Hapja e rrugës publike" është në interes të banorëve të fshatit Xërxë dhe dot t'i mundësoj lëvizjen e lirë të qytetarëve.

Bazuar në gjendje faktike në teren nga komisioni për Vlerësimin e Pronës Komunale për Këmbim, ka konstatuar se është sipërfaqe e përshtatshme ku do të bëhet "Hapja e rrugës publike" në fshatin Xërxë, komuna e Rahovecit.

Komisioni:

Arben Gashi, kryesues

Ekrem Bytyqi, anëtar

Ali Kryeziu, anëtar



Republika e Kosovës  
Republika Kosovo / Republic of Kosovo  
Komuna e Rahovecit  
Opština Orahovac/Municipality Rahovec  
Kryetari i Komunës – Presednik Opštine – Municipal Mayor



REPUBLICA E KOSOVES / REPUBLICA KOSOVO / РЕСПУБЛИКА КИТАР  
RAHOVEC / ОРАХОВАЦ  
KABINETI I KRYETARIT TE KOMUNES  
Njësia Nr./Br./No 030 (Kabineti i Kryetarit të Komunës)  
Nr./Bx./No 1573 Nr. ifaq/Br.str./No.pg 158  
Data/Datum/Date 08/12/2020  
RAHOVEC / ОРАХОВАЦ

Në bazë të nenit 13 dhe nenit 58 shkronja (h) të Ligjit për Vetëqeverisje Lokale të Kosovës Nr.03/L-040 ("Gazeta zyrtare e Republikës së Kosovës" Nr. 28/2008), nenit 25 paragrafi 4, 5 dhe 6 i Ligjit Nr. 06/L-092 për Dhënie në Shfrytëzim dhe Këmbimin e Pronës së Paluajtshme të Komunës ("Gazeta zyrtare e Republikës së Kosovës" Nr. 10/2019), nenit 29 të Rregullores (QRK) Nr. 09/2020 për Përcaktimin e Procedurave të Dhënies në Shfrytëzim dhe Këmbimin e Pronës së Paluajtshme të Komunës, nenit 74 paragrafi 1 dhe 2 pika 2.9 dhe nenit 94 të Statutit të Komunës së Rahovecit Nr. 1005 të datës 29.03.2017, Kryetari i Komunës:

### PROPOZON

1. Komitetit për Politikë dhe Financa dhe Kuvendit të Komunës së Rahovecit dhënie e PËLQIMIT për këmbimin e pronës publike komunale me pronën private për interes publik, e cila gjendet në vendin e quajtur Rakita, Zonë Kadastrale Xërxë, ngastra me numër P-71510033-01015-10 sipas Certifikatës së pronësisë pronë e PSHE Kosovës KK. Rahovec me sipërfaqe prej 87m<sup>2</sup> (tetëdhjetë e shtatë metra katror) e cila ndahet nga pjesa e përgjithshme prej 1205m<sup>2</sup> (njëmijë e dyqind e pesë metra katror) I JEPET në posedim Faton (Zenel) Thaqi nga fsh. Xërxë, ndërsa ngastra sipas Certifikatës së pronësisë P-71510033-01015-9 në emër të Harley House SH.P.K me seli në Xërxë me sipërfaqe të përgjithshme prej 993m<sup>2</sup> (nëntëqind e nëntëdhjetë e tre metra katror) i miret pjesa e parcelës me sipërfaqe prej 87m<sup>2</sup> (tetëdhjetë e shtatë metra katror) dhe I JEPET Komunës së Rahovecit, në emër të këmbimit për hapjen e rrugës publike.
2. Qëllimi i këmbimit të pronës së paluajtshme komunale me pronën private të cekur në pikën 1 të këtij propozimi është për interes publik, përkatësisht për hapjen e rrugës publike dhe se në të njëjtin vend nuk ekzistojnë parcela tjera komunale të përshtatshme për këtë qëllim.
3. OBLIGOHET, Drejtoria për Gjeodezi, Kadastër dhe Pronë, që t'i zhvillojë procedurat ligjore në përputhje me dispozitat e nenit 25 të Ligjit Nr. 06/L-092 për Dhënie në Shfrytëzim dhe Këmbimin e Pronës së Paluajtshme të Komunës dhe dispozitave të Rregullores (QRK) Nr. 09/2020 për Përcaktimin e Procedurave të Dhënies në Shfrytëzim dhe Këmbimin e Pronës së Paluajtshme të Komunës.
4. Vlerësimi i pronës komunale dhe pronës private të cekur në pikën 1 të këtij propozimi bëhet në bazë të ligjit përkatës për pronën e paluajtshme.
5. Pas përfundimit të procedurave për këmbim, rezultatet e këmbimit duhet publikuar, me përmbajtjen e të dhënave e provave të këmbyer, si dhe emrin e pronarit privat me të cilin është bërë këmbimi.

#### Vendimi u dërgohet:

1. Kryesuesit të Kuvendit të Komunës,
2. Sekretarisë së Kuvendit dhe
3. Arkivit.





Republika e Kosovës  
 Republika Kosovo / Republic of Kosovo  
**Kuvendi i Komunës Rahovec**  
 Opština Skupština Rahova - Municipality of Rahovec  
 RAHOVEC / ДРАГОВАЦ



Nr./No. Nr./No. 01/Kuvendi i Komunës  
 Nr./No. 01/121/Nr. ifaq/Drab/No. 01... ?  
 Data/Date/Date 29.10.2020

Në mbështetje të nenit 12 pika 1, nenit 14 pika 1, nenit 17 shkronja (c), nenit 40 dhe nenit 58 shkronja (h) të Ligjit Nr. 03/L-040 për Vetëqeverisjen Lokale të Republikës së Kosovës (Gazeta zyrtare e Republikës së Kosovës Nr. 28/2008), nenit 2, nenit 4, nenit 10 paragrafi 2 pika 2.4, nenit 40 paragrafi 2 pika 2.11, nenit 57 dhe nenit 94 të Statutit të Komunës së Rahovecit Nr.1005 i dt. 29.03.2017, propozimit të Kryetarit të Komunës me Nr. Protokollit 02/1338/20 të dt. 12.10.2020, Kuvendi i Komunës në mbledhjen e mbajtur me dt. 29.10.2020, miralon këtë:

**V E N D I M**

Shpallen me interes të përgjithshëm publik parcela P-71510033-01015-9 në Zonën Kadastrale Xërxë


1. Miratohet propozimi i Kryetarit të Komunës Nr. 02/1338/20 i dt. 12.10.2020 dhe shpallet interes i përgjithshëm publik pjesë e parcelës kadastrale P-71510033-01015-9, në sipërfaqe prej 87 m<sup>2</sup> (tetëdhjetë e shtatë metra katror) nga sipërfaqja e përgjithshme prej 993m<sup>2</sup> (nëntëqind e nëntëdhjetë e tre metra katror) në vendin e quajtur Rakita, e evidentuar sipas certifikatës së pronësisë në pronësi të Harley House SH.P.K.
2. Qëllimi i shpalljes së interesit të përgjithshëm publik të pjesës së parcelës së celur në pikën 1 të këtij vendimi do të jetë: "Hapja e rrugës publike" në Xërxë që gjendet në vendin e quajtur "Rakita", është tokë bujqësore kullës e klasit të katërt ZK.Xërxë.
3. Autorizohet Kryetari i Komunës që konform dispozitave ligjore në fuqi të ndërmerr të gjitha veprimet të nevojshme për zbatimin e këtij vendimi.
4. Bërës për rregullimin e dokumentacionit teknik dhe regjistrimin e pronës në Librin Kadastral do të jetë Drejtoria për Gjeodezi, Kadastër dhe Pronë në Komunën e Rahovecit.
5. Për zbatimin e këtij vendimi do të kujdeset Drejtoria për Gjeodezi, Kadastër dhe Pronë.
6. Pas miratimit nga ana e Kuvendit të Komunës së Rahovecit, ky vendim lyp në fuqi 15 ditë pas dërgimit në autoritetin mbikëqyrës MAPL dhe 7 ditë pas shpalljes publike në tabelën e shpalljeve ose Web - faqen zyrtare të Komunës.

Vendimi u dërgohet:

- MAPL-ën,
- Drejtoria për Gjeodezi, Kadastër dhe Pronë dhe
- Arkiviz

KUVENDI I KOMUNËS SË RAHOVECIT

01-Nr.121/20  
 Datë:29.10.2020





Republika e Kosovës  
 Republika Kosova-Republic of Kosovo  
 Qeveria - Vlada - Government  
 Ministria e Pushtetit Lokal  
 Ministarstvo Lokalne Samouprave  
 Ministry of Local Government

020-836/3  
 16.11.2020

Për:	Smajl Latifi, Kryetar i Komunës së Rahovecit Afrim Dina, Kryesues i Kuvendit të Komunës së Rahovecit	
Kopje:	Njësisë për Administrimin e Dokumenteve në MPL Njësisë për Administrimin e Dokumenteve në Komunë	
Përmes:	Goran Rakić Zëvendës Kryeministër dhe Ministër i MPL-së Rozafa Ukimeraj, Sekretare e Përgjithshme e MPL-së	
Nga:	Venera Çerkini, Udhëheqëse e Departamentit Ligjor dhe Monitorim të Komunave	Datë: 09.11.2020 Nr.020-836
Zyrtaret përgjegjës:	1. Zyrtari konfirmues i vlerësimit ligjor 2. Zyrtari hartues i vlerësimit ligjor	Xhevat Tafa, Udhëheqës i Divizionit për Monitorim të Komunave Leonora Bajrami, Zyrtare për Monitorim të Komunave
Lënda:	Konfirmim i fuqishmërisë së aktit të Komunës së Rahovecit	
Lloji i aktit:	<input type="checkbox"/> Vendim i Kuvendit të Komunës	

I nderuar Kryetar,  
 I nderuar Kryesues,

Në pajtim me Rregulloren e Qeverisë së Republikës së Kosovës Nr. 10/2019 për Shqyrtimin Administrativ të Akteve të Komunave, e në bazë të kompetencave ligjore të ministrisë të përcaktuara me ligjet bazike dhe Rregulloren e Qeverisë Nr. 06/2020 për Fushat dhe Përgjegjësitë Administrative të Zyrës së Kryeministrit dhe Ministrive, Departamenti Ligjor dhe Monitorim të Komunave i Ministrisë së Pushtetit Lokal ka pranuar për shqyrtim të detyrueshëm të ligjshmërisë ashtu siç parashihet me nenin 81 të Ligjit Nr. 03/L-040 për Vetëqeverisje Lokale aktin komunal në vijim:

Vendim 01-Nr.121/20 shpallen me interes të përgjithshëm publik parcela P-71510033-01015-9 ne Zonën Kadastrale Xërxë.
I miratuar më datë: 29.10.2020
I parashtruar për shqyrtim në MPL më datë: 03.11.2020

Ministria e Pushtetit Lokal, pas shqyrtimit të përmbajtjes së aktit të komunës si më sipër, vlerëson se akti i komunës në aspektin procedural është në pajtim me dispozitat e legjislacionit në fuqi dhe si i tillë mund të prodhojë efekte juridike, Ministria e Pushtetit Lokal mbetet në dispozicion të komunës për çfarëdo sqarimi të mëtejshëm në lidhje me këtë vlerësim.



Republika e Kosovës  
Republika Kosovo - Republic of Kosovo  
Qeveria - Vlada - Government  
Ministria e Pushtetit Lokal  
Ministarstvo Lokalne Samouprave  
Ministry of Local Government

Ministry of Local Government  
No. 020-836/3  
Date 16.11.2020

Za:	Smajl Latifi, gradonačelnik opštine Orahovac Afrim Dina, predsedavajući Skupštine opštine Orahovac	
Kopija:	Jedinici za administraciju dokumenata u MLS Jedinici za administraciju dokumenata u opštini	
Preko:	Goran Rakić, zamenik premijera i ministar MLS, Rozafa Ukimeraj, generalna sekretarka MLS,	
Od:	Venera Čerkini, rukovodilac Pravnog odeljenja i monitorisanje opština, MLS	Datum, 09.11.2020 br. 020-836
Službenik-ca za utvrđivanje pravne procene:	Xhevat Tafa, rukovodilac Odseka za monitorisanje opština	
Službenik-ca za izradu pravne procene:	Leonora Bajrami, službenica za monitorisanje opština	
Predmet:	Potvrda zakonitosti akta opštine Orahovac	
Vrsta akta:	Odluka Skupštine opštine	

Uvaženi gradonačelnice,  
Uvažena predsedavajući,

U saglasnosti sa uredbom Vlade Republike Kosova br. 10/2019 o administrativnom razmatranju opštinskih akata i na osnovu zakonskih ovlašćenja određenim osnovnim zakonima i uredbom Vlade br. 06/2020 o oblastima odgovornosti administrativne Kancelarije premijera i ministarstva, Pravno odeljenje i monitorisanje opština MLS, primilo je za obavezno razmatranje zakonitosti akata opštine kako je predviđeno članom 81. Zakona br.03/L-040 o lokalnoj samoupravi kao u nastavku:

Odluka 07-Br.121 /20, o objavi od opšteg javnog interesa parcele P-71510037-01015-9 u katastarskoj zoni Xërxë.

Usvojena dana, 29.10.2020. godine

Predložena na razmatranje u MLS dana, 03.11.2020.godine

Ministarstvo lokalne samouprave, nakon razmatranja sadržaja gore navedenog akta opštine, procenjuje da je opštinski akt iz proceduralnog aspekta u saglasnosti sa zakonskim odredbama zakonodavstva na snazi i kao takav može proizvesti pravni efekat.

Ministartstvo lokalne samouprave ostaje na raspolaganju opštini za dodatna objašnjenja u vezi sa ovom procenom.





Republika e Kosovës  
 Republika Kosovo / Republic of Kosovo  
 Republika e Kosovës / Republika Kosovo  
 Opština Skupština / Opština Skupština  
 Opština Orahovac / Opština Orahovac  
 Datum: 29.10.2020  
 Broj: 01-Br. 121/20



Na osnovu člana 12 tačka 1, člana 14 tačka 1, člana 17 slova (c), člana 40 i člana 58 stava (1) Zakona br. 03 / L-040 za Lokalnu Samoupravu Republike Kosovo (Službeni list Republike Kosovo br. 28/2008), član 2, član 4, član 10 stav 2 tačka 2.4, član 40 stav 2 tačka 2.11, član 57 i član 94 Statuta opštine Orahovac br. 1005 od dt. 29.03.2017, predlog Predsednika sa Br. Protokol 02/1938/20 od dt. 12.10.2020, Skupština opštine na održanoj sednici: 29.10.2020, donosi:

**ODLUKU**

Za objavu od opšteg javnog interesa parcele P-71510037-01015-9 u katastarskoj zoni Zrna

1. Usvaja se predlog Predsednika Opštine br. 02/1938/20 i dt. 12.10.2020 i objavljuje se opšti javni interes deo katastarske parcele P-71510037-01015-9, na površini od 87 m<sup>2</sup> (osamdeset sedam kvadratnih metara) od ukupne površine 995m<sup>2</sup> (devedeset i pet kvadratna metra) na zvanom mestu Rakha, identifikovano prema potvrdi vlasništva, vlasništvo kompanije „Harley House“ DOO
2. Cilj objavljivanja opšteg javnog interesa dela parcele navedenog u tački 1, ove odluke biće „Otvaranje javnog puta“ u selo Zrna koje se nalazi na zvanom mestu „Rakha“, poljoprivredno zemljište, pašnjak čen na klase K.E Zrna.
3. Ovlašćuje se Predsednička Opštine da u skladu sa zak. i drugim odredbama na strani, preduzme sve neophodne radnje za sprovođenje ove odluke.
4. Odeljenje za Geodeziju, Katastar i Imovinu u opštini Orahovac biće nosilac regulisanje zemljišne dokumentacije i opšta imovina u katastarski knjiga.
5. Za sprovođenje ove odluke starosće se Odeljenje za Geodeziju, Katastar i Imovinu.
6. Nakon usvajanja od strane Skupštine opštine Orahovac, ova odluka stupa na snagu 15 dana nakon donosa nadležnim organu MALS, i 7 dana nakon javne objave na oglasnoj tabli ili službenoj internet stranici opštine.

Odluku dostaviti:

- M.A.L.S,
- Odeljenje za Geodeziju, Katastar i Imovinu, i
- Arhiva

SKUPŠTINA OPŠTINE ORAHOVAC

01-Br. 121/20  
 Datum: 29.10.2020





Republika e Kosovës  
Republika Kosovo / Republic of Kosovo  
Komuna e Rahovecit

Opština Orahovac / Municipality Rahovec  
Kryetari i Komunës - Presednik Opštine - Municipality



Në bazë të nenit 13, nenit 14.1, nenit 17, nenit 58 shkronja (h), të Ligjit për Vetëqeverisje Lokale të Kosovës Nr.03 L-040, ("Gazeta Zyrtare e Republikës së Kosovës" Nr.28/15, qershor 2008), nenit 74 paragrafi 2 pika 2.7, dhe nenit 94, të Statutit të Komunës së Rahovecit Nr.1005 i datës 29.03.2017, Kryetari i Komunës, Komitetit për Politikë dhe Financa dhe Kuvendit, i :

### PROPOZON

Shpalljen me interes të përgjithshëm pjesën e parcelës P-71510037-01015-9 në Xërxë

1. Kryetari i Komunës, Komitetit për Politikë dhe Financa dhe Kuvendit të Komunës së Rahovecit i propozon të iniciohet procedura për shpalljen me interes të përgjithshëm pjesën e parcelës P-71510033-01015-9 në Xërxë, kjo parcela ka sipërfaqe të përgjithshme 993 m<sup>2</sup>, ndërsa interes i përgjithshëm do të shpallet vetëm sipërfaqja e parcelës prej 87 m<sup>2</sup> ( Tetë e dhjetë e shtatë metra katrorë).
2. Qëllimi i shpalljes së interesit të përgjithshëm të pjesës së parcelës - P-71510033-01015-9 në sipërfaqe prej 87 m<sup>2</sup> të cekur në pikën 1 të këtij propozimi është: " hapja e rrugës publike ,, në Xërxë që gjendet në vendin e quajtur ,, Rakita" është tokë bujqësore, kullorë e klasit të 4, ZK. Xërxë.
3. Bartës për rregullimin e dokumentacionit teknik dhe regjistrimin e pronës në Librin kadastral do të jetë Drejtoria për Gjeodezi, Kadastër dhe Pronë në Komunën e Rahovecit.
4. Për zbatimin e këtij Propozimi do të kujdeset Drejtoria për Gjeodezi Kadastër dhe Pronë.
5. Ky propozim hyn në fuqi pas nënshkrimit të Kryetarit të Komunës.

Të njoftohen:

- Kryesuesi i Kuvendit të Komunës,
- Drejtoria për Gjeodezi, Kadastër dhe Pronë dhe
- Arkivi.





Republika e Kosovës  
Republika Kosovo / Republic of Kosovo  
Komuna e Rahovecit  
Opština Oraševac / Municipality Račorec  
Kryetari i Komunës - Presednik Opštine - Municipal Mayor



DATE:	11.11.2020
PËR:	Ministrin e Administrimit Pushtetit Lokal
NGA:	Drejtoria për Urbanizëm dhe Mbrojtje të Mjedisit
LËNDA:	Informatë

U/E nderuar,

Lidhur me vlerësimin e ligjshmërisë së vendimit 01 Nr. 121/20 i dt. 29.10.2020, për shtyllë me interes të përgjithshëm publik Parcela P-71510037-01015-9, ( me propozim të kryetari të komunës 02 Nr.1338/20 i datës 12.10.2020).

Duke ju referuar kërkesës suaj për informim se me cilën pjesë të PZHK-së është rregulluar kjo çështje, ju informojmë si në vijim:

Drejtoria për Urbanizëm dhe Mbrojtje të Mjedisit ka dhënë sqarime bazike, të cilat sqarime i referohen dokumenteve aktuale dhe valide:

Parcela me numër P-71510037-01015-9 e cila gjendet në zonën kadastrale Xërxe është brenda kufirit ndërtimor me Vendim mbi Ndryshimin dhe Plotësimin e Planit Gjeneral Urbanistik të vitit 1973 të ish-itit Xërxe për Zgjerimin e Kufirit Ndërtimor, me numër protokoli nr 01, Nr. 85 të datës 11.05.2006.

Po ashtu edhe në bazë të Planit Zhvillimor Komunal (PZHK-së) 01.nr.2566 të datës 30.05.2013 kjo parcelë është brenda kufirit ndërtimor.

Paraprkishtë ju falënderojmë.

Udhë Faton Zenel Thaqi lindur me 18.10.1977 në fsh.Kerke, Komunë e Rahovecit, me numër personal 2500140707, i vetëdijshëm për pasojat eventuale, dhe duke u bazuar në nenin 90 të LPK-së, pikë 90.2, a, b, c, d. me vetëdije dhe vullnet të plotë jepë këtë:

## AUTORIZIM

**AUTORIZOHËT** Arif Morina avokat në Rahovec me nr të reg.1784/18.. që në emër dhe për llogarinë time të më përfaqësojë dhe të kryej të gjitha veprimet e nevojshme juridike pranë:

-Pranë të gjitha organeve administrative në Republikën e Kosovës

-Pranë të gjitha ministrive në Republikën e Kosovës

-Pranë të gjitha organeve komunale,administrative të Republikës së Kosovës, konkretisht pranë komunës së Rahovecit, i njëjti ka të drejtë të ushtroj kërkesa, parashitoren të ndryshme, njoftime e dokumenteve të cilat i përket.

I njëjti ka të drejtë në rast nevojë këtë autorizim të kalojë në ndihmë person tjetër pa marrjen paraprirë të përkimut tim.

Ky autorizim vlen deri sa nuk revokohet nga ana time.

Data:18.03.2020

AUTORIZIMDHËSI

Faton Thaqi



**KRYETARIT TË KOMUNËS SË RAHOVECIT**  
**KUVENDIT KOMUNAL**  
**PËR DREJTORIN PËR GJEODEZI DHE KADASTER**

**LËNDA:** Kërkesë për kompensim të pronës së paluajtshme

Komuna e Rahovecit, Drejtoria kompetente pas matjeve dhe skicimit ka bërë kubazimin e rrugës lokale e cila gjendet në fshatin Xerxë, konkretisht rruga "Nëna Tereza", e cila fillon në rrugën kryesore Xerxë Prizren.

Gjatë matjeve nga drejtoria për gjeodezi dhe kadaster, me qëllim apo gabim një pjesë e parcelës sime me nr.1015-9 është përfshirë në pjesë të rrugës publike dhe me saktësisht 87 metra katror, është kubazuar dhe shëndërru në rrugë publike pa dijeninë time dhe pa pelqimin tim.

Më përmirë dhe shëndërrimin e kësaj pjese të parcelës sime në rrugë publike unë nuk mund të e shfrytëzoj pronën time private ashtu siç e kam planifikuar dhe bërë parafund pengesë të madhe për mua.

ANDAJ: me këtë kërkesë ju drejtohem juve si Kryetar i Komunës, që në bazë të kompetencave të juaja, pa e demtuar interesin primar të komunës, dhe duke e parë të nevojshme interesin timë si palë e demtuar pa pelaimin time, pasi me është cenuar e drejta ime në pronë të paluajtshme e cila konsiderohet e pacenusheme, ta më kompensohet pronu ime, me parcelen nr.1015-10

Nese nuk më kompensohet pjesa ime prej 87 metra katror, me parcelën nr.1015-10, apo një pjesë të saj, une do te kthehem në pjesën time të parcelës të cilën e kemi shëndërruar në rrugë publike me kërkesë apo edhe me në fund do të kërkoj të drehten time përmes rrugëve gjvadsore.

**KËRKOJ:** që ju të vlersoni kërkesën time të vendosni me mirkuptim dhe të keni parasysh interesin e juaj pa ashtu edhe interesin time si pronar legjitim i parcelës së cenuar nga ana juaj, dhe të më jepni si kompensim parcelen me nr.1015-10, dhe ju bëj me dije se nuk pranoh asnjë kompensim tjetër përveq kësaj.

Kërkesës ia bashkangjasim:

- Skicën e vendit të ngjarjes.
- Aktvendim mbi barjeten e pronës, apo legjitimitet të blerjes.

Shpresoj në mirkuptimin tuaj, dhe do të aprovoni kërkesën time.

Rahovec  
07.10.2020.

Parafundësi i kërkesës  
Faton Zenel Thaçi, Fshat Xerxë-Rahovec  
Me autostipin ov. Atif Marica







REPUBLIKA E KOSOVËS / REPUBLIKA KOSOVA / REPUBLIC OF KOSOVO

QENDRIA E KOSOVËS / VLADA KOSOVA / GOVERNMENT OF KOSOVO

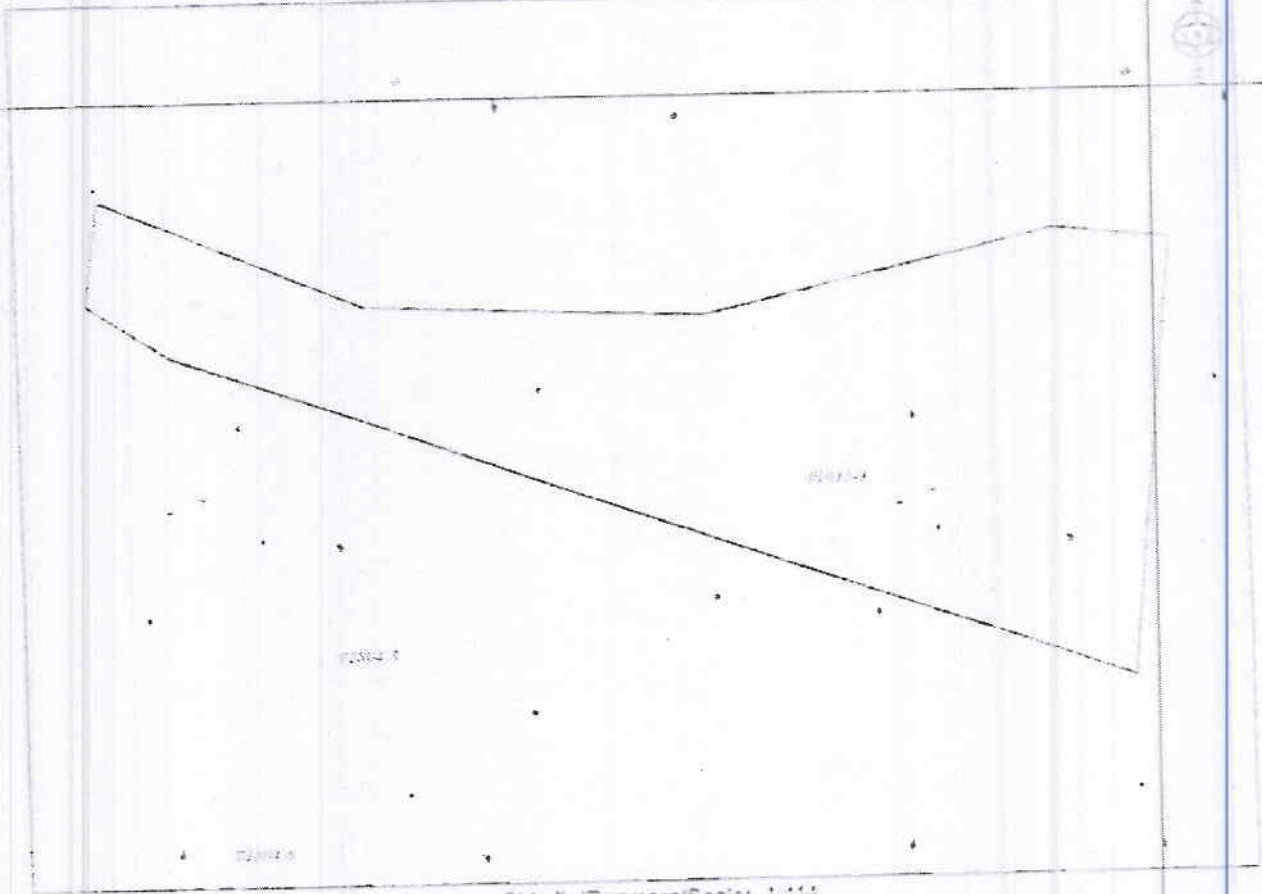
MINISTRIA E EKONOMIË DHE AMBIDENTIT / MINISTARSTVO EKONOMIJE I ZIVOTI E SAEKNE / MINISTRY OF ECONOMY AND ENVIRONMENT

AGJENCIA KADASTRALE E KOSOVËS / KATASTRARSKA AGENCIJA KOSOVA / KOSOVA CADASTRAL AGENCY

KOPIJA E PLANIT / KOPIJA PLANA / COPY PLAN

Zyra Kadastreale Komonale / Opštinska Katastarska Kancelarija / Municipal Cadastral Office : RAHOVEC  
Zona Kadastreale / Katastarska Zona / Cadastral Zone : XENË

Nr. i Udhësimit / Unit	Tipi i Udhësimit / Type	Shtetërishtja Përfaqësimi / Area (m <sup>2</sup> )
P-71810033-01015-9	Parcela / Parcela / Parcel	963



Shtetërishtja / Razmëria / Scale: 1:414

Fundi / Created / Created


Data / Date / Date: 10.10.2020

Koha / Time / Time: 11:49:49

Shënimi / Notes / Signature

Shënimi / Date / Note

*[Handwritten signature]*



Gruesi / Director / Director

*[Handwritten signature]*



Republic of Moldova  
 Republica Moldova / Republic of Moldova  
 County - Județul Giurgiulești

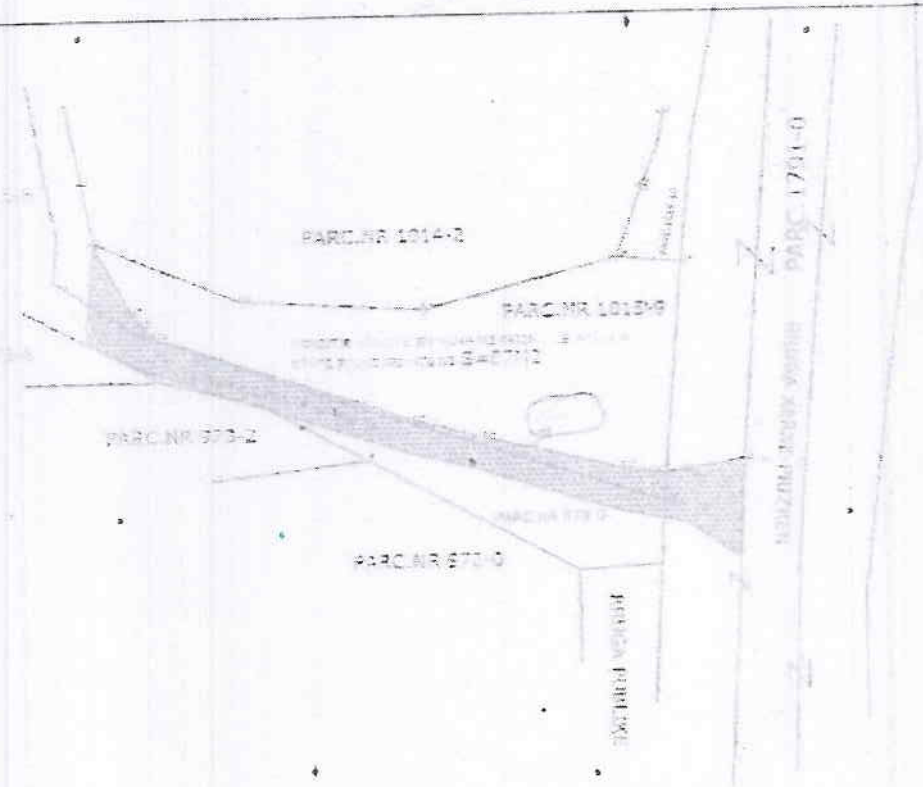
Ministry of Agriculture and Rural Development / Ministerul Agriculturii și Dezvoltării Rurale / Министерство сельского хозяйства и продовольствия Республики Молдова

Parcel number: PARC NR 1014-0 to Parcel number: PARC NR 1015-0


Parcel name: MEPXE Area: 0.0000

Parcel type: Parcel Plot number: 730

Scale: 1:1000



N.P. CHIRIȘOANU



10.04.2020

Signature: \_\_\_\_\_  
 Title: \_\_\_\_\_

**Leonora Bajrami**

---

**From:** Leonora Bajrami  
**Sent:** Wednesday, January 6, 2021 10:36 AM  
**To:** Skender Hamza; Afrim Dina  
**Cc:** Xhevat Tafa  
**Subject:** Dokumente shtese

Përshëndetje,

Po ju shkruaj lidhur me **Vendimin 01-Nr.150/20 për këmbimin e pronës komunale ne prone private**, për vlerësimin e këtij vendimi na duhet edhe disa dokumente shtese ashtu siç janë parapare me dokumentin shpjegues te datës 13.11.2020:

- 1.Propozimi i kryetarit te komunës 02 Nr.1573/20;  
^ Te jete ne pajtueshmëri me dokumentet e planifikimit hapësinor(reference ne dokumentet e planifikimit hapësinor);  
„Deshmi mbi sigurimin e mjeteve financiare për realizimin e projektit me interes publik;

Ju lutem që të na përcjellni këto dokumente ne mënyre qe te përfundojmë vlerësimin e ligjshmërisë.

Me respekt  
Leonora;

## Leonora Bajrami

---

**From:** Skender Hamza  
**Sent:** Wednesday, January 6, 2021 11:56 AM  
**To:** Leonora Bajrami  
**Cc:** Afrim Dina  
**Subject:** Përshëndetje  
**Attachments:** Propozimi Kryetarit 02 Nr. 1573 i datës 08.12.2020.pdf

Përshëndetje e nderuar!

PO ju përcjelli përgjigjen në kërkesën tuaj sa i përket Vendimit 01 Nr.150/20 i datës 29.12.2020:

1. Prona komunale P- 71510033-01015-10, është brenda zonës ndërtimore sipas dokumenteve të planifikimit hapësinorë, pra sipas Planit Zhvillimor Komunal.
2. Në vendimin e marrë nga Kuvendi i Komunës së Rahovecit 01 Nr. 150/20 të datës 29.12.2020 për këmbimin e pronës komunale me pronën private, ashtu siç është e cekur në pikën 1 të po këtij vendimi, është dhënë pëlqimi për këmbim e pronës komunale me pronën private për hapjen e rrugës publike e cila do të jetë në interes të përgjithshëm publik për lëvizjen e lirë të qytetarëve të asaj zone, ku Komuna e Rahovecit për këtë qëllim do të këmbejë sipërfaqen e njëjtë me personin privat për qëllimin e lartcekur. Pra sipas pikës 1 të këtij vendimi, në emër të këmbimit Komuna i jep personit privat **87m<sup>2</sup>** (tetëdhjetë e shtatë metra katror) dhe merr sipërfaqe të njëjtë prej **87 m<sup>2</sup>** (tetëdhjetë e shtatë metra katror) nga personi privat për hapjen e rrugës.

Andaj pasi që këmbimi bëhet për sipërfaqe të njëjtë, konstatojmë se komuna e Rahovecit nuk ka nevojë për sigurimin e mjeteve financiare për realizimin e projektit.

Të bashkangjitur e gjeni poashtu edhe Propozim vendimin 02 Nr. 1573/20

Ju faleminderit për bashkëpunimin.

Me respekt;

*Skender Hamza*

*Jdhëheqës i Sektorit për punë të Kuvendit  
Komuna e Rahovecit.*



Tel: 045/884/561 & 044/269/750

Email: [Skender.hamza@rks-gov.net](mailto:Skender.hamza@rks-gov.net)