

Republika e Kosovës
Republika Kosova - Republic of Kosovo
Qeveria - Vlada - Government
Ministria e Pushtetit Lokal
Ministarstvo Lokalne Samouprave
Ministry of Local Government

Për:	Ragip Begaj, Kryetar i Komunës së Malishevë Rrahim Morina, Kryesues i mbledhjes së Kuvendit të Komunës së Malishevë
Kopje:	Njësisë për Administrimin e Dokumenteve në MPL Njësisë për Administrimin e Dokumenteve në Komunë
Përmes:	<i>Për</i> Goran Rakić Zëvendës Kryeministër dhe Ministër i MPL Trim Berisha, Zv. Sekretar i Përgjithshëm në MPL
Nga:	Venera Çerkini, Udhëheqëse e Departamentit Ligjor dhe Monitorim të Komunave Datë: 05.01.2021 020-945/18
Zyrtaret përgjegjës: Zyrtari konfirmues i vlerësimit ligjor Zyrtari hartues i vlerësimit ligjor	Xhevat Tafa, Udhëheqës i Divizionit për Monitorim të Komunave Edmond Kuka, Zyrtar për monitorim të komunave
Lënda:	Konfirmim i ligjshmërisë së aktit të Komunës së Malishevës
Lloji i aktit:	<input type="checkbox"/> Vendim i Kuvendit të Komunës

I nderuar Kryetar,
I nderuar Kryesues,


Në pajtim me Rregulloren e Qeverisë së Republikës së Kosovës Nr. 10/2019 për Shqyrtimin Administrativ të Akteve të Komunave, e në bazë të kompetencave ligjore të ministrisë të përcaktuara me ligjet bazike dhe Rregulloren e Qeverisë Nr. 06/2020 për Fushat dhe Përgjegjësitë Administrative të Zyrës së Kryeministrit dhe Ministrive, Departamenti Ligjor dhe Monitorim të Komunave i Ministrisë së Pushtetit Lokal ka pranuar për shqyrtim të detyrueshëm të ligjshmërisë ashtu siç parashihet me nenin 81 të Ligjit Nr. 03/L-040 për Vetëqeverisje Lokale aktin komunal në vijim:

Vendim për ndryshimin dhe plotësimin e vendimit nr.02/473 datë: 03.12.2020, për dhënien në shfrytëzim të pronës së paluajtshme komunale KEDS-it

I miratuar më datë: 23.12.2020

I parashtruar për shqyrtim në MAPL më datë: 30.12.2020

Ministria e Pushtetit Lokal, pas shqyrtimit të përmbajtjes së aktit të komunës si më sipër, vlerëson se akti i komunës në aspektin procedural **është në pajtim me dispozitat e legjislacionit në fuqi** dhe si i tillë mund të prodhojë efekte juridike. Ministria e Pushtetit Lokal mbetet në dispozicion të komunës për çfarëdo sqarimi të mëtejshëm në lidhje me këtë vlerësim.



Republika e Kosovës
Republika Kosovo - Republic of Kosovo
Qeveria - Vlada - Government

Ministria e Pushtetit Lokal
Ministarstvo Lokalne Samouprave
Ministry of Local Government

Za:	Ragip Begaj , gradonačelnik opštine Mališevo Rrahim Morina , predsedavajući Skupštine opštine Mališevo	
Kopija:	Jedinica za administraciju dokumenata u MLS-u Jedinica za administraciju dokumenata u opštini	
Ko:	Goran Rakić , zamenik premijera i ministar MLS-a Trim Berisha , zamenik generalnog sekretara MLS-a	
Od:	Venera Çerkini , rukovodilac Pravnog odeljenja monitorisanje opština, MLS	Datum, 05.01.2021. 020-945/18
Odgovni službenici:	Xhevat Tafa , rukovodilac Odseka za monitorisanje opština	
1. Službenik- ca za potvrđivanje pravne procene:	 Edmond Kuka , službenik za monitorisanje opština	
2. Službenik- ca za izradu pravne procene:		
Predmet:	Potvrda zakonitosti akta opštine Mališevo	
Vrsta akta:	Odluka Skupštine opštine	

Uvaženi gradonačelnice,
Uvaženi predsedavajući,

U saglasnosti sa uredbom Vlade Republike Kosovo br. 10/2019 za administrativno razmatranje akata opštine, i na osnovu zakonskih ovlašćenja ministarstva određenim osnovnim zakonima i uredbom Vlade br. 06/2020 o oblastima i administrativnim odgovornostima Kancelarije premijera i ministarstva, Odeljenje za zakonska pitanja i monitorisanje opština MLS, primilo je za obavezno razmatranje zakonitosti kako je predviđeno članom 81. Zakona br. 03/L-40 o lokalnoj samoupravi opštinskog akta kao u nastavku:

Odluka o izmeni i dopuni Odluke br.02/473 od 03.12.2020, o davanju na korišćenje opštinske nepokretne imovine KEDS-u

Usvojena dana, 23.11.2020. godine

Predložena na razmatranje u MLS-u dana, 30.12.2020. godine

Ministarstvo lokalne samouprave, nakon razmatranja sadržaja gore navedenog akta opštine, procenjuje da je opštinski akt u proceduralnom aspektu u saglasnosti sa zakonskim odredbama zakonodavstva na snazi i kao takav može proizvesti pravni efekat.

Ministarstvo lokalne samouprave ostaje na raspolaganju opštini za dodatna objašnjenja u vezi sa ovom procenom.



REPUBLIKA E KOSOVËS
KUVENDI I KOMUNËS NË MALISHEVË



Ministria e Administrimit të Pushtetit Lokal
Ministria e Administrimit të Pushtetit Lokal
Ministry of Local Government Administration

Datë: 30.12.2020

Nr. 020-945/18

Kuvendi i Komunës
Nr.02/ 532
Datë: 28.12.2020

Në bazë të nenit 12 paragrafi 2, pika d, nenit 14 paragrafi 1, nenit 82 paragrafi 2 të Ligjit Nr.03/040 për Vetëqeverisjen Lokale, ("Gazeta zyrtare e Republikës së Kosovës" nr.28/15, qershor 2008), nenit 6 paragrafi 1 pika 1.2, nenit 12, nenit 14, nenit 21 paragrafi 1 pika 1.3 dhe paragrafi 2, të Ligjit nr. 06/L-092, për dhënien në shfrytëzim dhe këmbimin e pronës së paluajtshme të komunës ("Gazeta zyrtare e Republikës së Kosovës", nr.10/03, prill 2019), nenit 5 paragrafi 1.3, nenit 25 paragrafi 4.6, nenit 41 të Rregullores (QRK) nr.09/2020, për përcaktimin e procedurave të dhënies në shfrytëzim dhe këmbimin e pronës së paluajtshme të Komunës, nenit 5 paragrafi 5.2 të Ligjit nr.2003/11 për Rrugët, ("Gazeta zyrtare Nr.16/01 Shtator 2007"), nenit 3 në lidhje me plotësimin dhe ndryshimin e nenit 5 paragrafi 5.2. të Ligjit Nr.03/L-120 ("Gazeta zyrtare e Republikës së Kosovës nr.46/15 Janar 2009") për ndryshimin dhe plotësimin e Ligjit për Rrugë Nr.2003/11, nenit 9 paragrafi 1,2 të Ligjit nr.05/L-081 për Energjinë ("Gazeta zyrtare e Republikës së Kosovës Nr.24/13 Korrik 2016"), nenit 10 paragrafi 1 pika h, nenit 19 paragrafi 1 shkronja a, nenit 46 paragrafi 1, të Statutit të Komunës së Malishevës nr.01/871 të datës:12.11.2008, kërkesës nr.020-945/9 datë: 11.12.2020 të Ministrisë për Administrimin e Pushtetit Lokal, Kuvendi i Komunës së Malishevës në mbledhjen e -IX- (nëntë) të mbajtur me datë: 23.12.2020 merr këtë:

V E N D I M

PËR NDRYSHIMIN DHE PLOTËSIMIN E VENDIMIT 02/473 DATË: 03.12.2020
PËR DHËNIEN NË SHFRYTËZIM TË PRONËS SË PALUAJTSHME KOMUNALE

1. Miratohet kërkesa nr.020-945/9 datë: 11.12.2020 e parashtruar nga Ministria për Administrimin e Pushtetit Lokal, për ndryshimin dhe plotësimin e vendimit nr.02/473 datë: 03.12.2020, për dhënien në shfrytëzim të pronës së paluajtshme komunale KEDS-it, për vendosjen e stabilimenteve të nevojshme energjetike si dhe zhvendosja e stabilimenteve të vjetra në disa fshatra të Komunës së Malishevës.

2. Bazuar në pikën 1 të këtij vendimi pronat që do të jepen në shfrytëzim të KEDS-it, për zgjerim dhe përforsim të rrjetit distributiv në disa fshatra do të jepen në periudhën afatgjatë për 50 vite, me kompensim, për interes të përgjithshëm publik për realizimin investimeve në sektorin e energjisë përkatësisht vendosjen e stabilimenteve të nevojshme energjetike dhe zhvendosja e stabilimenteve të vjetra në disa fshatra si në vijim;

- 2.1. "TS Burimi 1" vendosja e trafostacionit të tipit shtyllë 10(20)/0.4kV me fuqi 250kVA, në hapësirën prej 9(m²) në kuadër të parcelës nr.01127-0,ZK Carravranë (pronë shoqërore-rrugët).
- 2.2. Vendosja e trafostacionit të tipit shtyllë 10(20)/0.4kV me fuqi 160kVA, në hapësirën prej 9(m²) në kuadër të parcelës nr.00338-0, ZK Joviq (pronë shoqërore-rrugët).
- 2.3. Vendosja e trafostacionit të tipit shtyllë 10(20)/0.4kV me fuqi 100kVA, në hapësirën prej 9(m²) në kuadër të parcelës nr.00122-0,ZK Astrazup (pronë shoqërore-rrugët).
- 2.4. "TS Drenoci 1" Zhvendosja e trafostacionit ekzistues "Drenoci 1" të tipit shtyllë 10(20)/0.4kV me fuqi 250kVA, në hapësirën prej 9(m²) në kuadër të parcelës nr.02733-0,ZK Llashkadrenoc (pronë komunale - PSh KK.Malishevë).

- 2.5. "TS Ngucat i Ri" Vendosja e trafostacionit të tipit shtyllë 10(20)/0.4kV me fuqi 160kVA, në hapësirën prej 9(m²) në kuadër të parcelës nr.01741-0,ZK Ngucat (pronë shoqërore-rrugët).
 - 2.6. "TS Turjakë I" Zhvendosja e trafostacionit ekzistues "Turjakë I" të tipit shtyllë 10(20)/0.4kV me fuqi 160kVA, në hapësirën prej 9(m²) në kuadër të parcelës nr.01398-0,ZK Turjakë (pronë shoqërore-rrugët).
 - 2.7. "TS Turjakë III" Zhvendosja e trafostacionit ekzistues "Turjakë III" të tipit shtyllë 10(20)/0.4kV me fuqi 400kVA, në hapësirën prej 9(m²) në kuadër të parcelës nr.00533-0,ZK Turjakë (pronë komunale - PSh KK.Malishevë).
3. Vlera e kompensimit të pronave të dhëna në shfrytëzim KEDS-it do të jetë në shumën 5€ (pesë euro) në emër të qerasë vjetore për çdo m², për secilën pronë të dhënë në shfrytëzim.
 4. Autorizohen organet e administratës komunale që të ndjekin procedurat ligjore për dhënien në shfrytëzim KEDS-it, pronat e cekura sipas këtij vendimi.
 5. Mënyra dhe kushtet e shfrytëzimit të pronave të paluajtshme të cilat jepen në shfrytëzim afatgjatë prej 50 vite me kompensim, do të përcaktohen me kontratë e cila do të nënshkruhet në mes të kryetarit të Komunës dhe përfaqësuesit të shfrytëzuesit të pronave, po ashtu Komuna ruan të drejtën që në marrëveshje me shfrytëzuesin e pronës të ndryshojnë kontratën për realizimin e interesit publik.
 6. Pronat e paluajtshme në fjalë nuk e ndërrojnë titullarin juridik, pronarë i saj mbetet Kuvendi Komunal i Malishevës dhe si të tilla ato nuk mund tu jepen personave të tretë në shfrytëzim nga ana e shfrytëzuesit, nuk mund të tjetërsohen, nuk mund të jenë objekt i ndonjë barre tatimore apo çfarëdo ngarkese tjetër mbi këto prona.
 7. Obligohet Drejtoria për Gjeodezi, Kadastër dhe Shërbim Pronësoro-Juridik që pas hyrjes në fuqi të këtij vendimi të zbatoj të gjitha procedurat për përcaktimin e pikave përkufizuese të lokacioneve të caktuara dhe të evidentohet në librat kadastrale të Komunës, ndërsa Drejtoria për Urbanizëm të përgatisë dokumentet e kërkuar urbanistike.
 8. Pjesë përbërëse e këtij vendimi janë: Kërkesa, skica grafike dhe certifikatat e njësisë kadastrale.
 9. Për zbatimin e këtij vendimi kujdeset Kryetari i Komunës, përmes Drejtorisë për Gjeodezi, Kadastër dhe Shërbim Pronësoro-Juridik.
 10. Me hyrjen në fuqi të këtij vendimi shfuqizohet vendimi nr.02/473 datë: 03.12.2020.
 11. Pas miratimit nga ana e Kuvendit të Komunës së Malishevës, ky vendim hyn në fuqi 15 ditë pas dërgimit në autoritetin mbikëqyrës, konform nenit 81 të Ligjit nr.03/L-040 për Vetëqeverisjen Lokale, nenit 8, lidhur me nenin 9 të Rregullores (QRK) nr.10/2019, për shqyrtimin administrativ të akteve të Komunave, dhe pas shpalljes publike në tabelën e shpalljeve ose ueb-faqen e Komunës.

Vendimi ju dërgohet
Arkivit të Komunës
MAPL-së
Drejtorive të KK-së.

Kryesuesi i Kuvendit

Rafim Morina

03/12/2020

03/12/2020

03/12/2020

03/12/2020

03/12/2020

03/12/2020

03/12/2020

03/12/2020

03/12/2020

03/12/2020

03/12/2020



REPUBLIKA E KOSOVËS
KUVENDI I KOMUNËS NË MALISHEVË



Kuvendi i Komunës

Nr.02/ 473

Datë: 03.12.2020

Në bazë të nenit 12 paragrafi 2, pika d, nenit 14 paragrafi 1, të Ligjit Nr.03/040 për Vetëqeverisjen Lokale, ("Gazeta zyrtare e Republikës së Kosovës" nr.28/15, qershor 2008), nenit 6 paragrafi 1 pika 1.2, nenit 14, nenit 21 paragrafi 1 pika 1.3 dhe paragrafi 2, të Ligjit nr. 06/L-092, për dhënien në shfrytëzim dhe këmbimin e pronës së paluajtshme të komunës ("Gazeta zyrtare e Republikës së Kosovës", nr.10/03, prill 2019), nenit 25 paragrafi 1,4,6, të Rregullores (QRK) nr.09/2020, për përcaktimin e procedurave të dhënies në shfrytëzim dhe këmbimin e pronës së paluajtshme të Komunës, nenit 5 paragrafi 5.2 të Ligjit nr.2003/11 për Rugët, ("Gazeta zyrtare Nr.16/01 Shtator 2007"), nenit 3 në lidhje me plotësimin dhe ndryshimin e nenit 5 paragrafi 5.2. të Ligjit Nr.03/L-120 ("Gazeta zyrtare e Republikës së Kosovës nr.46/15 Janar 2009") për ndryshimin dhe plotësimin e Ligjit për Rugë Nr.2003/11, nenit 9 paragrafi 1,2 të Ligjit nr.05/L-081 për Energjinë ("Gazeta zyrtare e Republikës së Kosovës Nr.24/13 Korrik 2016"), nenit 10 paragrafi 1 pika h, nenit 19 paragrafi 1 shkronja a, nenit 46 paragrafi 1, të Statutit të Komunës së Malishevës nr.01/871 të datës:12.11.2008, kërkesën e Kryetarit të Komunës nr.01/1155 datë:11.11.2020, Kuvendi i Komunës së Malishevës në mbledhjen e -VIII- (tetë) të mbajtur me datë: 30.11.2020 miraton këtë:

PËR DHËNIEN NË SHFRYTËZIM TË PRONËS SË PALUAJTSHME KOMUNALE

1. Miratohet kërkesa nr.01/1155 datë: 11.11.2020 e parashtruar nga Kryetari i Komunës, për dhënien në shfrytëzim të pronës së paluajtshme komunale KEDS-it, për vendosjen e stabilimenteve të nevojshme energjetike si dhe zhvendosja e stabilimenteve të vjetra në disa fshatra të Komunës së Malishevës.
2. Bazuar në pikën 1 të këtij vendimi pronat që do të jepen në shfrytëzim të KEDS-it, për zgjerim dhe përfundim të rrjetit distributiv në disa fshatra do të jepen në periudhën afatgjatë për 50 vite, pa kompensim, për interes të përgjithshëm publik për realizimin investimeve në sektorin e energjisë përkatësisht vendosjen e stabilimenteve të nevojshme energjetike dhe zhvendosja e stabilimenteve të vjetra në disa fshatra si në vijim:
 - 2.1. "TS Burimi 1" vendosja e trafostacionit të tipit shtyllë 10(20)/0.4kV me fuqi 250kVA, në hapësirën prej 9(m²) në kuadër të parcelës nr.01127-0,ZK Carravranë (pronë shoqërore-rrugët).
 - 2.2. Vendosja e trafostacionit të tipit shtyllë 10(20)/0.4kV me fuqi 160kVA, në hapësirën prej 9(m²) në kuadër të parcelës nr.00338-0,ZK Joviq (pronë shoqërore-rrugët).
 - 2.3. Vendosja e trafostacionit të tipit shtyllë 10(20)/0.4kV me fuqi 100kVA, në hapësirën prej 9(m²) në kuadër të parcelës nr.00122-0,ZK Astrazup (pronë shoqërore-rrugët).
 - 2.4. "TS Drenoci 1" Zhvendosja e trafostacionit ekzistues "Drenoci 1" të tipit shtyllë 10(20)/0.4kV me fuqi 250kVA, në hapësirën prej 9(m²) në kuadër të parcelës nr.02733-0,ZK Llashkadrenoc (pronë komunale - PSh KK.Malishevë).

- 2.5. "TS Ngucat i Ri" Vendosija e trafostacionit të tipit shtyllë 10(20)/0.4kV me fuqi 160kVA, në hapësirën prej 9(m²) në kuadër të parcelës nr.01741-0,ZK Ngucat (pronë shoqërore-rrugët).
- 2.6. "TS Turjakë I" Zhvendosja e trafostacionit ekzistues "Turjakë I" të tipit shtyllë 10(20)/0.4kV me fuqi 160kVA, në hapësirën prej 9(m²) në kuadër të parcelës nr.01398-0,ZK Turjakë (pronë shoqërore-rrugët).
- 2.7. "TS Turjakë III" Zhvendosja e trafostacionit ekzistues "Turjakë III" të tipit shtyllë 10(20)/0.4kV me fuqi 400kVA, në hapësirën prej 9(m²) në kuadër të parcelës nr.00533-0,ZK Turjakë (pronë komunale - PSh KK.Malishevë).

3. Autorizohen organet e administratës komunale që të ndjekin procedurat ligjore për dhënien në shfrytëzim KEDS-it, pronat e cekura sipas këtij vendimi.

4. Mënyra dhe kushtet e shfrytëzimit të pronave të paluajtshme të cilat jepet në shfrytëzim afatgjatë prej 50 vite do të përcaktohen me kontratë, e cila do të nënshkruhet në mes të kryetarit të Komunës dhe përfaqësuesit të shfrytëzuesit të pronës, po ashtu Komuna ruan të drejtën që në marrëveshje me shfrytëzuesin e pronës të ndryshojnë kontratën për realizimin e interesit publik.

5. Pronat e paluajtshme në fjalë nuk e ndërrojnë titullarin juridik, pronarë i saj mbetet Kuvendi Komunal i Malishevës dhe si të tilla ato nuk mund tu jepen personave të tretë në shfrytëzim nga ana e shfrytëzuesit, nuk mund të tjetërsohen, nuk mund të jenë objekt i ndonjë barre tatimore apo çfarëdo ngarkese tjetër mbi këto prona.


6. Obligohet Drejtoria për Gjeodezi, Kadastër dhe Shërbim Pronëso-ro-Juridik që pas hyrjes në fuqi të këtij vendimi të zbatoj të gjitha procedurat për përcaktimin e pikave përkufizuese të lokacioneve të caktuara dhe të evidentohet në librat kadastralë të Komunës, ndërsa Drejtoria për Urbanizëm të përgatisë dokumentet e kërkuar urbanistike.

7. Pjesë përbërëse e këtij vendimi janë: Kërkesa, skica grafike dhe certifikatat e njësisë kadastrale.

8. Për zbatimin e këtij vendimi kujdeset Kryetari i Komunës, përmes Drejtorisë për Gjeodezi, Kadastër dhe Shërbim Pronëso-ro-Juridik.

9. Pas miratimit nga ana e Kuvendit të Komunës së Malishevës, ky vendim hyn në fuqi 15 ditë pas dërgimit në autoritetin mbikëqyrës, konform nenit 81 të Ligjit nr.03/L-040 për Vetëqeverisjen Lokale, nenit 8, lidhur me nenin 9 të Rregullores (QRK) nr.10/2019, për shqyrtimin administrativ të akteve të Komunave, dhe pas shpalljes publike në tabelën e shpalljeve ose ueb-faqen e Komunës.

Vendimi ju dërgohet
Arkivit të Komunës
MAPL-së
Drejtoreve të KK-së.

Kryesuesi i Kuvendit
Rahim Morina




REPUBLIKA E ALBANIËS

MINISTRI E arsimit dhe shkollimit

TIRANE

Vendimi i Komitetit të Përbashkët të Komiteteve të Komunitetit të Qytetit të Tiranës për shpalljen e ditës së punës në shkollat fillore dhe gjimnazet të nivelit të parë të qytetit të Tiranës për ditën e 27 nëntorit të vitit të kaluar.

Qyteti i Tiranës, më 27 nëntor të vitit të kaluar.

Ministri i Arsimit dhe Shkollimit
Ilir Meta

Veneru Kerkimi, Udhëheqësi e Popullorëve të
Lidhur dhe Mësuesin të Komunave

- Zyrtarë përgjegjës
1. Zyrën e Komiteteve të Përbashkëta të Komunitetit të Qytetit të Tiranës
Ahevat Xafa Udhëheqësi e Lidhurëve të Mësuesin të Komunave
 2. Zyrën e Komiteteve të Përbashkëta të Komunitetit të Qytetit të Tiranës
Edmond Kuxa Zyrtar i Komunitetit të Komunitetit të Qytetit të Tiranës
Kerkese në rishqyrtim brenda bashkëpunimit të Komunitetit të Komunitetit të Qytetit të Tiranës
Vendime të Komunitetit të Komunitetit të Qytetit të Tiranës

mbledhjen e Komitetit të Përbashkët të Komunitetit të Qytetit të Tiranës për shpalljen e ditës së punës në shkollat fillore dhe gjimnazet të nivelit të parë të qytetit të Tiranës për ditën e 27 nëntorit të vitit të kaluar.

Qyteti i Tiranës, më 27 nëntor të vitit të kaluar.

1. *Ungarische Sprache*
2. *Ungarische Grammatik*
3. *Ungarische Literatur*
4. *Ungarische Geschichte*

5. *Ungarische Kunst*
6. *Ungarische Musik*
7. *Ungarische Wissenschaft*
8. *Ungarische Philosophie*
9. *Ungarische Ethik*
10. *Ungarische Psychologie*

11. *Ungarische Soziologie*
12. *Ungarische Ökonomie*
13. *Ungarische Politik*
14. *Ungarische Rechtswissenschaft*
15. *Ungarische Medizin*

16. *Ungarische Pädagogik*
17. *Ungarische Linguistik*
18. *Ungarische Archäologie*
19. *Ungarische Ethnologie*
20. *Ungarische Anthropologie*

21. *Ungarische Zoologie*

22. *Ungarische Botanik*



REPUBLIKA E KOSOVËS
KUVENDI I KOMUNËS NË MALISHEVË



HYRES-ULAZNA-INCOMING
REPUBLICA E KOSOVËS REPUBLIKA KOSOVA REPUBLIC OF KOSOVO
HEVETIA E KOSOVËS VLADA KOSOVA GOVERNMENT OF KOSOVO

Ministria e Administrimit të Pushtetit Lokal
Ministry of Local Government Administration
Ministria e Administrimit të Pushtetit Lokal
Ministry of Local Government Administration

Date: 04.12.2020
Datum: 04.12.2020
Date: 04.12.2020

Numri i organizimit	Nr. i Lëndës	Shtjese	Vlera
-01-	020-	935	

Kuvendi i Komunës
Nr.02/ U 73
Datë: 03.12.2020

Në bazë të nenit 12 paragrafi 2, pika d, nenit 14 paragrafi 1, të Ligjit Nr.03/040 për Vetëqeverisjen Lokale, ("Gazeta zyrtare e Republikës së Kosovës" nr.28/15, qershor 2008), nenit 6 paragrafi 1 pika 1.2, nenit 14, nenit 21 paragrafi 1 pika 1.3 dhe paragrafi 2, të Ligjit nr. 06/L-092, për dhënie në shfrytëzim dhe këmbimin e pronës së paluajtshme të komunës ("Gazeta zyrtare e Republikës së Kosovës", nr.10/03, prill 2019), nenit 25 paragrafi 1,4,6, të Rregullores (QRK) nr.09/2020, për përcaktimin e procedurave të dhënies në shfrytëzim dhe këmbimin e pronës së paluajtshme të Komunës, nenit 5 paragrafi 5.2 të Ligjit nr.2003/11 për Rrugët, ("Gazeta zyrtare Nr.16/01 Shtator 2007"), nenit 3 në lidhje me plotësimin dhe ndryshimin e nenit 5 paragrafi 5.2. të Ligjit Nr.03/L-120 ("Gazeta zyrtare e Republikës së Kosovës nr.46/15 Janar 2009") për ndryshimin dhe plotësimin e Ligjit për Rrugë Nr.2003/11, nenit 9 paragrafi 1.2 të Ligjit nr.05/L-081 për Energjinë ("Gazeta zyrtare e Republikës së Kosovës Nr.24/13 Korrik 2016"), nenit 10 paragrafi 1 pika h, nenit 19 paragrafi 1 shkronja a, nenit 46 paragrafi 1, të Statutit të Komunës së Malishevës nr.01/871 të datës:12.11.2008, kërkesën e Kryetarit të Komunës nr.01/1155 datë:11.11.2020, Kuvendi i Komunës së Malishevës në mbledhjen e -VIII- (tetë) të mbajtur me datë: 30.11.2020 miraton këtë:

.PËR DHËNIEN NË SHFRYTËZIM TË PRONËS SË PALUAJTSHME KOMUNALE

1. Miratohet kërkesa nr.01/1155 datë: 11.11.2020 e parashtruar nga Kryetari i Komunës, për dhënie në shfrytëzim të pronës së paluajtshme komunale KEDS-it, për vendosjen e stabilimenteve të nevojshme energjetike si dhe zhvendosja e stabilimenteve të vjetra në disa fshatra të Komunës së Malishevës.

2. Bazuar në pikën 1 të këtij vendimi pronat që do të jepen në shfrytëzim të KEDS-it, për zgjerim dhe përforsim të rrjetit distributiv në disa fshatra do të jepen në periudhën afatgjatë për 50 vite, pa kompensim, për interes të përgjithshëm publik për realizimin investimeve në sektorin e energjisë përkatësisht vendosjen e stabilimenteve të nevojshme energjetike dhe zhvendosja e stabilimenteve të vjetra në disa fshatra si në vijim:

- 2.1. "TS Burimi 1" vendosja e trafostacionit të tipit shtyllë 10(20)/0.4kV me fuqi 250kVA, në hapësirën prej 9(m²) në kuadër të parcelës nr.01127-0,ZK Carravranë (pronë shoqërore-rrugët).
- 2.2. Vendosja e trafostacionit të tipit shtyllë 10(20)/0.4kV me fuqi 160kVA, në hapësirën prej 9(m²) në kuadër të parcelës nr.00338-0,ZK Joviq (pronë shoqërore-rrugët).
- 2.3. Vendosja e trafostacionit të tipit shtyllë 10(20)/0.4kV me fuqi 100kVA, në hapësirën prej 9(m²) në kuadër të parcelës nr.00122-0,ZK Astrazup (pronë shoqërore-rrugët).
- 2.4. "TS Drenoci 1" Zhvendosja e trafostacionit ekzistues "Drenoci 1" të tipit shtyllë 10(20)/0.4kV me fuqi 250kVA, në hapësirën prej 9(m²) në kuadër të parcelës nr.02733-0,ZK Llashkadrenoc (pronë komunale - PSh KK.Malishevë).

- 2.5. "TS Ngucat i Ri" Vendosija e trafostacionit të tipit shtyllë 10(20)/0.4kV me fuqi 160kVA, në hapësirën prej 9(m²) në kuadër të parcelës nr.01741-0,ZK Ngucat (pronë shoqërore-rrugë).
- 2.6. "TS Turjakë I" Zhvendosja e trafostacionit ekzistues "Turjakë I" të tipit shtyllë 10(20)/0.4kV me fuqi 160kVA, në hapësirën prej 9(m²) në kuadër të parcelës nr.01398-0,ZK Turjakë (pronë shoqërore-rrugë).
- 2.7. "TS Turjakë III" Zhvendosja e trafostacionit ekzistues "Turjakë III" të tipit shtyllë 10(20)/0.4kV me fuqi 400kVA, në hapësirën prej 9(m²) në kuadër të parcelës nr.00533-0,ZK Turjakë (pronë komunale - PSh KK.Malishevë).

3. Autorizohen organet e administratës komunale që të ndjekin procedurat ligjore për dhënien në shfrytëzim KEDS-it, pronat e cekura sipas këtij vendimi.

4. Mënyra dhe kushtet e shfrytëzimit të pronave të paluajtshme të cilat jepet në shfrytëzim afatgjatë prej 50 vite do të përcaktohen me kontratë, e cila do të nënshkruhet në mes të kryetarit të Komunës dhe përfaqësuesit të shfrytëzuesit të pronës, po ashtu Komuna ruan të drejtën që në marrëveshje me shfrytëzuesin e pronës të ndryshojnë kontratën për realizimin e interesit publik.

5. Pronat e paluajtshme në fjalë nuk e ndërrojnë titullarin juridik, pronarë i saj mbetet Kuvendi Komunal i Malishevës dhe si të tilla ato nuk mund tu jepen personave të tretë në shfrytëzim nga ana e shfrytëzuesit, nuk mund të tjetërsohen, nuk mund të jenë objekt i ndonjë barre tatimore apo çfarëdo ngarkese tjetër mbi këto prona.

6. Obligohet Drejtoria për Gjeodezi, Kadastër dhe Shërbim Pronësor-Juridik që pas hyrjes në fuqi të këtij vendimi të zbatoj të gjitha procedurat për përcaktimin e pikave përkufizuese të lokacioneve të caktuara dhe të evidentohet në librat kadastrale të Komunës, ndërsa Drejtoria për Urbanizëm të përgatisë dokumentet e kërkuar urbanistike.

7. Pjesë përbërëse e këtij vendimi janë: Kërkesa, skica grafike dhe certifikatat e njësisë kadastrale.

8. Për zbatimin e këtij vendimi kujdeset Kryetari i Komunës, përmes Drejtorisë për Gjeodezi, Kadastër dhe Shërbim Pronësor-Juridik.

9. Pas miratimit nga ana e Kuvendit të Komunës së Malishevës, ky vendim hyn në fuqi 15 ditë pas dërgimit në autoritetin mbikëqyrës, konform nenit 81 të Ligjit nr.03/L-040 për Vetëqeverisjen Lokale, nenit 8, lidhur me nenin 9 të Rregullores (QRK) nr.10/2019, për shqyrtimin administrativ të akteve të Komunave, dhe pas shpalljes publike në tabelën e shpalljeve ose ueb-faqen e Komunës.

Vendimi ju dërgohet
Arkivit të Komunës
MAPL-së
Drejtorive të KK-së.

Kryesuesi i Kuvendit
Brahim Morina





REPUBLIKA E KOSOVËS
KUVENDI KOMUNËS NË MALISHEVË



01/11/2020
04/11/20

Kryetari i Komunës

Nr. 01/___

Datë: 09/11/2020

Nga: *për* Kryetari i Komunës së Malishevës, Ragip *Blentiu*

Për: Kuvendin e Komunës së Malishevës
Kryesuesit z. Rrahim Morina.

Datë: 09.11.2020

Kopje: Arkivit të komunës

Lënda: Kërkesë për shqyrtim të mëtejme, të kërkesës nr.01/1127, dt.04.11.2020, të parashtruar nga KEDS-divizioni i rrjetit, departamenti i investimeve, Prishtinë.

Të nderuar anëtarë të Kuvendit të Komunës në Malishevë,

Me anë të kësaj shkrese po ju paraqesë para jush për shqyrtim të mëtejme të kërkesës nr.01/1127, dt.04.11.2020, të parashtruar nga KEDS-divizioni i rrjetit, departamenti i investimeve në Prishtinë.

Kërkesën që tash keni para jush, si pjesë e kësaj shkrese, ka të bëjë me marrjen në shfrytëzim të pronës publike, nëpër vendbanimet e Komunës së Malishevës, (sipas shkresave të lëndës), me qëllim të zhvendosjes ose vendosjes së re të stabilimenteve të nevojshme energjetike, për nevojat e këtyre vendbanimeve.

Bazuar në ligjin nr.06/L-092, për dhënien në shfrytëzim dhe këmbimin e pronës së paluajtshme të komunës, neni 14, parashtrorë para jush kërkesën e subjektit afarisht KEDS, me seli në Prishtinë.

Të bashkangjitur, keni edhe kopjen e kërkesës së subjektit të cekur, certifikatë pronësore në vendbanimet ku kërkohet marrja në shfrytëzim së bashkë me kopjet e planeve të lokacioneve përkatëse.

Ju faleminderit për mirëkuptim !

Me respekt,



Data:	02.11.2020
Për:	Kryetarin e Komunës së Malishevës z. Ragip Begaj
Nga:	DIVIZIONI I RRJETIT-DEPARTAMENTI I INVESTIMEVE PRISHTINË
Tema:	KËRKESË PËR DHËNIEN NË SHFRYTEZIM TË PRONË SHOQËRORE/KOMUNALE
Lëndat:	Projektet me Plan Investiv 2020 për regjionin e Komunës së Malishevës

Në bazë të Planit Investiv 2020 për Zgjerim dhe Përfortim të Rrjetit Distributiv, KEDS ka paraparë të ndërtohen trafostacione 10(20)/0.4kV për regjionin e Komunës së Malishevës, andaj kërkojmë nga titulli i lartshënuar që të jap lejen e shfrytëzimit të pronës shoqërore/komunale në shfrytëzim pa kompenzim për projektet:

1. "TS Burimi 1"
 - Vendosja e trafostacionit të tipit Shtyllë 10(20)/0.4kV me fuqi 250kVA, në hapësirën prej 9[m²] - në kuadër të parcelës :nr.01127-0, ZK Carravranë (pronë shoqërore - rrugët).
 - Vendosja e trafostacionit të tipit Shtyllë 10(20)/0.4kV me fuqi 160kVA, në hapësirën prej 9[m²] - në kuadër të parcelës :nr.00338-0, ZK Joviq (pronë shoqërore - rrugët).
 - Vendosja e trafostacionit të tipit Shtyllë 10(20)/0.4kV me fuqi 100kVA, në hapësirën prej 9[m²] - në kuadër të parcelës :nr.00122-0, ZK Astrazub (pronë shoqërore - rrugët).
2. "TS Drenoci 1"
 - Zhvendosja e trafostacionit ekzistues "Drenoci 1" të tipit Shtyllë 10(20)/0.4kV me fuqi 250kVA, në hapësirën prej 9[m²] - në kuadër të parcelës :nr.02733-0, ZK Llashkadreroc (pronë komunale - PSH KK Malishevë).
3. "TS Ngucat i Ri"
 - Vendosja e trafostacionit të tipit Shtyllë 10(20)/0.4kV me fuqi 150kVA, në hapësirën prej 9[m²] - në kuadër të parcelës :nr.01741-0, ZK Ngucat (pronë shoqërore - rrugët).
4. "TS Turjakë 1"
 - Zhvendosja e trafostacionit ekzistues "Turjakë 1" të tipit Shtyllë 10(20)/0.4kV me fuqi 160kVA, në hapësirën prej 9[m²] - në kuadër të parcelës :nr.01398-0, ZK Turjakë (pronë shoqërore - rrugët).
5. "TS Turjakë III"
 - Zhvendosja e trafostacionit ekzistues "Turjakë III" të tipit Shtyllë 10(20)/0.4kV me fuqi 400kVA, në hapësirën prej 9[m²] - në kuadër të parcelës :nr.00533-0, ZK Turjakë (pronë komunale - PSH KK Malishevë).

Bashkangjitur gjani fletat poseduese dhe kopjet e planit për parcelat e lartpërmendura
 Nr.kontaktues : 049-790-341

Me respekt,
 Inxhinier për Bashkëpunim
 me Institucione Govoritare:

Ërburçe Baroti



Departamenti i Investimeve:

Edisjan OZ



Republika e Kosovës

Republika Kosovo - Republic of Kosovo

Qeveria - Prada - Government

MINISTRIA E PUNËSMËRIË DHE ADMENISTRATIVË / MINISTARSTVO PRAVNICE I ZEMËRE SPREMI - MINISTRY OF EMPLOYMENT AND ADMINISTRATIVE AGENCIES / KATASTARSKA AGENCIJA KOSOVA - KOSOVO CADASTRAL AGENCY

CERTIFIKATË / CERTIFICATE

NËMËJA KADASTRALE / KATASTARSKA JEDINICA / CADASTRAL UNIT : P-72310079-01127-0

Numri i Indeks / Broj Predmet / Case Referral Number: 110979

Data dhe koha e krahimit / Datum i vrenje izdavanja / Date and time of submission: 05.10.2019 - 05.12

Komuna / Opština / Municipality: Malishevë / Malishevo

Zona kadastrale / Katastarska Zona / Cadastrial Zone: GURDARDE / GURDARDE / GURDARDE

Zyra Kadastrale / Kancelaria / Opštinska katastarska Kancelarija / Municipal Cadastrial Office: Malishevë / Malishevo

A. TË DHËNAT PËR NËMËNË KADASTRALE / PODACI O KATASTARSKOJ JEDINICI / CADASTRAL UNIT DATA

Numri i Njësisë kadastrale / Broj katastarske jedinice / Cad. Unit No.	Lloji i Njësisë / Vrsta Jedinice / Unit Type	Lloji i Pronisë / Vrsta Imotarie / Property Type	Zona / GB / URB	Sipërfaqja / Površina / Area (sqm)	Problema / Opis / Description	Shtesa / Zbiranje / Dodatak / Additional Data	Aktuarial / Nominat / Aktualizim / Updating
P-72310079-01127-0	PVO BILË - PARCELA / PARCELI	Pranë shpirtërore / Posvećen / Svetinja / Spiritual Land		6723			

A.1 ADRESA E NËMËSË KADASTRALE / ADRESA KATASTARSKE JEDINICE / CADASTRAL UNIT ADDRESS

Vendbanimi / adresa / Prekostrana / adresa / Residential / address: MALISHEVË / MALISHEVO

Kodi Postor / Postanski kod / Postal Code: MALISHEVË / MALISHEVO

Adresa e shtesë / Populacioni / adresa / Address Details: MALISHEVË / MALISHEVO

Shtesa / Dodatak / Additional Data: MALISHEVË / MALISHEVO

Aktuarial / Nominat / Aktualizim / Updating: MALISHEVË / MALISHEVO

Prilozhki / Prilozak / Attachment: [Signature]



REPUBLIKA E KOSOVES / REPUBLICA KOSOVA / REPUBLIC OF KOSOVO

QEVERIA E KOSOVES / VLADA KOSOVA / GOVERNMENT OF KOSOVA


MINISTRIA E EKONOMISE DHE AMBIENTIT / MINISTERTI I EKONOMIJE I QILIMIT / THE SPECIFIC MINISTRY OF ECONOMY AND ENVIRONMENT

AJENDEJA KADASTRALE E KOSOVES / KATASTRALNA AGENCIJA KOSOVA / KOSOVA CADASTRAL AGENCY

KOPJA E PLANIT / KOPJA PLANA / COPY PLAN


Zyra Kadastrale Komunalit e Prishtines / Zyratshka e Prishtines / Municipal Cadastral Office / Prishtine
Zona Kadastrale / Katastralska Zona / Cadastral Zone / Suburb

WPSID / Identifikuesit	Tipi i Vrasit / Type	Shtirresha / Shiritimi / Area / m ²
6-729-0070-01 (27-0)	Parcela / Parcela / Parcel	0720



Shtalla / Razmëria / Scale 1:5769

Forma / Forma / Created
 Data / Data / Date: 05.10.2020
 Koha / Koha / Time: 09:00:14
 Niveli / Niveli / Signature
 Shprehje / Shprehje / Note



Adresa / Adresa / Address: Drejtoria / Drejtoria / Director

Manat / Manat / Signature



Republika e Kosovës

Republic of Kosovo

Qeveria / Government

MINISTRIA E EKONOMISE DHE ARBENIET / MINISTRIE E VEPRIMEVE EKONOMIKE DHE TREGETISE / MINISTRY OF ECONOMY AND INVESTMENT
AGENCIJA KADASTRALE E KOSOVES / KATASTRARSKA AGENCIJA KOSOVA / CADASTRAL AGENCY

CERTIFIKATË / CERTIFICATE

NËMJA KADASTRALE / KATASTRARSKA JEDINICA / CADASTRAL UNIT : P-72310036-00338-0

Nomeni i vendit / Broj Parceli / Case Ref/Unit Number: **L38820**
 Data dhe koha e kështimit / Datum i vlerësimit / Date and time of submission: **05.10.2020 - 08:29**
 Komuna / Qyteti / Municipality: **Municipaliteti / Bashkia e BIRUMI / BIRUMI**
 Zona Kadestrale / Komuna / Qyteti / Kadestral Zone: **Municipal Kadestral Zone: Mirdite / Mirdite**

A. TË DHËNAT PËR NJËSINË KADASTRALE / PODACI O KATASTRARSKOJ JEDINICI / CADASTRAL UNIT DATA

Numri i njësive kadastrale / Broj kadastrarske jedinice / Cad. Unit No.	Tipi i njësive / Vrsta jedinice / Unit Type	Tipi i pronës / Vrsta imovine / Property Type	Zona / URB / ZONE	Supërfaqja / Površina / Area	Përshkrimi / Opis / Description	Koha e regjistrimit / Datum / Date	Aktiviteti / Aktivitet / Updated
P-72310036-00338-0	PARCELE / PARCELA / Parcel / Parcel	Imovine / Imovina / Land	URB	2012			

A.1 ADRESA E NJËSINË KADASTRALE / ADRESA KATASTRARSKE JEDINICE / CADASTRAL UNIT ADDRESS

Adresa / Adresa / Address	Adresa / Adresa / Address
Adresa / Adresa / Address	Adresa / Adresa / Address

Agjencia Kadestrale e Kosovës / Cadastral Agency



REPUBLIKË E KOSOVËS / REPUBLIC OF KOSOVO / REPUBLIC OF KOSOVO

QEVERIA E KOSOVËS / VLAJA E KOSOVËS / GOVERNMENT OF KOSOVO

MINISTRIA E EKONOMISË DHE MJBENTIT / MINISTARSTVO EKONOMIJE I ŽIVOTNE SREDINE / MINISTRY OF ECONOMY AND ENVIRONMENT


AGJENCIA KADASTRALE E KOSOVËS / KATASTARSKA AGENCIJA KOSOVA / KOSOVO CADASTRAL AGENCY

KOPIJA E PLANIT / KOPIJA PLANA / COPY PLAN

Zyrt. Kadastrore Komplexi / Opština / Katastarski Kancelarija / Municipal Cadastre Office - MATI SHPEVE

Zona Kadastrore / Katastarska Zona / Cadastre Zone - Blun

Num. Identifikues	Tipi i Nivrit	Shekulli / Povod / Area
217261/005-0000-0	Parcela / Parcela / Parcel	2002



Shekulli / Povod / Scale: 1:200

Planu / Doku / Created

Data / Data / Date: 05.10.2025

Koha / Vremë / Time: 08:29:40

Emri i Përdoruesit / User / Signature

Shënim / Remark / Note

Adresat / Adresa / Address: Shënim / Doku / Remark

Emri i Përdoruesit / User / Signature



Republika e Kosovës
 Republica Kosovo-Republic of Kosovo
 Qeveria / Ueda / Government

MINISTRIA E TË PËRMBUESHË DHE AMBULENÇË / MISHTETARËSTVO EKONOMIČKI I ZAVETNE ŽIVOTNE / MINISTRY OF ECONOMY AND ENVIRONMENT
 MËDHEGJA KADASTRALE E KOSOVES / KATASTRARSKA AGENCIJA KOSOVA / CADASTRAL AGENCY

CERTIFIKATË / CERTIFICATE

NËMËTJA KADASTRALE / KATASTRARSKA JEDINICA / CADASTRAL UNIT: P-72310059-00122-0

Numri i kësule / Broj Projeke / Case Reference Number: 134020
 Data dhe koha e kësule / Datum i vremen izdavanja / Date and time of submission: 03.10.2019 08:15
 Komuna / Opština / Municipality: Malisheve / Malishevo / Malishevo
 Zona Kadastrale / Katastrarska Zona / Cadastral Zone: 300/BRANJE / OS HRČKALI / ANTIČAZIĆ
 Zyra Kadastrale Komonale / Opštinska Katastrarska Komodorija / Katastral Office: Malisheve / Malishevo / Malishevo

A. TË DHËNAT PËR NËMËSINË KADASTRALE / PODACI O KATASTRARSKOJ JEDINICI / CADASTRAL UNIT DATA

Emri i kësule / Vrasa / Parcela / Unit Name	Lloji i kësule / Vrsta / Tip / Unit Type	Udhë / Promisi / Vrasa / Tip / Property Type	Zona / UDR / UDR / Zone	Sipërfaqja / Površina / M ² / Area	Periudha / Opis / Description	Krijarje / Datum / Krijarje / Created on	Aktuale / Aktualizim / Aktualizim / Updated
P-72310059-00122-0	PARCELA / PARCELA / PARCELA / Parcela	Proprjetari / Posjednik / Posjednik / Property owner	UR	4765			

V.1. ADRESA E NËMËSINË KADASTRALE / ADRESA KATASTRARSKE JEDINICE / CADASTRAL UNIT ADDRESS

Adresa / Adresa / Adresa / Address	Kodi Postor / Poštanski Kod / Post Code	Vendbanje / Adresa / Adresa / Address	Krijarje / Datum / Krijarje / Created on	Aktuale / Aktualizim / Aktualizim / Updated

Ministria e Të Përmbueshë dhe Ambulencë / Mishtetarëstvo Ekonomički i Zavetne Životne / Ministry of Economy and Environment
 Mëdhegja Kadastrale e Kosovës / Katastrarska Agencija Kosova / Cadastral Agency

A. ÚČELOUŠTĚŘENÍ A VĚSTVA KODIFIKACE / TYPE OF USE

Kód Code	Účel Purpose	Místní část Local part	Kód Code
1	Účel Purpose	Místní část Local part	Kód Code

B. PRVNÁŘI/PŮSOBÍTELI - VLÁŠNÍK/ŽALÁČ - OWNER/POSSESSOR

Kód Code	Jméno Name	Adresa Address	Město City	Kód Code
1	PSHARRUCHI	MIRAZI PASHITUM KRAJINA 10000000	77	



REPUBLIKA E KOSOVËS / REPUBLIKA KOSOVA / REPUBLIC OF KOSOVO

QEVERIA E KOSOVËS / Vlada Kosova / GOVERNMENT OF KOSOVO

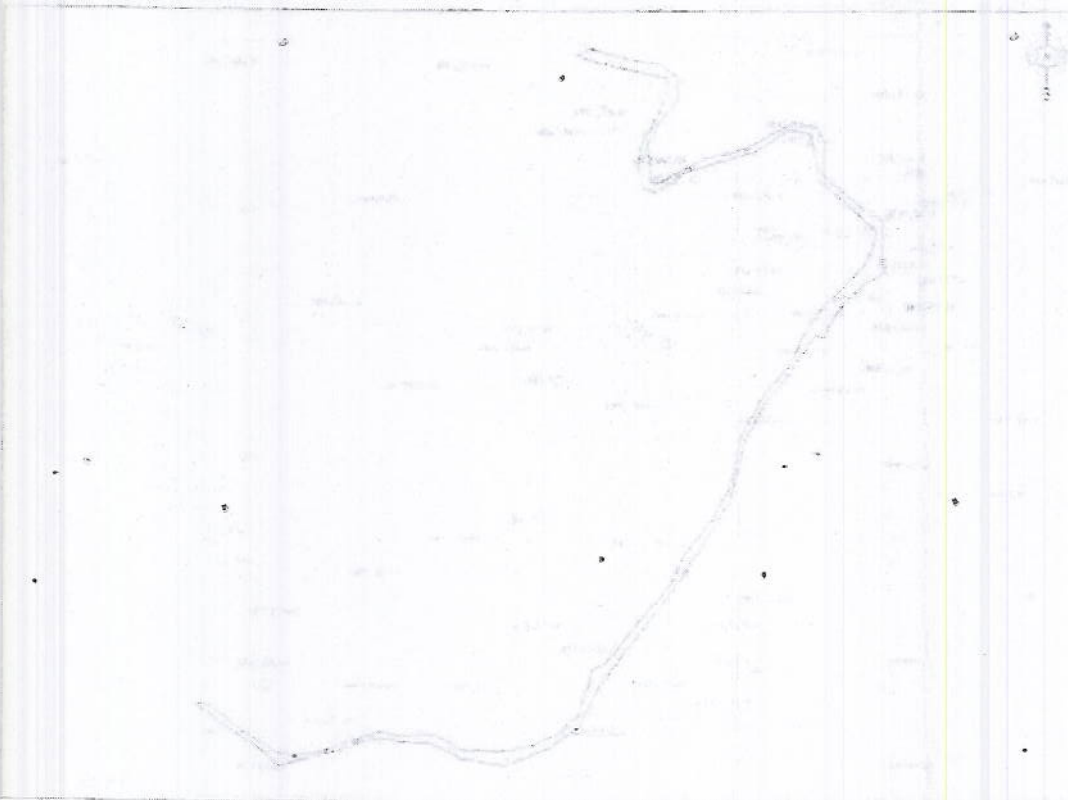
MINISTRIA E EKONOMIKË DHE MBIËNTIT / MINISTARSTVO EKONOMIKE I ŽIVOTNE SREDINE / MINISTRY OF ECONOMIC AND ENVIRONMENT

AGJENCIA KALIBRIMIALE E KOSOVËS / KATASTARSKA AGENCIJA KOSOVA / CADASTRAL AGENCY

KOPJAK E PLANIT / KOPILJA PLANA / COPY PLAN

Ura Kadestrale Komunalit / Opštinska Katastarska Kancelarija / Municipal Cadastre Office MALIBRANE
Zona Kadestrale / Katastarska Zona / Cadastre Zone Apaton

Numëri i Identifikimit / Identifikacion Number	Tipi i Vrasit / Type	Sipërfaqja / Përmasa në m ² / Area
P/723/0050-00/22-1	Parcela / Parcela / Parcel	4700



Shkala / Razmera / Scale 1:5000

Fundi / Created / Created
 Data / Date / Date 04.10.2020
 Koha / Time / Time 09:31:00
 Nënshkrimi / Fatura / Signature
 Shprehja / Dëshpërime / Expression

Aptërimi / Udhëzime / Approved / Dregues / Dregues / Director
 Nënshkrimi / Fatura / Signature



Republika e Kosovës

Republika Kosovo / Republic of Kosovo

Qeveria / Paub / Government

MINISTRIA E BASHKËPUNIMIT DHE TËRHEQJESIA / MEMBERSHIP AND COOPERATION MINISTRY / MINISTRO OF BESHOPJA AND LESHKOPJENI
AGENCIJA E ADAPTIMIT I KOSOVES / KATASTRARSKA AGENCIJA KOSOVA / KOSOVO ADAPTATION AGENCY

CERTIFIKATË / CERTIFICATE / CERTIFICATE

NIËSIA KADASTRALE / KATASTRARSKA JEDINICA / CADASTRAL UNIT : P-72310009-02733-0

Numri i referencës / Referenc Number	1176/00
Data dhe kohë / Datum e vlerës / Date and time of submission	23.11.2020 15:10
Komuna / Opština / Municipality	Kosovë / Mitrovicë / Mitrovica
Zona Kadastrore / Katastrarska Zona / Cadastral Zone	ULASHE-KOPEVAR / ULASHE-KOPEVAR / ULASHE-KOPEVAR
Zyra Kadastrore / Katastrarska Kancelarija / Municipal Cadastral Office	Mitrovicë / Mitrovica / Mitrovica

A. TË PËRNEJËTË PËR NJËSINË KADASTRALE / PODACI O KATASTRARSKOJ JEDINICI / CADASTRAL UNIT DATA

Numri i referencës Kadastrore / Referenc Number Cad. Unit No.	Udhë / Objekt / Adresa Referenc / Unit Type	Udhë / Objekt / Adresa Referenc / Property Type	Udhë / Objekt / Adresa Referenc / Property Area (m ²)	Udhë / Objekt / Adresa Referenc / Description	Udhë / Objekt / Adresa Referenc / Property Class	Udhë / Objekt / Adresa Referenc / Property Class
P-72310009-02733-0	PARCELE / PARCELA / PARSCH	Prindësit / Prindësit / Prindësit	465,60			

A.1. ADRESA E NJËSISË KADASTRALE / ADRESA KATASTRARSKE JEDINICE / CADASTRAL UNIT ADDRESS

Vendndarja / Adresa / Postadrësja referenc / Address / Address	Kodi i Postës / Postadrësja / Postadrësja	Udhë / Objekt / Adresa Referenc / Property Class	Udhë / Objekt / Adresa Referenc / Property Class

REPUBLIKA E KOSOVËS

VALTILOITTEKÄYTTÖTUNNUS - VÄRSÄ KORISENENJA / TYPE OF USE

Nimi / Name (nimi) / Number	Käyttötunnus / Type of use (käyttötunnus) / Code	Käyttötunnus / Type of use (käyttötunnus) / Code	Käyttötunnus / Type of use (käyttötunnus) / Code
Käyttötunnus / Type of use (käyttötunnus) / Code	Käyttötunnus / Type of use (käyttötunnus) / Code	Käyttötunnus / Type of use (käyttötunnus) / Code	Käyttötunnus / Type of use (käyttötunnus) / Code

W. PROCVABRI POSLEDCINI - VLASNICI ŽALAC - OWNER/POSSESSOR

Tilin nimi / Name (nimi) / Number	Tilin nimi / Name (nimi) / Number	Tilin nimi / Name (nimi) / Number	Tilin nimi / Name (nimi) / Number	Tilin nimi / Name (nimi) / Number	Tilin nimi / Name (nimi) / Number	Tilin nimi / Name (nimi) / Number	Tilin nimi / Name (nimi) / Number
Tilin nimi / Name (nimi) / Number	Tilin nimi / Name (nimi) / Number	Tilin nimi / Name (nimi) / Number	Tilin nimi / Name (nimi) / Number	Tilin nimi / Name (nimi) / Number	Tilin nimi / Name (nimi) / Number	Tilin nimi / Name (nimi) / Number	Tilin nimi / Name (nimi) / Number



REPUBLIKA E KOSOVES / REPUBLICA KOSOVA / REPUBLIC OF KOSOVO

QEVERIA E KOSOVES / VLADA KOSOVY / GOVERNMENT OF KOSOVO


MINISTRIA E EKONOMISE DHE AMBIENTIT / MINISTARSTVO EKONOMIJE I ZIVOTNE SREDINE / MINISTRY OF ECONOMY AND ENVIRONMENT

AGJENCIA KADASTRALE E KOSOVES / KATASTARSKA AGENCIJA KOSOVA / KOSOVO CADASTRAL AGENCY

KOPJA E PLANIT / KOPJA PLANA / COPY PLAN

Zona Kadastrore Komunale / Opštinska Katastarska Kartica / Municipal Cadastral Office / **MAJSHINE**
Zona Kadastrore / Katastarska Zona / Cadastral Zone / **Ushkatesek**

Adresa / Adresa / Adress	Tipi / Vrsta / Type	Spesifikimi / Površina / Area
P-2230893-02733-0	Parcela / Parcela / Parcel	45500



Shkalla / Razmëra / Scale: 1:2000

Plan / Çizim / Created:
 Data / Data / Date: 08.10.2008
 Ora / Ora / Time: 08.31.00
 Niveli / Niveli / Signature:
 Shprehje / Shprehje / Note:

Aktivitet / Aktivitet / Approved: Drejtori / Direktor / Director

Niveli / Niveli / Signature:



Republika e Kosovës

Republic of Kosovo

Република Косово

MINISTRIA E BASHKIMISË DHE TË BASHKIMIT / DEPARTMENT OF ECONOMIC COOPERATION AND DEVELOPMENT
AGENCIJA KADASTRALE E KOSOVË / KATASTRALSKA AGENCIJA / CADASTRAL AGENCY

CERTIFIKAT E / CERTIFICATE

NËMËRIA KADASTRALE / KATASTRALSKA JEDINICA / CADASTRAL UNIT: P-22316013-01741-0

Numri i Bredës / Broj Predmeta / Case/Reform Number: 029/29	029/29
Data dhe llohi i bledës / Datum i vrene redacimja / Date and type of sale/issuance: 27.10.2020 / 18.11	27.10.2020 / 18.11
Komuna / Opština / Municipality: Matinec / Matinec / Matinec	Matinec / Matinec / Matinec
Zona Kadestrale / Katastralska Zona / Cadastral Zone: QJUNICA / QJUNICA / QJUNICA	QJUNICA / QJUNICA / QJUNICA
Zona Kadestrale Komunalne / Opštinska Kadestralna Zona / Municipal / District Kadestral Zone: Matinec / Matinec / Matinec	Matinec / Matinec / Matinec

A. TË DHËNAT PËR NËMËSINË KADASTRALE / VOBJACTO KATASTRALSKO JEDINICE / CADASTRAL UNIT DATA

Samopripadnje Kadestralne / Broj katastarske jedinice / Cad. Unit No.	Lloji i objektit / Vrsta objekta / Object Type	Zona / Zona / Zone	Sipërfaqja / Površina / Area (m ²)	Proshkrimi / Opis / Description	Kopje me datim / Uverenje / Certificate	Vendbanimi / Stanovanje / Dwelling
P-22316013-01741-0	PARCELE / PARCELA / PLOT	60% BR	2873			

A.1 ADRESA E NËMËSINË KADASTRALE / ADRESA KATASTRALSKO JEDINICE / CADASTRAL UNIT ADDRESS

Vendbanimi / Broj predmeta / adresë / Parcela / Address	Adresa / Adresa / Address	Kodi Postor / Postanski kod / Postal Code	Adresa me datim / Uverenje / Certificate

Handwritten signature and stamp

V. UČESNIKOVY VEJAVI ARS V KORIŠCENJU / VAP (CE USE)

Naziv Ime Prezime	Učesnikovimi podatki Učesnikove podatke	Podatki o izdanih delih Podatki o izdanih delih	Podatki o izdanih delih Podatki o izdanih delih	Podatki o izdanih delih Podatki o izdanih delih
-------------------------	--	--	--	--

B. PRONARJAVNIŠTVO - VLASTNIŠTVA / AC - DVNERNIŠTVO / ESSER

Pravica Prava Priloge	Ime Ime Ime	Številka Številka Številka	Podatki o izdanih delih Podatki o izdanih delih	Podatki o izdanih delih Podatki o izdanih delih	Podatki o izdanih delih Podatki o izdanih delih	Podatki o izdanih delih Podatki o izdanih delih	Podatki o izdanih delih Podatki o izdanih delih
Prava Prava Prava	PSBRUGGI	0000000000	Podatki o izdanih delih Podatki o izdanih delih	Podatki o izdanih delih Podatki o izdanih delih	Podatki o izdanih delih Podatki o izdanih delih	Podatki o izdanih delih Podatki o izdanih delih	Podatki o izdanih delih Podatki o izdanih delih



REPUBLIKA E KOSOVES / REPUBLIKA KOSOVA / REPUBLIC OF KOSOVO

QEVERIA E KOSOVES / VLADA KOSOVA / GOVERNMENT OF KOSOVO


MINISTRIA E EKONOMISE DHE AMURIT / MINISTARSTVO EKONOMIJE I CENOTNE SREDRE / MINISTRY OF ECONOMY AND ENVIRONMENT

AGJENCIA KYDASTRALE E KOSOVES / KATASTRARSKA AGENCIJA KOSOVA / KOSOVA CADASTRAL AGENCY

KOPJA E PLANIT / KOPJA PLANA / COPY PLAN

Zona Krahoviste Komunalne Opštineka Katastrarska Kancelarija / Municipal Cadastrol Office: MALISEVE
Zona Katastrale / Katastrarska Zona / Cadastrol Zone: Qimist

Kohovendimi/Lot	Tipi/Vrsta/Type	Sipërfaqja/Platësia/Area
A 733/10/10-01741-B	Parcela / Parcela / Parcel	2872



Shkalla/Pozmëria/Scale: 1:2734

Plan/Çopë/Created:
 Data/Date/Date: 25.10.2020
 Koha/Orë/Time: 08:41:23
 Nënshkrimi/Popis/Signature:
 Shënimi/Beedë/Note:

Approvata/Approvato/Approved: Drejtori/Direktor/Director

Nënshkrimi/Popis/Signature



Republika e Kosovës
 Republic of Kosovo
 (Qeveria e Kosovës / Government)

MINISTRIA E TREGTISË DHE AMBIEDE, MINISTERI I TREGTISË, MINISTRI I BASHKËVEPRITËSIAVE DHE TËRHEQJEVE DHE TËRHEQJEVE
 AGENCIJA KADASTRALE E KOSOVËS / KATASTRALSKA AGENCIJA KOSOVA / AGENCY OF CADASTRAL AGENCY

CERTIFIKATË / CERTIFICATE

NIJESIA KADASTRALE / KATASTRALSKA JEDINICA / CADASTRAL UNIT: P-72310076-01398-0

13/07/19

Numri i Hodes / Broj Predmet / Case Reference Number: 27.10.2019-1315

Dati dhe Lohja e Ishnor / Datum Urvome Izhavanja / Date and time of submission: 13.07.2019

Komuna / Opština / Municipality: Mirditë / Mirditë / Mirditë

Zona e Përfshirë / Kategoriska Zona / Category Zone: URBAN / URBAN / URBAN

Zyra e Krahut / Komuna / Opština / Regional Office: Mirditë / Mirditë / Mirditë

A. TË DBIENAT PER NIJESINE KADASTRALE / PREDMETI KATASTRALSKOJ JEDINICE / CADASTRAL UNIT DATA

Numri i Objektit / Broj Katastarske Jedinice / Case Unit No	Tipi i Objektit / Vrsta Jedinice / Object Type	Udhëzimi / Vrsta Imotshme / Property Type	Zona / URB / GSH / URB	Sipërfaqja / Površina / Area (m ²)	Predikimi / Tip / Base Option	Referimi / Objekti / Objekt / Reference
P-72310076-01398-0	PARCELË / PARCELA / PLOT	Parcela / Imotshme / Property	URB	10000		

B. I ADRESA E NIJESINË KADASTRALE / ADRESA KATASTRALSKOJ JEDINICE / CADASTRAL UNIT ADDRESS

Vendbanimi / Adresa / Settlement / Address	Numri i Postës / Broj Pošte / Post Code	Referimi / Adresa / Reference / Address	Referimi / Objekti / Objekt / Reference

AGENCIJA KADASTRALE E KOSOVËS / KATASTRALSKA AGENCIJA KOSOVA

AJLLOU SHIRVEZEMH VRSNA KORISITNJA TAPET OF US

Ime i prezime u pisanoj formi Your name in printed form PISANO IME I PREZIME	Adresa u pisanoj formi Your address in printed form ADRESA	Broj i prezime u pisanoj formi Your ID number and name in printed form BROJ I PREZIME	Broj i prezime u pisanoj formi Your ID number and name in printed form BROJ I PREZIME
--	--	---	---

B. PRONA BUDUĆEŠE VLASNIŠTVO ZAČIN - OWNER POSSESSOR

Ime i prezime u pisanoj formi Your name in printed form	Broj i prezime u pisanoj formi Your ID number and name in printed form	Adresa u pisanoj formi Your address in printed form	Broj i prezime u pisanoj formi Your ID number and name in printed form	Broj i prezime u pisanoj formi Your ID number and name in printed form	Broj i prezime u pisanoj formi Your ID number and name in printed form	Broj i prezime u pisanoj formi Your ID number and name in printed form	Broj i prezime u pisanoj formi Your ID number and name in printed form
P.ŠIBIĆ I Ž.Ž.	1111111111111	1111111111111	1111111111111	1111111111111	1111111111111	1111111111111	1111111111111



REPUBLIKA E KOSOVES / REPUBLIKA KOSOVA / REPUBLIC OF KOSOVO

QEVERIA E KOSOVES / VLADA KOSOVA / GOVERNMENT OF KOSOVO


MINISTRIA E EKONOMISE DHE AMBIENTIT / MINISTARSTVO ZA EKONOMIJSKI I ŽIVOTNE SPREJINE / MINISTRY OF ECONOMY AND ENVIRONMENT

AGJENCIA KAMPTRALE ENDOBREVE / KATASTRICNA AGENCIJA KOSOVA / REALTY CADASTRAL AGENCY

KOPJIA E PLANIT / KOPJIA PLANA / COPY PLAN

Zona Krahstuale Komunitare / Opštinska Katastricka Kancelarija / Municipal Cadastre Office - MALISHEVE
Zona Kadastrore / Katastricka Zona / Cadastre Zone - TIRANE

Nivelo / Nivelimi	Tipi / Tipa / Type	Sipërfaqja / Površina / Area
P12319075-013040	Parcela / Parcela / Parcel	104.10



Shkala / Razmera / Scale: 1:2000

Pezh / Created / Created

Çelës / Date / Date: 28.10.2020

Koha / Time / Time: 08:28:17

Shënimi / Notes / Signature

Shënimi / Notes / Notes

Aprovim / Approval / Approval: Drejtori / Director / Director

Shënimi / Notes / Signature



Republika e Kosovës
Republic of Kosovo
Qeveria / Vlada - Government

Ministria e Punëve të Brendshme / Ministry of Internal Affairs

AGJENCIA E KADASTRALE E KOSOVËS / AGENCIJA KATASTRALNA AGENCIJA KOSOVA KOSOVO CADASTRAL AGENCY

CERTIFIKATË / CERTIFICATE

NIËSHA KADASTRALE / KATASTRARSKA JEDINICA / CADASTRAL UNIT: P-72310076-00533-0

Numri i llojes / Broj Prelova / Case Reference Number: 142079
 Data dhe koha e lëshimit / Datum i vrenje izdavanja / Date and time of submission: 27.10.2020. 15:16
 Komuna / Opština / Municipality: Malishevë / Malishevo / Malisheve
 Zona Kadastrale / Katastarska Zona / Cadastral Zone: TETIAVË / TETIAV / TETIAVE
 Zona Kadastrale e Komune / Opštinska Katastarska Jedinica / Municipal Cadastral Office: TETIAVË / Malishevo / Malisheve

A. TË DHËNAT PËR NJËSINË KADASTRALE / PODACI O KATASTRARSKOJ JEDINICI / CADASTRAL UNIT DATA

Emri i Objektit Kadastralë / Posrednik i Kadastrarske Jedinice / Cadastral Object Name	Lloji i objektit / Vrsta Jedinice / Object Type	Zona / Tip / Property Type	Sipërfaqja / Površina / Area (m ²)	Periudha / Opšte / Description	Katërorësi / Niveli / Level	Adresimi / Adresa / Address
P-72310076-00533-0	PARTI / PARTI / PART	7624	7624			

A.1 ADRESA E NJËSISË KADASTRALE / ADRESA KATASTRARSKE JEDINICE / CADASTRAL UNIT ADDRESS

Vendndërimi / adresë / Posrednik i Kadastrarske Jedinice / Address	Adresimi / Adresa / Address	Adresimi / Adresa / Address

A. VÝCHOŠTĚRNÝ ČÍSLO / VĚSTĚ A KOD ROZSÁHNUTÍ / TYPE OF USE

Číslo (No.) number	Účel užívání pozemku (Use of the land parcel) Parcel Use Code	Stavba (Building) Building Code	Stavba (Building) Building Code	Stavba (Building) Building Code
--------------------------	---	---------------------------------------	---------------------------------------	---------------------------------------

B. PRŮBĚH POSÍDĚNÍ - VLASNÍK(DĚJAL) AČ - OWNER POSSESSION

Účel užívání (Use of the land parcel) Parcel Use Code	Účel užívání (Use of the land parcel) Parcel Use Code	Účel užívání (Use of the land parcel) Parcel Use Code	Účel užívání (Use of the land parcel) Parcel Use Code	Účel užívání (Use of the land parcel) Parcel Use Code	Účel užívání (Use of the land parcel) Parcel Use Code	Účel užívání (Use of the land parcel) Parcel Use Code
---	---	---	---	---	---	---



REPUBLIKA E KOSOVËS / REPUBLIKA KOSOVA / REPUBLIC OF KOSOVO

QEVERIA EKONOMIKE / VLADA KOSOVA / GOVERNMENT OF KOSOVO

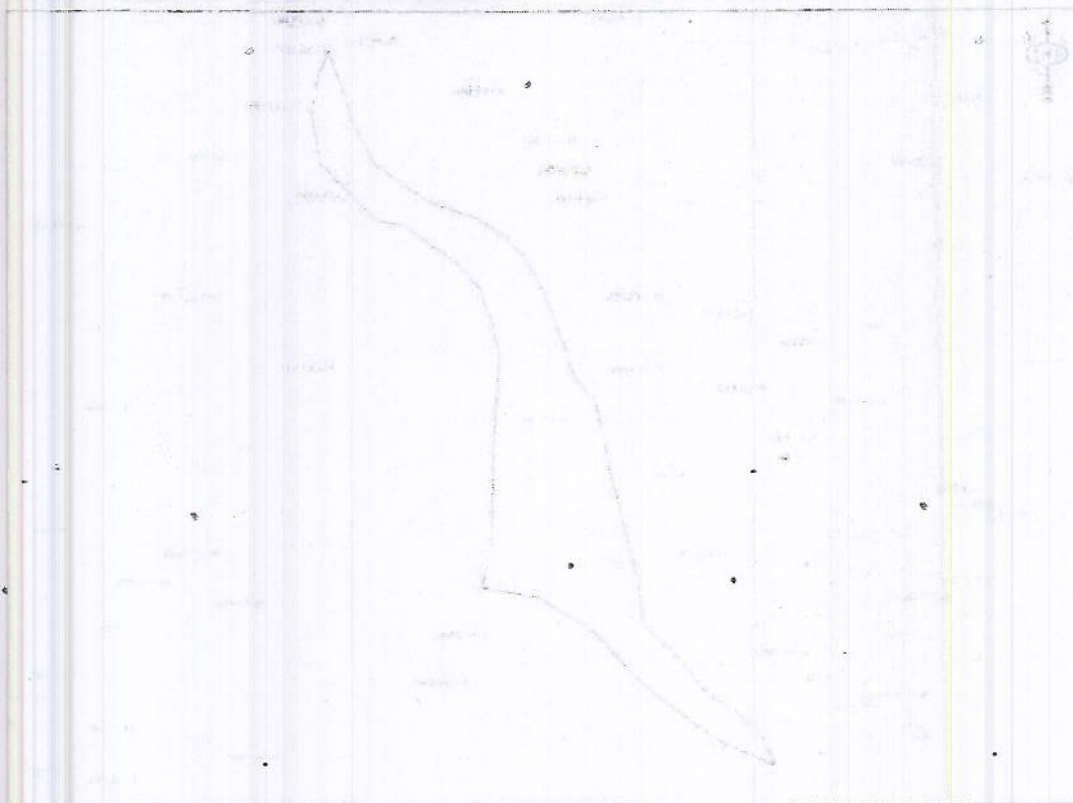
MINISTRIA E EKONOMIKSË DHE AMBIENTIT / MINISTARSTVO EKONOMIJE I ŽIVOTNE OKOLINE / MINISTRY OF ECONOMY AND ENVIRONMENT

INOVENCA, ZADRASTRALJE I RINDOJE / KATASTRALNA AGENCIJA KOSOVA / KOSOVA CADASTRAL AGENCY

KOPJA E PLANIT / KOPIJA PLANA / COPY PLAN

Ura: Padeçkë, Komuna e Qendër Kosovës, Rajoni i Qendër Kosovës, Qyteti i Prishtinës /
Ura e Kadeçkës, Krahina e Qendër Kosovës / Central Zone / Pristina

Identifikuesi i Urit	Tipi i Urit	Shtetësi / Përfaqësimi
R 7221 0076-00330-0	Pendul / Pendo / Fence	7624



Shkala / Razmera / Scale: 1:216

Forma Gjendjeje / Status

Ura / Ura / Date: 28.10.2025

Adresa / Adresa / Title: 0610003

Shënimi / Shënimi / Signature

Plan / Plan / Note

Apriçi / Apriçi / Date: 06.10.2025

Shënimi / Shënimi / Signature