

Republika e Kosovës
Republika Kosova-Republic of Kosovo
Qeveria - Vlada - Government
Ministria e Pushtetit Lokal
Ministarstvo Lokalne Samouprave
Ministry of Local Government

Për:	Shpejtim Bulliqi , Kryetar i Komunës së Podujevës Fatmir Gashi , Kryesues i Kuvendit të Komunës së Podujevës	
Kopje:	Njesisë për Administrimin e Dokumenteve në MPL Njesisë për Administrimin e Dokumenteve në Komunë	
Përmes:	Goran Rakić , Zëvendës Kryeministër dhe Ministër i MPL-së Trim Berisha , Zv. Sekretar i Përgjithshëm në MPL	
Nga:	Venera Çerkini , Udhëheqëse e Departamentit Ligjor dhe Monitorim të Komunave	Datë: 08.02.2021 020-103
Zyrtaret përgjegjës:	1. Zyrtari konfirmues i vlerësimit ligjor 2. Zyrtari hartues i vlerësimit ligjor	
Lënda:	Xhevat Tafa , Udhëheqës i Divizionit për Monitorim të Komunave Edmond Kuka , Zyrtar për Monitorimin e Komunave	
Lloji i aktit:	Konfirmim i ligjshmërisë së aktit të Komunës së Podujevës Vendim	

I nderuar Kryetar,
I nderuar Kryesues,

Në pajtim me Rregulloren e Qeverisë së Republikës së Kosovës Nr. 10/2019 për Shqyrtimin Administrativ të Akteve të Komunave, e në bazë të kompetencave ligjore të ministrisë të përcaktuara me ligjet bazike dhe Rregulloren e Qeverisë Nr. 02/2011 për Fushat dhe Përgjegjësitë Administrative të Zyrës së Kryeministrit dhe Ministrive, Departamenti Ligjor dhe Monitorim të Komunave i Ministrisë së Pushtetit Lokal ka pranuar për shqyrtim të detyrueshëm të ligjshmërisë ashtu siç parashihet me nënin 81 të Ligjit Nr. 03/L-040 për Vetëqeverisje Lokale aktin komunal në vijim:

Vendim për miratimin e listës së veçantë të pronave të paluajtshme të Komunës që planifikohen për dhënie në shfrytëzim gjatë vitit 2021
I miratuar më datë: 03.02.2021
I parashtruar për shqyrtim në MPL më datë: 05.02.2021

Ministria e Pushtetit Lokal, pas shqyrtimit të përmbajtjes së aktit të komunës si më sipër, vlerëson se akti i komunës në aspektin procedural **është në pajtim me dispozitat e legjislacionit në fuqi**. Ministria e Pushtetit Lokal mbetet në dispozicion të komunës për çfarëdo sqarimi të mëtejshëm në lidhje me këtë vlerësim.



Republika e Kosovës
Republika Kosovo - Republic of Kosovo
Qeveria - Vlada - Government

Ministria e Pushtetit Lokal
Ministarstvo Lokalne Samouprave
Ministry of Local Government

Za:	Shpejtim Bulliqi, gradonačelnik Opštine Podujevo Fatmir Gashi, predsedavajući Skupštine opštine Podujevo	
Kopija:	Jedinici za administraciju dokumenata MLS-u Jedinici za administraciju dokumenata u opštini	
Preko:	Goran Rakić, zamenik premijera i ministar MLS-a, Trim Berisha, zamenik generalnog sekretara u MLS-u,	
Od:	Venera Çerkini, direktorka Pravnog odeljenja i monitorisanje opština, MLS	Dana, 8.02.2021. Br. 020-310/10
Službenik-ca za utvrđivanje pravne procene:	Xhevat Tafa, rukovodilac Odseka za monitorisanje opština	
Službenik-ca za izradu pravne procene:	Edmond Kuka, službenik za monitorisanje opština	
Predmet:	Potvrda zakonitosti akta opštine Podujevo	
Vrsta akta:	Odluka Skupštine opštine Podujevo,	

Poštovani gradonačelnice,
Poštovani predsedavajući,

U saglasnosti sa uredbom Vlade Republike Kosova br. 10/2019 o administrativnom razmatranju opštinskih akata i na osnovu zakonskih ovlašćenja određenim osnovnim zakonima i uredbom Vlade br. 02/2020 o oblastima odgovornosti administrativne Kancelarije premijera i ministarstva, Pravno odeljenje i monitorisanje opština MLS-a, primilo je za obavezno razmatranje zakonitosti akata opštine kako je predviđeno članom 81. Zakona br.03/L-040 o lokalnoj samoupravi kao u nastavku:

Odluka u odobrenju posebnog spiska nepokretnih imovina opštine koje se planiraju za davanje na korišćenje tokom 2021. godine.

Usvojena dana, 3.02.2021.

Predložena za razmatranje u MLS-u dana, 5.02.2021.

Ministarstvo lokalne samouprave, nakon razmatranja sadržaja gore navedenog akta procenjuje da je

opštinski akt iz proceduralnog aspekta u saglasnosti sa zakonskim odredbama zakonodavstva na snazi.

Ministarsvo lokalne samouprave ostaje na raspolaganju opštini za dodatna objašnjenja u vezi sa ovom procenom.



Republika e Kosovës / Republika Kosova / Republic of Kosovo
Komuna e Podujevës / Opština Podujevo / Municipality of Podujeva



KUVENDI I KOMUNËS

Në bazë të neneve 11, 14 dhe 17 shkronja c) të Ligjit për Vetëqeverisje Lokale nr.03/L-040, neneve 13 dhe 8 paragrafi 3 të Ligjit nr.06/L-092 për dhënien në shfrytëzim dhe këmbimin e pronës së paluajtshme të Komunës, nenin 6 të Rregullores (QRK) 09/2020 për përcaktimin e procedurave të dhënies në shfrytëzim dhe këmbimin e pronës së paluajtshme të Komunës dhe nenet 14, 17 dhe 19 paragrafi 1.3 të Statutit të Komunës së Podujevës nr.01-020/01-0050862/18, Kuvendi i Komunës së Podujevës, në mbledhjen e mbajtur më 03 shkurt 2021, miratoi,

VENDIM

PËR MIRATIMIN E LISTËS SË VEÇANTË TË PRONAVE TË PALUAJTSHME TË KOMUNËS QË PLANIFIKOHEN PËR DHËNIE NË SHFRYTËZIM GJATË VITIT 2021

Neni 1

Miratohet Lista e veçantë e pronave të paluajtshme të Komunës të cilat planifikohen të jepen në shfrytëzim gjatë vitit 2021.

Neni 2

Lista sipas nenit 1 të këtij vendimi, për secilën pronë, përmban, arsyetimin e interesit publik dhe zhvillimit ekonomik të Komunës, të dhënat kadastrale, qëllimin e dhënies në shfrytëzim, destinimin e pronës, parashikimin e kohës së publikimit të njoftimit dhe periudhën kohore për dhënien në shfrytëzim të pronës përkatëse të paluajtshme të Komunës.

Neni 3

Pjesë përbërëse e këtij vendimi është Lista e veçantë e pronave të Komunës të cilat planifikohen të jepen në shfrytëzim gjatë vitit 2021, përfshirë edhe Certifikatën pronësore, kopjen e planit dhe dokumentacionin tjetër të nevojshëm për secilën pronë.

Neni 4

Pas shqyrtimit dhe miratimit nga Kuvendi i Komunës, për zbatimin e këtij vendimi si dhe procedurave tjera të parapara me Ligjin nr.06/L-092 për dhënien në shfrytëzim dhe këmbimin e pronës së paluajtshme të Komunës, obligohet Drejtoria e Pronës Kadastrit dhe Gjeodezisë në bashkëpunim dhe koordinim edhe me Drejtoritë tjera të Komunës varësisht fushveprimtarisë përkatëse.

Neni 5

Pas miratimit, Vendimi hyn në fuqi 15 ditë pas regjistrimit në zyrën e protokollit të Ministrisë së Pushtetit Lokal si dhe publikimit në ueb faqen zyrtare të Komunës, përkatësisht konform nenit 81 të ligjit për vetëqeverisje lokale nr.03/L-040, dhe nenit 9 paragrafi 8 të Rregullores (QRK) nr.10/2019 për shqyrtimin administrativ të akteve të komunave:

Nr.01-462/01-0008619/21
Podujevë,
03 shkurt 2021

Kryesuesi i Kuvendit
Fatmir Gashi



Republika e Kosovës / Republika Kosova / Republic of Kosovo
Komuna e Podujevës / Opština Podujevo / Municipality of Podujevo



SKUPŠTINA OPŠTINE

Na osnovu članova 11, 14 i 17 slovo c) Zakona o lokalnoj samoupravi br. 03/L-040, članova 13 i 8. stav 3 Zakona br.06/L-092 o davanju na korišćenje i razmeni nepokretne imovine Opštine, član 6. Uredbe (NRC) 09/2020 o određivanju postupaka za odobravanje korišćenja i razmeni nepokretne imovine Opštine i članovi 14, 17. i 19. stav 1.3 Statuta Opštine Podujevo br.01-020/01-0050862/18, Skupština Opštine Podujevo, na sastanku održanom 03. februara 2021. odobrila je.

OLUKU O ODOBRENJU POSEBNE LISTE NEPOKRETNOSTI IMOVINE OPŠTINE PLANIRANE ZA DAVANJE NA KORIŠĆENJE TOKOM 2021 GODINE

Član 1

Odobrava se Posebna lista nepokretnosti Opštine koja se planira davati u upotrebu tokom 2021 godine.

Član 2

Spisak prema članu 1. ove odluke, za svaku imovinu, sadrži opravdanost javnog interesa i ekonomskog razvoja opštine, katastarske podatke, namenu stavljanja u upotrebu, destinaciju imovine, predviđjenje vremena objavljivanja obaveštenje i vremenski period za davanje na korišćenje odgovarajuće nepokretne imovine Opštine.

Član 3

Sastavni deo ove odluke je posebna lista imovine opštine koja se planira staviti u upotrebu tokom 2021 godine, uključujući imovinski certifikat, kopiju plana i drugu potrebnu dokumentaciju za svaku imovinu.


Član 4

Nakon razmatranja i odobrenja od Skupštine Opštine, za sprovođenje ove odluke i drugih postupaka predviđenih Zakonom br. 06/L-092 o davanju na korišćenje i razamene nepokretne imovine Opštine, obavezuje se Direkcija Imovine Katastra i Geodezije u saradnji i koordinaciju sa ostalim direkcijama Opštine u zavisnosti od odgovarajućeg delokruga.

Član 5

Nakon odobrenja, Odluka stupa na snagu 15 dana od registracije u protokolarnom uredu Ministarstva Lokalne Uprave i objavljivanja na zvaničnoj veb stranici Opštine, odnosno u skladu sa članom 81 Zakona o Lokalnoj Samoupravi br.03/L-040, i člana 9. stav 3. Uredbe (NRC) br.10/2019 o administrativnom pregledu opštinskih akata.

Br.01-462/01-0008619/21
Podujevo,
Dana, 03 februar 2021god.





Republika e Kosovës / Republika Kosova / Republic of Kosova
Komuna e Podujevës / Opština Podujevo / Municipality of Podujeva

**LISTA E VEÇANTË E PRONAVE TË PALUJTSHME TË KOMUNËS QË
PLANIFIKOHEN PËR DHËNIE NË SHFRYTËZIM GJATË VITIT 2021**

Nr.	Të dhënat kadastrale të pronës	Arsyetimi i interesit publik dhe zhvillimi ekonomik	Destinimi	Data e publikimit të njoftimit	Periudha kohore për dhënie në shfrytëzim të pronës së paluajtshme të Komunës
1	Paluajtshmëria e evindentuar në Certifikatën pronësore nr.08-942/06-0076305/20 e datës 16.12.2020 nr. i njësisë kadastrale parcelë P-71712006-00893-0 në sipërfaqe 8879 m ² . Kullosë klasa 3 vendi i quajtur "Statofcët" Zona Kadastrale Batllavë.	Prona e cekur planifikohet të jepet në shfrytëzim për krijimin e vendeve të reja të punës dhe rritjen e vlerës së parcelës në fjalë dhe të hyra vetanake për Komunë.	Prona e cekur jepet në shfrytëzim me distininim për shfrytëzimi bujqësorë.	Periudha e planifikuar për publikimin e njoftimit për pronën e cekur është Mars-Qershor.	Prona e cekur planifikohet të jepet në shfrytëzim afat shkurtër.
2	Paluajtshmëria e evindentuar në Certifikatën pronësore nr.08-942/06-0076305/20 e datës 16.12.2020 nr. i njësisë kadastrale parcelë P-1712006-02159-0 në sipërfaqe 24587 m ² Kullosë klasa 4 vendi i quajtur "Zallishtë" Zona Kadastrale Batllavë.	Prona e cekur planifikohet të jepet në shfrytëzim për krijimin e vendeve të reja të punës dhe rritjen e vlerës së parcelës në fjalë dhe të hyra vetanake për Komunë.	Prona e cekur jepet në shfrytëzim me distininim për shfrytëzimi bujqësorë.	Periudha e planifikuar për publikimin e njoftimit për pronën e cekur është Mars-Qershor	Prona e cekur planifikohet të jepet në shfrytëzim afat shkurtër.
3	Paluajtshmëria e evindentuar në Certifikatën pronësore nr.08-942/06-0076305/20 e datës 16.12.2020 nr. i njësisë kadastrale parcelë P-1712032-00425-1 në sipërfaqe 133555 m ² Arë klasa 7 vendi i quajtur "Bellasicë" Zona Kadastrale Zakut.	Prona e cekur planifikohet të jepet në shfrytëzim për krijimin e vendeve të reja të punës dhe rritjen e vlerës së parcelës në fjalë dhe të hyra vetanake për Komunë.	Prona e cekur jepet në shfrytëzim me distininim për shfrytëzimi bujqësorë.	Periudha e planifikuar për publikimin e njoftimit për pronën e cekur është Mars-Qershor	Prona e cekur planifikohet të jepet në shfrytëzim afat shkurtër.

4	<p>Paluajtshmëria e evindentuar në Certifikatën pronësore nr. 08-942/06-0076305/20 e datës 16.12.2020 nr. i njësisë kadastrale parcelë P-1712032-00427-0 në sipërfaqe 172523 m² Jo pjellore vendi i quajtur "Bellasicë" Zona Kadastrale Zakut.</p>	<p>Prona e cekur planifikohet të jepet në shfrytëzim për krijimin e vendeve të reja të punës dhe rritjen e vlerës së parcelës në fjalë dhe të hyra vetanake për Komunë.</p>	<p>Prona e cekur jepet në shfrytëzim me distininim për shfrytëzimi e bizneseve.</p>	<p>Periudha e planifikuar për publikimin e njoftimit për pronën e cekur është Janar-Mars</p>	<p>Prona e cekur planifikohet të jepet në shfrytëzim afat shkurtër.</p>
5	<p>Plaujtshmëria e evindentuar në Certifikatën pronësore nr. 08-942/06-0076305/20 e datës 16.12.2020 nr. i njësisë kadastrale parcelë P-1712032-00429-0 në sipërfaqe 29380 m² Arë klasi e 6 vendi i quajtur "Bellasicë" Zona Kadastrale Zakut.</p>	<p>Prona e cekur planifikohet të jepet në shfrytëzim për krijimin e vendeve të reja të punës dhe rritjen e vlerës së parcelës në fjalë dhe të hyra vetanake për Komunë.</p>	<p>Prona e cekur jepet në shfrytëzim me distininim për shfrytëzimi bujqësorë.</p>	<p>Periudha e planifikuar për publikimin e njoftimit për pronën e cekur është Mars-Qershor</p>	<p>Prona e cekur planifikohet të jepet në shfrytëzim afat shkurtër.</p>
6	<p>Paluajtshmëria e evindentuar në Certifikatën pronësore nr. 08-942/06-0076305/20 e datës 16.12.2020 nr. i njësisë kadastrale parcelë P-1712069-00860-3 në sipërfaqe 26998 m² Arë klasi e 7 vendi i quajtur "Bellasicë" Zona Kadastrale Revuq.</p>	<p>Prona e cekur planifikohet të jepet në shfrytëzim për krijimin e vendeve të reja të punës dhe rritjen e vlerës së parcelës në fjalë dhe të hyra vetanake për Komunë.</p>	<p>Prona e cekur jepet në shfrytëzim me distininim për shfrytëzimi bujqësorë.</p>	<p>Periudha e planifikuar për publikimin e njoftimit për pronën e cekur është Mars-Qershor</p>	<p>Prona e cekur planifikohet të jepet në shfrytëzim afat shkurtër.</p>
7	<p>Plaujtshmëria e evindentuar në Certifikatën pronësore nr. 08-942/06-0076305/20 e datës 16.12.2020 nr. i njësisë kadastrale parcelë P-1712069-00860-2 në sipërfaqe 29447 m² Kullosë klasi e 4 vendi i quajtur "Bellasicë" Zona Kadastrale Revuq.</p>	<p>Prona e cekur planifikohet të jepet në shfrytëzim për krijimin e vendeve të reja të punës dhe rritjen e vlerës së parcelës në fjalë dhe të hyra vetanake për Komunë.</p>	<p>Prona e cekur jepet në shfrytëzim me distininim për shfrytëzimi bujqësorë.</p>	<p>Periudha e planifikuar për publikimin e njoftimit për pronën e cekur është Mars-Qershor</p>	<p>Prona e cekur planifikohet të jepet në shfrytëzim afat shkurtër.</p>
8	<p>Paluajtshmëria e evindentuar në Certifikatën pronësore nr. 08-942/06-0076305/20 e datës 16.12.2020 nr. i njësisë kadastrale parcelë P-1712062-01798-0 në sipërfaqe 48439 m² Kullosë klasi e 3 vendi i quajtur "Ledina te Shtëpia" Zona Kadastrale Podujevë.</p>	<p>Prona e cekur planifikohet të jepet në shfrytëzim për krijimin e vendeve të reja të punës dhe rritjen e vlerës së parcelës në fjalë dhe të hyra vetanake për Komunë.</p>	<p>Prona e cekur jepet në shfrytëzim me distininim për shfrytëzimi e bizneseve.</p>	<p>Periudha e planifikuar për publikimin e njoftimit për pronën e cekur është Janar-Mars</p>	<p>Prona e cekur planifikohet të jepet në shfrytëzim afat shkurtër.</p>

9	<p>Paluajtshmëria e evindentuar në Certifikatën pronësore nr. 08-942/06-0076305/20 e datës 16.12.2020 nr. i njësisë kadastrale parcelë P-1712018-01274-0 në sipërfaqe 185024 m² Mal klasa e 3 vendi i quajtur "Djerrina-Rruga" Zona Kadastrale Llapashticë e Epërme.</p>	<p>Prona e cekur planifikohet të jepet në shfrytëzim për krijimin e vendeve të reja të punës dhe rritjen e vlerës së parcelës në fjalë dhe të hyra vetanake për Komunë.</p>	<p>Prona e cekur jepet në shfrytëzim me distininim për shfrytëzimi bujqësor.</p>	<p>Periudha e planifikuar për publikimin e njoftimit për pronën e cekur është Mars-Qershor</p>	<p>Prona e cekur planifikohet të jepet në shfrytëzim afatshkurtër.</p>
10	<p>Paluajtshmëria e evindentuar në Certifikatën pronësore nr. 08-942/06-0076305/20 e datës 16.12.2020 nr. i njësisë kadastrale parcelë P-1712018-01207-0 në sipërfaqe 20515 m² Kullosë klasa e 3 vendi i quajtur "Djerrina-Rruga" Zona Kadastrale Llapashticë e Epërme.</p>	<p>Prona e cekur planifikohet të jepet në shfrytëzim për krijimin e vendeve të reja të punës dhe rritjen e vlerës së parcelës në fjalë dhe të hyra vetanake për Komunë.</p>	<p>Prona e cekur jepet në shfrytëzim me distininim për shfrytëzimi bujqësor.</p>	<p>Periudha e planifikuar për publikimin e njoftimit për pronën e cekur është Mars-Qershor</p>	<p>Prona e cekur planifikohet të jepet në shfrytëzim afatshkurtër.</p>
11	<p>Paluajtshmëria e evindentuar në Certifikatën pronësore nr. 08-942/06-0076305/20 e datës 16.12.2020 nr. i njësisë kadastrale parcelë P-1712029-00202-1 në sipërfaqe 44773 m² Kullosë klasa e 4 vendi i quajtur "Bugurdoll" Zona Kadastrale Lupç i Poshtëm.</p>	<p>Prona e cekur planifikohet të jepet në shfrytëzim për krijimin e vendeve të reja të punës dhe rritjen e vlerës së parcelës në fjalë dhe të hyra vetanake për Komunë.</p>	<p>Prona e cekur jepet në shfrytëzim me distininim për shfrytëzimi e bizneseve.</p>	<p>Periudha e planifikuar për publikimin e njoftimit për pronën e cekur është Janar-Mars</p>	<p>Prona e cekur planifikohet të jepet në shfrytëzim afatshkurtër.</p>
12	<p>Paluajtshmëria e evindentuar në Certifikatën pronësore nr. 08-942/06-0076305/20 e datës 16.12.2020 nr. i njësisë kadastrale parcelë P-1712029-00209-0 në sipërfaqe 38882 m² Kullosë klasa e 3 vendi i quajtur "Bugurdoll" Zona Kadastrale Lupç i Poshtëm.</p>	<p>Prona e cekur planifikohet të jepet në shfrytëzim për krijimin e vendeve të reja të punës dhe rritjen e vlerës së parcelës në fjalë dhe të hyra vetanake për Komunë.</p>	<p>Prona e cekur jepet në shfrytëzim me distininim për shfrytëzim bujqësor.</p>	<p>Periudha e planifikuar për publikimin e njoftimit për pronën e cekur është Mars-Qershor</p>	<p>Prona e cekur planifikohet të jepet në shfrytëzim afatshkurtër.</p>
13	<p>Paluajtshmëria e evindentuar në Certifikatën pronësore nr. 08-942/06-0076305/20 e datës 16.12.2020 nr. i njësisë kadastrale parcelë P-1712029-00495-4 në sipërfaqe 23403 m² Livadh klasa e 4 vendi i quajtur "Bugurdoll" Zona Kadastrale Lupç i Poshtëm.</p>	<p>Prona e cekur planifikohet të jepet në shfrytëzim për krijimin e vendeve të reja të punës dhe rritjen e vlerës së parcelës në fjalë dhe të hyra vetanake për Komunë.</p>	<p>Prona e cekur jepet në shfrytëzim me distininim për shfrytëzim bujqësor.</p>	<p>Periudha e planifikuar për publikimin e njoftimit për pronën e cekur është Janar-Mars</p>	<p>Prona e cekur planifikohet të jepet në shfrytëzim afatshkurtër.</p>

14	Paluajtshmëria e evindentuar në Certifikatën pronësore nr. 08-942/06-0076305/20 e datës 16.12.2020 nr. i njësisë kadastrale parcelë P-1712029-00494-0 në sipërfaqe 15929 m ² Kullos klasa e 4 vendi i quajtur "Lagja Kaçiu-Bregu" Zona Kadastrale Lupç i Poshtëm.	Prona e cekur planifikohet të jepet në shfrytëzim për krijimin e vendeve të reja të punës dhe rritjen e vlerës së parcelës në fjalë dhe të hyra vetanake për Komunë.	Prona e cekur jepet në shfrytëzim me distininim për shfrytëzim bujqësor.	Periudha e planifikuar për publikimin e njoftimit për pronën e cekur është Janar-Mars	Prona e cekur planifikohet të jepet në shfrytëzim afat shkurtër.
15	Paluajtshmëria e evindentuar në Certifikatën pronësore nr. 08-942/06-0076305/20 e datës 16.12.2020 nr. i njësisë kadastrale parcelë P-1712046-00235-0 në sipërfaqe 40000 m ² Kullos klasa e 2 vendi i quajtur "Fushat e Livadicës" Zona Kadastrale Livadic.	Prona e cekur planifikohet të jepet në shfrytëzim për krijimin e vendeve të reja të punës dhe rritjen e vlerës së parcelës në fjalë dhe të hyra vetanake për Komunë.	Prona e cekur jepet në shfrytëzim me distininim për shfrytëzim bujqësor.	Periudha e planifikuar për publikimin e njoftimit për pronën e cekur është Janar-Mars	Prona e cekur planifikohet të jepet në shfrytëzim afat shkurtër.
16	Paluajtshmëria e evindentuar në Certifikatën pronësore nr. 08-942/06-0076305/20 e datës 16.12.2020 nr. i njësisë kadastrale parcelë P-1712024-01392-0 në sipërfaqe 224873 m ² Kullos klasa e 3 vendi i quajtur "Boka" Zona Kadastrale Dobërdol.	Prona e cekur planifikohet të jepet në shfrytëzim për krijimin e vendeve të reja të punës dhe rritjen e vlerës së parcelës në fjalë dhe të hyra vetanake për Komunë.	Prona e cekur jepet në shfrytëzim me distininim për shfrytëzim bujqësor.	Periudha e planifikuar për publikimin e njoftimit për pronën e cekur është Qershor-Shtator	Prona e cekur planifikohet të jepet në shfrytëzim afat shkurtër.
17	Paluajtshmëria e evindentuar në Certifikatën pronësore nr. 08-942/06-0076305/20 e datës 16.12.2020 nr. i njësisë kadastrale parcelë P-1712046-01378-0 në sipërfaqe 45392 m ² Kullos klasa e 2 vendi i quajtur "Boka" Zona Kadastrale Dobërdol.	Prona e cekur planifikohet të jepet në shfrytëzim për krijimin e vendeve të reja të punës dhe rritjen e vlerës së parcelës në fjalë dhe të hyra vetanake për Komunë.	Prona e cekur jepet në shfrytëzim me distininim për shfrytëzim bujqësor.	Periudha e planifikuar për publikimin e njoftimit për pronën e cekur është Qershor-Shtator	Prona e cekur planifikohet të jepet në shfrytëzim afat shkurtër.
18	Paluajtshmëria e evindentuar në Certifikatën pronësore nr. 08-942/06-0076305/20 e datës 16.12.2020 nr. i njësisë kadastrale parcelë P-1712046-01381-2 në sipërfaqe 2883 m ² Arë Klasa e 7 vendi i quajtur "Boka" Zona Kadastrale Dobërdol.	Prona e cekur planifikohet të jepet në shfrytëzim për krijimin e vendeve të reja të punës dhe rritjen e vlerës së parcelës në fjalë dhe të hyra vetanake për Komunë.	Prona e cekur jepet në shfrytëzim me distininim për shfrytëzim bujqësor.	Periudha e planifikuar për publikimin e njoftimit për pronën e cekur është Qershor-Shtator	Prona e cekur planifikohet të jepet në shfrytëzim afat shkurtër.

19	Paluajtshmëria e evindentuar në Certifikatën pronësore nr. 08-942/06-0076305/20 e datës 16.12.2020 nr. i njësisë kadastrale parcelë P-1712046-01381-1 në sipërfaqe 81036 m ² Kullos Klasa e 3 vendi i quajtur "Boka" Zona Kadastrale Dobërdol	Prona e cekur planifikohet të jepet në shfrytëzim për krijimin e vendeve të reja të punës dhe rritjen e vlerës së parcelës në fjalë dhe të hyra vetanake për Komunë.	Prona e cekur jepet në shfrytëzim me distinjim për shfrytëzim bujqësor.	Periodha e planifikuar për publikimin e njoftimit për pronën e cekur është Qershor-Shtator	Prona e cekur planifikohet të jepet në shfrytëzim afat shkurtër.
20	Paluajtshmëria e evindentuar në Certifikatën pronësore nr. 08-942/06-0076305/20 e datës 16.12.2020 nr. i njësisë kadastrale parcelë P-1712025-00336-0 në sipërfaqe 29425 m ² Arë Klasa e 6 vendi i quajtur "Nazuer" Zona Kadastrale Dobratin	Prona e cekur planifikohet të jepet në shfrytëzim për krijimin e vendeve të reja të punës dhe rritjen e vlerës së parcelës në fjalë dhe të hyra vetanake për Komunë.	Prona e cekur jepet në shfrytëzim me distinjim për shfrytëzim bujqësor.	Periodha e planifikuar për publikimin e njoftimit për pronën e cekur është Qershor-Shtator	Prona e cekur planifikohet të jepet në shfrytëzim afat shkurtër.
21	Paluajtshmëria e evindentuar në Certifikatën pronësore nr. 08-942/06-0076305/20 e datës 16.12.2020 nr. i njësisë kadastrale parcelë P-1712025-00337-1 në sipërfaqe 136453 m ² Arë Klasa e 6 vendi i quajtur "Nazuer" Zona Kadastrale Dobratin	Prona e cekur planifikohet të jepet në shfrytëzim për krijimin e vendeve të reja të punës dhe rritjen e vlerës së parcelës në fjalë dhe të hyra vetanake për Komunë.	Prona e cekur jepet në shfrytëzim me distinjim për shfrytëzim bujqësor.	Periodha e planifikuar për publikimin e njoftimit për pronën e cekur është Qershor-Shtator	Prona e cekur planifikohet të jepet në shfrytëzim afatshkurtër.
22	Paluajtshmëria e evindentuar në Certifikatën pronësore nr. 08-942/06-0076305/20 e datës 16.12.2020 nr. i njësisë kadastrale parcelë P-1712025-00337-2 në sipërfaqe 100677 m ² Kullosë Klasa e 4 vendi i quajtur "Nazuer" Zona Kadastrale Dobratin.	Prona e cekur planifikohet të jepet në shfrytëzim për krijimin e vendeve të reja të punës dhe rritjen e vlerës së parcelës në fjalë dhe të hyra vetanake për Komunë.	Prona e cekur jepet në shfrytëzim me distinjim për shfrytëzim bujqësor.	Periodha e planifikuar për publikimin e njoftimit për pronën e cekur është Qershor-Shtator	Prona e cekur planifikohet të jepet në shfrytëzim afat shkurtër.
23	Paluajtshmëria e evindentuar në Certifikatën pronësore nr. 08-942/06-0076305/20 e datës 16.12.2020 nr. i njësisë kadastrale parcelë P-1712025-00297-0 në sipërfaqe 22834 m ² Kullosë Klasa e 4 vendi i quajtur "Nazuer" Zona Kadastrale Dobratin	Prona e cekur planifikohet të jepet në shfrytëzim për krijimin e vendeve të reja të punës dhe rritjen e vlerës së parcelës në fjalë dhe të hyra vetanake për Komunë.	Prona e cekur jepet në shfrytëzim me distinjim për shfrytëzim bujqësor.	Periodha e planifikuar për publikimin e njoftimit për pronën e cekur është Qershor-Shtator	Prona e cekur planifikohet të jepet në shfrytëzim afat shkurtër.

24	Paluajtshmëria e evindentuar në Certifikatën pronësore nr. 08-942/06-0076305/20 e datës 16.12.2020 nr. i njësisë kadastrale parcelë P-1712029-00640-0 në sipërfaqe 10898 m ² Kullosë Klasa e 4 vendi i quajtur "Xhelbishtë" Zona Kadastrale Lupç i Poshtëm	Prona e cekur planifikohet të jepet në shfrytëzim për krijimin e vendeve të reja të punës dhe rritjen e vlerës së parcelës në fjalë dhe të hyra vetanake për Komunë.	Prona e cekur jepet në shfrytëzim me distininim për shfrytëzim bujqësor.	Periodha e planifikuar për publikimin e njoftimit për pronën e cekur është Qershor-Shtator	Prona e cekur planifikohet të jepet në shfrytëzim afat shkurtër.
25	Paluajtshmëria e evindentuar në Certifikatën pronësore nr. 08-942/06-0076305/20 e datës 16.12.2020 nr. i njësisë kadastrale parcelë P-1712021-00163-0 në sipërfaqe 7538 m ² Arat Klasa e 2 vendi i quajtur "Djerrinë" Zona Kadastrale Sibofci i Epërm	Prona e cekur planifikohet të jepet në shfrytëzim për krijimin e vendeve të reja të punës dhe rritjen e vlerës së parcelës në fjalë dhe të hyra vetanake për Komunë.	Prona e cekur jepet në shfrytëzim me distininim për shfrytëzim bujqësor.	Periodha e planifikuar për publikimin e njoftimit për pronën e cekur është Qershor-Shtator	Prona e cekur planifikohet të jepet në shfrytëzim afat shkurtër.
26	Paluajtshmëria e evindentuar në Certifikatën pronësore nr. 08-942/06-0076305/20 e datës 16.12.2020 nr. i njësisë kadastrale parcelë P-1712004-01057-0 në sipërfaqe 79674 m ² Arat Klasa e 4 vendi i quajtur "Djerrinë" Zona Kadastrale Balloc.	Prona e cekur planifikohet të jepet në shfrytëzim për krijimin e vendeve të reja të punës dhe rritjen e vlerës së parcelës në fjalë dhe të hyra vetanake për Komunë.	Prona e cekur jepet në shfrytëzim me distininim për shfrytëzim bujqësor.	Periodha e planifikuar për publikimin e njoftimit për pronën e cekur është Qershor-Shtator	Prona e cekur planifikohet të jepet në shfrytëzim afat shkurtër.
27	Paluajtshmëria e evindentuar në Certifikatën pronësore nr. 08-942/06-0076305/20 e datës 16.12.2020 nr. i njësisë kadastrale parcelë P-1712004-01119-0 në sipërfaqe 24483 m ² Arat Klasa e 4 vendi i quajtur "Djerrinë" Zona Kadastrale Balloc.	Prona e cekur planifikohet të jepet në shfrytëzim për krijimin e vendeve të reja të punës dhe rritjen e vlerës së parcelës në fjalë dhe të hyra vetanake për Komunë.	Prona e cekur jepet në shfrytëzim me distininim për shfrytëzim bujqësor.	Periodha e planifikuar për publikimin e njoftimit për pronën e cekur është Qershor-Shtator	Prona e cekur planifikohet të jepet në shfrytëzim afat shkurtër.
28	Paluajtshmëria e evindentuar në Certifikatën pronësore nr. 08-942/06-0076305/20 e datës 16.12.2020 Objektiv afarist "ish BPB-ja", e ndërtuar në njësitë kadastrale parcela: P-71712062-02858-0, me sipërfaqe prej 1207m ² , - lokali afarist "ish BPB-ja" në sipërfaqe prej 76,95m ² gjendet në kuadër të Objektiv P-02858-0-49-0 banesorë - afarist P+3, Zona Kadastrale Podujevë, Komuna Podujevë.	Prona e cekur planifikohet të jepet në shfrytëzim për krijimin e vendeve të reja të punës dhe rritjen e vlerës së parcelës në fjalë dhe të hyra vetanake për Komunë.	Prona e cekur jepet në shfrytëzim me distininim për shfrytëzim biznesor.	Periodha e planifikuar për publikimin e njoftimit për pronën e cekur është Janar-Mars	Prona e cekur planifikohet të jepet në shfrytëzim afat shkurtër.

29	<p>Paluajtshmëria e eviđentuar në Certifikatat pronësore nr. 08-942/06-0076305/20 e datës 16.12.2020 dhe 17.12.2020</p> <p>Objektin afarist në Orllan i ndërtuar në njësitë kadastrale parcela: P1339-0 dhe P-1341-2, pjesë të sipërfaqes nga këto parcela 940 m² Oborr dhe 1650 m² Objekt afarist.</p>	<p>Prona e cekur planifikohet të jepet në shfrytëzim për krijimin e vendeve të reja të punës dhe rritjen e vlerës së parcelës në fjalë dhe të hyra vetanake për Komunën.</p>	<p>Prona e cekur jepet në shfrytëzim me distininim për shfrytëzim biznesor.</p>	<p>Periodha e planifikuar për publikimin e njoftimit për pronën e cekur është Janar-Mars</p>	<p>Prona e cekur planifikohet të jepet në shfrytëzim afatgjatë (deri në 25 vite).</p>
30	<p>Paluajtshmëria e eviđentuar në Certifikatën pronësore nr. 08-942/06-0076305/20 e datës 16.12.2020 me nr. të njësisë kadastrale parcelë P-71712062-00244-1 në sipërfaqe 11656 m², në të cilën janë të ndërtuara këto lokale në tregun e qytetit:</p> <p>Lokali nr.7 me sipërfaqe prej 40.72m²</p> <p>Lokali nr.8 me sipërfaqe prej 28.17m²</p> <p>Lokali nr. 21 me sipërfaqe prej 28.17m²</p> <p>Lokali nr. 22 me sipërfaqe prej 28.17m²</p> <p>Lokali nr. 28 me sipërfaqe prej 33.00m²</p> <p>Lokali nr. 36 me sipërfaqe prej 15.37m²</p> <p>Lokali nr. 48 me sipërfaqe prej 15.37m²</p> <p>Lokali nr. 49 me sipërfaqe prej 15.37m²</p> <p>Lokali nr. 50 me sipërfaqe prej 15.37m²</p> <p>Lokali nr. 52 me sipërfaqe prej 15.37m²</p> <p>Lokali nr. 53 me sipërfaqe prej 15.37m²</p> <p>Lokali nr. 54 me sipërfaqe prej 15.37m²</p>	<p>Prona e cekur planifikohet të jepet në shfrytëzim për krijimin e vendeve të reja të punës dhe rritjen e vlerës së parcelës në fjalë dhe të hyra vetanake për Komunën.</p>	<p>Prona e cekur jepet në shfrytëzim me distininim për shfrytëzim biznesor.</p>	<p>Periodha e planifikuar për publikimin e njoftimit për pronën e cekur është Janar-Mars</p>	<p>Prona e cekur planifikohet të jepet në shfrytëzim afatshkurtër</p>

31	<p>Paluajtshmëria e evindentuar në Certifikatën pronësore nr. 08-942/06-0076305/20 e datës 16.12.2020 me nr. të njësisë kadastrale parcelë P-1712062-00459-0 në sipërfaqe 2237 m² pjesë në të cilën janë të ndërtuara lokalët afariste me sipërfaqe 50 m² dhe 55 m² "Tokë Urbane në qytet Zona kadastrale Podujevë"</p>	<p>Prona e cekur planifikohet të jepet në shfrytëzim për krijimin e vendeve të reja të punës dhe rritjen e vlerës së parcelës në fjalë dhe të hyra vetanake për Komunë.</p>	<p>Prona e cekur jepet në shfrytëzim me distininim për shfrytëzim biznesor.</p>	<p>Periodha e planifikuar për publikimin e njoftimit për pronën e cekur është Janar-Mars</p>	<p>Prona e cekur planifikohet jepet shfrytëzim shkurtër.</p>
32	<p>Paluajtshmëria e evindentuar në Certifikatën pronësore nr. 08-942/06-0076305/20 e datës 16.12.2020 me nr. të njësisë kadastrale parcelë P-1712062-00389-1 në sipërfaqe 331 m² pjesë në të cilën është i ndërtuara lokalit afarist me sipërfaqe 16 m² në Rr."Skënderbeu" qytet Zona kadastrale Podujevë"</p>	<p>Prona e cekur planifikohet të jepet në shfrytëzim për krijimin e vendeve të reja të punës dhe rritjen e vlerës së parcelës në fjalë dhe të hyra vetanake për Komunë.</p>	<p>Prona e cekur jepet në shfrytëzim me distininim për shfrytëzim biznesor.</p>	<p>Periodha e planifikuar për publikimin e njoftimit për pronën e cekur është Janar-Mars</p>	<p>Prona e cekur planifikohet të jepet në shfrytëzim afatshkurtër.</p>

Podujevë,
03 shkurt 2021



Kryesuesi i Kuvendit
Fatmir Gashi



Republika e Kosovës
Republic of Kosovo
Qeveria - Uda - Government

MINISTRIA E EKONOMISË DHE AMBIENTIT / MINISTARSTVO EKONOMIJE I ŽIVOTNE SREDINE / MINISTRY OF ECONOMY AND ENVIRONMENT
AGJENCIA KADASTRALE E KOSOVËS / KATASTARSKA AGENCIJA KOSOVA / KOSOVO CADASTRAL AGENCY

CERTIFIKATË / CERTIFIKAT / CERTIFICATE

NJËSIA KADASTRALE / KATASTARSKA JEDINICA / CADASTRAL UNIT : P-71712006-00893-0

Numri i lëndës / Broj Predmet / Case Referent Number: 08-942/06-0076305/20
Data dhe koha e lëshimit / Datum i vrene izdavanja / Date and time of submission: 16.12.2020 - 13.11
Komuna / Opština / Municipality: Podujevë / Podujevo / Podujevë
Zona kadastrale / Katastarska Zona / Cadastral Zone: BATLLAVË / BATLAVA / BATLLAVE
Zyra Kadastrale Komune / Opštinska Katastarska Kancelarija / Municipal Cadastral Office: Podujevë / Podujevo / Podujevë

A. TË DHËNAT PËR NJËSINË KADASTRALE / PODACI O KATASTARSKOJ JEDINICI / CADASTRAL UNIT DATA

Numri i njësisë kadastrale Broj katastarske jedinice Cad. Unit. No.	Lloji i njësisë Vrsta jedinice Unit Type	Lloji i pronës Vrsta imovine Property Type	Zona U/R GIS U/R	Sipërfaqja Površina Area (m ²)	Përshkrim Opis Description	Krijuar më datën Uradjeno na dan Created On	Azhuruar Ažurirano Updated
P-71712006-00893-0	PARCELE / PARCELA / PARCEL.	Pronë shoqërore / Društvena Imovina / Socially owned Land		8879			

A.1 ADRESA E NJËSISË KADASTRALE / ADRESA KATASTARSKE JEDINICE / CADASTRAL UNIT ADDRESS

Vendbanimi - adresa Prebivalište - adresa Resident - address	Kodi Postal Poštanski kod Postal Code	Hodritësit e adresës Podnosioci adrese Address Details	Krijuar më datën Uradjeno na dan Created On	Azhuruar Ažurirano Updated
STATORC-ET-STATORC-ET-STATORC-ET-STATORC-ET- STATORC-ET				



A2.1.1.0111 SHIFRYTZIMI / VRSTA KORISCENJA / TYPE OF USE

Numeri Broji Number	Lloji i shifryzimit të parcelës Vrsta korisçenja parcelë Parcel Type Of Use	Shifryzimi aktual i parcelës Trenutino korisçenje parcelë Parcel Current Use	Kualiteti i klasës Kualiteti i klasës Quality Class	Sipërfaqja (m ²) Površina (m ²) Area (m ²)
1	Bujqësori Poljoprivredno Agriculture	Kullësori Pashneci/pasture	Kullësori F. Klasës 3/Pashnaci 3 Klasse/3rd Class *Pasture	8879

B. PRONARI/POSEDESI - VLASNIK/DRZALAC - OWNER/POSSESSOR

Te drejtat Prava Rights	Eguri Ime Name	Nr. personal Licenti broj ID. No.	Venbanimi Prebeshkaste Resident	Kodi postar Postanski kod Postal code	Hollësihte e adresës Pojedinosti adresë Address details	Pjesa e pronës Dio imovine Share quota	Peshkrimi Opis Description	Aktuaruar Azurirano Updated
Poseletim individual / Individualno Drzavna single possessor	PRONË E KOMUNËS *	KCID914118364	PODLENE / PODLENEVO / PODLENE			1/1		



REPUBLIKA E KOSOVËS / REPUBLIKA KOSOVA / REPUBLIC OF KOSOVO
 QEVERIA E KOSOVËS / VLADA KOSOVA / GOVERNMENT OF KOSOVA

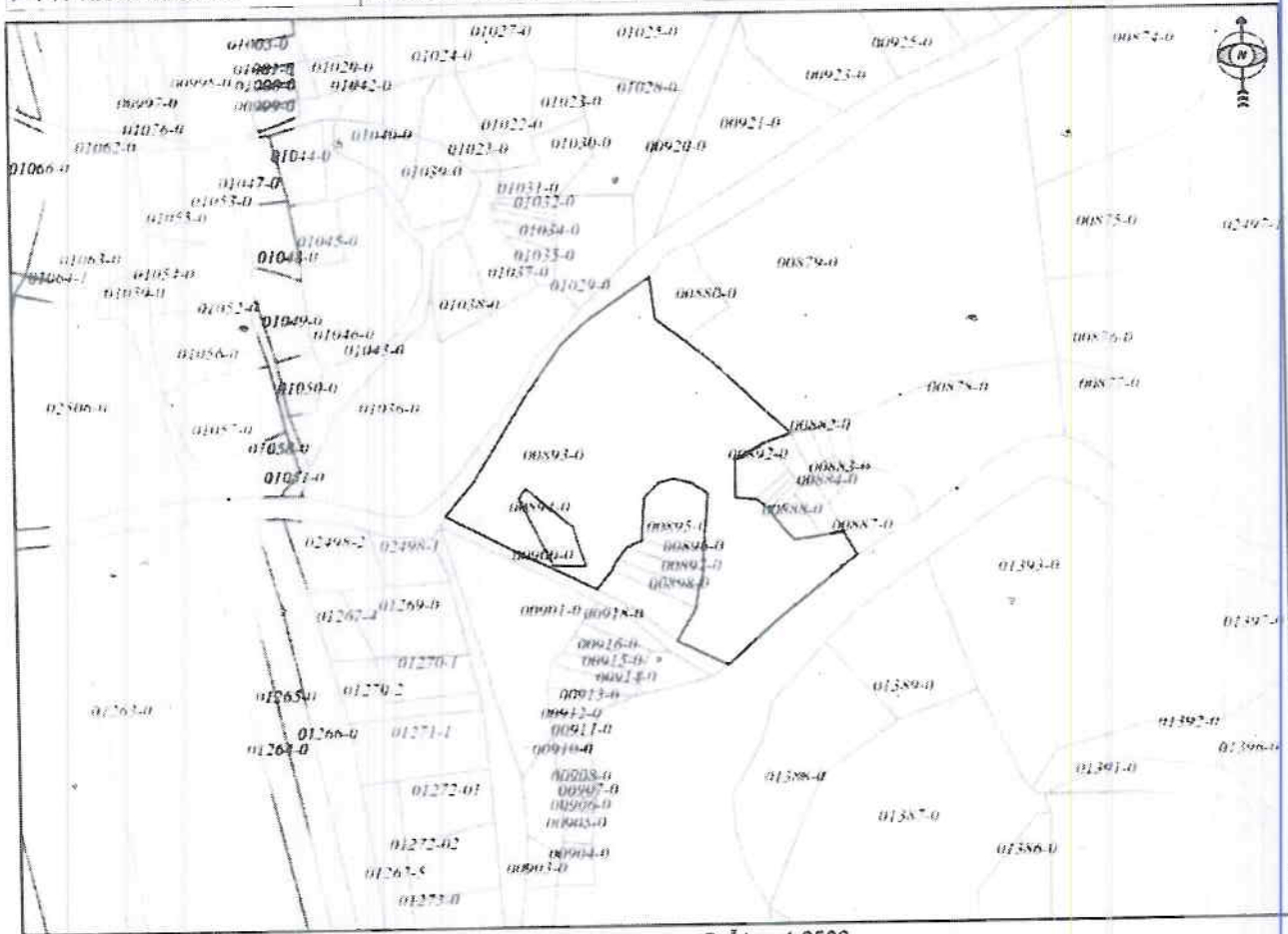
MINISTRIA E EKONOMISË DHE AMBIENTIT / MINISTARSTVO EKONOMIJE I ŽIVOTNE SREDINE / MINISTRY OF ECONOMY AND ENVIRONMENT

AGJENCIA KADASTRALE E KOSOVËS/ KATASTARSKA AGENCIJA KOSOVA/ KOSOVA CADASTRAL AGENCY

KOPJA E PLANIT / KOPIJA PLANA / COPY PLAN

Zyra Kadastrale Komunale/ Opštinska Katastarska Kancelarija /Municipal Cadastral Office : PODUJEVE
 Zona Kadastrale / Katastarska Zona / Cadastral Zone: Batllavë

Njësia/Jedinica/Unit	Tipi/Vrsta/Type	Sipërfaqja/Povšina/Area m ²
P-71712006-00893-0	Parcelë / Parcela / Parcel	8879



Shkalla/Razmera/Scale: 1:2500

Punoi/Obradio/Created:
 Data/ Data/Date: 16.12.2020
 Koha/ Vreme/ Time: 11:09:11
 Nënshkrimi/Potpis/Signature:
 Shënim/Beleška/Note:

[Handwritten signature]



Sprovodi/Usvojio/Approved: Drejtori/Direktor/Director

Nënshkrimi/Potpis/Signature:

[Handwritten signature]



Republika e Kosovës
 Republika Kosova-Republic of Kosovo
 Qeveria - Vlada - Government

MINISTRIA E EKONOMISË DHE AMBIENTIT / MINISTARSTVO EKONOMIJE I ŽIVOTNE SREDINE / MINISTRY OF ECONOMY AND ENVIRONMENT
 AGJENCIA KADASTRALE E KOSOVËS / KATASTRARSKA AGENCIJA KOSOVA / KOSOVO CADASTRAL AGENCY

CERTIFIKATË / CERTIFIKAT / CERTIFICATE

NJËSIA KADASTRALE / KATASTRARSKA JEDINICA / CADASTRAL UNIT : P-71712006-02159-0

08-942/06-0076305/20

Numri i lëndës / Broj Predmet / Case Referent Number: 16.12.2020 - 13:11

Podujevë / Podujevo / Podujevë

BATLLAVË / BATLAVA / BATLLAVË

Zona kadastrale / Katastrarska Zona / Cadastral Zone: Podujevë / Podujevo / Podujevë

Zyra Kadastrale Komunale / Opštinska Katastrarska Kancelarija / Municipal Cadastral Office: Podujevë / Podujevo / Podujevë

A. TË DHËNAT PËR NJËSINË KADASTRALE / PODACI O KATASTRARSKOJ JEDINICI / CADASTRAL UNIT DATA

Numri i njësive kadastrale Broj katastrarske jedinice Cad. Unit. No.	Lloji i njësive Vista Jedinice Unit Type	Lloji i pronës Vista Imovine Property Type	Zona U/R G/S U/R	Sipërfaqja Površina Area (m ²)	Pëshkrim Opis Description	Krijuar më datën Uradjeno na dan Created On	Azhuruar Ažurirano Updated
P-71712006-02159-0	PARCELE / PARCELA / PARCEL	Pronë shoqërore / Društvena Imovina / Socially owned Land	0	24587			

A.1 ADRESA E NJËSISË KADASTRALE / ADRESA KATASTRARSKE JEDINICE / CADASTRAL UNIT ADDRESS

Vendbanimi - adresa Prebivaliste - adresa Resident - address	Kodi Postal Poštanski Kod Postal Code	Hollësitë e adresës Pojedinosti adrese Address Details	Azhuruar Ažurirano Updated
ZLLATUSHË-ZLLATUSHË ZLLATUSHË- ZLLATUSHË-ZLLATUSHË-ZLLATUSHË			



A.2 LLOJI I SHFRYTËZIMIT / VRSTA KORISCENJA / TYPE OF USE

Numri / Roj / Number	* Lloji i shfrytëzimit të parcelës / Vrsta koriscenja parcelë / Parcel Type Of Use	Shtyrëzimi aktual i parcelës / Trenitno koriscenje parcelë / Parcel Current Use	Kualiteti i klases / Kvalitet Class / Quality Class	Sipërfaqja (m ²) / Površina (m ²) / Area (m ²)
1	Buqësore / Poljoprivredna / Agriculture	Kullosat / Pašnjak / Pasture	Kullosë E Klases 4 / Pastinak 4 Klase/4th Class / Pasture	24587

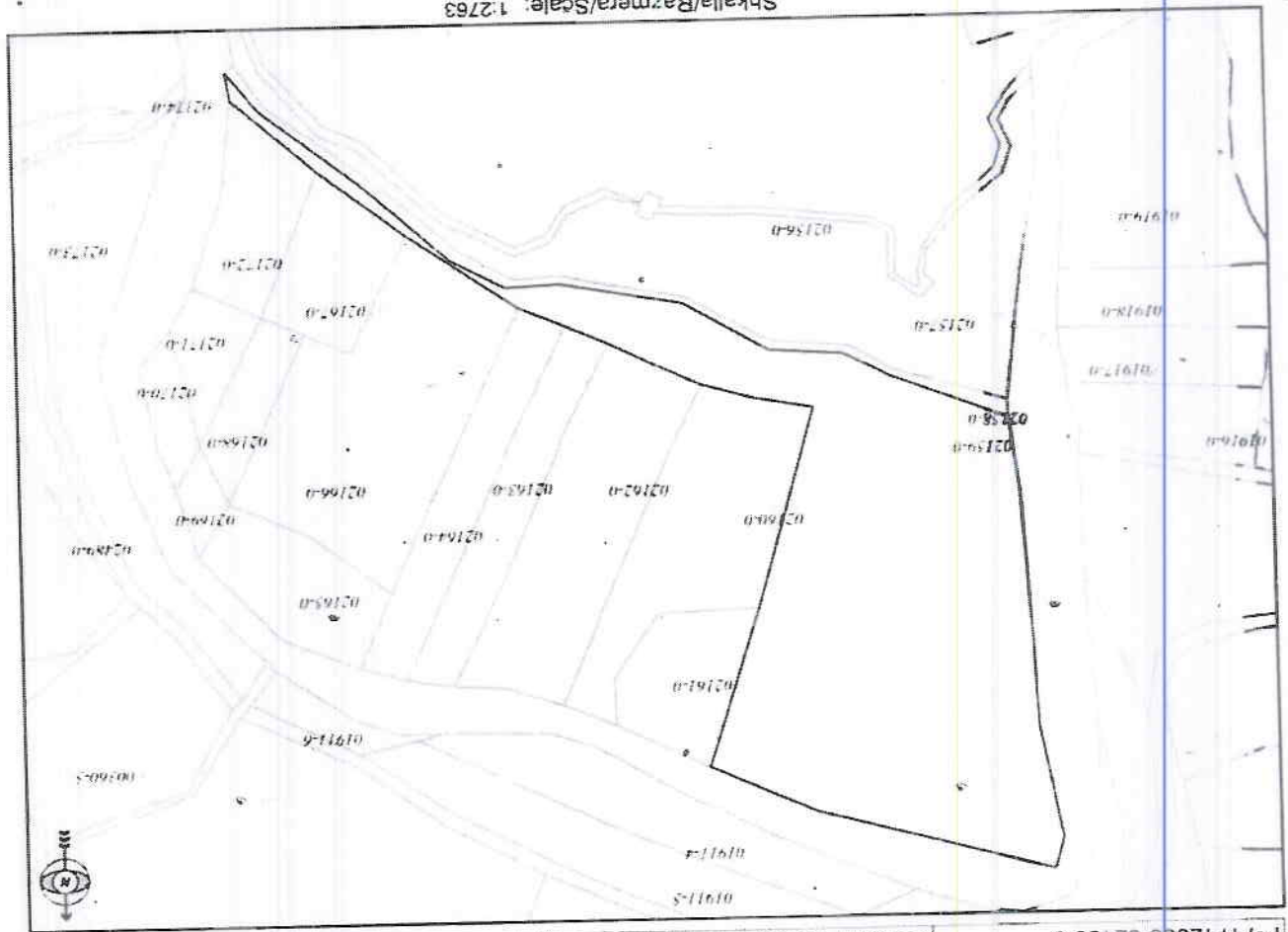
B. PRONARI/POSEDUESI - VLASNIK/DRŽALAC - OWNER/POSSESSOR

Të drejtat / Prava / Rights	Emri / Ime / Name	Nr. personal / Licni broj / ID. No.	Vendbanimi / Prebivaliste / Resident	Kodi postal / Poštanski kod / Postal code	Hollësitë e adresës / Pojednostni adrese / Address details	Pjesa e pronës / Deo/uvine / Share quota	Pershkrimi / Opis / Description	Azhuruar / Azurirano / Updated
Poseddim individual / Individualna Drzavina / single possessor	" PRONË E KOMUNËS "	KCID914118364	PODUEJE / PODUEVO / / PODJENË			1/1		

KOPJA E PLANIT / KOPIJA PLANA / COPY PLAN

Zyra Kadastrale Komune/ Opštinska Katastarska Kancelarija / Municipal Cadastral Office : PODUJEVE
 Zona Kadastrale / Katastarska Zona / Cadastral Zone: Balllave

Njesta/Jednica/Unit	Tipi/Vrsta/Type	Sipërfaqja/Površina/Area m ²
P-71712006-02159-0	Parcelë / Parcela / Parcel	24587



Drejtori/Direktor/Director
 Nenshetim/Potpis/Signature: *M. N. B. B. C. C.*

Punë/Obradio/Created: 16.12.2020
 Koha/Vreme/Time: 11:10:01
 Nenshetim/Potpis/Signature: *[Signature]*
 Shenim/Baleska/Note:



Republika e Kosovës
 Republika Kosovo-Republic of Kosovo
 Qeveria - Vlada - Government

MINISTRIA E EKONOMISE DHE AMBIENTIT / MINISTARSTVO EKONOMIJE I ŽIVOTNE SREDINE / MINISTRY OF ECONOMY AND ENVIRONMENT
 AGJENCIA KADASTRALE E KOSOVËS / KATASTRARSKA AGENCIJA KOSOVA / KOSOVO CADASTRAL AGENCY

CERTIFIKATË / CERTIFICATE

NJËSIA KADASTRALE / KATASTRARSKA JEDINICA / CADASTRAL UNIT : P-71712034-00425-1

Numri i lëndës / Broj Predmet / Case Referent Number: **08-942/06-0076305/20**
 Data dhe koha e lëshimit / Datum i vreme izdavanja / Date and time of submission: **16.12.2020 - 13:12**
 Komuna / Opština / Municipality: **Podujevë / Podujevo / Podujevë**
 Zona kadastrale / Katastrarska Zona / Cadastral Zone: **ZAKUT / ZAKUT / ZAKUT**
 Zyra Kadastrale Komunale / Opštinska Katastrarska Kancelarija / Municipal Cadastral Office: **Podujevë / Podujevo / Podujeve**

A. TË DHËNAT PËR NJËSINË KADASTRALE / PODACIO KATASTRARSKOJ JEDINICI / CADASTRAL UNIT DATA

Numri i njësise kadastrale Broj katastrarske jedinice Cad. Unit. No.	Lloji i njësise Vrsta jedinice Unit Type	Lloji i pronës Vrsta imovine Property Type	Zona U/R G/S U/R	Sipërfaqja Površina Area (m ²)	Përshkrim Opis Description	Krijuar më datën Uradjeno na dan Created On	Azhuruar Azurirano Updated
P-71712034-00425-1	PARCELE / PARCELA / PARCEL.	Prone shoqërore / Društvena Imovina / Socially owned Land	0	133555			

A.1 ADRESA E NJËSISË KADASTRALE / ADRESA KATASTRARSKE JEDINICE / CADASTRAL UNIT ADDRESS

Vendbanimi - adresa Prebivaliste - adresa Resident - address	Kodi Postal Poštanski Kod Postal Code	Hollësitë e adresës Pojedinosti adrese Address Details	Azhuruar Azurirano Updated
BELLASICE-BELLASICE/BELLASICE-BELLASICE- BELLASICE			



A.2 LLOJII SHFRYTËZIMIT / VRSTA KORISCENJA / TYPE OF USE

Numri Broj Number	*Lloji i shfrytëzimit të parcelës Vrsta korisçenja parcelle Parcel Type Of Use	Shfrytëzimi aktual i parcelës Trenutno korisçenje parcelle Parcel Current Use	Kualiteti i klasës Kvaliteti Klasse Quality Class	Sipërfaqja (m ²) Površina (m ²) Area
1	Bujqësori: Poljoprivredno/Agriculture	Arat/Nivje Arable	Arë E Klasës 7/Nivja 7 Klasse 7th Class Arable Land	133555

B. PRONARI/POSEDUESI - VLASNIK/DRŽALAC - OWNER/POSSESSOR

Të drejtat Prava Rights	Emri Ime Name	No. personal Licent broj ID. No.	Vendbanimi Prebivalise Resident	Kodi postal Poštanski kod Postal code	Hollësitë e adresës Pojednostni adrese Address details	Pjesa e pronës Dio inovine Share quota	Pershkrimi Opis Description	Azhuruar Azurirano Updated
Posedim individual Individualna Drzavna single possessor	" PRONË E KOMUNËS "	KCID014118764	PODJEVE / PODJEVE			1/1		



Republika e Kosovës
 Republika Kosova-Republic of Kosovo
 Qeveria - Vlada - Government

MINISTRIA E EKONOMISË DHE AMBRIENTIT / MINISTARSTVO EKONOMIJE I ŽIVOTNE SREDINE / MINISTRY OF ECONOMY AND ENVIRONMENT
 AGENCIJA KADASTRALE E KOSOVËS / KATASTRARSKA AGENCIJA KOSOVA / KOSOVO CADASTRAL AGENCY

CERTIFIKATË / CERTIFIKAT / CERTIFICATE

NJËSIA KADASTRALE / KATASTRARSKA JEDINICA / CADASTRAL UNIT : P-71712034-00427-0

Numri i lëndës / Broj Predmet / Case Referent Number: **08-942/06-0076305/20**
 Data dhe koha e lëshimit / Datum i vreme izdavanja / Date and time of submission: **16.12.2020 - 13:12**
 Komuna / Opština / Municipality: **Podujevë / Podujevo / Podujevë**
 Zona kadastrale / Katastrarska Zona / Cadastral Zone: **ZAKUT / ZAKUT / ZAKUT**
 Zyra Kadastrale Komunale / Opštinska Katastrarska Kancelarija / Municipal Cadastral Office: **Podujevë / Podujevo / Podujevë**

A. TË DHËNAT PËR NJËSINË KADASTRALE / PODACIO KATASTRARSKOJ JEDINICI / CADASTRAL UNIT DATA

Numri i njësive kadastrale Broj katastrarske jedinice Cad. Unit. No.	Lloji i njësive Vrsta jedinice Unit Type	Lloji i pronës Vrsta imovine Property Type	Zona U/R GIS U/R	Sipërfaqja Površina Area (m ²)	Përshkrim Opis Description	Krijuar më datën Uradjeno na dan Created On	Azhuruar Azurirano Updated
P-71712034-00427-0	PARCELË / PARCELA / PARCEL	Pronë shoqërore / Društvena Imovina / Socially owned Land		172523			

A.1 ADRESA E NJËSISË KADASTRALE / ADRESA KATASTRARSKJE JEDINICE / CADASTRAL UNIT ADDRESS

Vendbanimi - adresa Prebivaliste - adresa Resident - address	Kodi Postal Poštanski Kod Postal Code	Hollësitë e adresës Pojedinosti adrese Individual address	Krijuar më datën Uradjeno na dan Created On	Azhuruar Azurirano Updated
BELLASICE-BELLASICE-BELLASICE-BELLASICE- BELLASICE				



A.2 LLOJI I SHFRYTËZIMIT / VRSTA KORISÇENJA / TYPE OF USE

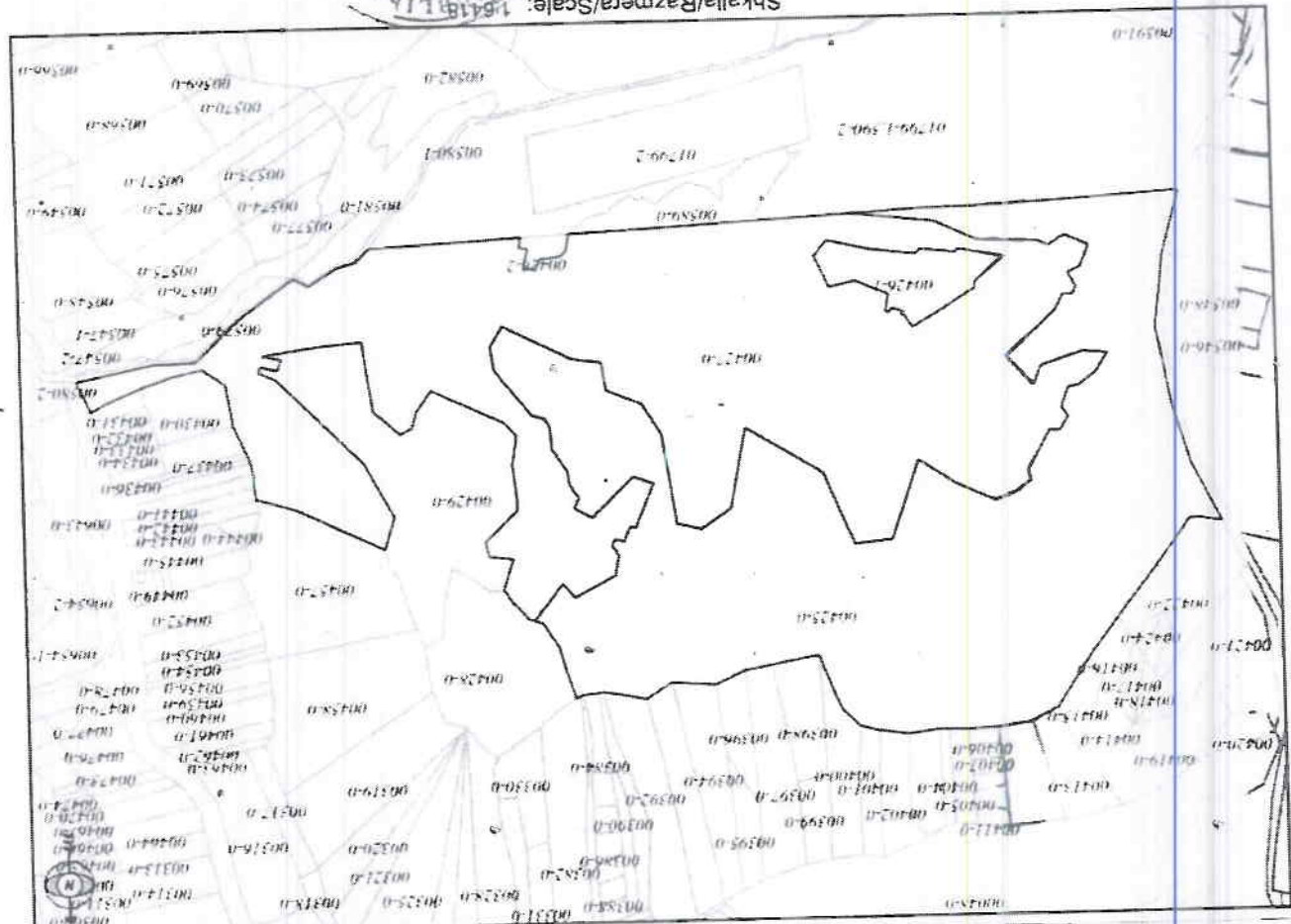
Numri Broj Number	Lloji i shfrytëzimit të parcelës Vrsta korisçenja parcelle Parcel Type Of Use	Shfrytëzimi aktual i parcelës Trenutno korisçenje parcelle Parcel Current Use	Kualiteti i klasës Kvalitet klase Quality Class	Sipërfaqja (m ²) Površina (m ²) Area
1	Tokë Tjetër/Ostalo Zemištje/Other Land	Jo Pjellore/Nepjellosh/Unproductive		172523

B. PRONARI/POSEDUESI - VLASNIK/DRŽALAC - OWNER/POSSESSOR

Të drejtat Prava Rights	Emri Ime Name	Nr. personal Licent broj ID. No.	Vendbanimi Prebivaliste Resident	Kodi/postal Poštanski kod Postal code	Hollësitë e adresës Pojednostoi adrese Address details	Pjesa e pronës Dio imovine Share quota	Pershkrimi Opis Description	Azhuruar Azurirano Updated
Poseidon individual/ Individualna Drzavina single possessor	" PRONË E KOMUNËS "	KC1991418364	PODUEVE / PODUEVE (PODUEVE)			1/1		

Zyra Kadastre Komune/ Opštinska Katsatarska Kancelarija / Municipal Cadastral Office : PODUJEVE
 Zona Kadastre / Katsatarska Zona / Cadastral Zone: Zakut

Njësia/Jedincial/Unit	Tipi/Vrsta/Type	Sipërfaqja/Površina/Area m ²
P-71712034-00427-0	Parcelë / Parcela / Parcel	172523
P-71712034-00425-0		



Shkallja/Razmera/Scale: 1:6418



Approv./Ishvojto/Approved: *[Signature]*
 Drejtori/Direktor/Director

Nënshtkrimi/Potpis/Signature: *[Signature]*
 Koha/Vreme/Time: 11:18:36
 Data/Data/Date: 16.12.2020
 Puno/Obradio/Created:
 Shënim/Beleška/Note: Në munges të planëve origjinale parcela 425 -1 nuk përputhet hetën poseduse dhe kopjen e planit



Republika e Kosovës

Republika Kosova - Republic of Kosovo
Qeveria - Vlada - Government

MINISTRIA E EKONOMISË DHE AMBIENIT / MINISTARSTVO EKONOMIJE I ŽIVOTNE SREDINE / MINISTRY OF ECONOMY AND ENVIRONMENT
AGJENCIA KADASTRALE E KOSOVËS / KATASTRARSKA AGENCIJA KOSOVA / KOSOVO CADASTRAL AGENCY

CERTIFIKATË / CERTIFICATE

NJËSIA KADASTRALE / KATASTRARSKA JEDINICA / CADASTRAL UNIT: P-71712034-00429-0

Numri i lëndës / Broj Predmet / Case Referent Number: 08-942/06-0076305/20
Data dhe koha e lëshimit / Datum i vreme izdavanja / Date and time of submission: 16.12.2020 - 13:12
Komuna / Opština / Municipality: Podujevë / Podujevo / Podujevë
Zona kadastrale / Katastrarska Zona / Cadastral Zone: ZAKUT / ZAKUT / ZAKUT
Zyra Kadastrale Komunale / Opštinska Katastrarska Kancelarija / Municipal Cadastral Office: Podujevë / Podujevo / Podujevë

A. TË DHËNAT PËR NJËSINË KADASTRALE / PODACI O KATASTRARSKOJ JEDINICI / CADASTRAL UNIT DATA

Numri i njësive kadastrale / Broj katastrarske jedinice / Cad. Unit. No.	Lloji i njësive / Vrsta jedinice / Unit Type	Lloji i pronës / Vrsta imovine / Property Type	Zona / U/R / GIS / U/R	Superfaqja / Përfaqja / Površina / Area / (m ²)	Përshkrim / Opis / Description	Krijuar më datën / Uradjeno na dan / Created On	Azhuruar / Azurirano / Updated
P-71712034-00429-0	PARCELE / PARCELA / PARCEL	Pronë shoqërore / Društvena / Intovna / Socially owned Land		29380			

A.1 ADRESA E NJËSISË KADASTRALE / ADRESA KATASTRARSKE JEDINICE / CADASTRAL UNIT ADDRESS

Vendbanimi - adresa / Prebivalište - adresa / Resident - address	Kodi Postal / Postanski Kod / Postal Code	Hollësitë e adresës / Sadržaj adresne / Address Details	Krijuar më datën / Uradjeno na dan / Created On	Azhuruar / Azurirano / Updated
BELLASICË-BELLASICË/BELLASICË-BELLASICË		BELLASICË-BELLASICË		



A.2 LLOJI I SHRYFTËZIMIT / VRSTA KORISCENJA / TYPE OF USE

Numri Broj Number	Lloji i shryftëzimit të parcelës Vrsta koriscenja parcele Parcel Type Of Use	Shryftëzimi aktual i parcelës Trenutno koriscenje parcele Parcel Current Use	Kualiteti i klases Kvalitet klase Quality Class	Sipërfaqja (m ²) Površina (m ²) Area
1	Bujqësori Poljoprivredno/Agriculture	Arat/Nive/Arable	Are E Klases 6 Njiva 6 Klase (6th Class Arable Land)	29380

B. PRONARI/POSEDUESI - VLASNIK/DRŽALAC - OWNER/POSSESSOR

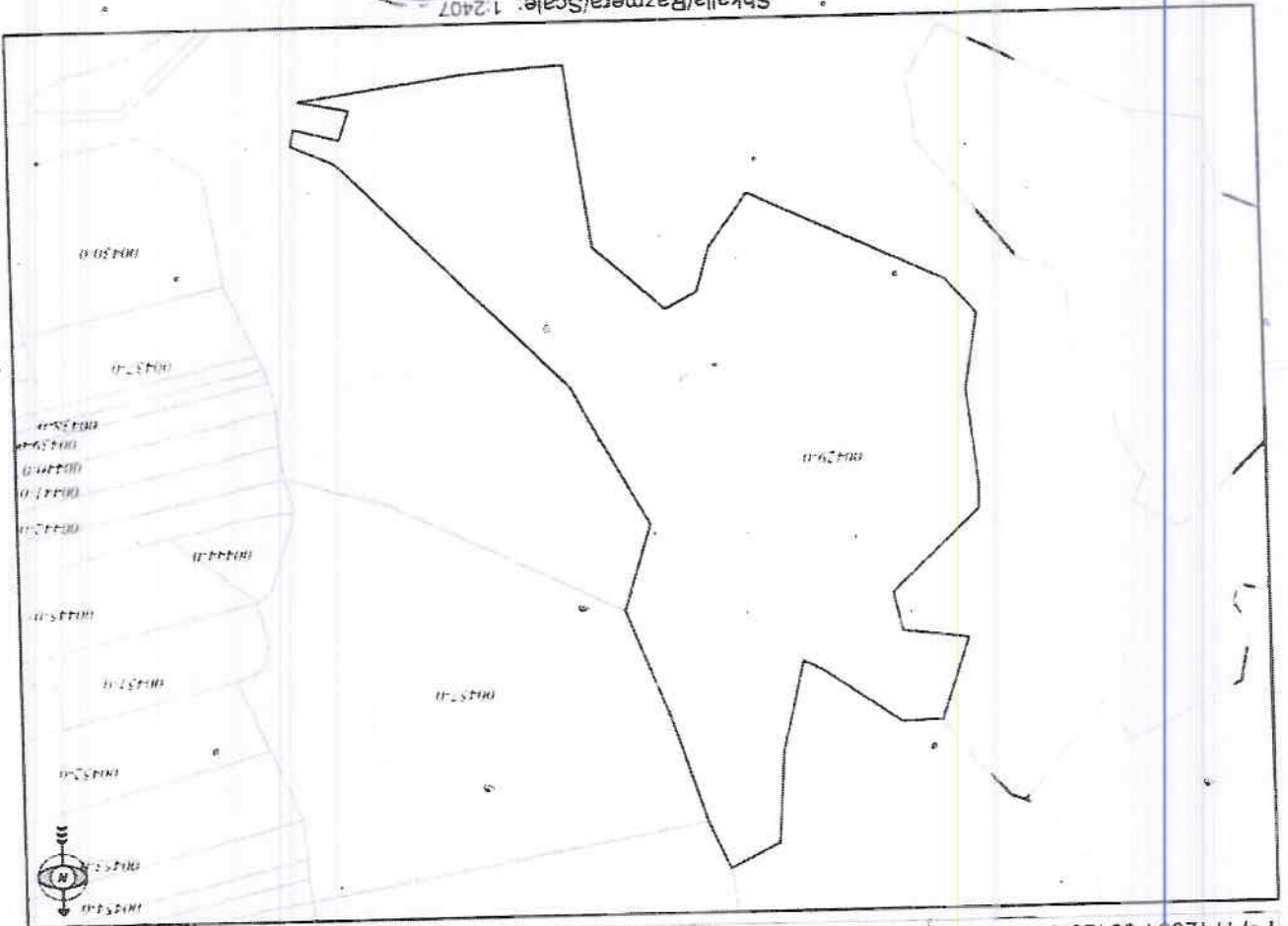
Të drejtat Prava Rights	Emri Ime Name	Nr. personal Licenc broj ID. No.	Vendbanimi Prebivaliste Resident	Kodi postial Poštanski kod Postal code	Hollësitë e adresës Pojednostajni adrese Address details	Pjesa e pronës Deo imovine Share quota	Pershkrimi Opis Description	Azhuruar Azurirano Updated
Posedim individual / Individualno Drzavna single possessor	" PRONË E KOMUNËS "	KCID09118364	PODUEVE / PODUEVO / PODJEVE			1/1		



KOPJA E PLANIT / KOPJA PLANA / COPY PLAN

Zyra Kadastre Komune / Opštinska Katastarska Kancelarija / Municipal Cadastral Office : PODUJEVE
 Zona Kadastre / Katastarska Zona / Cadastral Zone: Zakut

Njësia/Jednica/Unit	Tipi/Vrsta/Type	Sipërfaqja/Površina/Area m ²
P-7171204-00429-0	Parcelë / Parcela / Parcel	29380



Shkallia/Razmera/Scale: 1:2407



Apri/Prilidhjet/Approval: _____
 Drejtor/Direktor/Director: _____
 Nenshkrim/Potpis/Signature: _____

M. Nishitovic

Punori/Braditor/Created: _____
 Data/Data/Date: 16.12.2020
 Koha/Vreme/Time: 11:19:57
 Nenshkrim/Potpis/Signature: _____
 Shënim/Beleshka/Note: _____



Republika e Kosovës

Republika Kosovo - Republic of Kosovo
Qeveria - Vlada - Government

MINISTRIA E EKONOMISË DHE AMBIENTIT / MINISTARSTVO EKONOMIJE I ŽIVOTNE SREDINE / MINISTRY OF ECONOMY AND ENVIRONMENT
AGJENCIA KADASTRALE E KOSOVËS / KATASTRARSKA AGENCIA KOSOVA / KOSOVO CADASTRAL AGENCY

ÇERTIFIKATË / CERTIFIKAT / CERTIFICATE

NJËSIA KADASTRALE / KATASTRARSKA JEDINICA / CADASTRAL UNIT: P-71712069-00860-3

Numri i lëndës / Broj Predmet / Case Referent Number: 08-942/06-0076305/20
Data dhe koha e lëshimit / Datum i vreme izdavanja / Date and time of submission: 16.12.2020 - 13.13
Komuna / Opština / Municipality: Podujevë / Podujevo / Podujevë
Zona kadastrale / Katastrarska Zona / Cadastral Zone: REVUQ / REVUÇE / REVUÇ
Zyra Kadastrale Komune / Opštinska Katastrarska Kancelarija / Municipal Cadastral Office: Podujevë / Podujevo / Podujevë

A. TË DHËNAT PËR NJËSINË KADASTRALE / PODACI O KATASTRARSKOJ JEDINICI / CADASTRAL UNIT DATA

Numri i njësive kadastrale Broj katastrarske jedinice Cad. Unit. No.	Lloji i njësive Vrsta jedinice Unit Type	Lloji i pronës Vrsta imovine Property Type	Zona U/R G/S U/R	Sipërfaqja Površina Area (m ²)	Përshkrim Opis Description	Krijuar më datën Uradjeno na dan Created On	Azhuruar Azurirano Updated
P-71712069-00860-3	PARCELË / PARCELA / PARCEL	Pronë shoqërore / Društvena Imovina / Socially owned Land		26998			

A.1 ADRESA E NJËSISË KADASTRALE / ADRESA KATASTRARSKJE JEDINICE / CADASTRAL UNIT ADDRESS

Vendbanimi - adresa Prebivalište - adresa Resitent - address	Kodi Postal Poštanski kod Postal Code	Hollësitë e adresës Početnašti adrese Address Details	Krijuar më datën Uradjeno na dan Created On	Azhuruar Azurirano Updated
BELLASICË-BELLASICË/BELLASICË-BELLASICË BELLASICË				



A.2 LLOJI I SHIFRYTËZIMIT / VRSTA KORISCENJA / TYPE OF USE

Numbri Broj Number	Lloji i shifrytëzimit të parcelës Vrsta korisçenja parcelë Parcel Type Of Use	Shifrytëzimi aktual i parcelës Trenutno korisçenje parcelë Parcel Current Use	Kualiteti i klasës Kualiteti i klasës Quality Class	Sipërfaqja (m ²) Površina (m ²) Area
1	Bujqësore-Poliprivredno/Agriculture	Arat/Njive/Arable	Arc E Klases 7 Njive 7 Klase 7th Class Arable Land	26998

B. PRONARI/POSEDUESI - VLASNIK/DRŽALAC - OWNER/POSSESSOR

Të drejtat Prava Rights	Emri Ime Name	Nr. personal Lidri broj ID. No.	Vendbanimi Prebivaliste Resident	Kodri posttal Postanski kod Postal code	Hollësi e adresës Pojetinosti adrese Address details	Pjesa e pronës Dio imovine Share quota	Pershkrimi Opis Description	Azhuruar Azurirano Updated
Poseddim individual / Individualna Drazovna / single possessor	" PRONË E KOMUNËS "	KCD0914118364	PODUEJEVE / PODUEVE /			1/1		



Republika e Kosovës
Republika Kosova-Republic of Kosovo
Qeveria - Vlada - Government

MINISTRIA E EKONOMISË DHE AMBIENTIT / MINISTARSTVO EKONOMIJE I ŽIVOTNE SREDINE / MINISTRY OF ECONOMY AND ENVIRONMENT
AGJENCIA KADASTRALE E KOSOVËS / KATASTRARSKA AGENCIJA KOSOVA / KOSOVO CADASTRAL AGENCY

CERTIFIKATË / CERTIFIKAT / CERTIFICATE

NJËSIA KADASTRALE / KATASTRARSKA JEDINICA / CADASTRAL UNIT : P-71712069-00860-2


Numri i lëndës / Broj Predmet / Case Referent Number: 08-942/06-0076305/20
Data dhe koha e lëshimit / Datum i vreme izdavanja / Date and time of submission: 16.12.2020 - 13.13
Komuna / Opština / Municipality: Podujevë / Podujevo / Podujevë
Zona kadastrale / Katastrarska Zona / Cadastral Zone: REVUQ / REVUCI / REVUC
Zyra Kadastrale Komune / Opštinska Katastrarska Kancelarija / Municipal Cadastral Office: Podujevë / Podujevo / Podujevë

A. TË DHËNAT PËR NJËSINË KADASTRALE / PODACI O KATASTRARSKOJ JEDINICI / CADASTRAL UNIT DATA

Numri i njësisë kadastrale Broj katastrarske jedinice Cad. Unit. No.	Lloji i njësisë Vrsta Jedinice Unit Type	Lloji i pronës Vrsta imovine Property Type	Zëna U/R G/S U/R	Sipërfaqja Površina Area (m ²)	Përshkrim Opis Description	Krijuar më datën Uradjeno na dan Created On	Azhuruar Azurirano Updated
P-71712069-00860-2	PARCELË / PARCELA / PARCEL	Pronë shoqërore / Društvena Imovina / Socially owned Land		29447			

A.1 ADRESA E NJËSISË KADASTRALE / ADRESA KATASTRARSKE JEDINICE / CADASTRAL UNIT ADDRESS

Vendbanimi - adresa Prebivaliste - adresa Resident - address	Kodi Postal Poštanski kod Postal Code	Hollësi e adresës Pojednostni adrese Address Details	Krijuar më datën Uradjeno na dan Created On	Azhuruar Azurirano Updated
BELLASICË-BELLASICË-BELLASICË/BELLASICË BELLASICË		BELLASICË-BELLASICË		



A.2 LLOJI I SHFRYTËZIMIT / VRSTA KORISCENJA / TYPE OF USE

Numri / Broj / Number	Lloji i shfrytëzimit të parcelës / Vrsta koriscenjeja parcele / Parcel Type Of Use	Shfrytëzimi aktual i parcelës / Trenutno koriscenjeje parcele / Parcel Current Use	Kualiteti i klasës / Kvaliteti Klasse / Quality Class	Sipërfaqja (m ²) / Površina (m ²) / Area (m ²)
1	Banqesore / Poljoprivredna / Agriculture	Kullonat / Pašnjaci / Pasture	Kullosë E Klasës 4 / Pašnjak 4 Klasse 4th Class Pasture	29447

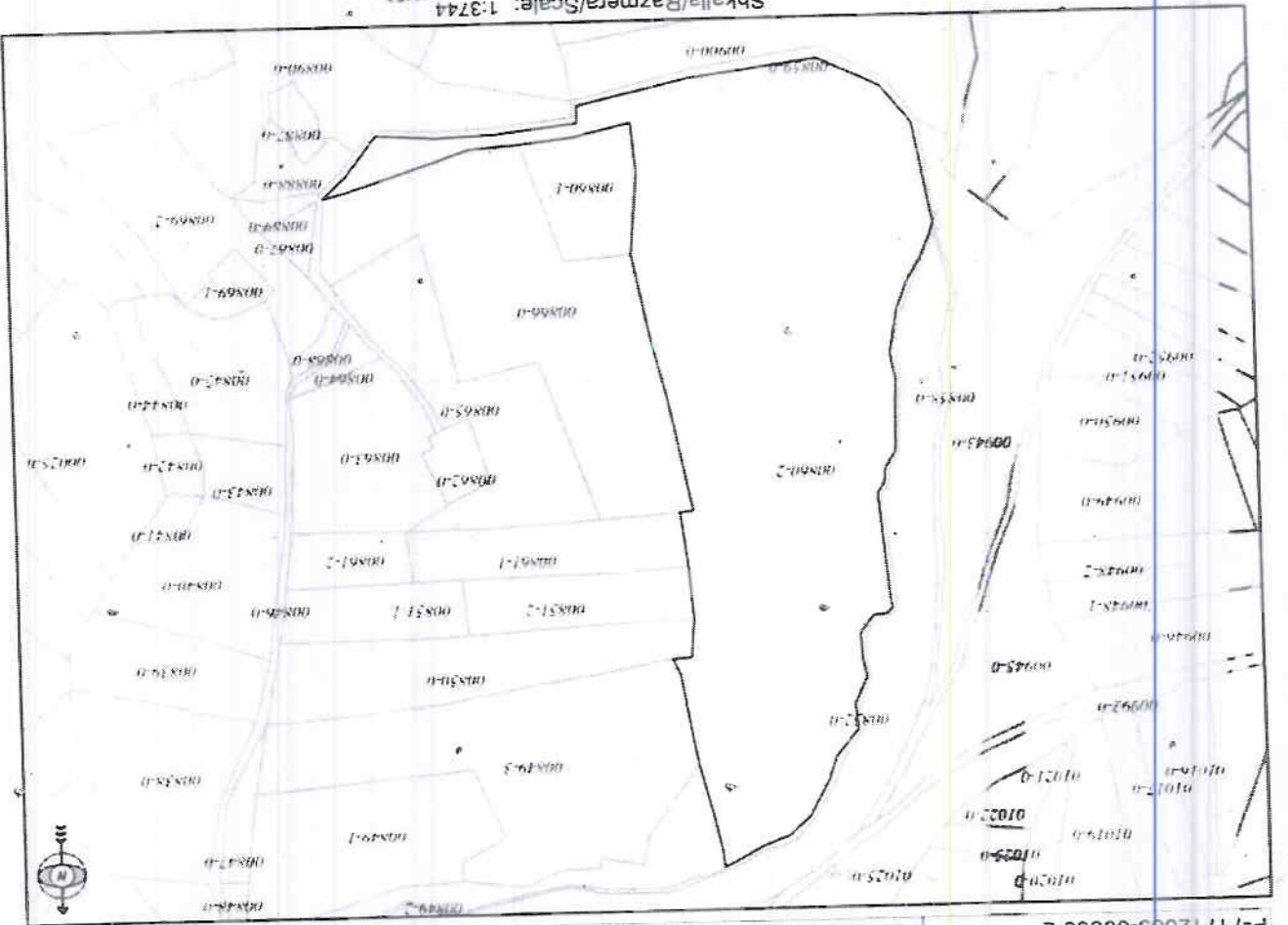
B. PRONARI/POSEDUESI - VLASNIK/DRŽALAC - OWNER/POSSESSOR

Çfarë drejtar / Prava / Rights	Emri / Ime / Name	Nr. personal / Licent broj / ID. No.	Vendbanimi / Prebivalište / Resident	Kodi postar / Postanski kod / Postal code	Hollësi e adresës / Pojednostoi adrese / Address details	Pjesa e pronës / Dio imovine / Share quota	Pershkrimi / Opis / Description	Azhuruar / Azurirano / Updated
Poseidim individual / Individualna Drzavina / single possessor	" PRONË E KOMUNËS "	KCID914118364	PODEJEVE / PODJEVE / / PODEJEVE /			1/1		

KOPJA E PLANIT / KOPJA PLANA / COPY PLAN

Zyra Kadastreale Komune/ Opštinska Katarstarska Kancelarija / Municipal Cadastral Office : **PODUEVE**
 Zona Kadastreale / Katarstarska Zona / Cadastral Zone: Revuq

Njësia/Jednica/Unit	Tipi/rsta/Type	Sipërfaqja/Povšina/Area m ²
P-71712069-00860-2	Parcelle / Parcela / Parcel	29447



Approvimi/Approve/ **Region/Direktor/Director**

Nënshkrimi/Popis/Signature: **N. N. N. N.**

Koha/Vreme/Time: 11:27:35

Data/Date: 16.12.2020

Puno/Ordalo/Created:

Shënim/Beleşka/Note: Në munges të planev origjinale kopja e planit nuk perputhet me fletën poseduese.



Republika e Kosovës
 Republika Kosovo-Republic of Kosovo
Qeveria - Vlada - Government

MINISTRIA E EKONOMISË DHE AMBIENTIT / MINISTARSTVO EKONOMIJE I ŽIVOTNE SREDINE / MINISTRY OF ECONOMY AND ENVIRONMENT
 AGJENCIA KADASTRALE E KOSOVËS / KATASTARSKA AGENCIJA KOSOVA / KOSOVO CADASTRAL AGENCY

CERTIFIKATË / CERTIFIKAT / CERTIFICATE

NJËSIA KADASTRALE / KATASTARSKA JEDINICA / CADASTRAL UNIT : P-71712062-01798-0


Numri i lëndës / Broj Predmet / Case Referent Number: **08-942/06-0076305/20**
 Data dhe kohë e jehimit / Datum i vrene izdavanja / Date and time of submission: **16.12.2020 - 13.14**
 Komuna / Opština / Municipality: **Podujevë / Podujevo / Podujevë**
 Zona kadastrale / Katastarska Zona / Cadastral Zone: **PODUJEVË / PODUJEVO / PODIJEVË**
 Zyra Kadastrale Komonale / Opštinska Katastarska Kancelarija / Municipal Cadastral Office: **Podujevë / Podujevo / Podujevë**

A. TË DHËNAT PËR NJËSINË KADASTRALE / PODACIO KATASTARSKOJ JEDINICI / CADASTRAL UNIT DATA

Numri i njësive kadastrale Broj katastarske jedinice Cad. Unit. No.	Lloji i njësive Vrsta jedinice Unit Type	Lloji i pronës Vrsta imovine Property Type	Zona U/R GIS U/R	Sipërfaqja Površina Area (m ²)	Pershkrim Opis Description	Krijuar më datën Uradjeno na dan Created On	Azhuruar Ažurirano Updated
P-71712062-01798-0	PARCELË / PARCELA / PARCEL.	Pronë shoqërore / Društvena Imovina / Socially owned Land		48439			

A.1 ADRESA E NJËSISË KADASTRALE / ADRESA KATASTARSKE JEDINICE / CADASTRAL UNIT ADDRESS

Vendbanimi - adresa Prebivaliste - adresa Resident - address	Kodi Postal Poštanski kod Postal Code	Hidrollozhike adresës Egredinje adrese Address points	Krijuar më datën Uradjeno na dan Created On	Azhuruar Ažurirano Updated
LEDINA-TE SHITËPIA/LEDINA-TE SHITËPIA/LEDINA-TE SHITËPIA		PODUJEVË / PODUJEVO		



A.2 LLOJIT I SHFRYTËZIMIT / VRSTA KORISCENJA / TYPE OF USE

Numbri Broj Number	Lloji i shfrytëzimit të parcelës Vrsta koriscenja parcelle Parcel Type Of Use	Shfrytëzimi aktual i parcelës Trenimna koriscenje parcelle Parcel Current Use	Kualiteti i klasës Kvalitet klase Quality Class	Sipërfaqja (m ²) Površina (m ²) Area
1	Bujqësore/Poliprivredno/Agriculture	Kullorant/Pashumant/pasture	Kullorë E Klases 3-Pashjak 3 Klase/3rd Class Pasture	48439

B. PRONARI/POSEDUESI - VLASNIK/DRŽALAC - OWNER/POSSESSOR

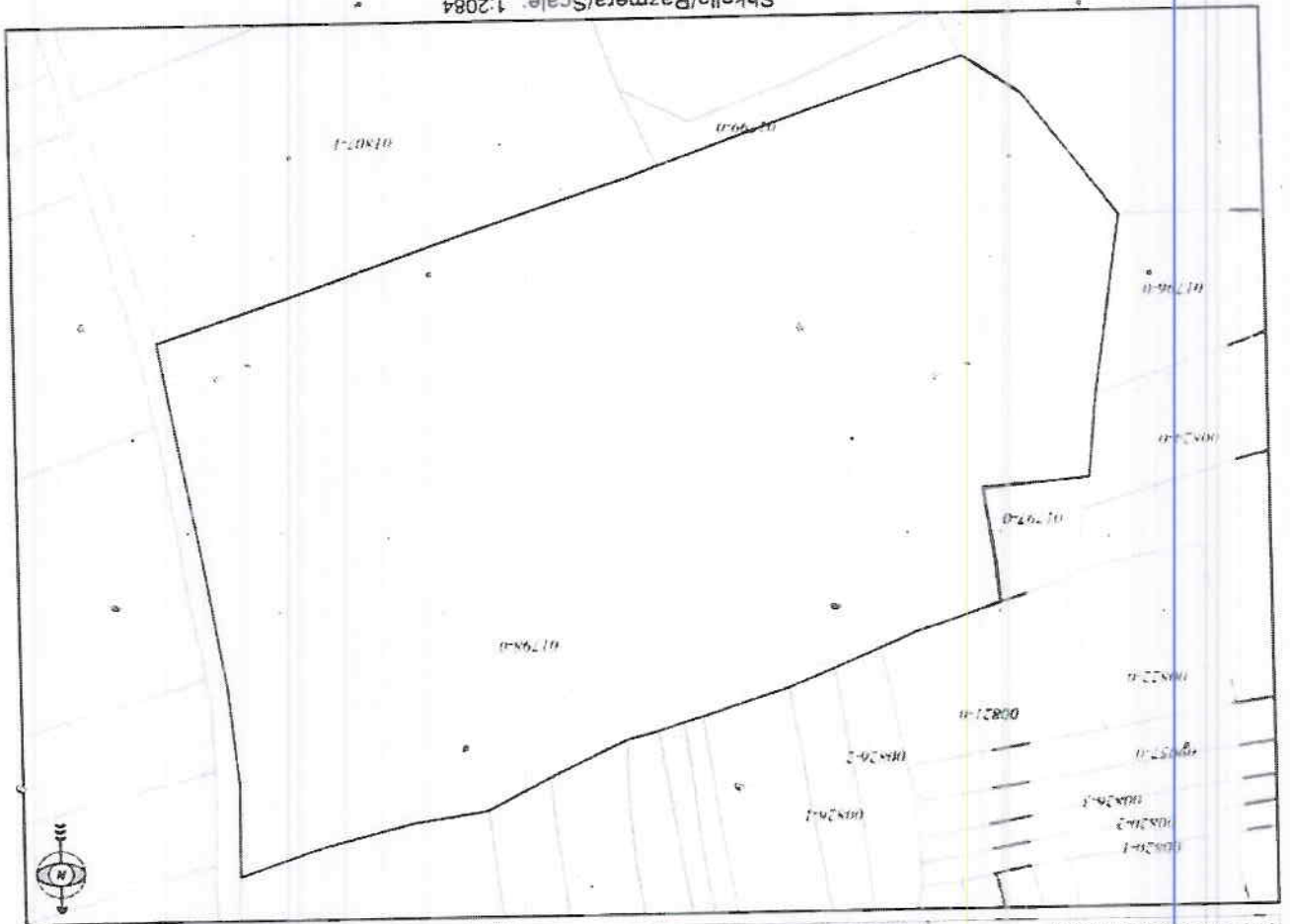
Të drejtat Prava Rights	Emri Ime Name	Nr. personal Liceni broj ID. No.	Vendbanimi Prebivaliste Resident	Kodi postal Poštanski kod Postal code	Hollësi e adresës Pojedinosti adrese Address details	Pjesa e pronës Deo imovine Share quota	Pershkrimi Opis Description	Azhuruar Ažurirano Updated
Posedim individual Individualna Drzavna single possessor	" PRONË E KOMUNËS "	KCID014118364	PODJEVE / PODJEVE / / PODJEVE /			1/1		



KOPJA E PLANIT / KOPIJA PLANA / COPY PLAN

Zyra Kadastrale Komune/ Opštinska Katastarska Kancelarija / Municipal Cadastral Office : PODUJEVE
 Zona Kadastrale / Katastarska Zona / Cadastral Zone : Podujeve

Njësia/Jednica/Unit	Tipi/Vrsta/Type	Sipërfaqja/Površina/Area m ²
P-71712062-01798-0	Parcelë / Parcela / Parcel	48439



Shkallja/Razmera/Scale: 1:2084

Puno/Obradio/Created:
 Data/Data/Date: 16.12.2020
 Koha/Vreme/Time: 11:28:41
 Nënshkrimi/Popis/Signature:
 Shënim/Beleşka/Note:

[Handwritten signature]

Approvuar/Svojil/Approved: _____
 Direktor/Direktor/Director

[Handwritten signature]





Republika e Kosovës
 Republika Kosovo-Republic of Kosovo
Qeveria - Vlada - Government

MINISTRIA E EKONOMISË DHE AMBIENTIT / MINISTARSTVO EKONOMIJE I ŽIVOTNE SREDINE / MINISTRY OF ECONOMY AND ENVIRONMENT
 AGJENCIA KADASTRALE E KOSOVËS / KATASTRARSKA AGENCIJA KOSOVA / KOSOVO CADASTRAL AGENCY

CERTIFIKATË / CERTIFIKAT / CERTIFICATE

NJËSIA KADASTRALE / KATASTRARSKA JEDINICA / CADASTRAL UNIT : P-71712018-01274-0

Numri i lëndës / Broj Predmet / Case Referent Number:
 Data dhe koha e lëshimit / Datum i vreme izdavanja / Date and time of submission:
 Komuna / Opština / Municipality:
 Zona kadastrale / Katastrarska Zona / Cadastral Zone:
 Zëra kadastrale komunale / Opštinska Katastrarska Kancelarija / Municipal Cadastral Office: Podujevë / Podujevo / Podujevë

08-942/06-0076305/20
 16.12.2020 - 13:15


Podujevë / Podujevo / Podujevë
 LLAPASHITICË E EPËRME / GORNJA LAPASTICA / LLAPASHITICË E EPËRME

A. TË DHËNAT PËR NJËSINË KADASTRALE / PODACI O KATASTRARSKOJ JEDINICI / CADASTRAL UNIT DATA

Numri i njësise kadastrale / Broj katastrarske jedinice / Cad. Unit, No.	Lloji i njësise / Vrsta jedinice / Unit Type	Lloji i pronës / Vrsta inovine / Property Type	Zona / U/R / G/S / U/R	Sipërfaqja / Prafina / Area (m ²)	Përshkrim / Opis / Description	Krijuar më datën / Uradjeno na dan / Created On	Azhuruar / Azurirano / Updated
P-71712018-01274-0	PARCELE / PARCELA / PARCEL	Pronë shoqërore / Društvena / Inovina / Socially owned Land		185024			

A.1 ADRESA E NJËSISË KADASTRALE / ADRESA KATASTRARSKJE JEDINICE / CADASTRAL UNIT ADDRESS

Vendbanimi - adresa / Prebivaliste - adresa e Resident - address	Kodi Postal / Postanski kod / Postal Code	Hollësi e adresës / Pojednostni adresar / Address Details	Krijuar më datën / Uradjeno na dan / Created On	Azhuruar / Azurirano / Updated
DJERRINA-RRUGA/DJERRINA-RRUGA/DJERRINA-RRUGA				



A.2 LLOJI I SHFRYTËZIMIT / VRSTA KORISCENJA / TYPE OF USE

Numri • Broj Number	Lloji i shfrytëzimit të parcelës Vrsta koriscenja parcelle Parcel Type Of Use	Shfrytëzimi aktual i parcelës Trenutno koriscenje parcelle Parcel Current Use	Kualiteti i klasës Kvalitet klase Quality Class	Sipërfaqja (m ²) Površina Area
1	Pjorje/Šumsko/Forestry	Tokat Pjorje/Šumsko zemljište/Forest	Mal I Klase 3/Suma 3/Class 3rd Class Forest	122224
2	Pjorje/Šumsko/Forestry	Tokat Pjorje/Šumsko zemljište/Forest	Mal I Klase 4/Suma 4/Class 4th Class Forest	62800

B. PRONARI/POSEDEUESI - VLASNIK/DRŽALAC - OWNER/POSSESSOR

Të drejtat Prava Rights	Emri Ime Name	Nr. personal Licenc broj ID. No.	Vendbanimi Prebivaliste Resident	Kodi postar Postanski kod Postal code	Hollësitë e adresës Pojednostoi adrese Address details	Pjesa e pronës Deo imovine Share quota	Pershkrimi Opis Description	Azhuruar Azurirano Updated
Posedim individual/ Individualna Drzavna single possessor	" PRONË E KOMUNËS "	KCID994118364	PODUEVEJ / PODUEVEJ /PODUEVEJ			1/1		



Republika e Kosovës
 Republika Kosovo-Republic of Kosovo
 e Qeveria - Vlada - Government

MINISTRIA E EKONOMISË DHE AMBIENTIT / MINISTARSTVO EKONOMIJE I ŽIVOTNE SREDINE / MINISTRY OF ECONOMY AND ENVIRONMENT
 AGJENCIA KADASTRALE E KOSOVËS / KATASTRARSKA AGENCIJA KOSOVA / KOSOVO CADASTRAL AGENCY

CERTIFIKATË / CERTIFIKAT / CERTIFICATE

NJËSIA KADASTRALE / KATASTRARSKA JEDINICA / CADASTRAL UNIT: P-71712018-01207-0

08-942/06-0076305/20
 16.12.2020 - 13:15

Numri i lëndës / Broj Predmet / Case Referent Number:
 Data dhe koha e lëshimit / Datum i vreme izdavanja / Date and time of submission:

Komuna / Opština / Municipality: Podujevë / Podujevo / Podujevë
 Zona kadastrale / Katastrarska Zona / Cadastral Zone: LLAPASHITICË E EPËRME / GORNJA LAPASTICA / LLAPASHITICË E EPËRME
 Zyra Kadastrale Komunale / Opštinska Katastrarska Kancelarija / Municipal Cadastral Office: Podujevë / Podujevo / Podujevë

A. TË DHËNAT PËR NJËSINË KADASTRALE / PODACI O KATASTRARSKOJ JEDINICI / CADASTRAL UNIT DATA

Numri i njësive kadastrale Broj katastrarske jedinice Cad. Unit. No.	Lloji i njësive Vrsta jedinice Unit Type	Lloji i pronës Vrsta inovine Property Type	Zona U/R G/S U/R	Sipërfaqja Površina Area (m ²)	Përshkrim Opis Description	Krijuar më datën Uradjeno na dan Created On	Azhuruar Azurirano Updated
P-71712018-01207-0	PARCELE / PARCELA / PARCEL	Pronë shoqërore / Društvena Inovina / Socially owned Land	6	20515			

A.1 ADRESA E NJËSISË KADASTRALE / ADRESA KATASTRARSKJE JEDINICE / CADASTRAL UNIT ADDRESS

Vendbanimi - adresa Prebivaliste - adresa Resident - address	Kodi Postal Poštanski Kod Postal Code	Hollësitë e adresës Pojedinosti adrese Address Details	Krijuar më datën Uradjeno na dan Created On	Azhuruar Azurirano Updated
DJERRINA-RRUGA/DJERRINA-RRUGA/DJERRINA-RRUGA				



A.2 LLOJI I SHFRYTËZIMIT / VRSTA KORISÇENJA / TYPE OF USE

Numri Broj Number	Lloji i shfrytëzimit të parcelës Vrsta korisçenja parcelë Parcel Type Of Use	Shfrytëzimi aktual i parcelës Trenutno korisçenje parcelë Parcel Current Use	Kualiteti i klasës Kualiteti i klase Quality Class	Sipërfaqja (m ²) Površina (m ²) Area (m ²)
1	Bujqësore Poliprivredno/Agriculture	Kullosat Pašnjak/posture	Kullosat E Klases 3 Pašnjak 3 Klase/3rd Class Pasture	20515

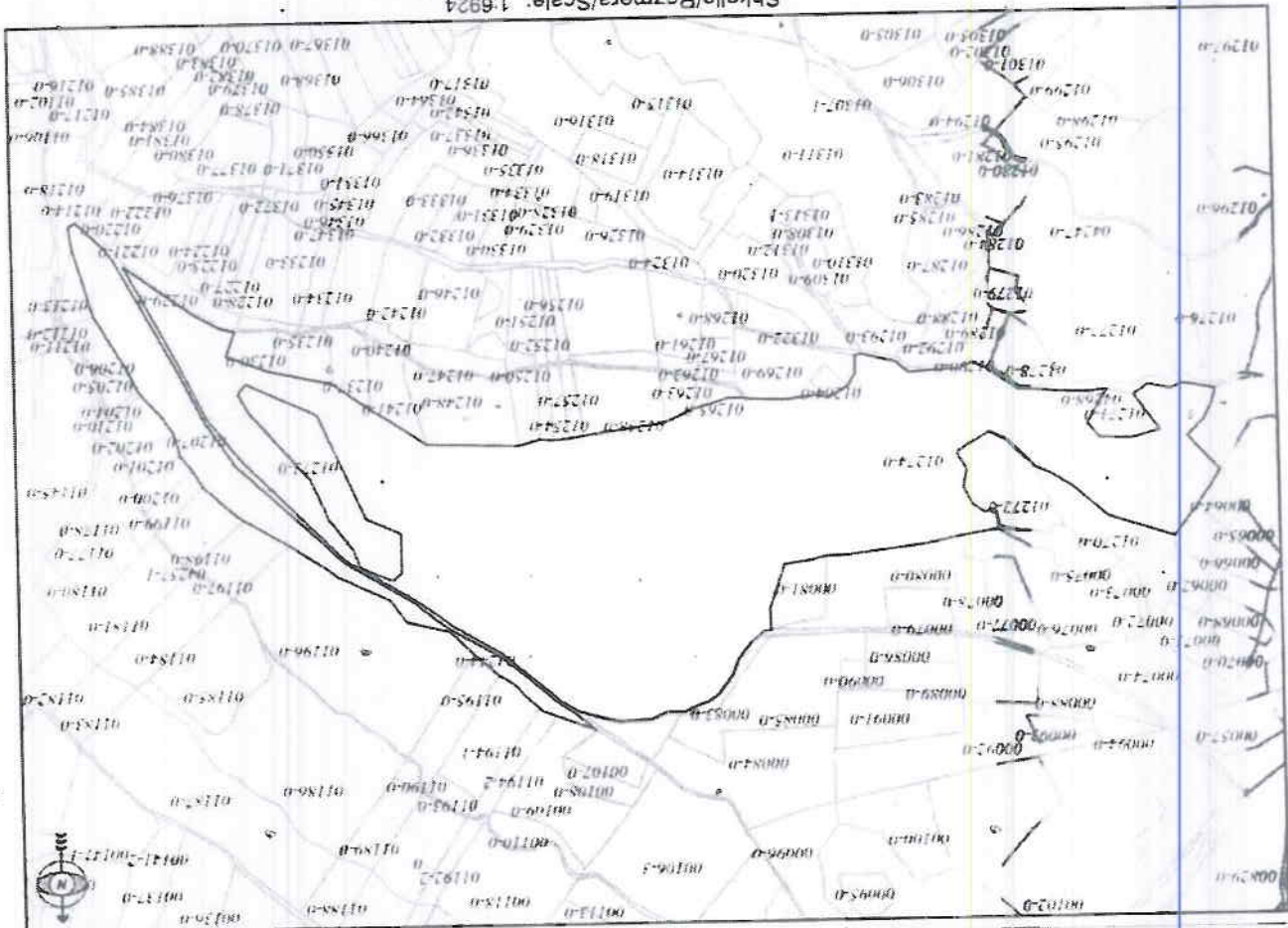
B. PRONARI/POSEDUESI - VLASNIK/DRŽALAC - OWNER/POSSESSOR

Të drejtat Prava Rights	Emri Ime Name	NT, personal Lieni broj ID, No.	Vendbanimi Prebivaliste Resident	Kodi postal Poštanski kod Postal code	Hollësitë e adresës Pojednostoi adrese Address details	Pjesa e pronës Deo imovine Share quota	Pershkrimi Opis Description	Azhuruar Ažurirano Updated
Posedim individual / Individualna Drzavina / single possessor	" PRONË E KOMUNËS "	KCID9914118364	PODUEVE /PODUEVO /PODUEVÉ			1/1		

KOPJA E PLANIT / KOPJA PLANA / COPY PLAN

Zyra Kadestrale Komune / Opštinska Katarstarska Kancelarija / Municipal Cadastral Office : PODUJEV
 Zona Kadestrale / Katarstarska Zona / Cadastral Zone: Llapshite e epërme

Njësia/Jednica/Unit	Tipi/Vrsta/Type	Sipërfaqja/Površina/Area m ²
P-71712018-01207-0	Parcelë / Parcela / Parcel	20515
P-71712018-01274-0	Parcelë / Parcela / Parcel	185024



Director/Direktor/Direktor
 Approved/Approvuar/Approvuar
 Municipality/Popitisi/Signature: H. H. H. H.

[Handwritten signature]

Punë/Çfarditë/Created:
 Data/Data/Date: 16.12.2020
 Koha/Vrëme/Time: 11:33:02
 Nënshkrim/Popis/Signature:
 Shënim/Beleshka/Note:



Republika e Kosovës
 Republika Kosovo-Republic of Kosovo
 Qeveria - Vlada - Government

MINISTRIA E EKONOMISË DHE AMBIENTIT / MINISTARSTVO EKONOMIJE I ŽIVOTNE SREDINE / MINISTRY OF ECONOMY AND ENVIRONMENT
 AGJENCIA KADASTRALE E KOSOVËS / KATASTARSKA AGENCIJA KOSOVA / KOSOVO CADASTRAL AGENCY

CERTIFIKATË / CERTIFIKAT / CERTIFICATE

NJËSIA KADASTRALE / KATASTARSKA JEDINICA / CADASTRAL UNIT: P-71712029-00202-1

Numri i lëndës / Broj Predmet / Case Referent Number: 08-942/06-0076305/20
Data dhe koha e lëshimit / Datum i vreme izdavanja / Date and time of submission: 16.12.2020 - 13:15
Komuna / Opština / Municipality: Podujevë / Podujevo / Podujevë
Zona kadastrale / Katastarska Zona / Cadastral Zone: LUPÇ I POSHTËM / DONJE LUPÇE / LUPÇ I POSHTËM
Zyra Kadastrale Komonale / Opštinska Katastarska Kancelarija / Municipal Cadastral Office: Podujevë / Podujevo / Podujevë

A. TË DHËNAT PËR NJËSINË KADASTRALE / PODACI O KATASTARSKOJ JEDINICI / CADASTRAL UNIT DATA

Numri i njësise kadastrale Broj katastarske jedinice Cad. Unit. No.	Lloji i njësise Vrsta jedinice Unit Type	Lloji i pronës Vrsta imovine Property Type	Zona U/R G/S U/R	Sipërfaqja Površina Area (m ²)	Përshkrim Opis Description	Krijuar më datën Uradjeno na dan Created On	Azhuruar Azhurirano Updated
P-71712029-00202-1	PARCELE / PARCELA / PARCEL	/ /	Rural	44773	REXHISIRI I PARAQITJEVE NR.REND.4-07 DT.15.05.07		

A.1 ADRESA E NJËSISË KADASTRALE / ADRESA KATASTARSKJE JEDINICE / CADASTRAL UNIT ADDRESS

Vendbanimi - adresa Priglasiste - adresa Resident - address	Kodi Postal Poštanski Kod Postal Code	Hafesite e adresës Pojedinosti adrese Address Details	Krijuar më datën Uradjeno na dan Created On	Azhuruar Azhurirano Updated
BUGURDOLL-BUGURDOLL-BUGURDOLL- BUGURDOLL-BUGURDOLL-BUGURDOLL		BUGURDOLL-BUGURDOLL-BUGURDOLL		



N Adem

Zyrtari përgjegjës / Odgovorno lice / Official person

A.2 LLOJI I SHFRYTËZIMIT / VRSTA KORISÇENJA / TYPE OF USE

Numbri Broj Number	Lloji i shfrytëzimit të parcelës Vrsta korisçenja parcelë Parcel Type Of Use	Shtytëzimi aktual i parcelës Trenutno korisçenje parcelë Parcel Current Use	Kualiteti i klases Kvalitet klase Quality Class	Sipërfaqja (m ²) Površina Area
1	Bujqësore Poliohprivredno/Agriculture	Kullorari Pašmari pasture	Kullorë E Klases 4 Pašmari 4 Klase/4th Class Pasture	44773

B. PRONARI/POSEDUESI - VLASNIK/DRŽALAC - OWNER/POSSESSOR

Të drejtat Prava Rights	Emri Ime Name	Nr. personal Licenç brej ID. No.	Vendbanimi Prebisaite Resident	Kodi postar Poštanski kod Postal code	Hollësi e adresës Pejedinosti adrese Address details	Pjesa e pronës Dio imovine Share quota	Pershkrimi Opis Description	Azhuruar Ažurirano Updated
Posedim individual/ Indivudnalna Drzavina / single possessor	" PRONË E KOMUNËS "	KCID9014118364	PODRIJEV / PODRIJEV			1/1	REXHISTRU I PARAQITJEVE NR.REND.407 DT.15.05.07	



Republika e Kosovës

Republika Kosovo-Republic of Kosovo
Qeveria - Vlada - Government

MINISTRIA E EKONOMISË DHE AMBIENTIT / MINISTARSTVO EKONOMIJE I ŽIVOTNE SREDINE / MINISTRY OF ECONOMY AND ENVIRONMENT
AGJENCIA KADASTRALE E KOSOVËS / KATASTRARSKA AGENCIJA KOSOVA / KOSOVO CADASTRAL AGENCY

CERTIFIKATË / CERTIFICATE

NJËSIA KADASTRALE / KATASTRARSKA JEDINICA / CADASTRAL UNIT: P-71712029-00209-0

Numri i lëndës / Broj Predmet / Case Referent Number:
Data dhe koha e lëshimit / Datum i vreme izdavanja / Date and time of submission:
Komuna / Opština / Municipality:
Zona kadastrale / Katastrarska Zona / Cadastral Zone:
Zyra Kadastrale Komonale / Opštinska Katastrarska Kancelarija / Municipal Cadastral Office:


08-942/06-0076305/20
16.12.2020 - 13.16
Podujevë / Podujevo / Podujevë
LUPÇE I POSHTËM / DONJE LUPÇE / LUPÇE I POSHTËM
Podujevë / Podujevo / Podujevë

A. TË DHËNAT PËR NJËSINË KADASTRALE / PODACI O KATASTRARSKOJ JEDINICI / CADASTRAL UNIT DATA

Numri i njësisë kadastrale Broj katastrarske jedinice Cad. Unit. No.	Lloji i njësisë Vrsta jedinice Unit Type	Lloji i pronës Vrsta imovine Property Type	Zona U/R G/S U/R	Sipërfaqja Površina Area (m ²)	Peshkrim Opis Description	Krijuar më datën Uradjeno na dan Created On	Azhuruar Azurirano Updated
P-71712029-00209-0	PARCELE / PARCELA / PARCEL	Pronë shoqërore / Društvena Imovina / Socially owned Land		38882			

A.1 ADRESA E NJËSISË KADASTRALE / ADRESA KATASTRARSKE JEDINICE / CADASTRAL UNIT ADDRESS

Vendbanimi - adresa Prebivalište - adresa Resident - address	Kodi Postar Poštanski kod Postal Code	Hollësitë e adresës Pojedinstvi adrese Address Details	Krijuar më datën Uradjeno na dan Created On	Azhuruar Azurirano Updated
BUGURDOLL-BUGURDOLL BUGURDOLL- BUGURDOLL-BUGURDOLL-BUGURDOLL	9			



A.2 LLOJI I SHFRYTËZIMIT / VRSTA KORISCENJA / TYPE OF USE

Numeri Broj Number	Lloji i shfrytëzimit të parcelës Vrsta koriscenja parcelë Parcel Type Of Use	Shfrytëzimi aktual i parcelës Trenutno koriscenje parcelë Parcel Current Use	Kualiteti i klasis Kvalitet klase Quality Class	Superfaqja (m²) Površina Area
1	Bojgesonë Poljoprivredno/Agriculture	Kullësor Pašunac/pasture	Kullësor E Klases 3.Pasumpk 3.Klase/3rd Class Pasture	38082

B. PRONARI/POSEDUESI - VLASNIK/DRŽALAC - OWNER/POSSESSOR

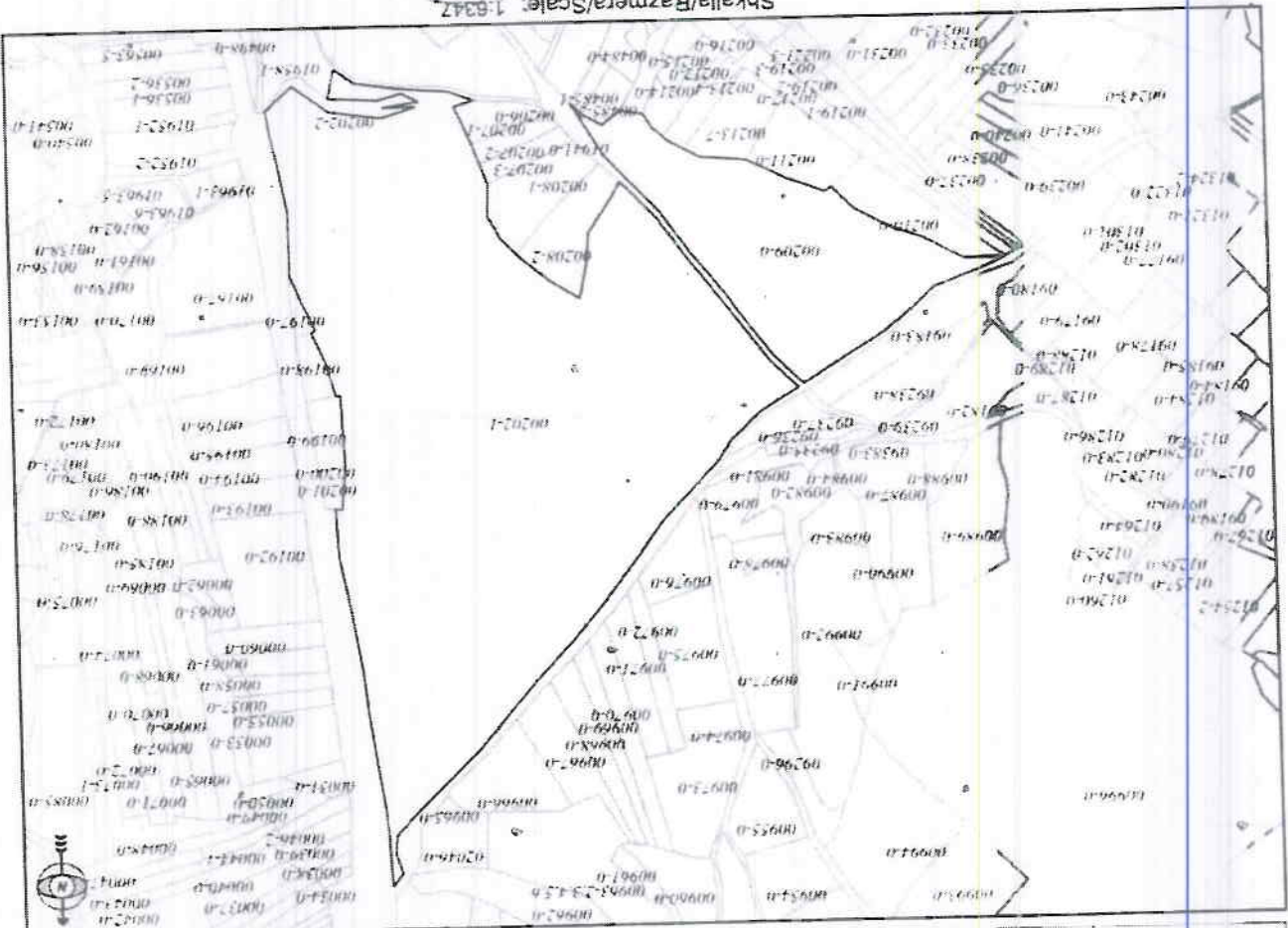
Të drejtat Prava Rights	Emri Ime Name	Nr. personal Licni broj ID. No.	Vendbanimi Prebivaliste Resident	Kodi posttal Postanski kod Postal code	Hollësi e adresës Pojedinosti adrese Address details	Pjesa e pronës Dio imovine Share quota	Pershkrimi Opis Description	Azhuruar Azurirano Updated
Posedim individual Individualna Drzavna / single possessor	" PRONË E KOMUNËS "	KCID91418364	PODUEJE / PODUEVO / PODUEVE //			1/1		



KOPJA E PLANIT / KOPJA PLANA / COPY PLAN

Zyra Kadastrore Komunele / Opštinska Kadastrore / Municipal Cadastral Office : PODUJEVE
 Zona Kadastrore / Katastarska Zona / Cadastral Zone : LUPÇI POSHTEM

Nësitja/Jedica/Unit	Tipi/Vrsta/Type	Sipërfaqja/Povšina/Area m ²
P-71712029-00202-1	Parcelë / Parcela / Parcel	4473
P-71712029-00209-0	Parcelë / Parcela / Parcel	38882



Shkallia/Razmera/Scale: 1:6347



Director/Direktor/Approvado
 Nenshetim/Podpis/Signature

Punoh/Obradio/Created:
 Data/Data/Date: 16.12.2020
 Koha/Vreme/Time: 11:36:39
 Nenshetim/Podpis/Signature:
 Shenim/Beleška/Note:



Republika e Kosovës

Republika Kosova-Republic of Kosovo
Qeveria - Vlada - Government

MINISTRIA E EKONOMISË DHE AMBIENTIT / MINISTARSTVO EKONOMIJE I ŽIVOTINE SREDINE / MINISTRY OF ECONOMY AND ENVIRONMENT
AGJENCIA KADASTRALE E KOSOVËS / KATASTRARSKA AGENCIJA KOSOVA / KOSOVO CADASTRAL AGENCY

CERTIFIKATË / CERTIFIKAT / CERTIFICATE

NJËSIA KADASTRALE / KATASTRARSKA JEDINICA / CADASTRAL UNIT : P-71712029-00495-4

Numri i lëndës / Broj Predmet / Case Referent Number: 08-942/06-0076305/20
Data dhe koha e lëshimit / Datum i vreme izdavanja / Date and time of submission: 16.12.2020 - 13.16
Komuna / Opština / Municipality: Podujevë / Podujevo / Podujevo
Zona kadastrale / Katastrarska Zona / Cadastral Zone: LUPÇ / POSHTËM / DONJE LUPÇE / LUPÇ / POSHTËM
Zyra Kadastrale Komonale / Opštinska Katastrarska Kancelarija / Municipal Cadastral Office: Podujevë / Podujevo / Podujevo

A. TË DHËNAT PËR NJËSINË KADASTRALE / PODACI O KATASTRARSKOJ JEDINICI / CADASTRAL UNIT DATA

Numri i njësisë kadastrale / Broj katastrarske jedinice / Cad. Unit. No.	Lloji i njësisë / Vrsta Jedinice / Unit Type	Lloji i pronës / Vrsta imovine / Property Type	Zona / U/R / G/S / U/R	Sipërfaqja / Përfaqja / Površina / Area / (m ²)	Përshkrim / Opis / Description	Krijuar më datën / Uradjeno na dan / Created On	Azhuruar / Azurirano / Updated
P-71712029-00495-4	PARCELE / PARCELA / PARCEL	Pronë shoqërore / Drashytvena / Inocivna / Socially owned Land	Rural	23403	RDP/2/2012 Regjistri i pronave / 14/2019	20.08.2019	

A.1 ADRESA E NJËSISË KADASTRALE / ADRESA KATASTRARSKJE JEDINICE / CADASTRAL UNIT ADDRESS

Vendbanimi - adresa / Prebivaliste - adresa / Resident - address	Kodi Postal / Poštanski Kod / Postal Code	Hollësitë e adresës / Pojednostavni adrese / Address Details	Krijuar më datën / Uradjeno na dan / Created On	Azhuruar / Azurirano / Updated
BUGURDOLL-BREGU/BUGURDOLL-BREGU	9		20.08.2019	



A.2 LLOJ I SHFRYTËZIMIT / VRSTA KORISCENJA / TYPE OF USE

Numri Broj Number	Lloji i shfrytëzimit të parcelës Vrsta koriscenja parcele Parcel Type Of Use	Shfrytëzimi aktual i parcelës Trenuto koriscenje parcele Parcel Current Use	Kualiteti i klasës Kvalitet Klasse Quality Class	Sipërfaqja (m ²) Površina Area
1	Bungësore/Polyproprietive/Agriculture	Livadhë/Use as meadow	Livadhë i Klasës 4/Uvadhë i Klasse 4th Class Meadow	23403

B. PRONARI/POSEDUESI - VLASNIK/DRŽALAC - OWNER/POSSESSOR

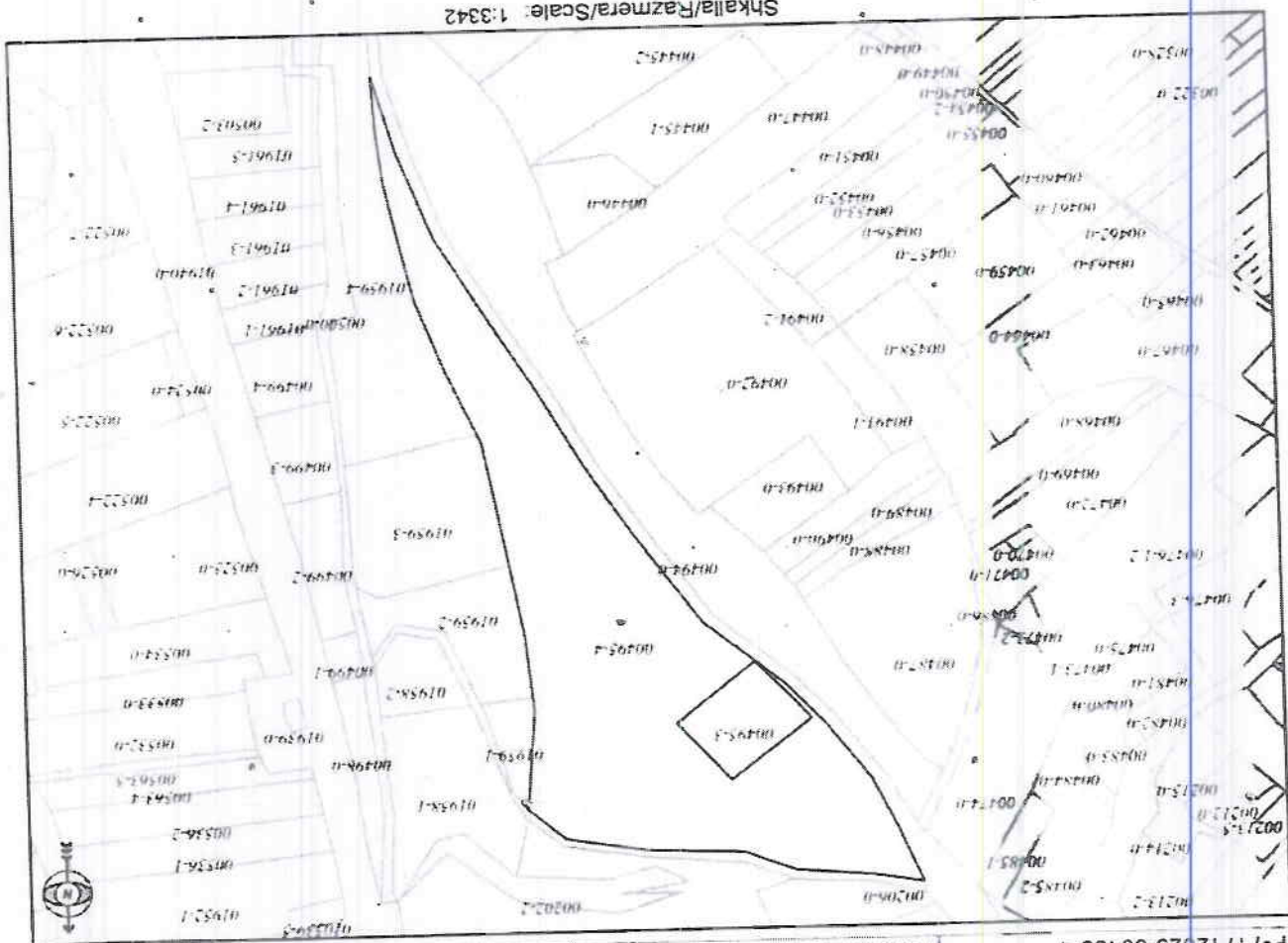
Te drejtat Prava Rights	Emri Ime Name	Nr. personal Licent broj ID. No.	Vendbanimi Prehvatiste Resident	Kodi postar Postanski kod Postal code	Hollësitë e adresës Pojednosti adrese Address details	Pjesa e pronës Deo imovine Share quota	Pershkrimi Opis Description	Azhuruar Ažurirano Updated
Posedim individual/ Indyidualna Drzavina single possessor	" PRONË E KOMUNËS "	KC1914118364	PODUEVE / PODUEVO / POĐEVE /			1/1	RDPP.2.2012 Regjistri i paraplyeve /2012	21.08.2019



KOPJA E PLANIT / KOPIJA PLANA / COPY PLAN

Zyra Kadestrale Komunale/ Opštinska Katarstarka Kancelarija / Municipal Cadastral Office : PODUJEVE
 Zona Kadestrale / Katarstarka Zona / Cadastral Zone: Lupç i poshtëm

Nësia/Jedimca/Unit	Parcelë / Parcela / Parcel	Sipërfaqja/Površina/Area m ²
P-7171229-00495-4		23403



Shkallja/Razmera/Scale: 1:3342

Punët/Obradio/Created:
 Data/Data/Date: 16.12.2020
 Koha/Vreme/Time: 11:37:26
 Nënshtkrim/Potpis/Signature:
 Shenim/Beleška/Note:

[Handwritten signature]



Director/Direktor/Direktor
[Handwritten signature]

14



Republika e Kosovës
Republika Kosovo-Republic of Kosovo
Qeveria - Vlada - Government

MINISTRIA E EKONOMISE DHE AMBIENTIT / MINISTARSTVO EKONOMIJE I ŽIVOTNE SREĐINE / MINISTRY OF ECONOMY AND ENVIRONMENT
AGJENCIA KADASTRALE E KOSOVËS / KATASTARSKA AGENCIJA KOSOVA / KOSOVO CADASTRAL AGENCY

ÇERTIFIKATË / CERTIFIKAT / CERTIFICATE

NJËSIA KADASTRALE / KATASTARSKA JEDINICA / CADASTRAL UNIT : P-71712029-00494-0

Numri i lëndës / Broj Predmet / Case Referent Number: 08-942/06-0076305/20
Data dhe koha e lëshimit / Datum i vreme izdavanja / Date and time of submission: 16.12.2020 - 13:16
Komuna / Opština / Municipality: Podujevë / Podujevo / Podujevo
Zona kadastrale / Katastarska Zona / Cadastral Zone: LUPÇ I POSHTËM / DONJE LUPÇE / LUPÇ I POSHTËM
Zyra Kadastrale Komunale / Opštinska Katastarska Kancelarija / Municipal Cadastral Office: Podujevë / Podujevo / Podujevo

A. TË DHËNAT PËR NJËSINË KADASTRALE / PODACI O KATASTARSKOJ JEDINICI / CADASTRAL UNIT DATA

Numri i njësisë kadastrale Broj katastarske jedinice Cat. Unit. No.	Lloji i njësisë Vrsta Jedinice Unit Type	Lloji i pronisë Vrsta Inovative Property Type	Zona EUR G/S EUR	Sipërfaqja Površina Area (m ²)	Përkrahim Opis Description	Krijuar me datën Uradjeno na dan Created On	Azhuruar Azurirano Updated
P-71712029-00494-0	PARCELE / PARCELA / PARCEL.	Pronë shoqërore / Društvena Inovativa / Socially owned Land		15929			

A.I ADRESA E NJËSISË KADASTRALE / ADRESA KATASTARSKE JEDINICE / CADASTRAL UNIT ADDRESS

Vendbanimi - adresa Prehvatiste - adresa Resident- address	Kodi Postal Poštanski kod Postal Code	Stolishtë e adresës Početna adresa Address Details	Krijuar me datën Uradjeno na dan Created On	Azhuruar Azurirano Updated
LAXHA KAQIU-BREGUI/LAXHA KAQIU-BREGUI/LAXHA KAQIU- BREGUI	9			

A2. LLOJI I SHFRYTËZIMIT / VRSTA KORISCENJA / TYPE OF USE

Numeri Broj Number	Lloji i shfrytëzimit të parcelës Vrsta koriscenje parcelle Parcel Type/Use	Shfrytëzimi aktual i parcelës Trenutno koriscenje parcelle Parcel Current Use	Kualiteti i klases Kualiteti Klase Quality Class	Sipërfaqja (m ²) Površina (m ²) Area (m ²)
1	Bujqesore/vollqopirvechto/Agriculture	Kulltosat Pashnace/pasture	Kulltosë E Klases 4 Pashnjak 4 Klase/4th Class Pasture	15929

B. PRONARI/POSEDUESI - VLASNIK/DRŽALAC - OWNER/POSSESSOR

Te drejtat Prava Rights	Emri Ime Name	Nr. personal Liceni broj ID. No.	V endharrimi Prebitniste Resident	Koafi postat Postanski kod Postal code	Hollteshit e adresës Poljednostni adrese Address details	Pjesa e pronës Dio imovine Share quota	Pershkrimi Opis Description	Azhuruar Azurirano Updated
Posedim individual/ Individuálna državná single possessor	" PRONË E KOMUNËS "	KCID04118364	KOBUJEVE / PODJUEVO /PODJEVE /			1/1		



REPUBLIKA E KOSOVËS / REPUBLIKA KOSOVA / REPUBLIC OF KOSOVO
 QEVERIA E KOSOVËS / VLADA KOSOVA / GOVERNMENT OF KOSOVA

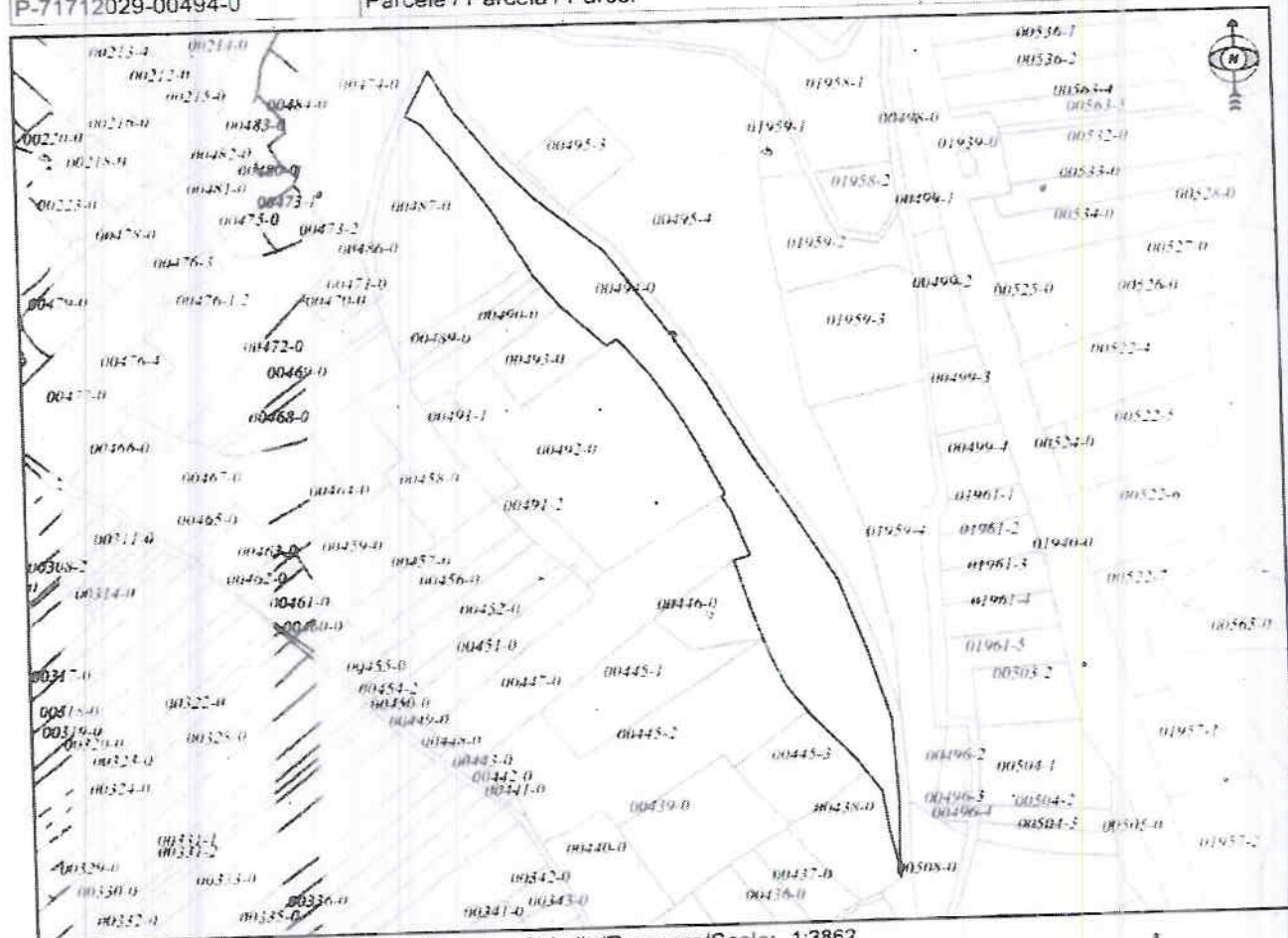
MINISTRIA E EKONOMISË DHE AMBIENTIT / MINISTARSTVO EKONOMIJE I ŽIVOTNE SREDINE / MINISTRY OF ECONOMY AND ENVIRONMENT

AGJENCIA KADASTRALE E KOSOVËS/ KATASTARSKA AGENCIJA KOSOVA/ KOSOVA CADASTRAL AGENCY

KOPJA E PLANIT / KOPIJA PLANA / COPY PLAN

Zyra Kadastrale Komonale/ Opštinska Katastarska Kancelarija /Municipal Cadastral Office : **PODUJEVË**
 Zona Kadastrale / Katastarska Zona / Cadastral Zone: **Lupç i poshtëm**

Njësia/Jedinica/Unit	Tipi/Vrsta/Type	Sipërfaqja/Povšina/Area m ²
P-71712029-00494-0	Parcelë / Parcela / Parcel	15929



Punoi/Obradio/Created:
 Data/ Data/Date: 16.12.2020
 Koha/ Vreme/ Time: 11:40:39
 Nënshkrimi/Potpis/Signature:
 Shënim/Beleška/Note:

[Handwritten signature]



Approvimi/Usvojaja/Approved: Drejtori/Direktori/Director
 Nënshkrimi/Potpis/Signature: *[Handwritten signature]*



15

Republika e Kosovës
Republic of Kosovo
Qeveria - Tada - Government

MINISTRIA E EKONOMISE DHE MBIENTIT / MINISTARSTVO EKONOMIJE I ŽIVOTNE SREDINE / MINISTRY OF ECONOMY AND ENVIRONMENT
AGJENCIA KADASTRALE E KOSOVES / KATASTARSKA AGENCIJA KOSOVA / KOSOVO CADASTRAL AGENCY

ÇERTIFIKATË / CERTIFIKAT / CERTIFICATE

NJËSIA KADASTRALE / KATASTARSKA JEDINICA / CADASTRAL UNIT : P-71712046-00235-0

Numri i lëndës / Broj Predmet / Case Referent Number:

08-942/06-0076305/20

Data dhe koha e lëshimit / Datum i vrene izdavanja / Date and time of submission:

16/12/2020 - 13:18

Komuna / Opština / Municipality:

Podujevë / Podujevo / Podujeve

Zona kadastrale / Katastarska Zona / Cadastral Zone:

LIVADICË / LIVADICA / LIVADICE

Zyra kadastrale Komune / Opštinska Katastarska Kancelarija / Municipal Cadastral Office: Podujevë / Podujevo / Podujeve

A. TË DHËNAT PËR NJËSINË KADASTRALE / PODACI O KATASTARSKOJ JEDINICI / CADASTRAL UNIT DATA

Numri i njësive kadastrale Broj katastarske jedinice Cad. Unit. No.	Lloji i njësive Vrsta jedinice Unit Type	Lloji i pronës Vrsta imovine Property Type	Zona L/R GIS L/R	Superfaqja Površina Area (m ²)	Përshkrim Opis Description	Krijuar në datën Uradjeno na dan Created On	Azhuruar Ažurirano Updated
P-71712046-00235-0	PARCELE / PARCELA / PARCEL.	Pronë shoqërore / Društvena Imovina / Socially owned Land	Rural	40000	8.2002 RDP/2.2012 VENDIMI NR.01/159.2 DIT.28.09.2011		

A.1 ADRESA E NJËSISË KADASTRALE / ADRESA KATASTARSKE JEDINICE / CADASTRAL UNIT ADDRESS

Vendbanimi - adresa Prebivalište - adresa Resident * address	Kodi Postal Poštanski kod Postal Code	Hollësitë e adresës Pojednostani adrese Address Details	Krijuar në datën Uradjeno na dan Created On	Azhuruar Ažurirano Updated
FUSHAT E LIVADICËS/FUSHAT E LIVADICËS/FUSHAT E LIVADICËS LIVADICES				



A.2 LLOJIT I SHRYTYEZIMIT / VRSTA KORISCENJA / TYPE OF USE

Numri Broj Number	Lloji i shrytyezimit te parcelës Vrsta koriscenja parcelë Parcel Type DT 1. nr	Shrytyezimi aktual i parcelës Trenutno koriscenje parcelë Parcel Current Use	Kualiteti i Klases Kualitet Klase Quality Class	Supercfaqja (m ²) Površina (m ²) Area (m ²)
1	Bujqesore, Polipropitivriche/Agriculture	Kulltosat Pastuac/pasture	Kulltosat E Klases 2/Pasojak 2 Klase/2nd Class Pasture	40000

B. PRONAR/POSEDUESI - VLASNIK/DRZALAC - OWNER/POSSESSOR

Të drejtat Prava Rights	Emri i ime Name	Nr. personal Identi broj ID. No.	Vendbanimi Prebivaliste Residenti	Kodi postar Postanski kod Postal code	Hullësihtë e adresës Pojednostni adrese Address details	Pjesa e pronës Dio imovine Share quota	Pershkrimi Opis Description	Azhuruar Azurirano Updated
Pronesi individuale (Nje Promer) / Individualno Vlasništvo (1 V1) / single owner	" PRONË E KOMUNËS "	KC1291418304	PODJEVE / POBUJEVO /PODJEVE/			1/1	8.2002 RDPP 2.2012 VENDIMI NR 01/159-2 DT 28.09.2011	



REPUBLIKA E KOSOVËS / REPUBLIKA KOSOVA / REPUBLIC OF KOSOVO

QEVERIA E KOSOVËS / VLADA KOSOVA / GOVERNMENT OF KOSOVA

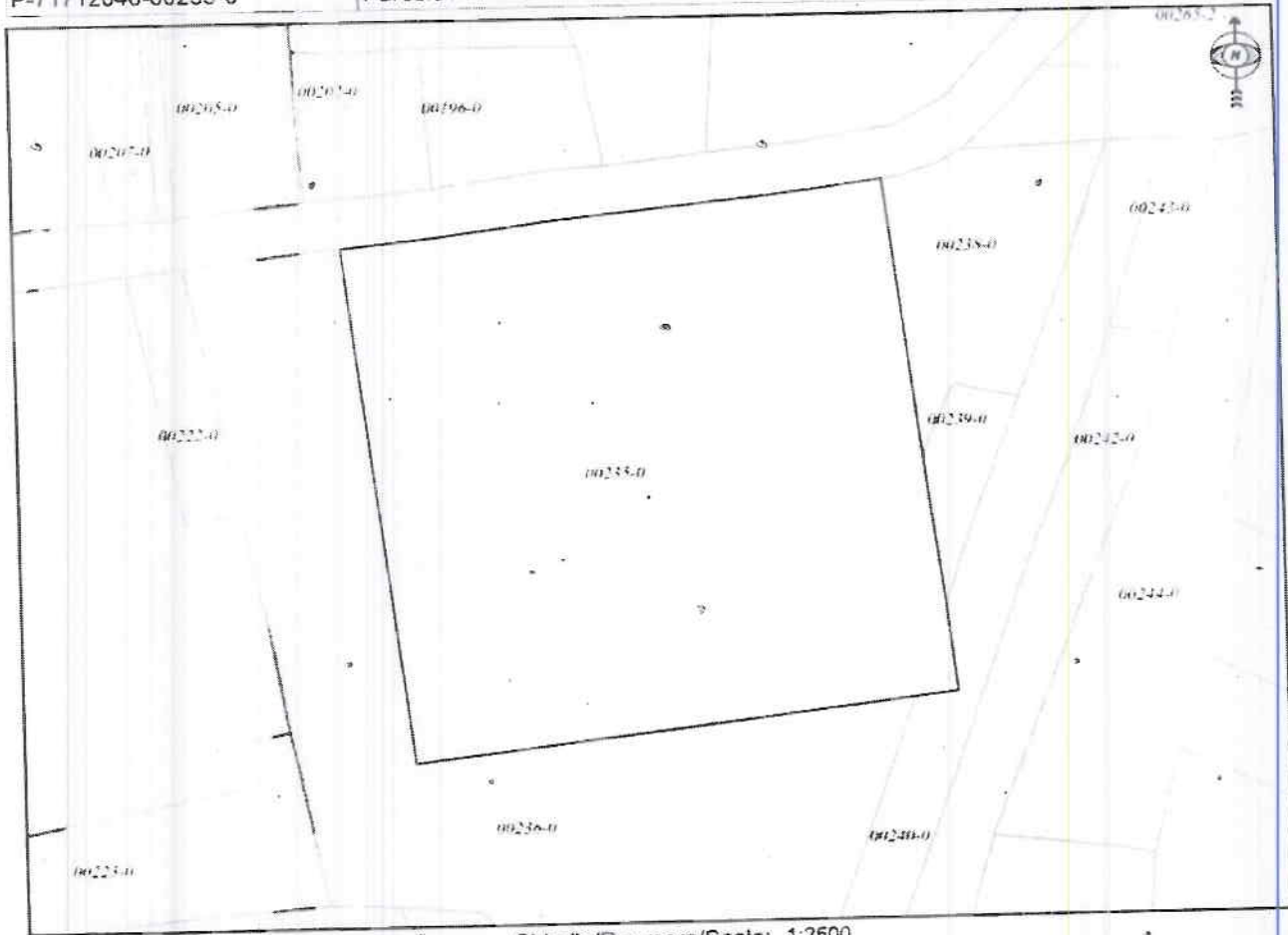
MINISTRIA E EKONOMISË DHE AMBIENTIT / MINISTARSTVO EKONOMIJE I ŽIVOTNE SREDINE / MINISTRY OF ECONOMY AND ENVIRONMENT

AGJENCIA KADASTRALE E KOSOVËS/ KATASTARSKA AGJENCIA KOSOVA/ KOSOVA CADASTRAL AGENCY

KOPJA E PLANIT / KOPIJA PLANA / COPY PLAN

Zyra Kadastrale Komunale/ Opštinska Katastarska Kancelarija /Municipal Cadastral Office : **PODUJEVË**
Zona Kadastrale / Katastarska Zona / Cadastral Zone: **Livadicë**

Njësia/Jedinica/Unit	Tipi/Vrsta/Type	Sipërfaqja/Površina/Area m ²
P-71712046-00235-0	Parcelë / Parcela / Parcel	40000



Punoi/Obradio/Created:

Data/ Data/Date: 16.12.2020

Koha/ Vreme/ Time: 11:43:36

Nënshkrimi/Potpis/Signature:

Shënim/Beleška/Note:

[Handwritten signature]



Aprovoi/Usvojio/Approved -- Drejtori/Direktor/Director

Nënshkrimi/Potpis/Signature:

[Handwritten signature]



16
Republika e Kosovës
Republic of Kosovo
Qeveria - Vlada - Government

MINISTRIA E EKONOMISË DHE AMBIENTIT / MINISTARSTVO EKONOMIJE I ŽIVOTNE SREDINE / MINISTRY OF ECONOMY AND ENVIRONMENT
AGJENCIA KADASTRALE E KOSOVËS / KATASTARSKA AGENCIJA KOSOVA / KOSOVO CADASTRAL AGENCY

CERTIFIKATË / CERTIFIKAT / CERTIFICATE

NJËSIA KADASTRALE / KATASTARSKA JEDINICA / CADASTRAL UNIT : P-71712024-01392-0

Numri i lëndës / Broj Predmet / Case Referent Number: 08-942/06-0076305/20
Data dhe koha e lëshimit / Datum i vrene izdavanja / Date and time of submission: 16.12.2020 - 13:18
Komuna / Opština / Municipality: Podujevë / Podujevo / Podujevë
Zona kadastrale / Katastarska Zona / Cadastral Zone: DOBRI RDOL / DOBRI DO / DOBRI RDOL
Zyra Kadastrale Komune / Opštinska Katastarska Kancelarija / Municipal Cadastral Office: Podujevë / Podujevo / Podujevë

A. TË DHËNAT PËR NJËSINË KADASTRALE / PODACI O KATASTARSKOJ JEDINICI / CADASTRAL UNIT DATA

Numri i njësisë kadastrale Broj katastarske jedinice Cad. Unit. No.	Lloji i njësisë Vrsta jedinice Ent. Type	Lloji i pronësisë Vrsta imovine Property Type	Zona U/R C/S U/R	Sipërfaqja Površina Area (m ²)	Përshkrim Opis Description	Krijuar më datën Uradjeno na dan Created On	Azhuruar Ažurirano Updated
P-71712024-01392-0	PARCELE / PARCELA / PARCEL.	Pronë shoqërore / Društvena Imovina / Socially owned Land		224873			

A.1 ADRESA E NJËSISË KADASTRALE / ADRESA KATASTARSKE JEDINICE / CADASTRAL UNIT ADDRESS

Vendbanimi - adresa Prebivalište - adresa Residenç - address	Kodi Postal Poštanski kod Postal Code	Hollsitë e adresës Lokalnosti adrese Address Details	Krijuar më datën Uradjeno na dan Created On	Azhuruar Ažurirano Updated
BOKA-BOKA /BOKA-BOKA/BOKA-BOKA	9	BOKA-BOKA		



M. Adem

A2.LLOJI I SHFRYTËZIMIT / VRSTA KORISCENJA / TYPE OF USE

Numri Broj Number	Lloji i shfrytëzimit të parcelës Vrsta koriscenja parcelë Parcel Type Of Use	Shfrytëzimi aktual i parcelës Trenutno koriscenje parcelë Parcel Current Use	Kualiteti i klasesë Kualiteti klase Quality Class	Specifika (m ²) Površina (m ²) Area (m ²)
1	Bungësore/ Podlojprivedho/ Agriculture	Kullësori/ Përdhjetje/ Pasture	Kullësor E Klasesë 3/ Pasaqik 3 Klase/ 3rd Class Pasture	224873

B. PRONARI/POSEDESI - VLASNIK/DRŽALAC - OWNER/POSSESSOR

Te drejtuar Prava Rights	Emri Ime Name	Nr. personal Licent broj ID. No.	Vendbanimi Prebivalište Resident	Kodi postar Poštanski kod Postal code	Hollësihtë e adresës Pojednostni adrese Address details	Pjesa e pronës Dio imovine Share quota	Peshkrimi Opis Description	Azhuruar Ažurirano Updated
Poseidim individual/ Individualna Društva single possessor	" PRONË E KOMUNES "	KCPD01118364	PODRIJEVE/ PODRIJEVO / PODRIJEV/			1/1		



Republika e Kosovës
Republic of Kosovo
Gevria - Vlada - Government

MINISTRIA E EKONOMISE DHE AMBIENTIT / MINISTARSTVO EKONOMIJE I ŽIVOTNE SREDINE / MINISTRY OF ECONOMY AND ENVIRONMENT
AGJENCIA KADASTRALE E KOSOVES / KATASTARSKA AGENCIJA KOSOVA / KOSOVO CADASTRAL AGENCY

CERTIFIKATË / CERTIFIKAT / CERTIFICATE

NJËSIA KADASTRALE / KATASTARSKA JEDINICA / CADASTRAL UNIT : P-71712024-01378-0

Numri i lëndës / Broj Predmet / Case Referent Number: 08-942/06-0076305/20
Data dhe koha e feshmit / Datum i vrene izdavanja / Date and time of submission: 16.12.2020 - 13:18
Komuna / Opština / Municipality: Podujevë / Podujevo / Podujevë
Zona kadastrale / Katastarska Zona / Cadastral Zone: DOBËRRIDOL / DOBRILDO / DOBËRRIDOL
Zyra Kadastrale Komune / Opštinska Katastarska Kancelarija / Municipal Cadastral Office: Podujevë / Podujevo / Podujevë

A. TË DHËNAT PËR NJËSINË KADASTRALE / PODACI O KATASTARSKOJ JEDINICI / CADASTRAL UNIT DATA

Numri i njësisë kadastrale Broj katastarske jedinice Cadastral Unit No.	Lloji i njësisë Vrsta jedinice Unit Type	Lloji i pronës Vrsta imovine Property Type	Zona U/R G/S U/R	Sipërfaqja Površina Area (m ²)	Përshkrim Opis Description	Krijuar më datën Uradjeno na dan Created On	Azhuruar Ažurirano Updated
P-71712024-01378-0	PARCELE / PARCELA / PARCEL.	Pronë shpërtore / Eprivatizim / Inovim / Socially owned Land		45392			

A.1 ADRESA E NJËSISË KADASTRALE / ADRESA KATASTARSKE JEDINICE / CADASTRAL UNIT ADDRESS

Vendbanimi - adresa Prebivalište - adresa Resident - address	Kodi Postal Poštanski kod Postal Code	Hallësitë e adresës Kojedinošći adrese Address Details	Krijuar më datën Uradjeno na dan Created On	Azhuruar Ažurirano Updated
BOKA-BOKA BOKA-BOKA-BOKA-BOKA		BOKA-BOKA		

Stamp: AGENCIJA KADASTRALE E KOSOVES
Signature: N. Adam
Official stamp of the Agency for Real Estate Management of Kosovo

A2.LLOJI I SHRYTËZIMIT / VRSTA KORISCENJA / TYPE OF USE

Numri Broj Number	Lloji i shrytëzimit të parcelës Vrsta koriscenja parcelë Parcel Type Of Use	Shrytëzimi aktual i parcelës Trenutim koriscenja parcelë Parcel Current Use	Kualiteti i klases Kualitet Klase Quality Class	Sipërfaqja (m ²) Pacrfina (m ²) Area (m ²)
1	Bujqësi; Polloprimorëdo/ Agriculture	Kullësul Pastnact/pasture	Kullësul F Klase/ 1 Pasnjuk 1 Klase/ 3rd Class Pasture	45192

B. PRONARI/POSEDUESI - VLASNIK/DRZALAC - OWNER/POSSESSOR

Të drejtat Prava Rights	Emri Ime Name	Nr. personal Licent broj ID. No.	Vendbanimi Prebushite Resident	Kodi postal Postanski kod Postal code	Hohtështë e adresës Pojednostni adrese Address details	Pjesa e pronës Dio imovine Share quota	Perskribimi Opis Description	Azhuruar Uplated
Posehim individual/ Individualna Drzavna single possessor	" PRONË E KOMUNËS "	KCID91411864	PODJEVE / PODJEVE /			1/1		



18

Republika e Kosovës
Republica Kosovo-Republic of Kosovo
Qeveria - Vlada - Government

MINISTRIA E EKONOMISË DHE AMBIENTIT / MINISTARSTVO EKONOMIJE I ŽIVOTNE SREDINE / MINISTRY OF ECONOMY AND ENVIRONMENT
AGJENCIA KADASTRALE E KOSOVËS / KATASTARSKA AGENCIJA KOSOVA / KOSOVO CADASTRAL AGENCY

CERTIFIKATË / CERTIFIKAT / CERTIFICATE

NJËSIA KADASTRALE / KATASTARSKA JEDINICA / CADASTRAL UNIT : P-71712024-01381-2

Numri i lëndës / Broj Predmet / Case Referent Number: 08-942/06-0076305/20
Data dhe koha e lëshimit / Datum i vrene Izdavanja / Date and time of submission: 16.12.2020 - 13.19
Komuna / Opština / Municipality: Podujevë / Podujevo / Podujevë
Zona kadastrale / Katastarska Zona / Cadastral Zone: DOBERIDOL / DOBRIDOL / DOBERIDOL
Zyra Kadastrale Komune / Opštinska Katastarska Kancelarija / Municipal Cadastral Office: Podujevë / Podujevo / Podujevë

A. TË DHËNAT PËR NJËSINË KADASTRALE / PODACI O KATASTARSKOJ JEDINICI / CADASTRAL UNIT DATA

Numri i njësisë kadastrale Broj katastarske jedinice Cad. Unit. No.	Lloji i njësisë Vista jedinice Unit Type	Lloji i pronës Vista imovine Property Type	Zona I/R C/S I/R	Sipërfaqja Površina Area (m ²)	Preshkrim Opis Description	Krijuar më datën Uradieno na dan Created On	Azhuruar Ažurirano Updated
P-71712024-01381-2	PARCELE / PARCELA / PARCEL.	Prone shoqërore / Društvena Imovina / Socially owned Land	0	2883			

A.1 ADRESA E NJËSISË KADASTRALE / ADRESA KATASTARSKE JEDINICE / CADASTRAL UNIT ADDRESS

Vendbanimi - adresa Prebavniste - adresa Resident - address	Kodi Postal Poštanski kod Postal Code	Hollësitë e adresës Pojednostni adrese Address Details	Krijuar më datën Uradieno na dan Created On	Azhuruar Ažurirano Updated
BOKA-BOKA/BOKA-BOKA/BOKA-BOKA		BOKA-BOKA-BOKA		



A.2 LLOJI I SHRYTËZIMIT / VRSTA KORISCENIA / TYPE OF USE

Nivuri Broj Number	Lloji i shrytëzimit të përcelës Vrsta koriscenja parcelë Parcel Type Of Use	Shrytëzimi aktual i përcelës Trenimo koriscenje parcelë Parcel Current Use	Kualiteti i klasës Kualiteti i klasës Quality Class	Sipërfaqja (m ²) Površina (m ²) Area (m ²)
1	Bujqësore-Polljoptarëshe/Agriculture	Azat Nivë Arable	Are E Klases 7/Nivë 7 Klase/7th Class Arable Land	2883

B. PRONARI/POSEDUESI - VLASNIK/DRZALAC - OWNER/POSSESSOR

Te drejtat Prava, Rijohs	Emri Imer Name	Nr. personal I/Emi broj ID. No.	Vendbanimi Prebivalise Resident	Kodi postar Postanski kod Postal code	Hollësitë e adresës Pojednostni adrese Address details	Pjesa e pronës Dio imovine Share quota	Pershkrimi Opis Description	Azhuruar Azurirano Updated
Posedim individual / Individualna Drzavina/ single possessor	" PRONË E KOMUNËS "	KC119014118704	PODJEVE / PODJEVO / PODJEVE			1/1		



Republika e Kosovës

Republika Kosovo-Republic of Kosovo

Qeveria - I lida - Government

MINISTRIA E EKONOMISE DHE AMBIENTIT / ADMINISTRATO EKONOMIKE I ZIVONIE SREDNE / MINISTRY OF ECONOMY AND ENVIRONMENT
AGJENCIA KADASTRALE E KOSOVES / KATASTARSKA AGENCIJA KOSOVA / KOSOVO CADASTRAL AGENCY

CERTIFIKATË / CERTIFIKAT / CERTIFICATE

NJËSIA KADASTRALE / KATASTARSKA JEDINICA / CADASTRAL UNIT : P-71712024-01381-1

Numeri i lëndës / Broj Predmet / Case Referent Number:	08-942/06-0076305/20
Data dhe koha e lëshimit / Datum i vreme izdavanja / Date and time of submission:	16.12.2020 - 13:19
Komuna / Opština / Municipality:	Podujevë / Подujevo / Podujevë
Zona kadastrale / Katastarska Zona / Cadastral Zone:	DOBËRDOL / ДОБРИДО / DOBERDOL
Zyra Kadastrale Komune / Opštinska Katastarska Kancelarija / Municipal Cadastral Office:	Podujevë / Подujevo / Podujevë

A. TË DHËNAT PËR NJËSINË KADASTRALE / PODACI O KATASTARSKOJ JEDINICI / CADASTRAL UNIT DATA

Numeri i njësisë kadastrale Broj katastarske jedinice Cad. Unit. No.	Lloji i njësisë Vrsta Jedinice Unit Type	Lloji i pronës Vrsta imovine Property Type	Zona U/R GIS U/R	Superfaqja Površina Area (m ²)	Peshkrim Opis Description	Krijuar më datën Uradjeno na dan Created On	Azhuruar Azurirano Updated
P-71712024-01381-1	PARCELE / PARCELA * / PARCEL.	Pronë shoqërore / Društveni Imovina / Socially owned Land		81036			

A.1 ADRESA E NJËSISË KADASTRALE / ADRESA KATASTARSKE JEDINICE / CADASTRAL UNIT ADDRESS

Vendbanimi - adresa Prehvatiliste - adresa Resident - address	Kodi Postat Postanski kod Postal Code	Hedhëqet e adresës R. Podjevinu adrese Of. Adrese Address	Krijuar më datën Uradjeno na dan Created On	Azhuruar Azurirano Updated
BOKA-BOKA/BOKA-BOKA/BOKA-BOKA		BOKA-BOKA		

A2. LLOJI I SHRYTËZIMIT / VRSTA KORISÇENJA / TYPE OF USE

Numri Bregj Number	Lloji i shrytëzimit të parrëds Vrsta korisçenja parrëds Parcel Type Of Use	Shrytëzimi aktual i parrëds Trenutsho korisçenja parrëds Parcel Current Use	Kualiteti i Klasës Kualiteti i Klasës Quality Class	Superfaqja Povërsina Area (m ²)
1	Bujqësori, Podlojpriveçdho Agriculture	Kullësor, Pashnëç Pasture	Kullësor E Klasës 3 Pashnëç 3 Class Pasture	81036

B. PRONARI/POSEDEUESI - VLASNIK/DRZALAC - OWNER/POSSESSOR

Te drejtuar Prava Rights	Emri Icni Name	Nr. personat Icni broj ID. No.	Vendbanimi Prebivalishe Resident	Kodi postar Postanski kod Postal code	Hollishtë e adresës Pojednostoi adrese Address details	Pjesa e proritës Dio imovine Share quota	Përshkrimi Opis Description	Azhuruar Azurirano Updated
Posedim individual/ Individualna Druvina single possessor	"PRONË E KOMUNËS"	KCID014118364	PODRIJEVË / PODRIJEVË			1/1		



REPUBLIKA E KOSOVËS / REPUBLIKA KOSOVA / REPUBLIC OF KOSOVO

QEVERIA E KOSOVËS / VLADA KOSOVA / GOVERNMENT OF KOSOVA

MINISTRIA E EKONOMISË DHE AMBIENTIT / MINISTARSTVO EKONOMIJE I ŽIVOTNE SREDINE / MINISTRY OF ECONOMY AND ENVIRONMENT

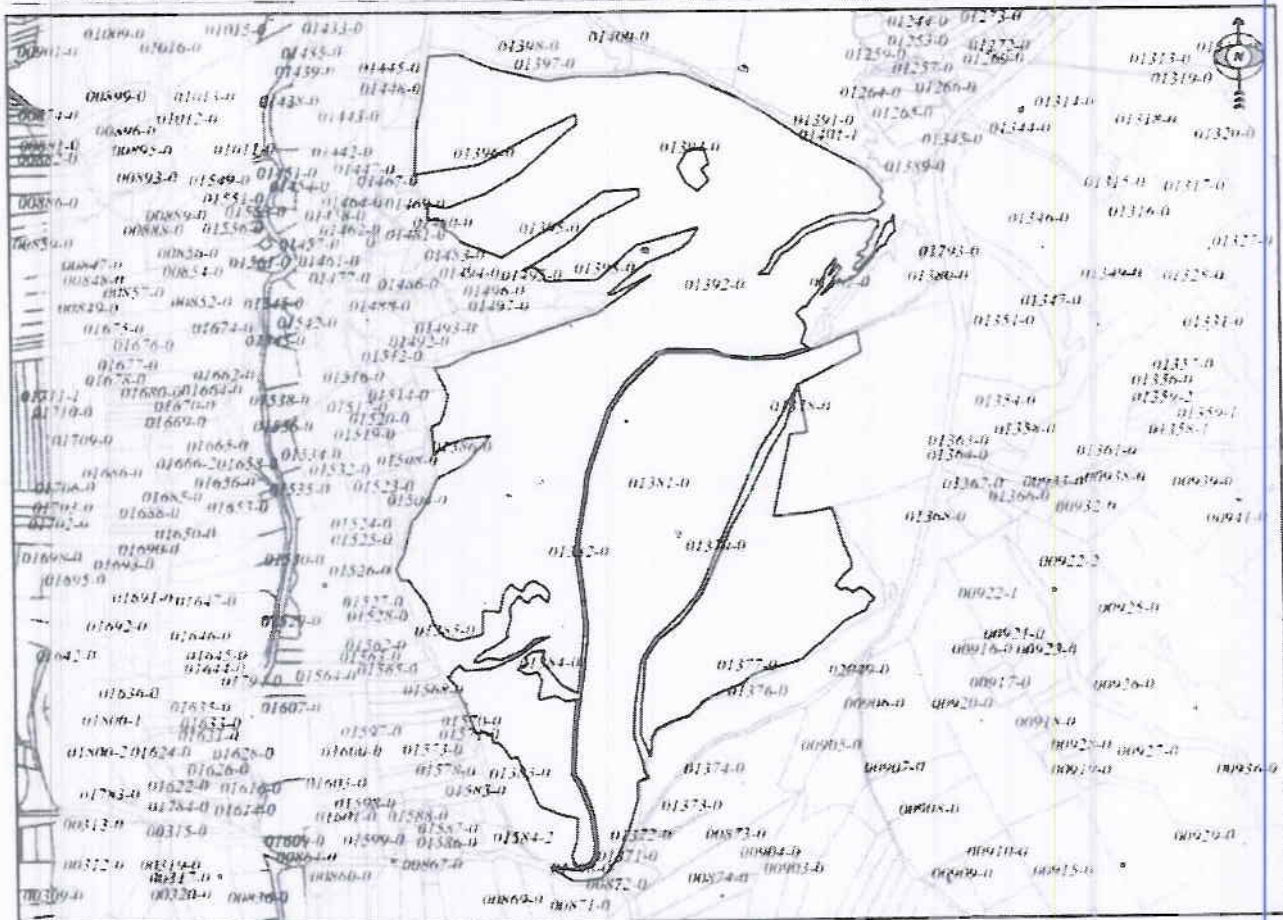
AGJENCIA KADASTRALE E KOSOVËS/ KATASTARSKA AGENCIJA KOSOVA/ KOSOVA CADASTRAL AGENCY

KOPJA E PLANIT / KOPIJA PLANA / COPY PLAN

Zyra Kadastrale Komunale/ Opštinska Katastarska Kancelarija /Municipal Cadastral Office : PODUJEVË

Zona Kadastrale / Katastarska Zona / Cadastral Zone: Dobërdoj

Njësia/Jedinica/Unit	Tipi/Vrsta/Type	Sipërfaqja/Povšina/Area m ²
P-71712024-01392-0	Parcelë / Parcela / Parcel	224873
P-71712024-01378-0	Parcelë / Parcela / Parcel	45392
P-71712024-01381-0		



Shkalla/Razmera/Scale: 1:8320

Punoi/Obradio/Created:

Data/ Data/Date: 16.12.2020

Koha/ Vreme/ Time: 11:51:17

Nënshkrimi/Potpis/Signature:

Shënim/Beleška/Note:

Approv/Usvojilo/Approved: Direktor/Direktor/Director

Nënshkrimi/Potpis/Signature:



M. Nisirevi

20



Republika e Kosovës
Republic of Kosovo
Qeveria - Vlada - Government

MINISTRIA E EKONOMISË DHE AMBIENTIT / MINISTARSTVO EKONOMIJE I ŽIVOTNE SREDINE / MINISTRY OF ECONOMY AND ENVIRONMENT
AGJENCIA KADASTRALE E KOSOVËS / KATASTARSKA AGENCIJA KOSOVA / KOSOVO CADASTRAL AGENCY

CERTIFIKATË / CERTIFIKAT / CERTIFICATE

NJËSIA KADASTRALE / KATASTARSKA JEDINICA / CADASTRAL UNIT : P-71712025-00336-0

Numri i lëndës / Broj Predmet / Case Referent Number: 08-942/06-0076305/20
Data dhe koha e kështimit / Datum i vreme izdavanja / Date and time of submission: 16.12.2020 - 13:20
Komuna / Opština / Municipality: Podujevë / Podujevo / Podujevë
Zona kadastrale / Katastarska Zona / Cadastral Zone: DOBRATIN / DOBRATIN / DOBRATIN
Zyra Kadastrale Komune / Opštinska Katastarska Kancelarija / Municipal Cadastral Office: Podujevë / Podujevo / Podujevë

A. TË DHËNAT PËR NJËSINË KADASTRALE / PODACI O KATASTARSKOJ JEDINICI / CADASTRAL UNIT DATA

Numri i njësive kadastrale Broj katastarske jedinice Cad. Unit. No.	Lloji i njësive Vrsta jedinice Unit Type	Lloji i pronës Vrsta imovine Property Type	Zona U/R G/S U/R	Sipërfaqja Površina Area (m ²)	Përshkrim Opis Description	Krijuar më datën Uradjeno na dan Created On	Azhiruar I pobralo Updated
P-71712025-00336-0	PARCELE/PARCELA / PARCEL.	Pronë shoqërore / Društvena Imovina / Socially owned Land		29425			

A.1 ADRESA E NJËSISË KADASTRALE / ADRESA KATASTARSKE JEDINICE / CADASTRAL UNIT ADDRESS

Vendbanimi - adresa Prebivalište - adresa Resident - address	Kodi Postel Poštanski kod Postal Code	Liqendjet e adresës Adrese Addresses	Krijuar më datën Uradjeno na dan Created On	Azhiruar I pobralo Updated
NAZUER-NAZUER/NAZUER-NAZUER/NAZUER-NAZUER	9			

A2.1. LLOJI I SHFRYTËZIMIT / VRSTA KORISÇENJA / TYPE OF USE

Numbri Broj Number	Lloji i shfrytëzimit të parrëdis Vrsta korisçenja parrëdis Parcel Type Of Use	Shfrytëzimi aktual i parrëdis Trenutno korisçenja parrëdis Parcel Current Use	Kantiteti i klasës Kantiteti i klasës Quantity Class	Sipërfaqja Površina Area
1	Bujqësori Polloprovrshno/Agriculture	Ambi/Nivee/Arable	Are E Klases 6 Nivna 6 Klase 6th Class Arable Land	29425

B. PRONARI/POSEDESI - VLASNIK/DRŽALAC - OWNER/POSSESSOR

Të drejtuar Prava Rights	Emri Ime Name	Nr. personali Lentibroj ID. No.	Vendbanimi Prebivniste Resident	Kodi postar Poštanski kod Postal code	Hollësitë e adresës Početnostni adrese Address details	Pjesa e pronës Dio imovine Share quota	Pershkrimi Opis Description	Azhituar Azhitano Upland
Poseidim individual Indivudualna Drzavina single possessor	" PRONË E KOMUNËS "	KC 019014118364	PODJEVE / PODJEVO			1/1		



Republika e Kosovës
Republic of Kosovo
Qeveria - Vlada - Government

MINISTRIA E EKONOMISE DHE AMBIENTIT / MINISTARSTVO EKONOMIJE I ŽIVOTNE SREDINE / MINISTRY OF ECONOMY AND ENVIRONMENT
AGJENCIA KADASTRALE E KOSOVËS / KATASTARSKA AGENCIJA KOSOVA / KOSOVO CADASTRAL AGENCY

CERTIFIKATË / CERTIFIKAT / CERTIFICATE

NJËSIA KADASTRALE / KATASTARSKA JEDINICA / CADASTRAL UNIT : P-71712025-00337-1

Numri i lëndës / Broj Predmet / Case Referent Number:

08-942/06-0076305/20

Data dhe koha e lëshimit / Datum i vreme Izdavanja / Date and time of submission:

16.12.2020 - 13:20

Komuna / Opština / Municipality:

Podujevë / Podujevo / Podujevë

Zona kadastrale / Katastarska Zona / Cadastral Zone:

DOBRROTIN / DOBRROTIN / DOBRROTIN

Zyra kadastrale Komonale / Opštinska Katastarska Kancelarija / Municipal Cadastral Office: Podujevë / Podujevo / Podujevë

A. TË DHËNAT PËR NJËSINË KADASTRALE / PODACI O KATASTARSKOJ JEDINICI / CADASTRAL UNIT DATA

Numri i njësisë kadastrale Broj katastarske jedinice Cad. Unit. No.	Lloji i njësisë Vrsta jedinice Unit Type	Lloji i pronës Vrsta inovine Property Type	Zona U/R C/S U/R	Sipërfaqja Površina Area (m ²)	Pershkrim Opis Description	Krijuar në datën Uradjeno na dan Created On	Azhuruar Azurirano Updated
P-71712025-00337-1	PARCELE / PARCELA / PARCEL	Pronë shoqërore / Društvena inovina / Socially owned Land		136453			

A.1 ADRESA E NJËSISË KADASTRALE / ADRESA KATASTARSKE JEDINICE / CADASTRAL UNIT ADDRESS

Vendbanimi - adresa Prebivalje - adresa Resident - address	Kodi Postal Poštanski Kod Postal Code	Hollësi e adresës Pojedinosti adrese Address Details	Krijuar në datën Uradjeno na dan Created On	Azhuruar Azurirano Updated
NAZËT/ER-NAZËT/ER / NAZËT/ER-NAZËT/ER-NAZËT/ER				



N. Adem

A.2. LLOJI I SHËRYTËZIMIT / VRSTA KORISCENJA / TYPE OF USE

Numri i Bregj Number	Lloji i shërytëzimit të parrcës / Vrsta koriscenja parrcë / Parcel Type Of Use	Shërytëzimi aktual i parrcës / Trenutno koriscenje parrcë / Parcel Current Use	Kualiteti i klasës / Kvaliteti klase / Quality & Class	Superfaqja (m ²) / Površina (m ²) / Area (m ²)
1	Bungësore Polloqprivekë / Agriculture	Amë / Nivë / Arable	Ave E / Klase 6 / Nivë 6 / Klase: 6th / Class: Arable / Land	136453

B. PRONARI/POSEDUESI - VLASNIK/DRZALAC - OWNER/POSSESSOR

Titulli i drejtimit / Prava / Rights	Emri i titullit / Ime / Name	Numri i personit / Lleni / ID No.	Vendbanimi / Prehambise / Resident	Kodi postar / Postanski kod / Postal code	Hollësia e adresës / Pofidnasti adrese / Address details	Pjesa e pronës / Doo inovacie / Share quota	Përshkrimi / Opis / Description	Azhuarimet / Azhuarime / Updated
Posedim individual / Individuallna Drazavna / single possessor	" PRONË E KOMUNËS "	KCIP01418364	PRODUKTE / PRODUKTO / PRODUCE / PRODUCE			1/1		



REPUBLIKA E KOSOVËS / REPUBLIKA KOSOVA / REPUBLIC OF KOSOVO

QEVERIA E KOSOVËS / VLADA KOSOVA / GOVERNMENT OF KOSOVA

MINISTRIA E EKONOMISË DHE AMBIENTIT / MINISTARSTVO EKONOMIJE I ŽIVOTNE SREDINE / MINISTRY OF ECONOMY AND ENVIRONMENT

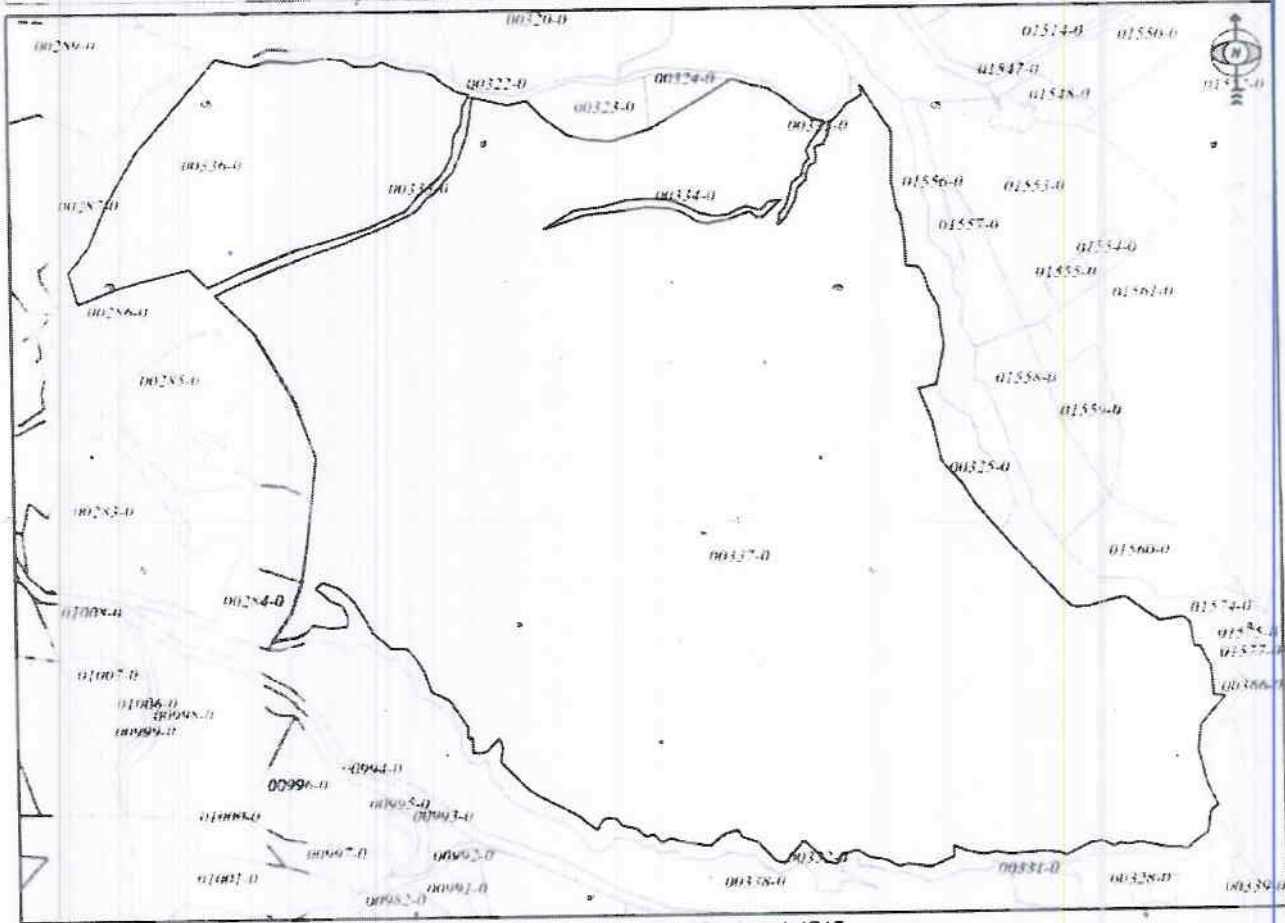
AGJENCIA KADASTRALE E KOSOVËS/ KATASTARSKA AGENCIJA KOSOVA/ KOSOVA CADASTRAL AGENCY

KOPJA E PLANIT / KOPIJA PLANA / COPY PLAN

Zyra Kadastrale Komunale/ Opštinska Katastarska Kancelarija /Municipal Cadastral Office : PODUJEVË

Zona Kadastrale / Katastarska Zona / Cadastral Zone: Dobratin

Njësia/Jedinica/Unit	Tipi/Vrsta/Type	Sipërfaqja/Povšina/Area m ²
P-71712025-00336-0	Parcelë / Parcela / Parcel	29425
P-71712025-00337-0		



Shkalla/Razmera/Scale: 1:4715

Punoi/Obradio/Created:

Data/ Data/Date: 16.12.2020

Koha/ Vreme/ Time: 11:55 58

Nënshkrimi/Potpis/Signature:

Shënim/Beleška/Note:

Aprovuar/svojig/Approved: Drejtori/Direktor/Director

Nënshkrimi/Potpis/Signature:



92



Republika e Kosovës
Republica Kosovo-Republic of Kosovo
Qeveria - Vlada - Government

MINISTRIA E EKONOMISE DHE AMBIENTIT / MINISTARSTVO EKONOMIJE I ZIVOTNE SREDINE / MINISTRY OF ECONOMY AND ENVIRONMENT
AGJENCIA KADASTRALE E KOSOVES / KATASTARSKA AGENCIJA KOSOVA / KOSOVO CADASTRAL AGENCY

CERTIFIKATË / CERTIFIKAT / CERTIFICATE

NUMËSIA KADASTRALE / KATASTARSKA JEDINICA / CADASTRAL UNIT : P-71712025-00337-2


Numri i lëndës / Broj Predmet / Case Referent Number: 08-942/06-0076305/20
 Data dhe koha e kshimit / Datum i vrene Izdavanja / Date and time of submission: 16.12.2020 - 13:20
 Komuna / Opština / Municipality: Podujevë / Podujevo / Podujevë
 Zona kadastrale / Katastarska Zona / Cadastrial Zone: DOBRATIN / DOBROTIN / DOBRATIN
 Zyra Kadastrale Komunale / Opštinska Katastarska Kancelarija / Municipal Cadastrial Office: Podujevë / Podujevo / Podujevë

A. TË DHËNAT PËR NUMËSINË KADASTRALE / PODACI O KATASTARSKOJ JEDINICI / CADASTRAL UNIT DATA

Numri i njësisë kadastrale Broj katastarske jedinice Cad. Unit. No.	Lloji i njësisë Vrsta jedinice Unit Type	Lloji i pronës Vrsta imovine Property Type	Zona I/R C/S I/R	Sipërfaqja Površina Area (m ²)	Përshkrim Opis Description	Krijuar më datën Uradjeno na dan Created On	Azhuruar Ažurirano Updated
P-71712025-00337-2	PARCELE / PARCELA / PARCEL	Pronë shoqërore / Društvena Imovina / Socially owned Land		100677			

A.1 ADRESA E NUMËSISË KADASTRALE / ADRESA KATASTARSKE JEDINICE / CADASTRAL UNIT ADDRESS

Vendbanimi - adresa Prebivalište - adresa Resident - address	Kodi Postal Poštanski kod Postal Code	Hollësitë e adresës Podjednostni adrese Address Details	Krijuar më datën Uradjeno na dan Created On	Azhuruar Ažurirano Updated
NAZLIER-NAZLIER/NAZLIER-NAZLIER-NAZLIER		NAZLIER-NAZLIER		



A2.LILOJI I SHFRYTËZIMIT / VRSTA KORISCENJA / TYPE OF USE

Numri Broj Number	Lloji i shfrytëzimit të parcelës Vrsta koriscenja parcelë Parcel Type Of Use	Shfrytëzimi aktual i parcelës Trenuto koriscenje parcelë Parcel Current Use	Kualiteti i klasës Kualiteti klase Quality Class	Superfaqja (m ²) Percina (m ²) Area (m ²)
1	Bujqësor Polloptwretho/Agriculture	Kullësor Pasime/Pasture	Kullësi E Klases 4/Pasture 4 Klase/4th Class Pasture	100677

B. PRONARI/POSEDESI - VLASNIK/DRŽALAC - OWNER/POSSESSOR

Titulli i Prava Rights	Emri i Ime Name	Nr. personal Identif. broj ID, No.	Vendbanimi Prebivaliste Resident	Kodi postar Postanski kod Postal code	Hollësitë e adresës Pojednostni adrese Address details	Pjesa e pronës Dio imovine Share quota	Përshkrimi Opis Description	Azhuruar Azurirano Updated
Posedim individual/ Individualna Druzina single possessor	" PRONË E KOMUNES "	KED901418304	PRIDRUJE /PODRUJEVO PRIDRUJE			1/1		



REPUBLIKA E KOSOVËS / REPUBLIKA KOSOVA / REPUBLIC OF KOSOVO

QEVERIA E KOSOVËS / VLADA KOSOVA / GOVERNMENT OF KOSOVA

MINISTRIA E EKONOMISË DHE AMBIENTIT / MINISTARSTVO EKONOMIJE I ŽIVOTNE SREDINE / MINISTRY OF ECONOMY AND ENVIRONMENT

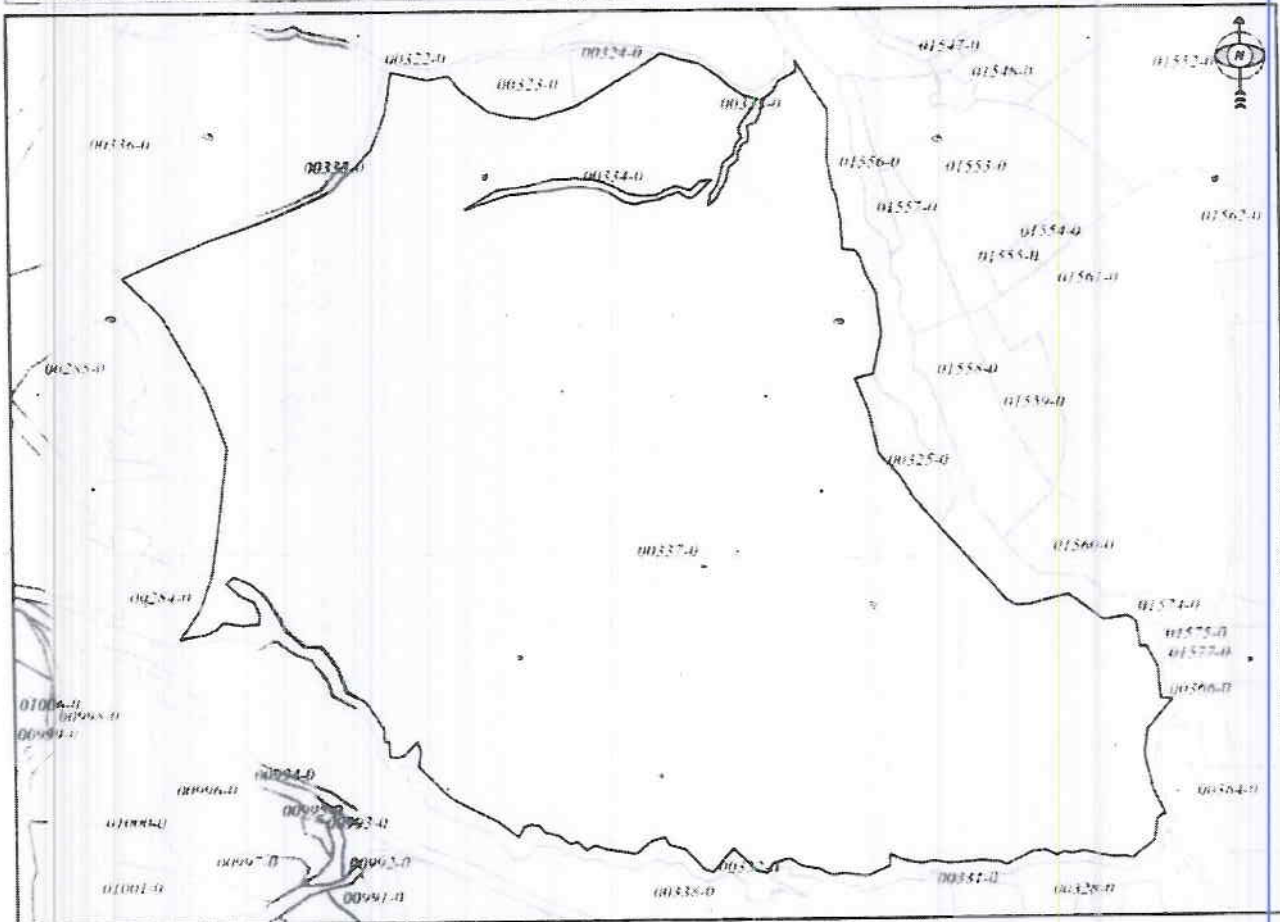
AGJENCIA KADASTRALE E KOSOVËS/ KATASTARSKA AGENCIJA KOSOVA/ KOSOVA CADASTRAL AGENCY

KOPJA E PLANIT / KOPIJA PLANA / COPY PLAN

Zyra Kadastrale Komunale/ Opštinska Katastarska Kancelarija /Municipal Cadastral Office : PODUJEVË

Zona Kadastrale / Katastarska Zona / Cadastral Zone: Dobratin

Njësia/Jedinica/Unit	Tipi/Vrsta/Type	Sipërfaqja/Površina/Area m ²
P-71712025-00337-0		




Shkalla/Razmera/Scale: 1:4544

Punoi/Obradio/Created:

Data/ Data/Date: 16.12.2020

Koha/ Vreme/ Time 02:19:23

Nënshkrimi/Potpis/Signature: 

Shënim/Beleška/Note:



Aprovoi/Usvojio/Approved:  Drejtori/Direktor/Director

Nënshkrimi/Potpis/Signature: 



Republika e Kosovës
 Republika Kosovo-Republic of Kosovo
 Qeveria - Uada - Government

MINISTRIA E EKONOMISË DHE AMBIENTIT / MINISTARSTVO EKONOMIJE I ŽIVOTNE SREDINE / MINISTRY OF ECONOMY AND ENVIRONMENT
 AGENCENJA KADASTRALE E KOSOVËS / KATASTARSKA AGENCIJA KOSOVA / KOSOVO CADASTRAL AGENCY

CERTIFIKATË / CERTIFIKAT / CERTIFICATE

NJËSIA KADASTRALE / KATASTARSKA JEDINICA / CADASTRAL UNIT : P-71712025-00297-0

Numri i lëndës / Broj Predmet / Case Referent Number: 08-942/06-0076305/20
 Data dhe koha e feshimit / Datum i vreme izdavanja / Date and time of submission: 16.12.2020 - 13:21
 Komuna / Opština / Municipality: Podujevë / Podujevo / Podujevë
 Zona kadastrale / Katastarska Zona / Cadastral Zone: DOBRATIN / DOBRATIN / DOBRATIN
 Zyra Kadastrale Komune / Opštinska Katastarska Kancelarija / Municipal Cadastral Office: Podujevë / Podujevo / Podujevë

A. TË DHËNAT PËR NJËSINË KADASTRALE / PODACI O KATASTARSKOJ JEDINICI / CADASTRAL UNIT DATA

Numri i njësitë kadastrale Broj katastarske jedinice Cad. Unit. No.	Lloji i njësitë Vrsta jedinice Unit Type	Lloji i pronës Vrsta imovine Property Type	Zona U/R G/S U/R	Sipërfaqja Površina Area (m ²)	Përshkrim Opis Description	Krijuar më datën Uradjeno na dan Created On	Azhuruar Ažurirano Updated
P-71712025-00297-0	PARCELE / PARCELA / PARCEL.	Prone shoqërore / Društveni Imovina / Socially owned Land		22834			

A.1 ADRESA E NJËSISË KADASTRALE / ADRESA KATASTARSKE JEDINICE / CADASTRAL UNIT ADDRESS

Vendbanimi - adresa Prebivalište - adresa Resident - address	Kodi Postal Poštanski kod Postal Code	Hollësitë e adresës Podjetnost adrese Address Details	Krijuar më datën Uradjeno na dan Created On	Azhuruar Ažurirano Updated
NAZUER-NAZUER/NAZUER-NAZUER/NAZUER-NAZUER		NAZUER-NAZUER		



A.2 LLOJIT SHËRVEZIMIT / VRSTA KORISÇENJIA / TYPE OF USE

Numri Broj Number	Lloji i shërvëzimit të përdoret Vista korisçenja parcelë Parcel Type Of Use	Shërvëzimi aktual i parcelës Trenimo korisçenja parcelë Parcel Current Use	Kualiteti i klasës Kualiteti i klasës Quality Class	Sipërfaqja (m ²) Površina (m ²) Area (m ²)
1	Bujqësore Poljoprivredno/Agriculture	Kullësor Pasthore/pasture	Kullësor E Klasës 4 Pastujak 4 Klasë 4th Class Pasture	22834

B. PRONAR/POSEDESI - VLASNIK/DRŽALAC - OWNER/POSSESSOR

Te drejtuar Prava Rights	Emri Ime Name	Nr. personal Lenti broj ID. No.	Vendbanimi Prebivalište Resident	Kodi postar Poštanski kod Postal code	Hollësitë e adresës Populimosti adrese Address details	Pjesa e pronës Dio imovine Share quota	Përshkrimi Opis Description	Azhuruar Azurirano Updated
Posedim individual / Individualna Drzavina / single possessor	" PRONË E KOMUNËS "	KCID01418364	PRODUEVE / PRODJEVO / PRODJEVE			1/1		



REPUBLIKA E KOSOVËS / REPUBLIKA KOSOVA / REPUBLIC OF KOSOVO

QEVERIA E KOSOVËS / VLADA KOSOVA / GOVERNMENT OF KOSOVA

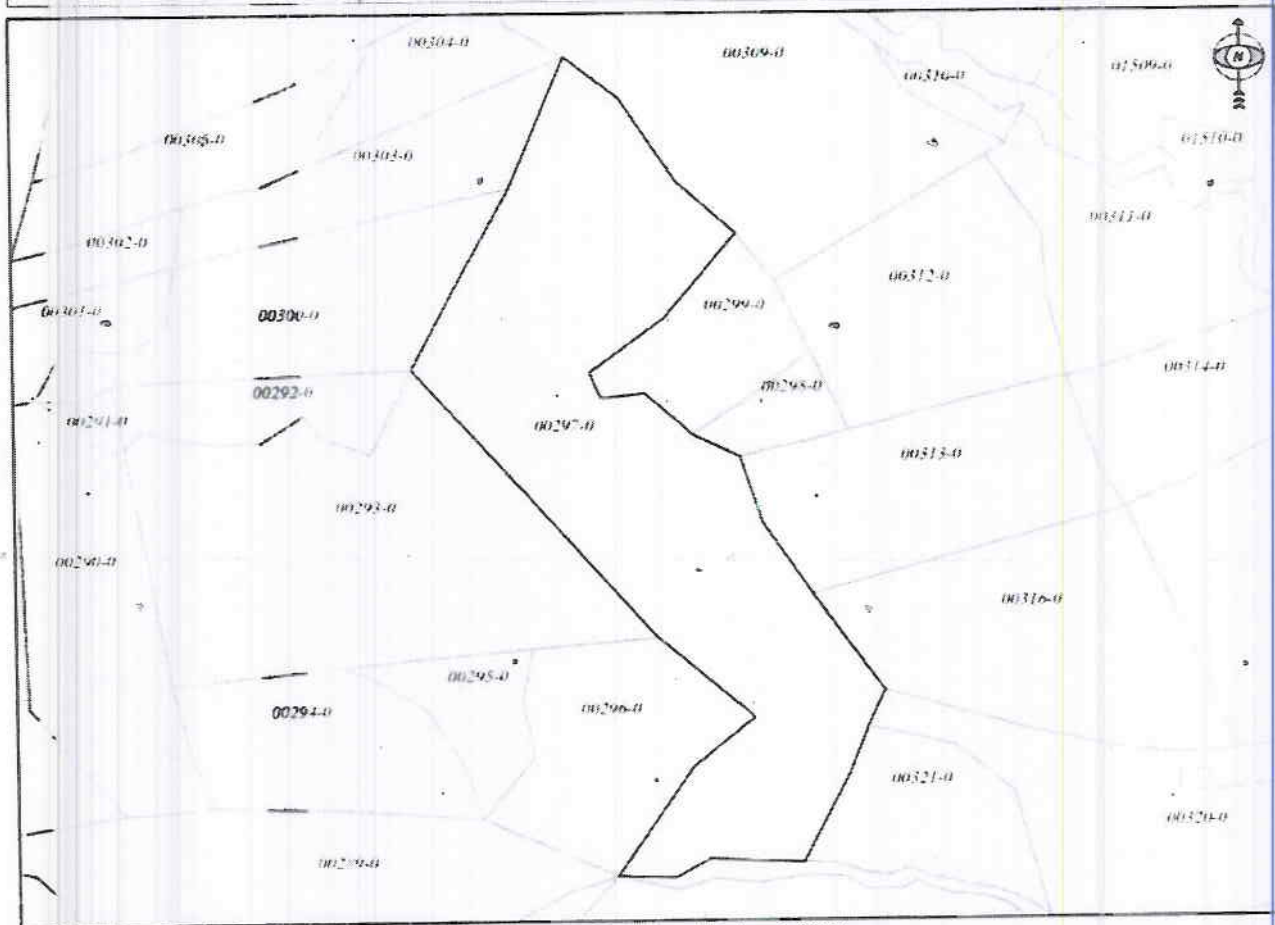
MINISTRIA E EKONOMISË DHE AMBIENTIT / MINISTARSTVO EKONOMIJE I ŽIVOTNE SREDINE / MINISTRY OF ECONOMY AND ENVIRONMENT

AGJENCIA KADASTRALE E KOSOVËS/ KATASTARSKA AGJENCIA KOSOVA/ KOSOVA CADASTRAL AGENCY

KOPJA E PLANIT / KOPIJA PLANA / COPY PLAN

Zyra Kadastrale Komonale/ Opštinska Katastarska Kancelarija /Municipal Cadastral Office : PODUJEVË
Zona Kadastrale / Katastarska Zona / Cadastral Zone: Dobratin

Njësia/Jedinica/Unit	Tipi/Vrsta/Type	Sipërfaqja/Povšina/Area .m ²
P-71712025-00297-0	Parcelë / Parcela / Parcel	22834



Shkalla/Razmera/Scale: 1:2629

Punoi/Obradio/Created:

Data/ Data/Date: 16.12.2020

Koha/ Vreme/ Time: 11:56:37

Nënshkrimi/Potpis/Signature:

Shënim/Beleška/Note:



Approvot/Usvojilo/Approved: Drejtori/Direktor/Director

Nënshkrimi/Potpis/Signature:



94
Republika e Kosovës
Republica Kosovo-Republic of Kosovo
Qeveria - Vlada - Government

MINISTRIA E EKONOMISË DHE AMBIENTIT / MINISTARSTVO EKONOMIJE I ŽIVOTNE SREDINE / MINISTRY OF ECONOMY AND ENVIRONMENT
AGJENCIA KADASTRALE E KOSOVËS / KATASTARSKA AGENCIJA KOSOVA / KOSOVO CADASTRAL AGENCY

CERTIFIKATË / CERTIFIKAT / CERTIFICATE

NJËSIA KADASTRALE / KATASTARSKA JEDINICA / CADASTRAL UNIT : P-71712029-00640-0


Numri i lëndës / Broj Predmet / Case Referent Number: 08-942/06-0076305/20
Data dhe koha e lëshimit / Datum i vreme Izdavanja / Date and time of submission: 16.12.2020 - 13:22
Komuna / Opština / Municipality: Podujevë / Podujevo / Podujevë
Zona kadastrale / Katastarska Zona / Cadastral Zone: LUPÇ 1 POSHTEM / DONJE LUPÇE / LUPÇ 1 POSHTEM
Zyra Kadastrale Komune / Opštinska Katastarska Kancelarija / Municipal Cadastral Office: Podujevë / Podujevo / Podujevë

A. TË DHËNAT PËR NJËSINË KADASTRALE / PODACI O KATASTARSKOJ JEDINICI / CADASTRAL UNIT DATA

Numri i ofrësë kadastrale Broj kadastrske jedinice Cad. Unit. No.	Lloji i ofrësë Vrsta jedinice Unit Type	Lloji i pronës Vrsta imovine Property Type	Zona U/R G/S U/R	Sipërfaqja Površina Area (m ²)	Përshkrim Opis Description	Krijuar më datën dën Created On	Azhuruar Azurirano Updated
P-71712029-00640-0	PARCELE / PARCELA / PARCEL	Pronë shoqërore / Društvena Imovina / Socially owned Land		10898			

A.1 ADRESA E NJËSISË KADASTRALE / ADRESA KATASTARSKE JEDINICE / CADASTRAL UNIT ADDRESS

Vendbanimi - adresa Prehvatilise - adresa Resident - address	Kodi Postar Postanski Kod Postal Code	Hofshë e adresës Proječnosti adrese Address Details	Krijuar më datën Uradjeno na dan Created On	Azhuruar Azurirano Updated
XHELBISHTE/XHELBISHTE/XHELBISHTE				



A2 LLOJI I SHRYTËZIMIT / VRSTA KORISCENJA / TYPE OF USE

Numri Broji Number	Lloji i shrytëzimit të parcelës Vrsta koriscenja parcelë Parcel Type Of Use	Shrytëzimi aktual i parcelës Trenthio koriscenje parcelë Parcel Current Use	Kualiteti i Klasesë Kualiteti klase Quality Class	Sipërfaqja (m ²) Površina (m ²) Area (m ²)
1	Borgësorë/Pallopjvrehë/Agriculture	Kullësorë/Pashpaqë/pasture	Kullësorë E Klasesë 4/Pashpaqë 4 Klaseë 4th Class Pasture	9148
2	Toke Hetero/Cesallo/Zemljiste/Other land	Jo Përditë/Neploditë/Unproductive		1750

B. PRONARI/POSEDESI - VLASNIK/DRZALAC - OWNER/POSSESSOR

Të drejtat Prava Rights	Emri Ime Name	Nr. personal Licenç broji ID. No.	Vendbanimi Prethialise Resident	Kodi postial Postanski kod Postal code	Hollësitë e adresës Pojednosti adrese Address details	Pjesa e pronës Dio imovine Share quota	Pershkrimi Opis Description	Azhurnuar Azirvano Updated
Poseidim individual / Individuallat Drzavina single possessor	PRONË E KOMUNES	KCTD914118364	PODJEVE / PODJEVE			1/1		



REPUBLIKA E KOSOVËS / REPUBLIKA KOSOVA / REPUBLIC OF KOSOVO

QEVERIA E KOSOVËS / VLADA KOSOVA / GOVERNMENT OF KOSOVA

MINISTRIA E EKONOMISË DHE AMBIENTIT / MINISTARSTVO EKONOMIJE I ŽIVOTNE SREDINE / MINISTRY OF ECONOMY AND ENVIRONMENT

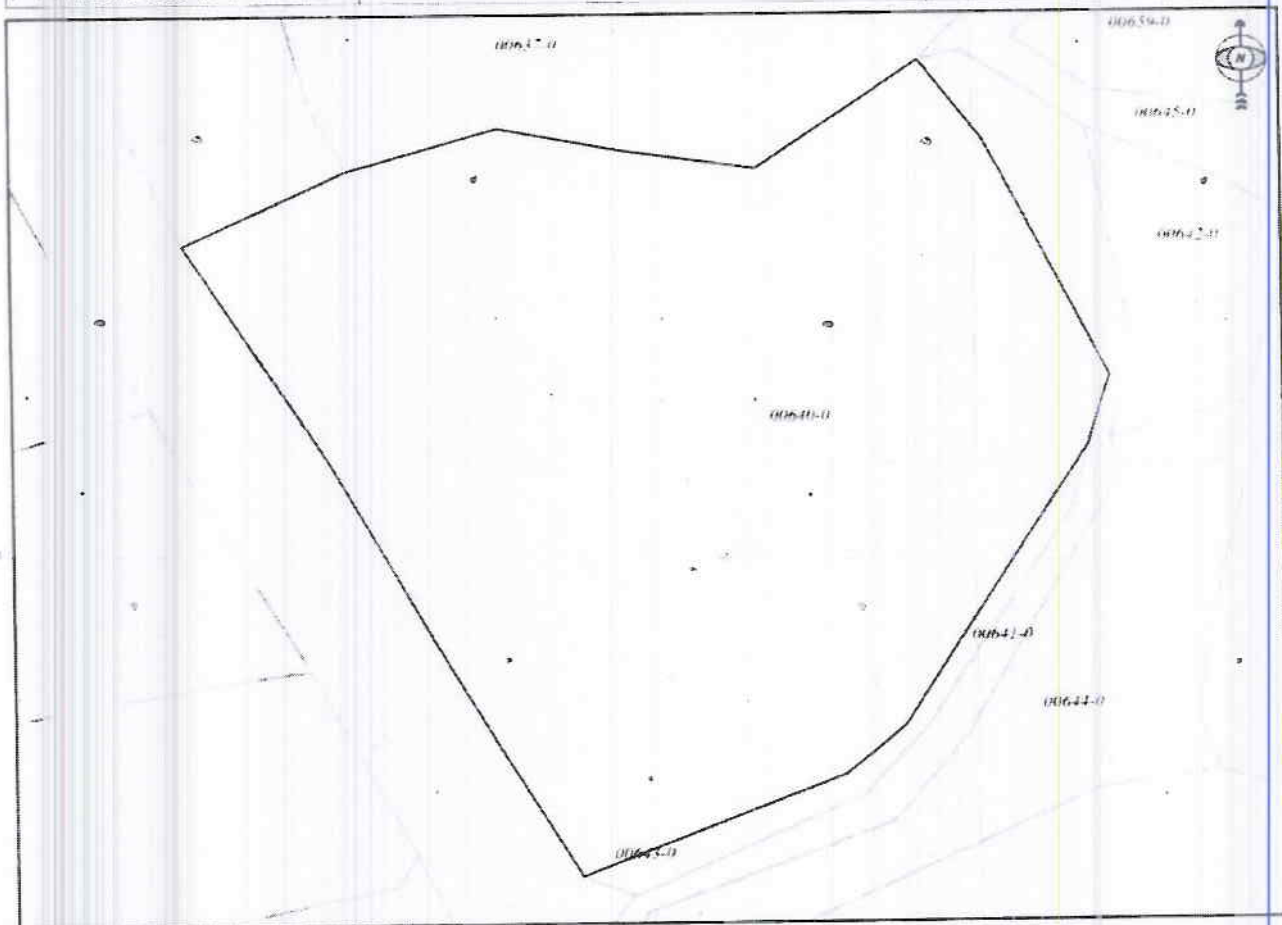
AGJENCIA KADASTRALE E KOSOVËS/ KATASTARSKA AGENCIJA KOSOVA/ KOSOVA CADASTRAL AGENCY

KOPJA E PLANIT / KOPIJA PLANA / COPY PLAN

Zyra Kadastrale Komunale/ Opštinska Katastarska Kancelarija /Municipal Cadastral Office : PODUJEVE

Zona Kadastrale / Katastarska Zona / Cadastral Zone: Lupç i poshtëm

Njësia/Jedinica/Unit	Tipi/Vrsta/Type	Sipërfaqja/Površina/Area m ²
P-71712029-00640-0	Parcelë / Parcela / Parcel	10898



Shkallë/Razmera/Scale: 1:1035


Punoi/Obradio/Created:

Data/ Data/Date 16.12.2020

Koha/ Vreme/ Time 01:07.45

Nënshkrimi/Potpis/Signature:

Shënim/Beleška/Note:

Aprovu/Uszalo/Approved:  Diretori/Direktor/Director

Nënshkrimi/Potpis/Signature: 



95

Republika e Kosovës
 Republika Kosovo-Republic of Kosovo
 Qeveria - Vlada - Government

MINISTRIA E EKONOMISË DHE AMBIENTIT / MINISTARSTVO EKONOMIJE I ŽIVOTNE SREĐINE / MINISTRY OF ECONOMY AND ENVIRONMENT
 AGENCJA KADASTRALE E KOSOVËS / KATASTARSKA AGENCIJA KOSOVA / KOSOVO CADASTRAL AGENCY

CERTIFIKATË / CERTIFIKAT / CERTIFICATE

NJËSIA KADASTRALE / KATASTARSKA JEDINICA / CADASTRAL UNIT : P-71712021-00163-0

Nomri i lëndës / Broj Predmet / Case Reference Number: 08-942/06-0076305/20
 Data dhe koha e lëshimit / Datum i vreme izdavanja / Date and time of submission: 16.12.2020 - 13:23
 Komuna / Opština / Municipality: Podujevë / Podujevo / Podujevë
 Zona kadastrale / Katastarska Zona / Cadastral Zone: SIBOC I EPËRM / GORNJI SIBOVAC / SIBOČI I EPËRM
 Zyra Kadastrale Komune / Opštinska Katastarska Kancelarija / Municipal Cadastral Office: Podujevë / Podujevo / Podujevë

A. TË DHËNAT PËR NJËSINË KADASTRALE / PODACI O KATASTARSKOJ JEDINICI / CADASTRAL UNIT DATA

Nomri i njësitë kadastrale Broj katastarske jedinice Cad. Unit. No.	Lloji i njësitë Vrsta jedinice Unit Type	Lloji i pronës Vrsta imovine Property Type	Zona U/R GIS U/R	Sipërfaqja Površina Area (m ²)	Peshkrim Opis Description	Krijuar më datën Uradjeno na dan Created On	Azhuruar Azurirano Updated
P-71712021-00163-0	PARCELE / PARCELA / PARCEL.	Pronë shqiptare / Društvena / Imovina / Socially owned Land		7538			

A.1 ADRESA E NJËSISË KADASTRALE / ADRESA KATASTARSKE JEDINICE / CADASTRAL UNIT ADDRESS

Vendbanimi - adresa Prebivalište - adresa Resident - address	Kodi Postal Poštanski kod Postal Code	Johet e adresa Kadastrali adresa Address details	Krijuar më datën Uradjeno na dan Created On	Azhuruar Azurirano Updated
ESHATI-NËN SHKOLLË/ESHATI-NËN SHKOLLË/ESHATI-NËN SHKOLLË		ESHATI-NËN SHKOLLË		



A.2 LLOJIT I SHFRYTEZIMIT / VRSTA KORISCENJA / TYPE OF USE

Numeri Brez Numer	Lloji i shfrytezimit te parcelës Vista koriseseja parcelë Parcel Type/Use	Shfrytezimi aktual i parcelës Trenutno korisecnje parcelë Parcel Current Use	Kualiteti i klases Kualiteti klase Quality Class	Supërfaqja (m ²) Površina (m ²) Area (m ²)
1	Bujqesore/Pedipunvredho/Agriculture	Ara/Nivce/Arable	Ave E Klases 2/Nivna 2 Klase/2nd Class Arable Land	7538

B. PRONARI/POSEDUESI - VLASNIK/DRZALAC - OWNER/POSSESSOR

Te drejtat Prava Rights	Emri i Ime Name	Nr. personal Iceni brez ID. No.	Vendbanimi Prebansise Resident	Kodi postar Postanski kod Postal code	Hollësitë e adresës Popollmosei adrese Address details	Pjesa e pronës Dio inovine Share quota	Pershkrimi Opis Description	Azhuruar Azurirano Updated
Posedim individual/ Individualna Drzavna single possessor	PRONA SHOQËRORE SHK.FILL."PAVARËSIA"	111111	SIBOECTI POSHTEM/ SIBOECTI POSHTEM/ SIBOECTI POSHTEM/			1/1	3/2014	27.02.2014



REPUBLIKA E KOSOVËS / REPUBLIKA KOSOVA / REPUBLIC OF KOSOVO

QEVERIA E KOSOVËS / VLADA KOSOVA / GOVERNMENT OF KOSOVA

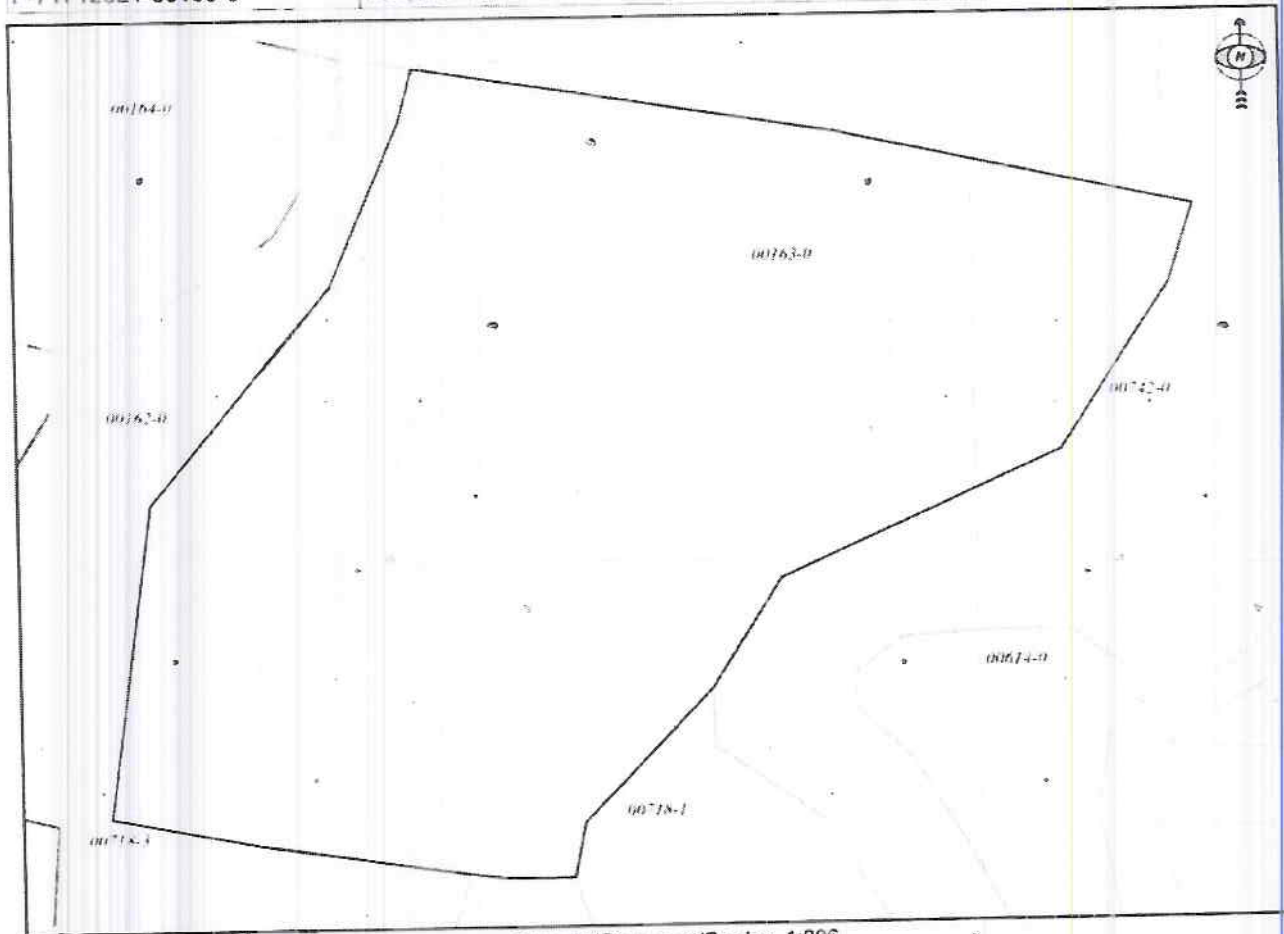
MINISTRIA E EKONOMISË DHE AMBIENTIT / MINISTARSTVO EKONOMIJE I ŽIVOTNE SREDINE / MINISTRY OF ECONOMY AND ENVIRONMENT

AGJENCIA KADASTRALE E KOSOVËS/ KATASTARSKA AGENCIJA KOSOVA/ KOSOVA CADASTRAL AGENCY

. KOPJA E PLANIT / KOPIJA PLANA / COPY PLAN

Zyra Kadastrale Komunale/ Opštinska Katastarska Kancelarija /Municipal Cadastral Office : **PODUJEVË**
Zona Kadastrale / Katastarska Zona / Cadastral Zone: **Siboci i epërm**

Njesia/Jedinica/Unit	Tipi/Vrsta/Type	Sipërfaqja/Povšina/Area m ²
P-71712021-00163-0	Parcelë / Parcela / Parcel	7538




Shkalla/Razmera/Scale: 1:806

Punoi/Obradio/Created:

Data/ Data/Date: 16.12.2020

Koha/ Vreme/ Time: 01:10:19


Nënshkrimi/Potpis/Signature: 

Shënim/Beleška/Note:



Aprovori/Usvojio/Approved:

Drejtori/Direktor/Director

Nënshkrimi/Potpis/Signature: 



Republika e Kosovës
 Republika Kosovo-Republic of Kosovo
 Qeveria - Vlada - Government

MINISTRIA E EKONOMISE DHE AMBIENTIT / MINISTARSTVO EKONOMIJE I ŽIVOTNE SREDINE / MINISTRY OF ECONOMY AND ENVIRONMENT
 AGENCIA KADASTRALE E KOSOVES / KATASTARSKA AGENCIJA KOSOVA / KOSOVO CADASTRAL AGENCY

CERTIFIKATË / CERTIFIKAT / CERTIFICATE

NJËSIA KADASTRALE / KATASTARSKA JEDINICA / CADASTRAL UNIT : P-71712004-01057-0

Numri i lëndës / Broj Predmet / Case Referent Number: 08-942/06-0076305/20
 Data dhe koha e lëshimit / Datum i vrene izdavanja / Date and time of submission: 16.12.2020 - 14:19
 Komuna / Opština / Municipality: Podujevë / Podujevo / Podujevë
 Zona Kadastrale / Katastarska Zona / Cadastral Zone: BALLQÇ / BALLOVAC / BALLQÇ
 Zyra Kadastrale Komune / Opštinska Katastarska Kancelarija / Municipal Cadastral Office: Podujevë / Podujevo / Podujevë

A. TË DHËNAT PËR NJËSINË KADASTRALE / PODACI O KATASTARSKOJ JEDINICI / CADASTRAL UNIT DATA

Numri i njësisë kadastrale Broj katastarske jedinice Cad. Unit. No.	Lloji i njësisë Vrsta Jedinice Unit Type	Lloji i pronisë Vrsta Imovine Property Type	Zona E/R C/S T/R	Sipërfaqja Površina Area (m ²)	Përshkrim Opis Description	Krijuar më datën Urađeno na dan Created On	Azhuruar Ažurirano Updated
P-71712004-01057-0	PARCELE / PARCELA / PARCEL	Pronë shoqërore / Društvena / Inovna / Socially owned Land		79674			

A.1 ADRESA E NJËSISË KADASTRALE / ADRESA KATASTARSKE JEDINICE / CADASTRAL UNIT ADDRESS

Vendbanimi - adresa Prethikaliste - adresa Resident - address	Ndodhja Postale Postanski Kod Postal Code	Dhërrime-Dhërrime/Dhërrime-Dhërrime-Dhërrime	Krijuar më datën Urađeno na dan Created On	Azhuruar Ažurirano Updated

A2.LLOJI I SHIFRYTËZIMIT / VRSTA KORISCENJJA / TYPE OF USE				
Numri Broj Number	Lloji i shifrytëzimit të parcelës Vrsta korisçenja parcelë Parcel-Type/Of Use	Shifrytëzimi aktual i parcelës Trenutno korisçenje parcelë Parcel Current Use	Kualiteti i klasës Kualiteti i klase Quality Class	Sipërfaqja Površina Area (m ²)
1	Hangësore/Pediprivredno/Agriculture	Kullësorë/Pasnjac/pasture	Kullësorë E Klasës 4/Pasnjak 4 Klasse/4th Class Pasnjac	79674

B. PRONARI/POSEDUESI - VLASNIK/DRŽALAC - OWNER/POSSESSOR

Te drejtat Prava Rights	Emri Ime Name	Nr. personal Llevoj broj ID. No.	Vendbanimi Prebivaliste Resident	Kodi postar Postanski kod Postal code	Hollësitë e adresës Pojednostni adrese Address details	Pjesa e pronës Deo imovine Share quota	Perskribimi Opis Description	Azhuruar Aktualizirano Updated
Poseidim individual / Individualna Društva / single possessor	" PRONË E KOMUNËS "	KCIDP/1118364	PODUEVE / PODUEVE / PODUEVE /			1/1		



REPUBLIKA E KOSOVËS / REPUBLIKA KOSOVA / REPUBLIC OF KOSOVO

QEVERIA E KOSOVËS / VLADA KOSOVA / GOVERNMENT OF KOSOVA

MINISTRIA E EKONOMISË DHE AMBIENTIT / MINISTARSTVO EKONOMIJE I ŽIVOTNE SREDINE / MINISTRY OF ECONOMY AND ENVIRONMENT

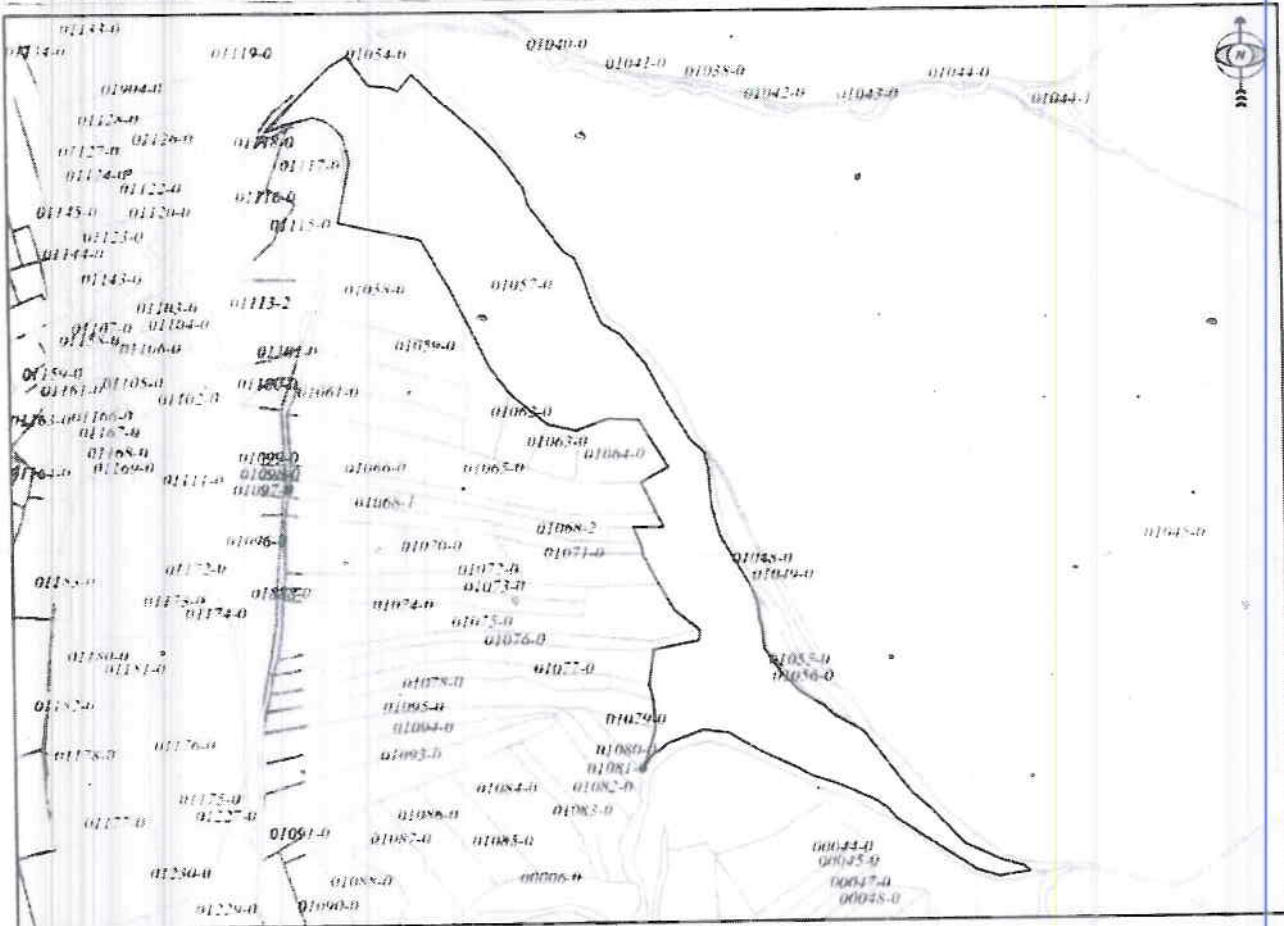
AGJENCIA KADASTRALE E KOSOVËS/ KATASTARSKA AGENCIJA KOSOVA/ KOSOVA CADASTRAL AGENCY

KOPJA E PLANIT / KOPIJA PLANA / COPY PLAN

Zyra Kadastrale Komunale/ Opštinska Katastarska Kancelarija /Municipal Cadastral Office : PODUJEVË

Zona Kadastrale / Katastarska Zona / Cadastral Zone: Balloc

Njësia/Jedinica/Unit	Tipi/Vrsta/Type	Sipërfaqja/Povšina/Area m ²
P-71712004-01057-0	Parcelë / Parcela / Parcel	79674



Shkalla/Razmera/Scale: 1:6289

Punoi/Obradio/Created:
 Data/ Data/Date: 16.12.2020
 Koha/ Vreme/ Time: 01:13:00
 Nënshkrimi/Potpis/Signature:
 Shënim/Beleška/Note:

[Handwritten signature]

Aprovot/Levot/Aproved/ Drejtori/Direktor/Director
 Nënshkrimi/Potpis/Signature: *[Handwritten signature]*





Republika e Kosovës

Republica Kosovo-Republic of Kosovo

Qeveria - Vlada - Government

MINISTRIA E EKONOMISË DHE AMBIENTIT / MINISTARSTVO EKONOMIJE I ŽIVOTNE SREDINE / MINISTRY OF ECONOMY AND ENVIRONMENT
AGJENCIA KADASTRALE E KOSOVËS / KATASTARSKA AGENCIJA KOSOVA / KOSOVO CADASTRAL AGENCY

CERTIFIKATË / CERTIFIKAT / CERTIFICATE

NJËSIA KADASTRALE / KATASTARSKA JEDINICA / CADASTRAL UNIT : P-71712004-01119-0

Numri i lëndës / Broj Predmet / Case Referent Number:

08-942/06-0076305/20

Data dhe koha e kështimit / Datum i vreme Izdavanja / Date and time of submission:

16.12.2020 - 13:25

Komuna / Opština / Municipality:

Podujevë / Podujevo / Podujevë

Zona kadastrale / Katastarska Zona / Cadastral Zone:

BALLOÇ / BALLOVAC / BALLOFC

Zyra Kadastrale Komunale / Opštinska Katastarska Kancelarija / Municipal Cadastral Office: Podujevë / Podujevo / Podujevë

A. TË DHËNAT PËR NJËSINË KADASTRALE / PODACI O KATASTARSKOJ JEDINICI / CADASTRAL UNIT DATA

Numri i njësisë kadastrale Broj katastarske jedinice Cad. Unit No.	Lloji i njësisë Vrsta jedinice Unit Type	Lloji i pronës Vrsta imovine Property Type	Zona L/R G/S E/R	Sipërfaqja Površina Area (m ²)	Përshkrim Opis Description	Krijuar më datën Uradjeno na dan Created On	Azhuruar Azurirano Updated
P-71712004-01119-0	PARCELE / PARCELA / PARCEL	Pronë shoqërore / Društvena Imovina / Socially owned Land		24483			

A.1 ADRESA E NJËSISË KADASTRALE / ADRESA KATASTARSKE JEDINICE / CADASTRAL UNIT ADDRESS

Vendbanimi - adresa * Prethitabite - adresa Resident - address	Kodi Posttal Postanski Kod Postal Code	Detaje të adresës R. P. Opštinski adrese Opština Details	Krijuar më datën Uradjeno na dan Created On	Azhuruar Azurirano Updated
ARAT E NISHERCVE/ARAT E NISHERCVE/ARAT E NISHERCVE		ARAT E NISHERCVE		

A.2. LLOJI I SHRYTËZIMIT / VRSTA KORISCENJA / TYPE OF USE		Shrytëzimi aktual i parcelës / Trenutno korišćenje parcelë / Parcel Current Use		Kantiteti i klasës / Kvaliteti klasë / Quality/Class		Sipërfaqja porshtina / Area (m ²)	
Numri i parcelës / Parcel Number	Lloji i shrytëzimit të parcelës / Vrsta korišćenja parcelë / Parcel Type Of Use	Trenutno korišćenje parcelë / Parcel Current Use	Kantiteti i klasës / Kvaliteti klasë / Quality/Class	Sipërfaqja porshtina / Area (m ²)	Numri i parcelës / Parcel Number	Lloji i shrytëzimit të parcelës / Vrsta korišćenja parcelë / Parcel Type Of Use	Trenutno korišćenje parcelë / Parcel Current Use
1	Bujësi/Poljoprovredno / Agriculture	Kullësor / Pastirac / pasture	Kullësor / Pastirac / Pasture	2483			

B. PRONARI/POSEDESI - VLASNIK/DRŽALAC - OWNER/POSSESSOR

Titulli i pronës / Prava / Rights	Emri i linës / Line Name	Nr. personal i licitit / Liciti broj / ID. No.	Vendbanimi / Prebivaliste / Resident	Kodi postar / Poštanski kod / Postal code	Hollësitë e adresës / Pofidnositi / address / Address details	Pjesa e pronës / Dео / Investive / Share quota	Peshkrimi / Opis / Description	Azhuruar / Azurirano / Updated
Posedim individual / Individualna Prava / single possessor	" PRONË E KOMUNES "	KC18914118361	PRODUJEVE / PRODJEVO / PNDJEVE			1/1		



REPUBLIKA E KOSOVËS / REPUBLIKA KOSOVA / REPUBLIC OF KOSOVO

QEVERIA E KOSOVËS / VLADA KOSOVA / GOVERNMENT OF KOSOVA

MINISTRIA E EKONOMISË DHE AMBIENTIT / MINISTARSTVO EKONOMIJE I ŽIVOTNE SREDINE / MINISTRY OF ECONOMY AND ENVIRONMENT

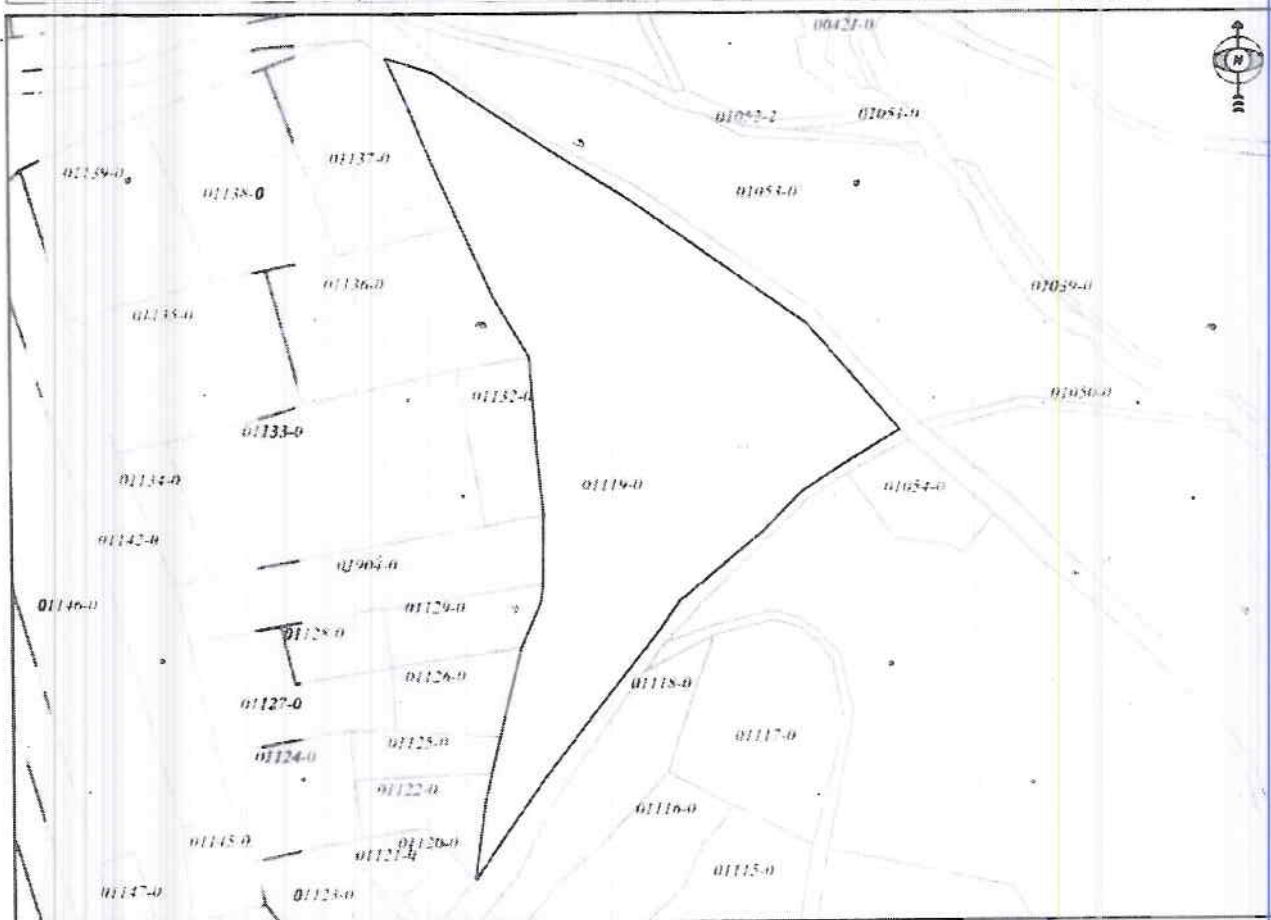
AGJENCIA KADASTRALE E KOSOVËS/ KATASTARSKA AGENCIJA KOSOVA/ KOSOVA CADASTRAL AGENCY

KOPJA E PLANIT / KOPIJA PLANA / COPY PLAN

Zyra Kadastrale Komonale/ Opštinska Katastarska Kancelarija /Municipal Cadastral Office : PODUJEVË

Zona Kadastrale / Katastarska Zona / Cadastral Z one: Balloc

Njësia/Jedinica/Unit	Tipi/Vrsta/Type	Sipërfaqja/Površina/Area m ²
P-71712004-01119-0	Parcelë / Parcela / Parcel	24483



Shkalla/Razmera/Scale: 1:2787

Punoi/Obradio/Created:

Data/ Data/Date: 16.12.2020

Koha/ Vreme/ Time: 01:13:27

Nënshkrimi/Potpis/Signature:

Shënim/Beleška/Note:



Approv/Usvojio/Approved: Drejtori/Direktor/Director

Nënshkrimi/Potpis/Signature:



Republika e Kosovës
 Republika Kosovo - Republic of Kosovo
 Qeveria - Vlada - Government

MINISTRIA E EKONOMISE DHE AMBIENTIT / MINISTARSTVO EKONOMIJE I ZIVOTNE SREDINE / MINISTRY OF ECONOMY AND ENVIRONMENT
 AGENCIA KADASTRALE E KOSOVES / KATASTARSKA AGENCIJA KOSOVA / KOSOVO CADASTRAL AGENCY

CERTIFIKATË / CERTIFIKAT / CERTIFICATE

NJËSIA KADASTRALE / KATASTARSKA JEDINICA / CADASTRAL UNIT : P-71712062-02858-0


Numeri i lëndës / Broj Predmet / Case Referent Number: 08-942/06-0076305/20
 Data dhe koha e lëshimit / Datum i vrene Izdavanja / Date and time of submission: 16.12.2020 - 13:46
 Komuna / Opština / Municipality: Podujevë / Podujevo / Podujevë
 Zona kadastrale / Katastarska Zona / Cadastral Zone: PODUJEVË / PODUJEVO / PODJEVE
 Zyra Kadastrale Komunale / Opštinska Katastarska Kancelarija / Municipal Cadastral Office: Podujevë / Podujevo / Podujevë

A. TË DHËNAT PËR NJËSINË KADASTRALE / PODACI O KATASTARSKOJ JEDINICI / CADASTRAL UNIT DATA

Numeri i njësisë kadastrale Broj Katastarske jedinice Cad. Unit. No.	Lloji i njësisë Vrsta jedinice Unit Type	Lloji i pronës Vrsta imovine Property Type	Zona U/R G/S -U/R	Sipërfaqja Površina Area (m ²)	Pershkrim Opis Description	Krijuar me datën Uradnjeno na dan Created On	Azhuruar Ažurirano Updated
P-71712062-02858-0	PARCELË / PARCELA / PARCEL.	/ /	Urban	1258	Reshirri i përqafjeve nr. rreth. F2005		

A.1 ADRESA E NJËSISË KADASTRALE / ADRESA KATASTARSKE JEDINICE / CADASTRAL UNIT ADDRESS

Vendbanimi - adresa Prebivalište - adresa Resident - address	Kodi Postal Poštanski kod Postal Code	Adresa e njësisë kadastrale Opštinski adrese Address/Opis 07	Krijuar me datën Uradnjeno na dan Created On	Azhuruar Ažurirano Updated
QYLETI RIZAZHAR PALAZITI* QYLETI RIZAZHAR PALAZITI* QYLETI RIZAZHAR PALAZITI*		QYLETI RIZAZHAR PALAZITI*		



Al Adre...

A2 LLOJI I SHFRYTËZIMIT / VRSTA KORISCENJA / TYPE OF USE

Numri Broj Number	Lloji i shfrytëzimit të parcelës Vrsta koriscenja parcele Parcel Type Of Use	Shfrytëzimi aktual i parcelës Trenutno koriscenje parcele Parcel Current Use	Kualiteti i klases Kvalitet klase Quality Class	Supërfaqja Površina Area (m ²) (m ²)
1	Tokë Ndërtimore/Gradëvniske zemblisje/Construction land	Oborr/Dvoriste/Back Yard		658
2	Tokë Ndërtimore/Gradëvniske zemblisje/Construction land	Shtëpi/Sdrecese/Kuca/Zgrada/House/Building		600

B. PRONARI/POSEDESI - VLASNIK/DRZALAC - OWNER/POSSESSOR

Titulli i drejtimit Prava Ripisje	Emri i Ime Name	Nr. personal Lleni broj ID. No.	Vendbanimi Prebivalisje Resident	Kodi postar Postanski kod Postal code	Hollisite e adresës Poljednostni adrese Address details	Pjesa e pronës Dio imovine Share quota	Peshkrimi Opis Description	Azhuaruar Ažurirano Updated
Poseidim individual / Individualna Drzavina single possessor	" PRONË E KOMBINËS "	KCID914118364	PODUEVE / PODUEVO / PODUEVE			1/1	Reklimiti i paragrafëve nr.rend.4/2005	



REPUBLIKA E KOSOVËS / REPUBLIKA KOSOVA / REPUBLIC OF KOSOVO

QEVERIA E KOSOVËS / VLADA KOSOVA / GOVERNMENT OF KOSOVA

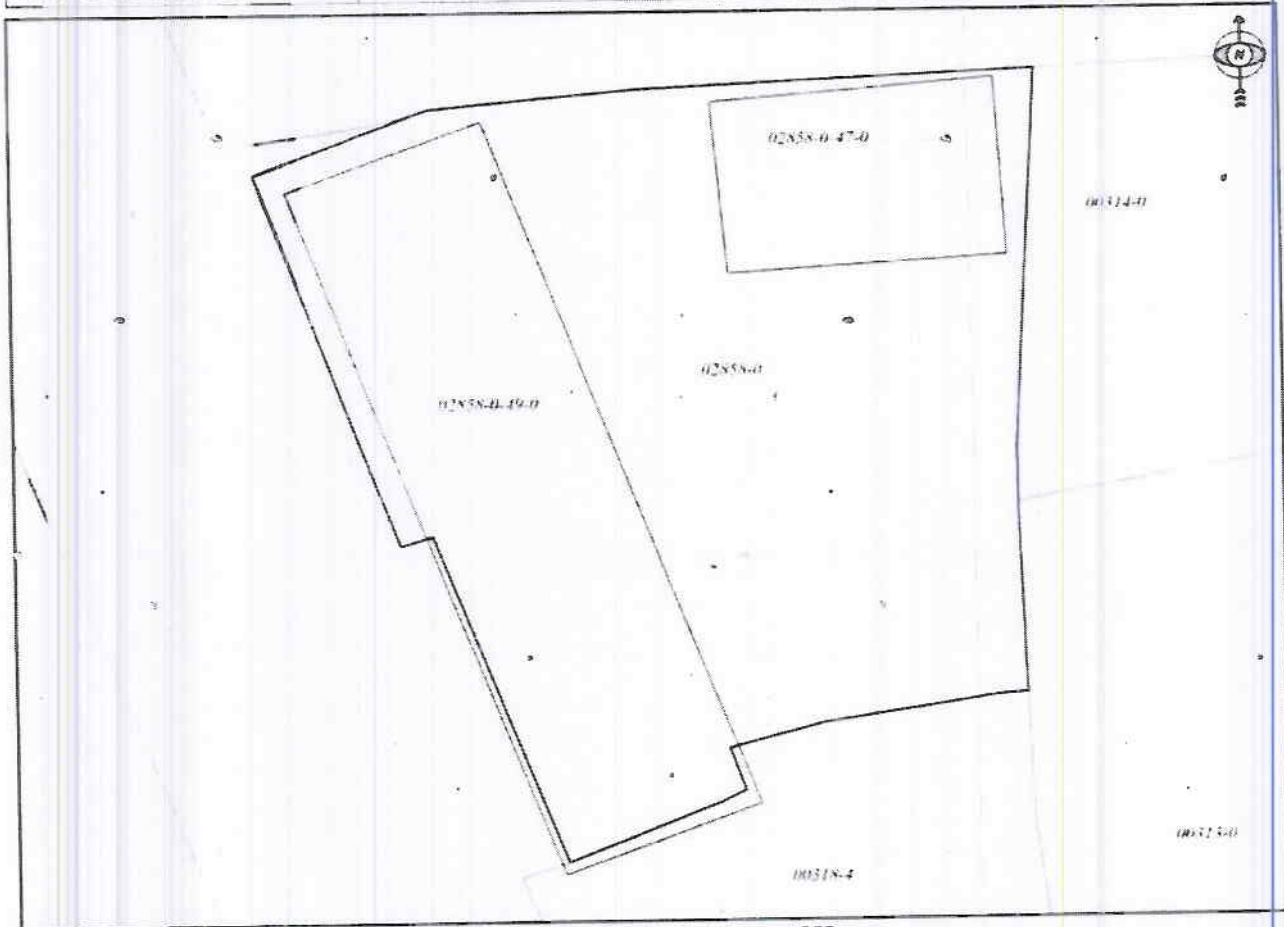
MINISTRIA E EKONOMISË DHE AMBIENTIT / MINISTARSTVO EKONOMIJE I ŽIVOTNE SREDINE / MINISTRY OF ECONOMY AND ENVIRONMENT

AGJENCIA KADASTRALE E KOSOVËS/ KATASTARSKA AGJENCIA KOSOVA/ KOSOVA CADASTRAL AGENCY

KOPJA E PLANIT / KOPIJA PLANA / COPY PLAN

Zyra Kadastrale Komunale/ Opštinska Katastarska Kancelarija /Municipal Cadastral Office : **PODUJEVË**
Zona Kadastrale / Katastarska Zona / Cadastral Zone: Podujevë

Njësia/Jedinica/Unit	Tipi/Vrsta/Type	Sipërfaqja/Povšina/Area m ²
P-71712062-02858-0	Parcelë / Parcela / Parcel	1258



Shkalla/Razmera/Scale: 1:352

Punoi/Obradio/Created:

Data/ Data/Date: 16.12.2020

Koha/ Vreme/ Time: 01:22:23

Nënshkrimi/Potpis/Signature:

Shënim/Beleška/Note:

[Handwritten signature]



Aprovoi/Usvojio/Approved:

Drejtori/Direktor/Director

Nënshkrimi/Potpis/Signature:

[Handwritten signature: M. Nisic]



Republika e Kosovës
 Republica Kosovo-Republic of Kosovo
 Qeveria - Vlada - Government

ADMINISTRATA E EKONOMISE DHE AMBIENTIT / ADMINISTRATYO EKONOMIJE I ZIVOTNE SREDINE / MINISTRY OF ECONOMY AND ENVIRONMENT
 AGENCIA KADASTRALE E KOSOVES / KATASTARSKA AGENCIJA KOSOVA / KOSOVO CADASTRAL AGENCY

CERTIFIKATË / CERTIFIKAT / CERTIFICATE

NJËSIA KADASTRALE / KATASTARSKA JEDINICA / CADASTRAL UNIT : P-71712058-01339-0

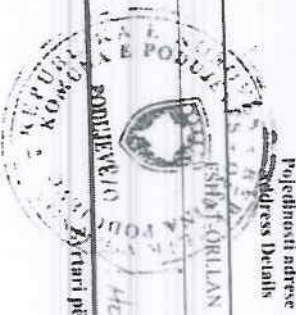
Numri i lëndës / Broj Predmet / Case Referent Number: 08-942/06-0076305/20
 Data dhe koha e lëshimit / Datum i vrene izdavanja / Date and time of submission: 17.12.2020 - 09:54
 Komuna / Opština / Municipality: Podujevë / Podujevo / Podujevë
 Zona kadastrale / Katastarska Zona / Cadastral Zone: ORLLAN / ORLANE / ORLLAN
 Zyra Kadastrale Komune / Opštinska Katastarska Kancelarija / Municipal Cadastral Office: Podujevë / Podujevo / Podujevë

A. TË DHËNAT PËR NJËSINË KADASTRALE / PODACI O KATASTARSKOJ JEDINICI / CADASTRAL UNIT DATA

Numri i njësise kadastrale Broj katastarske jedinice Cadastral Unit No.	Lloji i njësise Vrsta jedinice Unit Type	Lloji i pronës Vrsta imovine Property Type	Zona U/R C/S U/R	Sipërfaqja Površina Area (m ²)	Përkrahje Opis Description	Krijuar më datën Uradjeno na dan Created On	Azhuruar Azurirano Updated
P-71712058-01339-0	PARCELE / PARCELA / PARCEL	Pronë shtetërore / Društvena / Imovinu / Socially owned Land		2106			

A.1 ADRESA E NJËSISË KADASTRALE / ADRESA KATASTARSKE JEDINICE / CADASTRAL UNIT ADDRESS

Vendbanimi - adresa Prehvatilice - adresa Resident - address	Kodfi Postaral Poštanski kod Postal Code	Hollësitë e adresës Pojednostavni adrese Address Details	Krijuar më datën Uradjeno na dan Created On	Azhuruar Azurirano Updated
FSHAT-ORLLAN/SHAT-ORLLAN/SHAT-ORLLAN		FSHAT-ORLLAN		



A2.LLOJI I SHRYTËZIMIT / VRSTA KORISCENJA / TYPE OF USE

Numri Breg Number	Lloji i shrytëzimit të parcelës Vrsta koriscenja parcelë Parcel Type Of Use	Shrytëzim aktual i parcelës Trenutno koriscenje parcelë Parcel Current Use	Kualiteti i klasës Kvalitet klase Quality Class	Superfaqja Površina Area (m ²)
1	Tokë Ndërtimore/graftevunsko zemljište/ construction land	Ohorr/ Dvoriste/ back Yard		1085
2	Tokë Ndërtimore/graftevunsko zemljište/ construction land	Shtëpi-Adrevese/Kuca-Zgrada/House-Building		1021

B. PRONARI/POSEDUESI - VLASNIK/DRZALAC - OWNER/POSSESSOR

Te drejtat Prava Rights	Emri Ime Name	Nr. personal Liqeni broj ID. No.	Vendbanimi Prebivaliste Resident	Kodi postar Postanski kod Postal code	Hollësitë e adresës Pojednostni adrese Address details	Pjesa e përcjara Dio inovljene Share quota	Peshkrimi Opis Description	Azhurnuar Azitrano Updated
Poseidim individual / Individualna Dpravina / single possessor	" PRONË E KËMUNËS "	KC1D91411836d	PODJEVE / PODJEVE			1/1		



Republika e Kosovës
 Republica Kosovo-Republic of Kosovo
 Qeveria - Vlada - Government

MINISTRIA E EKONOMISË DHE AMBIENTIT / MINISTARSTVO EKONOMIJE I ŽIVOTNE SREDINE / MINISTRY OF ECONOMY AND ENVIRONMENT
 AGENCIA KADASTRALE E KOSOVES / KATASTARSKA AGENCIJA KOSOVA / KOSOVO CADASTRAL AGENCY

CERTIFIKATË / CERTIFIKAT / CERTIFICATE

NJËSIA KADASTRALE / KATASTARSKA JEDINICA / CADASTRAL UNIT : P-71712058-01341-2


Numri i lëndës / Broj Predmet / Case Referent Number:
 08-942/06-0076305/20
 16.12.2020 - 14:21
 Podujevë / Podujevo / Podujevë
 ORILAN / ORILANE / ORILAN
 Zona kadastrale / Katastarska Zona / Cadastral Zone:
 Zyra Kadastrale Komunale / Opštinska Katastarska Kancelarija / Municipal Cadastrial Office: Podujevë / Podujevo / Podujevë

A. TË DHËNAT PËR NJËSINË KADASTRALE / PODACI O KATASTARSKOJ JEDINICI / CADASTRAL UNIT DATA

Numri i njësisë kadastrale Broj katastarske jedinice Cad. Unit. No.	Lloji i njësisë Vista Jedinice Unit Type	Lloji i pronës Vista Imovine Property Type	Zona U/R GIS U/R	Sipërfaqja Površina Area (m ²)	Përshkrim Opis Description	Krijuar më datën Uradjeno na dan Created On	Azhuruar Ažurirano Updated
P-71712058-01341-2	PARCELE / PARCELA / PARCEL.	Prone dheqenore / Društveno Imovinu / Socially owned Land		940	19-2003		

A.1 ADRESA E NJËSISË KADASTRALE / ADRESA KATASTARSKE JEDINICE / CADASTRAL UNIT ADDRESS

Vendbanimi - adresa Prebivalište - adresa Resident - address	Kodi Postal Poštanski Kod Postal Code	Hollësitë e adresës Poštomatni adresa address Details	Krijuar më datën Uradjeno na dan Created On	Azhuruar Ažurirano Updated
KRIQE-KRIQE-KRIQE-KRIQE-KRIQE				



Zyrtari përgjegjës / Odgovorno lice / Official person

A2 LLOJI I SHFRYTËZIMIT / VRSTA KORISCENJA / TYPE OF USE

Numri / Broj / Number	Lloji i shfrytëzimit të parcesë Vrsta koriscenja parcele Parcel Type/Of Use	Shfrytëzimi aktual i parcesë Trenutno koriscenje parcele Parcel Current Use	Kualiteti i klases Kualiteti klase Quality Class	Sipërfaqja (m ²) Površina (m ²) Area (m ²)
1	Tokë Ndërtimore/Gradëvnsko zemljište/ construction land	Oborr/Dvoršte/Back Yard		776
2	Tokë Ndërtimore/Gradëvnsko zemljište/ construction land	Sheqer-Mbledhës/Kuca: Zgjedh./house-Building		164

B. PRONARI/POSEDUESI - VLASNIK/DRŽALAC - OWNER/POSSESSOR

Te drejtuar Prava Rights	Emri i Imer Name	Nr. personal Licent broj ID, No.	Vendbanimi Prebivaliste Resident	Kodi postar Postanski kod Postal code	Hollësitë e adresës Pojednostni adrese Address details	Pjesa e pronës Deo imovine Share quota	Peshkrimi Opis Description	Azhuruar Ažurirano Updated
Posedim individual Individuelna Drzavina/ single possessor	" PRONË E KOMUNES "	KC12914118364	PODULJEV /PODULJEVO PODULJE/			1/1	19-2003	



REPUBLIKA E KOSOVËS / REPUBLIKA KOSOVA / REPUBLIC OF KOSOVO
QEVERIA E KOSOVËS / VLADA KOSOVA / GOVERNMENT OF KOSOVA

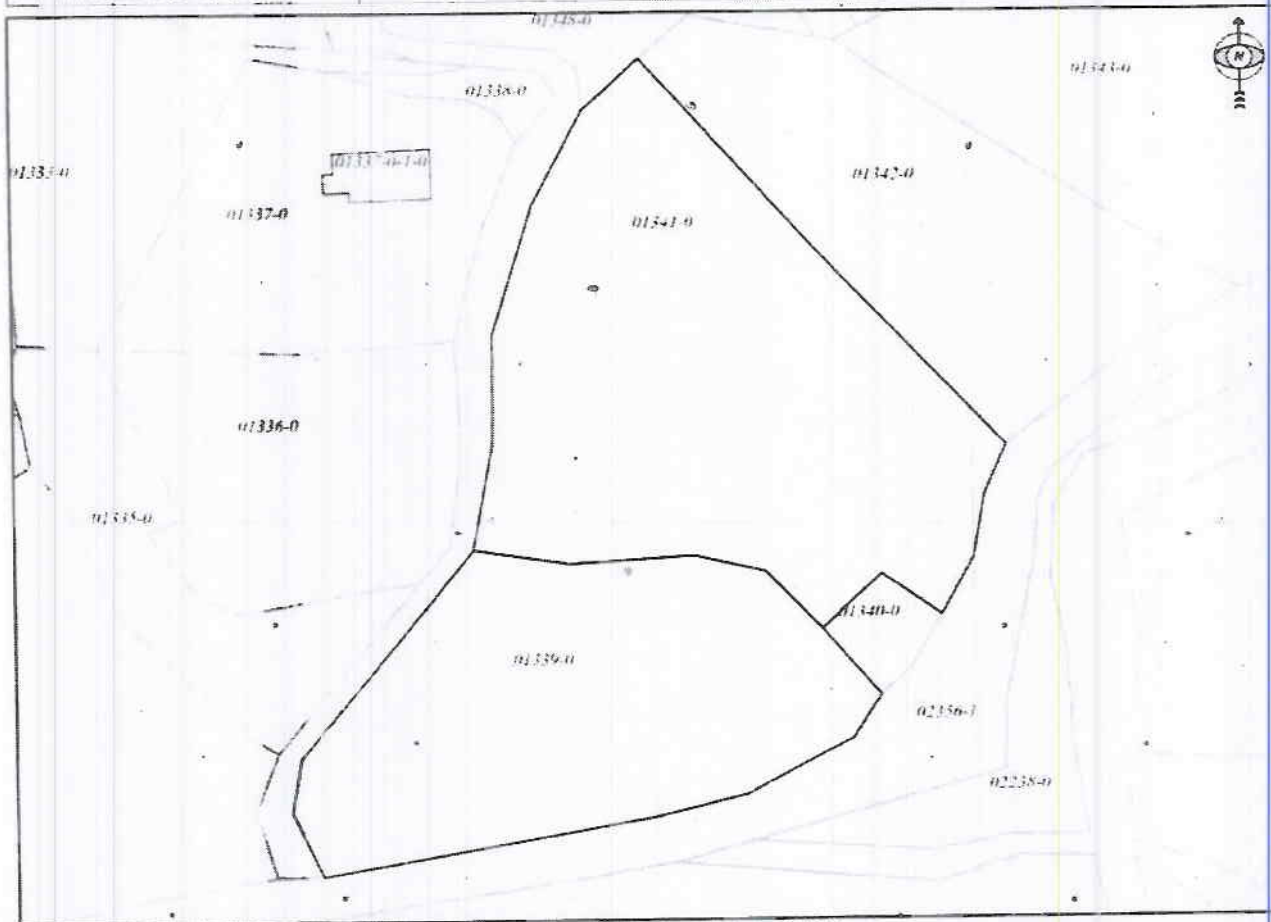
MINISTRIA E EKONOMISË DHE AMBIENTIT / MINISTARSTVO EKONOMIJE I ŽIVOTNE SREDINE / MINISTRY OF ECONOMY AND ENVIRONMENT

AGJENCIA KADASTRALE E KOSOVËS / KATASTARSKA AGENCIJA KOSOVA / KOSOVA CADASTRAL AGENCY

KOPJA E PLANIT / KOPIJA PLANA / COPY PLAN

Zyra Kadastrale Komunale / Opštinska Katastarska Kancelarija / Municipal Cadastral Office : **PODUJEVË**
Zona Kadastrale / Katastarska Zona / Cadastral Zone: **Orllan**

Njësia/Jedinica/Unit	Tipi/Vrsta/Type	Sipërfaqja/Površina/Area m ²
P-71712058-01339-0	Parcelë / Parcela / Parcel	2106
P-71712058-01341-0		




Shkalla/Razmera/Scale: 1:1267

Punori/Obradio/Created:

Data/ Data/Date: 16.12.2020

Koha/ Vreme/ Time: 01:25:26

Nënshkrimi/Potpis/Signature: 

Shënim/Beleška/Note:

Aprovimi/Approve/Approved:  **Director/Direktor/Director**

Nënshkrimi/Potpis/Signature: 

30



Republika e Kosovës
Republika Kosovo - Republic of Kosovo
Qeveria - Vlada - Government

MINISTRIA E EKONOMISË DHE AMBIENTIT / MINISTARSTVO EKONOMIJE I ŽIVOTNE SREĐINE / MINISTRY OF ECONOMY AND ENVIRONMENT
AGJENCIA KADASTRALE E KOSOVËS / KATASTARSKA AGENCIJA KOSOVA / KOSOVO CADASTRAL AGENCY

CERTIFIKATË / CERTIFIKAT / CERTIFICATE

NJËSIA KADASTRALE / KATASTARSKA JEDINICA / CADASTRAL UNIT : P-71712062-00244-1


Numri i lëndës / Broj Predmet / Case Referent Number: 08-942/06-0076305/20
Data dhe koha e lëshimit / Datum i vrene izdavanja / Date and time of submission: 16.12.2020 - 14:02
Komuna / Opština / Municipality: Podujevë / Podujevo / Podujevë
Zona kadastrale / Katastarska Zona / Cadastral Zone: PODUJEVË / PODUJEVO / PODUJEVË
Zyra Kadastrale Komune / Opštinska Katastarska Kancelarija / Municipal Cadastral Office: Podujevë / Podujevo / Podujevë

A. TË DHËNAT PËR NJËSINË KADASTRALE / PODACI O KATASTARSKOJ JEDINICI / CADASTRAL UNIT DATA

Numri i njësisë kadastrale Broj katastarske jedinice Cad. Unit. No.	Lloji i njësisë Vrsta jedinice Unit Type	Lloji i pronës Vrsta imovine Property Type	Zona U/R G/S U/R	Sipërfaqja Površina Area (m ²)	Përshkrim Opis Description	Krijuar në datën Uradeno na dan Created On	Azhuruar Ažurirano Updated
P-71712062-00244-1	PARCELE / PARCELA / PARCEL	/ /	Urban	11656	RDPF I/2012 REGJISTRU PARAKOITJEVE I/2012		

A.1 ADRESA E NJËSISË KADASTRALE / ADRESA KATASTARSKE JEDINICE / CADASTRAL UNIT ADDRESS

Vendbanimi - adresa Prebivalište - adresa Resident - address	Kodi Postal Poštanski Kod Postal Code	Hollësitë e adresës Poljednostni adrese Address Details	Krijuar në datën Uradeno na dan Created On	Azhuruar Ažurirano Updated
QYTEL-RE AFRIM ZHILTA QYTEL-RE AFRIM ZHILTA QYTEL-RE AFRIM ZHILTA				



H. Helić

Zyrtari përgjegjës / Odgovorno lice / Official person

A.2 LLOJI I SHRYTËZIMIT / VRSIA KORISCENJA / TYPE OF USE

Numri Breg Number	Lloji i shrytëzimit të parcelës Vrsia korisçenja parcelë Parcel Type Of Use	Shrytëzimi aktual i parcelës Trenutno korisçenje parcelë Parcel Current Use	Kualiteti i klasës Kualiteti i klasës Quality Class	Sipërfaqja (m²) Povërshja (m²) Area (m²)
1	Bujqësori/Polljorpriradho/Agriculture	Kullësori/Pashnaci/pasture	Kullësori E Klasës I/Pashnaci I Klasë/1st Class Pasture	9890
2	Tokë Ndërtimore/Tradhevinsko zemljište/Construction land	Shtëpi-Ndërtese/Kuca-Zgrada/House-Building		1257
3	Tokë Ndërtimore/Tradhevinsko zemljište/Construction land	Obor/Dvoriste/Back Yard		500

B. PRONARI/POSEDUESI - VLASNIK/DRŽALAC - OWNER/POSSESSOR

Të drejtat Prava Rights	Emri Ime Name	Nr. personal Lidni broj ID. No.	Vendbanimi Prebivalište Resident	Kodi postni Poštanski kod Postal code	Huafshërit e adresës Porodični adresë Address details	Pjesa e pronës Dio imovine Share quota	Peshkrimi Opis Description	Aktuarial Aktuarano Updated
Posejeda individual / Individuallyna Drzavina single possessor	" PRONË E KOMUNES "	KCID91411836d	PODJEVE / PODJEVO PODJEVE/			1/1	RDPB: I2012 REGISTRU PARAQITJEVE I2012	



REPUBLIKA E KOSOVËS / REPUBLIKA KOSOVA / REPUBLIC OF KOSOVO

QEVERIA E KOSOVËS / VLADA KOSOVA / GOVERNMENT OF KOSOVA

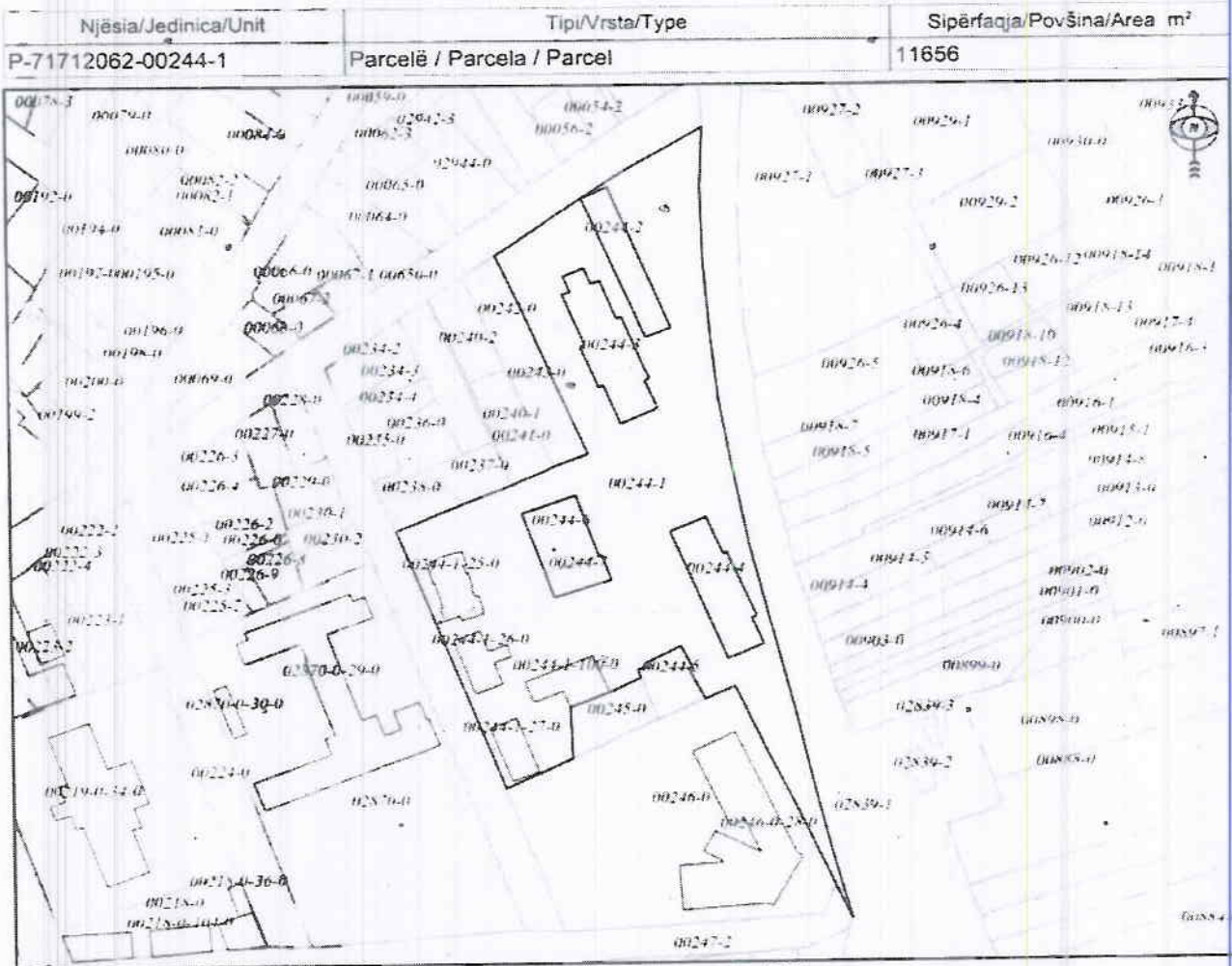
MINISTRIA E EKONOMISË DHE AMBIENTIT / MINISTARSTVO EKONOMIJE I ŽIVOTNE SREDINE / MINISTRY OF ECONOMY AND ENVIRONMENT

AGJENCIA KADASTRALE E KOSOVËS/ KATASTARSKA AGJENCIA KOSOVA/ KOSOVA CADASTRAL AGENCY

KOPJA E PLANIT / KOPIJA PLANA / COPY PLAN

Zyra Kadastrale Komunale/ Opštinska Katastarska Kancelarija /Municipal Cadastral Office : PODUJEVE

Zona Kadastrale / Katastarska Zona / Cadastral Zone: Podujeve




Shkalla/Razmera/Scale: 1:2204

Punoi/Obradio/Created:

Data/ Data/Date: 16.12.2020


Koha/ Vreme/ Time: 01:28:50

Nënshkrimi/Potpis/Signature: 

Shënim/Beleška/Note:



Approvi/Usvojeno/Approved: Drejtoni/Direktor/Director

Nënshkrimi/Potpis/Signature: 



Republika e Kosovës
Republika Kosovo-Republic of Kosovo
Qeveria - Vlada - Government

MINISTRIA E EKONOMISË DHE AMBIENTIT / MINISTARSTVO EKONOMIJE I ŽIVOTNE SREDINE / MINISTRY OF ECONOMY AND ENVIRONMENT
AGJENCIA KADASTRALE E KOSOVËS / KATASTARSKA AGENCIJA KOSOVA / KOSOVO CADASTRAL AGENCY

CERTIFIKATË / CERTIFIKAT / CERTIFICATE

NJËSIA KADASTRALE / KATASTARSKA JEDINICA / CADASTRAL UNIT : P-71712062-00459-0

Numri i lëndës / Broj Predmet / Case Referent Number: 08-942/06-0076305/20
Data dhe koha e feshimit / Datum i vreme Izdavanja / Date and time of submission: 16.12.2020 - 14:02
Komuna / Opština / Municipality: Podujevë / Podujevo / Podujeve
Zona kadastrale / Katastarska Zona / Cadastral Zone: PODUJEVË / PODUJEVO / PODUJEVE
Zyra Kadastrale Komune / Opštinska Katastarska Kancelarija / Municipal Cadastral Office: Podujevë / Podujevo / Podujeve

A. TË DHËNAT PËR NJËSINË KADASTRALE / PODACI O KATASTARSKOJ JEDINICI / CADASTRAL UNIT DATA

Numri i njësisë kadastrale Broj katastarske jedinice Cad. Unit. No.	Lloji i njësisë Vrsta jedinice Land Type	Lloji i pronës Vrsta imovine Property Type	Zona U/R G/S U/R	Sipërfaqja Površina Area (m ²)	Përshkrim Opis Description	Krijuar më datën Uradjeno na dan Created On	Azhuruar Ažurirano Updated
P-71712062-00459-0	PARCELE / PARCELA / PARCEL.	Pronë shqiptare / *Društvena Imovina / Socially owned Land	Urban	2237			08.05.2015

A.1 ADRESA E NJËSISË KADASTRALE / ADRESA KATASTARSKE JEDINICE / CADASTRAL UNIT ADDRESS

Vendbanimi - adresa Prethi aliste - adresa Residenti - address	Kodi Postal Poštanski kod Postal Code	Hollësitë e adresës Ispisani adresa Address details	Krijuar më datën Uradjeno na dan Created On	Azhuruar Ažurirano Updated
QYTET-RR. SKENDERBEU/QYTET-RR. SKENDERBEU/QYTET-RR. SKENDERBEU		QYTET-RR. SKENDERBEU		08.05.2015



A2.LLOJTI I SHFRYTËZIMIT / VRSIA KORISCENJIA / TYPE OF USE

Numri Broj Number	Lloji i shfrytëzimit të parcelës Vrsia koriscenja parcelle Parcel Type Of Use	Shfrytëzimi aktual i parcelës Trenutno koriscenje parcelle Parcel Current Use	Kualiteti i klasës Kualiteti i klase Quality Class	Sipërfaqja (m ²) Površina (m ²) Area (m ²)
1	Bujqësore/Polljoprisvetudo/Agriculture	Kulloros/Pashnjac/pasture	Kullorë E Klase 1/Pasojak I Klase I st Class Pasture	1269 643
2	Take Nderimorë/Gradivo usko zemljište/Construction land	Obor/Dvoriste/Back Yard		
3	Take Nderimorë/Gradivo usko zemljište/Construction land	Shtëpi/Ndretese/Kuca/Zgrada/House/ Building		325

B. PRONARI/POSEDESI - VLASNIK/DRŽALAC - OWNER/POSSESSOR

Te drejta Prava Rights	Emri Ime Name	Nr. personi Identi broj ID. No.	Vendbanimi Prebivaliste Resident	Kodi postar Postanski kod Postal code	Hollësi e adresës Početnostni adrese Address details	Pjesa e pronës Dio imovine Share quota	Përshkrimi Opis Description	Azhuarim Ažurirano Updated
Poseidm individual / Individualna Drazvina single possessor	" PRONË E KOMUNËS "	KC1D91411836d	PODULINE / PODULJEVO			1/1		



REPUBLIKA E KOSOVËS / REPUBLIKA KOSOVA / REPUBLIC OF KOSOVO
QEVERIA E KOSOVËS / VLADA KOSOVA / GOVERNMENT OF KOSOVA

MINISTRIA E EKONOMISË DHE AMBIENTIT / MINISTARSTVO EKONOMIJE I ŽIVOTNE SREDINE / MINISTRY OF ECONOMY AND ENVIRONMENT

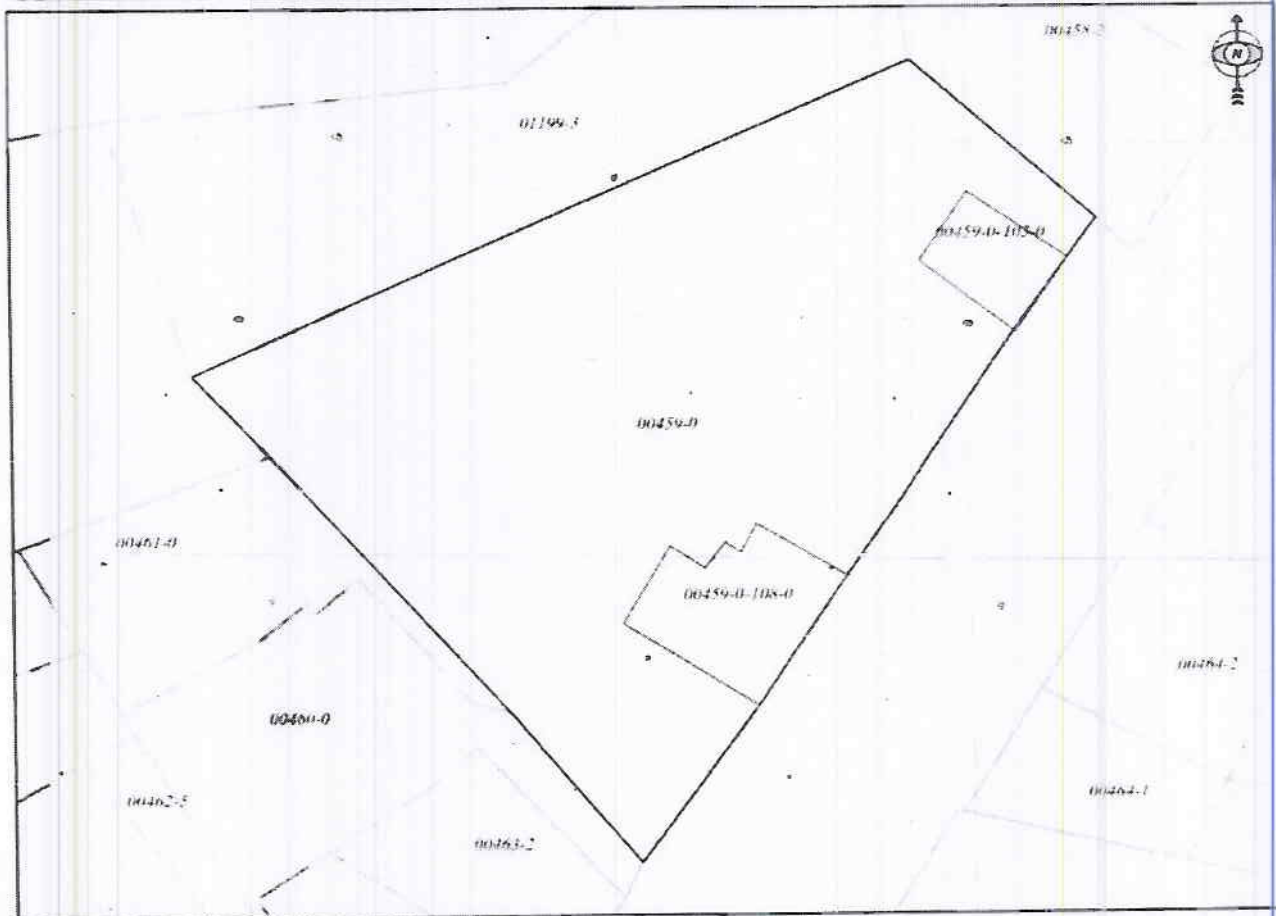
AGJENCIA KADASTRALE E KOSOVËS/ KATASTARSKA AGENCIJA KOSOVA/ KOSOVA CADASTRAL AGENCY

KOPJA E PLANIT / KOPIJA PLANA / COPY PLAN

Zyra Kadastrale Komunale/ Opštinska Katastarska Kancelarija /Municipal Cadastral Office : **PODUJEVË**

Zona Kadastrale / Katastarska Zona / Cadastral Zone: **Podujevë**

Njesia/Jedinica/Unit	Tipi/Vrsta/Type	Sipërfaqja/Povšina/Area m ²
P-71712062-00459-0	Parcelë / Parcela / Parcel	2237



Shkalla/Razmera/Scale: 1:539

Punoi/Obradio/Created:

Data/ Data/Date: 16.12.2020

Koha/ Vreme/ Time: 01:30:39

Nënshkrimi/Potpis/Signature: _____

Shënim/Beleška/Note:



Aprovoj/Levojci/Approved:

Drejtori/Direktor/Director

Nënshkrimi/Potpis/Signature: _____

peç M. Nishevc



Republika e Kosovës
Republic of Kosovo
Qeveria - Vlada - Government

MINISTRIA E EKONOMISË DHE AMBIENTIT / MINISTARSTVO EKONOMIJE I ŽIVOTNE SREDINE / MINISTRY OF ECONOMY AND ENVIRONMENT
AGJENCIA KADASTRALE E KOSOVËS / KATASTARSKA AGENCIJA KOSOVA / KOSOVO CADASTRAL AGENCY

CERTIFIKATË / CERTIFIKAT / CERTIFICATE

NJËSIA KADASTRALE / KATASTARSKA JEDINICA / CADASTRAL UNIT : P-71712062-00389-1


Numri i lëndës / Broj Predmet / Case Referent Number:	08-942/06-0076305/20
Data dhe koha e kështimit / Datum i vrene izdavanja / Date and time of submission:	16.12.2020 - 14:03
Komuna / Opština / Municipality:	Podujevë / Подујево / Podujevo
Zona kadastrale / Katastarska Zona / Cadastral Zone:	PODUEVË / ПОДУЈЕВО / PODUEVO
Zyra Kadastrale Komunale / Opštinska Katastarska Kancelarija / Municipal Cadastral Office:	Podujevë / Подујево / Podujevo

A. TË DHËNAT PËR NJËSINË KADASTRALE / PODACI O KATASTARSKOJ JEDINICI / CADASTRAL UNIT DATA

Numri i njësisë kadastrale Broj katastarske jedinice Cad. Unit. No.	Lloji i njësisë Vrsta Jedinice Unit Type	Lloji i pronësisë Vrsta Imovine Property Type	Zona U/R G/S U/R	Sipërfaqja Površina Area (m ²)	Përkrahja Opis Description	Krijuar më datën Urađeno na dan	Azhuruar Azurirano Updated
P-71712062-00389-1	PARCELE / PARCELA / PARCEL	Pronë shoqërore / Društvena Imovina / Socially owned Land	0	331	Barr 2006		

A.1 ADRESA E NJËSISË KADASTRALE / ADRESA KATASTARSKE JEDINICE / CADASTRAL UNIT ADDRESS

Vendbanimi - adresa Prebivalište - adresa Resident - address	Kodi Postal Poštanski Kod Postal Code	Hollësitë e adresës Pojedinosti adrese Address Details	Krijuar më datën Urađeno na dan Created On	Azhuruar Azurirano Updated
QYTET-RR: SKENDERBEU/QYTET-RR: SKENDERBEU/QYTET-RR: SKENDERBEU				



A.2 LLOJI I SHRYTËZIMIT / VRSTA KORISCENJA / TYPE OF USE

Numri / Broj / Number	* Lloji i shrytëzimit të parcelës / Vrsta koriscenja parcelle / Parcel Type/Of Use	Shrytëzimi aktual i parcelës / Trenutna koriscenje parcelle / Parcel Current Use	Kualiteti i klasës / Kualiteti i klase / Quality Class	Sipërfaqja / Posaqina / Area (m ²)
1	Tokë Ndërtimore/Grindjevnisko zemljište / construction land	Oharr/Deortë/Back Yard		275
2	Tokë Ndërtimore/Grindjevnisko zemljište / construction land	Shtëpi/Shtëpese/Kucak/Zgjedh / House/Building		56

B. PRONARI/POSEDUESI - VIËSNIK/DRËZALAC - OMNER/POSSESSOR

Të drejtuar / Prava / Rights	Emri / Ime / Name	Nr. personal / Licen / Lic. No.	Vendbanimi / Prebivalište / Resident	Kodi postar / postanski kod / Postal code	Hollësi të adresës / Pojednostoi adrese / Address details	Pjesa e pronës / Deo imovine / Share quota	Pershkrimi / Opis / Description	Azhuruar / Azurirano / Updated
Posedim individual / Individualna Prava / single possessor	" PRONË E KOMUNËS "	KCID91411836d	PODRIJEVE / PODRIJEVE			1/1	Bar-2006	



REPUBLIKA E KOSOVËS / REPUBLIKA KOSOVA / REPUBLIC OF KOSOVO
QEVERIA E KOSOVËS / VLADA KOSOVA / GOVERNMENT OF KOSOVA

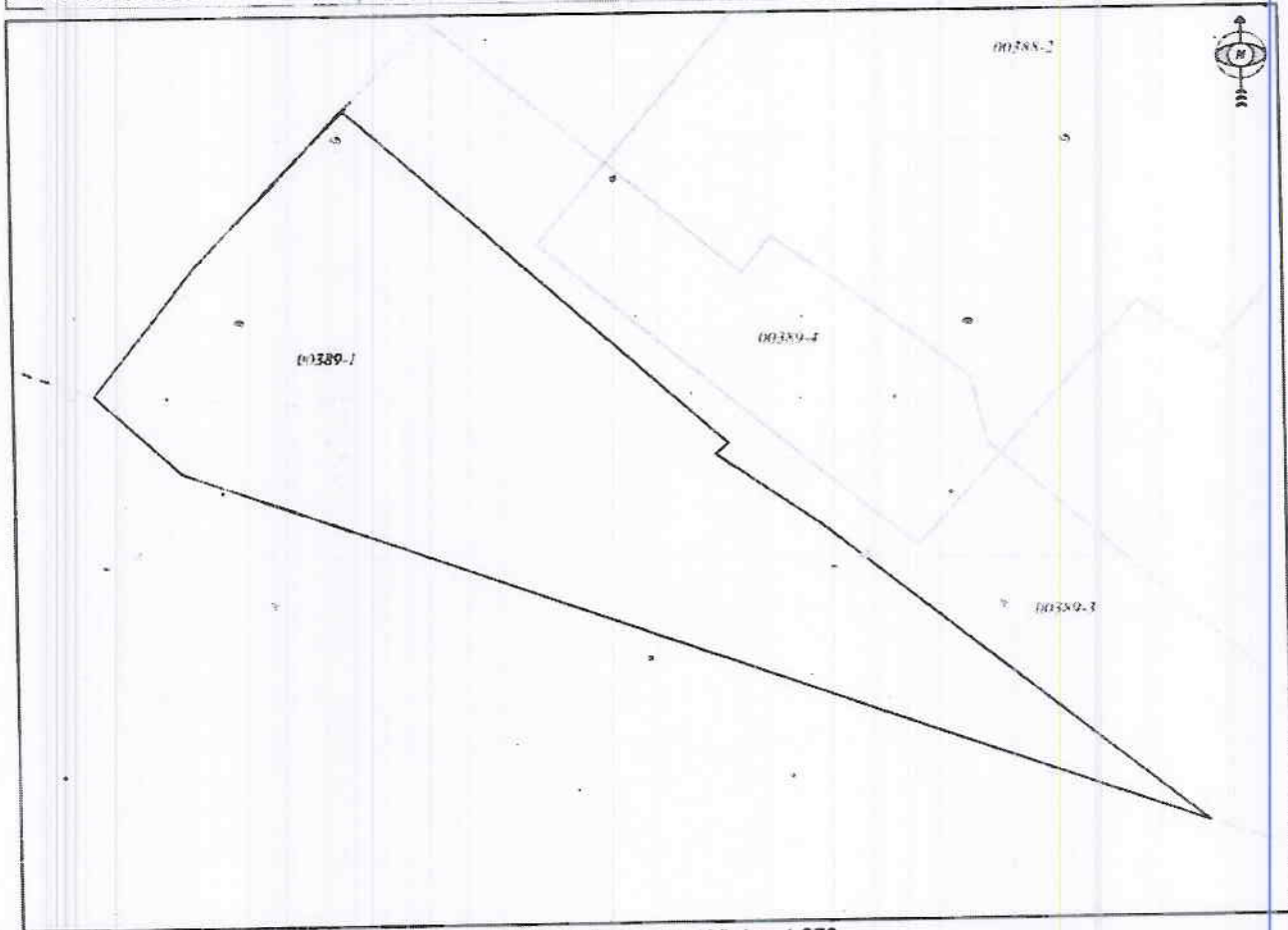
MINISTRIA E EKONOMISË DHE AMBIENTIT / MINISTARSTVO EKONOMIJE I ŽIVOTNE SREDINE / MINISTRY OF ECONOMY AND ENVIRONMENT

AGJENCIA KADASTRALE E KOSOVËS/ KATASTARSKA AGENCIJA KOSOVA/ KOSOVA CADASTRAL AGENCY

KOPJA E PLANIT / KOPIJA PLANA / COPY PLAN

Zyra Kadastrale Komunale/ Opštinska Katastarska Kancelarija /Municipal Cadastral Office : **PODUJEVË**
Zona Kadastrale / Katastarska Zona / Cadastral Zone: Podujevë

Njësia/Jedinica/Unit	Tipi/Vrsta/Type	Sipërfaqja/Povšina/Area m ²
P-71712062-00389-1	Parcelë / Parcela / Parcel	331



Shkalla/Razmera/Sçale: 1:276

Punoi/Obradio/Created:
Data/ Data/Date: 16.12.2020
Koha/ Vreme/ Time: 01:31:48
Nënshkrimi/Potpis/Signature: _____
Shënim/Beleška/Note:

Aprovuar/Usvojeno/Approved: _____
Direjtori/Direktor/Director
Nënshkrimi/Potpis/Signature: _____