

Republika e Kosovës
Republika Kosovo - Republic of Kosovo
Qeveria - Vlada - Government
Ministria e Pushtetit Lokal
Ministarstvo Lokalne Samouprave
Ministry of Local Government

Për :	Smajl Latifi, Kryetar i Komunës së Rahovecit Afrim Dina, Kryesuese e Kuvendit të Komunës së Rahovecit	
Kopje:	Njësia për Administrimin e Dokumenteve në MPL Njësia për Administrimin e Dokumenteve në Komunë	
Përmes:	<i>pe</i> Goran Rakić, Zëvendës Kryeministër dhe Ministër i MPL-së Trim Berisha, Zv. Sekretar i Përgjithshëm në MPL	
Nga:	Venera Çerkini, Udhëheqëse e Departamentit Ligjor dhe Monitorimit të Komunave, MPL	Datë: 08/02/2021 VI-020-67
Zyrtarët përgjegjës		
1. Zyrtari konfirmues i vlerësimit ligjor	Xhevat Tafa, Udhëheqës i Divizionit për Monitorim të Komunave	
2. Zyrtari hartues i vlerësimit ligjor	Leonora Bajrami, Zyrtare për Monitorim të Komunave	
Lënda:	Kërkesë për rishqyrtimin e ligjshmërisë e aktit të komunës së Rahovecit	
Lloji i aktit:	<input type="checkbox"/> Vendim i Kuvendit të Komunës	

I/e nderuar Kryetar,
I/e nderuar Kryesues,

Në pajtim me Rregulloren e Qeverisë së Republikës së Kosovës Nr. 10/2019 për Shqyrtimin Administrativ të Akteve të Komunave, e në bazë të kompetencave ligjore të ministrisë të përcaktuara me ligjet bazike dhe Rregulloren e Qeverisë Nr. 06/2020 për Fushat dhe Përgjegjësitë Administrative të Zyrës së Kryeministrit dhe Ministrive, Ministria e Pushtetit Lokal ka pranuar për shqyrtim të detyrueshëm të ligjshmërisë ashtu siç parashihet me nenin 81 të Ligjit Nr. 03/L-040 Për Vetëqeverisje Lokale aktin komunal në vijim:

Vendimi 01-Nr.165/21 per shpalljen me interes të përgjithshëm publik pjesën e parcelës P-71510066-00386-1 në Zonen Kadastrale Pastasellë.
I miratuar më datë: 29.01.2021
I parashtruar për shqyrtim në MPL më datë: 01.02.2021


Ministria e Pushtetit Lokal, pas shqyrtimit të përmbajtjes së aktit të komunës si më sipër, vlerëson se akti i komunës **është në kundërshtim me dispozitat e legjislacionit në fuqi.**

Mos pajtueshmëritë e aktit të komunës të parashtruar për shqyrtim të ligjshmërisë janë si në vijim:

Nr.	Formulimi në aktin e komunës	Dispozita ligjore me të cilën akti i komunës është në kundërshtim.
1.	Vendimi 01-Nr.165/21 për shpalljen me interes të përgjithshëm publik pjesën e parcelës P-71510066-00386-1 në Zonen Kadastrale Pastasellë.	<p>Vendimi 01-Nr.165/21 për shpalljen me interes të përgjithshëm publik pjesën e parcelës P-71510066-00386-1 në Zonën Kadastrale Pastasellë i miratuar në Kuvëndin e Komunës së Rahovecit të datës 29.01.2021, është në kundërshtim me nenin 19 pika 5 e Ligjit Nr.06/L-092, për dhënien në shfrytëzim dhe këmbimin e pronës së paluajtshme të komunës i cili nen parasheh që e drejta e shfrytëzimit të pronës së paluajtshme nuk mund të bartet në shfrytëzim te personat e tretë.</p> <p>Bazuar në certifikatën e pronës, parcela e cila planifikohet të shpallet me interes të përgjithshëm është në shfrytëzim të Agjensionit Pyjor të Kosovës dhe si e tille nuk mund të bartet tek personat e tretë.</p> <p>Gjithashtu në rastet kur prona është në pronësi të Komunës nuk është e nevojshme të shpallet me interes të përgjithshëm. Shpallja e interesit të përgjithshëm vlen vetëm për rastet kur prona në bazë të fletave poseduese nuk është në pronësi të Komunës.</p>

Bazuar në të cekurat më lartë, Ministria e Pushtetit Lokal kërkon nga Kuvendi i Komunës/Kryetari i Komunës që të ndërmarrin veprime konkrete që aktin e komunës ta harmonizojnë me dispozitat ligjore në fuqi, brenda 30 ditësh nga data e pranimit të kërkesës për rishqyrtim të aktit.

Ministria e Pushtetit Lokal, mbetet në dispozicion të komunës për çfarëdo sqarimi të mëtejshëm në lidhje me këtë vlerësim.



Republika e Kosovës
Republika Kosovo - Republic of Kosovo
Qeveria - Vlada - Government
Ministria e Pushtetit Lokal
Ministarstvo Lokalne Samouprave
Ministry of Local Government

Za:	Smajl Latifi, gradonačelnik opštine Orahovac Afrim Dina, predsedavajući Skupštine opštine Orahovac	
Kopija:	Jedinica za administriranje dokumenata u MLS-u Jedinica za administriranje dokumenata u opštini	
Preko:	Goran Rakić, zamenik premijera i ministar MLS-a Trim Berisha, zamenik generalnog sekretara MLS-a	
Od:	Venera Çerkini, rukovodilac Pravnog odeljenja i monitirsanje opština, MLS	Dana, 8.02.2021.
Službenik-ca: za potvrđivanje pravne procene:	Xhevat Tafa, rukovodilac Odseka za monitorisanje opština	Br.VI-020-67
Službenik-ca: za izradupravne procene:	Leonora Bajrami, službenica za monitorisanje opština	
Predmet:	Zahtev za reviziju zakonitosti akta opštine Orahovac	
Vrsta akta:	<input type="checkbox"/> Odluka skupštine opštine	

Uvaženi gradonačelnice,
Uvaženi predsedavajući

U saglasnosti sa Uredbom Vlade Republike Kosova br. 10/2019 o administrativnom razmatranju akata opštine i na osnovu zakonskih ovlašćenja određenim osnovnim zakonima i Uredbom Vlade br. 06/2020 o oblastima odgovornosti administrativne Kancelarije premijera i ministarstva, Pravno odeljenje i monitorisanje opština MLS-a, primilo je za obavezno razmatranje zakonitosti akta opštine kako je predviđeno članom 81. Zakona br. 03/L-040 o lokalnoj samoupravi kao u nastavku:

Odluka 01-br.165/21 o proglašenju od opšteg javnog interesa dela parcele P-71510066-00386-1 u katastarskoj zoni Pastaselo.
Usvojena dana, 29.01.2021.
Predložena na razmatranje u MLS-u dana, 1.02.2021.

Ministarstvo lokalne samouprave, nakon razmatranja gore navedenog sadržaja akta opštine, procenjuje **da je isti u suprotnosti sa zakonskim odredbama na snazi.**

U nastavku ćete pronaći neusklađenost opštinskog akta koji je dostavljen za razmatranje zakonitosti:

Br.	Formulisanje u aktu opštine	Zakonske odredbe sa kojima je akt opštine u suprotnosti.
1.	Odluka 01-br.165/21 o proglašenju od opšteg javnog interesa dela parcele P-71510066-00386-1 u katastarskoj zoni Pastaselo.	<p>Odluka 01-br.165/21 o proglašenju od opšteg javnog interesa dela parcele P-71510066-00386-1 u katastarskoj zoni, usvojena od Skupštine opštine Orahovac, dana, 29.01.2021. godine, u suprotnosti je sa članom 19. tačka 5, Zakona br.06/L-092, o davanju na korišćenje i razemnu nepokretne imovine opštine, član koji predviđa da: pravo na razmenu nepokretne opštinske imovine se ne može preneti na korišćenje trećim licima.</p> <p>Na osnovu imovinskog sertifikata, parcela koja je planirana da se proglašuje od opšteg javnog interesa, koristi Kosovska agencija za šume i kao takva ne može se preneti trećim licima.</p> <p>Takođe, u slučajevima, kada je imovina u vlasništvu opštine, nije potrebno da se imovina proglasi od opšteg interesa. Proglašenje od opšteg interesa vredi samo u slučajevima kada imovina na osnovu posedovnih listova nije u vlasništvu opštine</p>


Na osnovu gore navedenog, Ministarstvo lokalne samouprave zahteva od Skupštine opštine gradonačelnika opštine zahteva da preduzmu konkretne mere za usklađivanje opštinskog akta sa važećim zakonskim odredbama, u roku od 30 dana od dana prijema zahteva za reviziju akta.

Ministarstvo lokalne samouprave, ostaje na raspolaganju opštini za dalja objašnjenja u vezi sa ovom procenom



Republika e Kosovës
Republika Kosovo / Republic of Kosovo

Kuvendi i Komunës së Rahovec



RAHOVEC / ORAHOVAC

Njësia Nr./Br./No 01 (Kuvendi i Komunës)

Nr./Br./No 01/165 Nr. ifaq/Br.nr./No.pg 1

HYRIENJA - INCOMING
KOSOVA REPUBLIC / REPUBLIC OF KOSOVA
VEVZDA - USTAVNA UPRAVILA / GOVERNMENT OF KOSOVA

Ministria e Administrimit të Pushtetit Lokal
Ministstvo Lokalne Samouprave i Administracije
Ministry of Local Government Administration

Data
Datum 01.02.2021
Date

Niveli i ngritjes/br. i llogaritjes / Smirjeja / Vera

-01-020-67

Në mbështetje të nenit 17 pika 1, nenit 14 pika 1, nenit 17 shkronja (c) dhe nenit 40 të Ligjit Nr. 03/L-040 për Vetëqeverisjen Lokale të Republikës së Kosovës ("Gazeta zyrtare e Republikës së Kosovës Nr. 28/2008"), nenit 2, nenit 4, nenit 10 paragrafi 2 pika 2.4, nenit 40 paragrafi 2 pika 2.11, nenit 57 paragrafi 1 pika 1.3 dhe nenit 94 të Statutit të Komunës së Rahovecit Nr.1005 i dt. 29.03.2017, propozimit të Kryetarit të Komunës me 02 Nr. Protokolli 012/01/21 të dt. 11.01.2021, Kuvendi i Komunës në mbledhjen e mbajtur me dt. 29.01.2021 miraton këtë:

VENDIM

Shpalljen me interes të përgjithshëm publik pjesën e parcelës P-71510066-00386-1 në Zonën Kadastrale Pastasellë

1. Miratohet propozimi i Kryetarit të Komunës 02 Nr. 012/01/21 i dt. 11.01.2021 dhe shpallet interes i përgjithshëm publik pjesa e parcelës kadastrale P-71510066-00386-1, në sipërfaqe prej 1000m² (njëmijë metra katror) nga sipërfaqja e përgjithshme prej 22005m² (njëzet e dy mijë e pesë metra katror) në vendin e quajtur Seishte, e evidentuar sipas certifikatës së pronësisë në posedim të P.S.H.E Kosovës, K.K. Rahovec, Shfrytëzues Ekonomia e Pyjeve Rahovec.
2. Qëllimi i shpalljes së interesit të përgjithshëm publik të pjesës së parcelës së cekur në pikën 1 të këtij vendimi do të jetë: "Caktimi i lokacionit për ndërtimin e objektit për nevojat e komunitetit të fshatit Pastasellë".
3. Autorizohet Kryetari i Komunës që komform dispozitave ligjore në fuqi të ndërmerr të gjitha veprimet e nevojshme për zbatimin e këtij vendimi.
4. Bartës për rregullimin e dokumentacionit teknik dhe regjistrimin e pronës në Librin Kadastral do të jetë Drejtoria për Gjeodezi, Kadastër dhe Pronë në Komunën e Rahovecit.
5. Për zbatimin e këtij vendimi do të kujdeset Drejtoria për Gjeodezi, Kadastër dhe Pronë.
6. Pas miratimit nga ana e Kuvendit të Komunës së Rahovecit, ky vendim hyn në fuqi 15 ditë pas dërgimit në autoritetin mbikëqyrës MAPL dhe 7 ditë pas shpalljes publike në tabelën e shpalljeve ose Web - faqen zyrtare të Komunës.

Vendimi u dërgohet:

- MAPL-së, dhe
- Arkivit.


KUVENDI I KOMUNËS SË RAHOVECIT

01 Nr.165/21
Datë:29.01.2021





Republika e Kosovës
Republika Kosovo / Republic of Kosovo



KOMUNALITETI I ORAHOVAC

Nifiti Nr./Br./No 01 (Kuvendi i Komunës)

Nr./Br./No 01/165 Nr. ifaq./Br./No./pg. 1

HYPER-ULAZNA INCOGNITO		
REPUBLICA E KOSOVES / REPUBLIC OF KOSOVO		
Ministria e Punëve të Përbashkëta Lokale / Ministry of Local Government Administration		
Data	01.02.2021	
Datum		
Day		
Numri i dokumentit / No. i Dokumentit	Shifra	Vlera
- V -	020-67	

Na osnovu člana 12. tačka 1. člana 17. stav 1. tačka 17. slova (c) i člana 40. zakona br. 03 / L-040 za Lokalnu Samoupravu Republike Kosovo („Službeni list Republike Kosovo br. 28/2008“), član 2, član 4, član 10 stav 2 tačka 2.4, član 40 stav 2 tačka 2.11, član 57 stav 1. tačka 1.3 i član 94. Statuta opštine Orahovac br. 1005 od dt. 29.03.2017, predloga Predsednika sa 01 Br. Protokol 012/01/21 od dt. 00.00.2020. Skupština opštine na održanoj sednici 29.01.2021, donosi:

ODLUKU

Za objavu od opšte javnog interesa deo parcele P-71510066-00386-1 Katastarske Zone Pustoselo

1. Usvaja se predlog Predsednika 01 Br. 012/01/21 od. 11.01.2021 i objavljuje se od opšteg javnog deo katastarske parcele P-71510066-00386-1, na površini od 1000 m² (hiljadu kvadratnih metara) od ukupne površine 22005 m² (dvadeset dve hiljade pet kvadratnih metara) na mestu zv. Seishte, identifikovano prema listu vlasništva u posedu D.I Kosova, S.O Orahovac, Korisnik Šumska Privreda Orahovac.
2. Cilj objavljivanja opšteg javnog interesa dela parcele navedene u tački 1. ove odluke biće: „Određivanje lokacije za izgradnju objekta za potrebe zajednice sela Pustosele“.
3. Daje se ovlašćenje Predsedniku opštine da u skladu sa zakonskim odredbama na snazi da preduzme sve neophodne mere za sprovođenje ove odluke.
4. Nosilac za regulisanje tehničke dokumentacije i upis imovine u katastarsku knjigu biće Odeljenje za Geodeziju, Katastar i Imovinu opštine Orahovac.
5. Za sprovođenje ove odluke staraće se Odeljenje za Geodeziju, Katastar i Imovinu.
6. Nakon usvajanja od strane Skupštine opštine Orahovac, ova odluka stupa na snagu 15 dana nakon dostave pri nadzornim organu MALS i 7 dana nakon javne objave na oglasnoj tabli ili službenoj internet stranici opštine.

Odluku dostaviti:

- M.A.L.S, i
- Arhivi.

SKUPŠTINA OPŠTINE ORAHOVAC

01Br.165/21
Dana: 29.01.2021






Republika e Kosovës
Republika Kosovo / Republic of Kosovo

Komuna e Rahovecit

Opština Oraševac/Municipality Rahevo

Kryetari i Komunës – Presednik Opštine – Municipal Mayor



Nr. i Nënshkrimit/No. of Signature: Kryetari i Komunës

Nr. i Letrës/No. of Letter: 011 Nr. ifaq. Dërgim/No. of Page: 166

Data/Date: 01/01/2021

Në mbështetje të nenit 13, nenit 14.1, nenit 97 dhe nenit 58 shkronja (h) të Ligjit Nr. 03/L-040 për Vetëqeverisjen Lokale të Kosovës ("Gazeta Zyrtare e Republikës së Kosovës" Nr. 28/2008"), nenit 74 paragrafi 2 pika 2.9 dhe nenit 94 të Statutit të Komunës së Rahovecit Nr. 1005 i datës 29.03.2017, Kryetari i Komunës, Komitetit për Politikë dhe Financa dhe Kuvendit të Komunës së Rahovecit i:


PROPOZON


Shpalljen me interes të përgjithshëm publik pjesën e parcelës P-71510066-00386-1 në Zonën Kadastrale Pastasellë

1. Kryetari i Komunës, Komitetit për Politikë dhe Financa dhe Kuvendit të Komunës së Rahovecit i propozon iniciimin e procedurës për shpalljen me interes të përgjithshëm publik pjesën e parcelës P-71510066-00386-1 në Pastasellë, në sipërfaqe prej 1000m² (njëmijë metra katror) nga sipërfaqja e përgjithshme prej 22005m² (njëzet e dy mijë e pesë metra katror) në vendin e quajtur Seishte, e evidentuar sipas certifikatës së pronësisë në posedim të P.S.H.E. Kosovës, K.K. Rahevo, Shfrytëzues Ekonomia e Pyjeve Rahevo.
2. Qëllimi i shpalljes së interesit të përgjithshëm publik të pjesës së parcelës së cekur në pikën 1 të këtij propozimi do të jetë: "Caktimi i lokacionit për ndërtimin e objektit për nevojat e komunitetit të fshatit Pastasellë".
3. Bartës për rregullimin e dokumentacionit teknik dhe regjistrimin e pronave në Librin kadastral do të jetë Drejtoria për Gjeodezi, Kadastër dhe Pronë në Komunën e Rahovecit.
4. Për zbatimin e këtij Propozimi do të kujdeset Drejtoria për Gjeodezi, Kadastër dhe Pronë.
5. Ky propozim hyn në fuqi pas miratimit paraprak nga Kuvendi i Komunës.

Të njoftohen:

- Kryesuesi i Kuvendit të Komunës,
- Sekretaria e Kuvendit,
- Drejtoria për Gjeodezi, Kadastër dhe Pronë, dhe
- Arkivi.





Republika e Kosovës
Republic of Kosovo
Qeveria - / *Trada* - Government

MINISTRIA E EKONOMISE DHE AMBIENTIT / MINISTARSTVO EKONOMIJE I ZIVOTNE SREDENE / MINISTRY OF ECONOMY AND ENVIRONMENT
AGJENCIA KADASTRALE E KOSOVES / KATASTARSKA AGENCIA KOSOVA / KOSOVO CADASTRAL AGENCY

CERTIFIKATË / CERTIFIKAT / CERTIFICATE

NJËSIA KADASTRALE / KATASTARSKA JEDINICA / CADASTRAL UNIT : P-71510066-00386-1

Numri i referencës / Broj Predmet / Case Referent Number: 08-942/03-0000836/21
Data dhe koha e kështimit / Datum i vremen izdavanja / Date and time of submission: 08.01.2021 - 09:00
Komuna / Opština / Municipality: Rahovec / Orahovac / Rahovec
Zona kadastrale / Katastarska Zona / Cadastral Zone: PASTASELLE / PUSTO SELO / PUSTOSELLE
Zyra Kadastrale Komune / Opštinska Katastarska Kancelarija / Municipal Cadastral Office: Rahovec / Orahovac / Rahovec

A. TË DHËNAT PËR NJËSINË KADASTRALE / PODACI O KATASTARSKOJ JEDINICI / CADASTRAL UNIT DATA

Numri i listës së kadastrale Broj katastarske jedinice Cad. Unit. No.	Lloji i llojeve Vrsta jedinice Unit Type	Lloji i pronës Vrsta imovine Property Type	Zona U/R G/S U/R	Sipërfaqja Površina Area (m ²)	Përshkrim Opis Description	Krijuar në datën Urađeno na dan Created On	Azhuruar Ažurirano Updated
P-71510066-00386-1	PARCELE / PARCELA / PARCEL	Pronë dhe pronë Društvena / Imovina / Socially owned Land		22005	1-2904		

A.1 ADRESA E NJËSISË KADASTRALE / ADRESA KATASTARSKE JEDINICE / CADASTRAL UNIT ADDRESS

Vendbanimi - adresa Preth adresë - address Kodpost - address	Kodi Postar Postni kod Postal Code	Detaje të adresës Podrobnosti adrese Address Details	Krijuar në datën Urađeno na dan Created On	Azhuruar Ažurirano Updated
SESHITE-SESHITE-SESHITE-SESHITE-SESHITE		SESHITE-SESHITE		



A2111011 SHËRRYTËZIMI / VRSTA KORISËNJIA / TYPE OF USE

Numri Broj Number	Tipi i shërbimit / vrsta korisënjia Vrsta korisënjia parcelë Parcel Type Of Use	Shërbimi aktual i parcelës Trenutia korisënjia parcelës Parcel Current Use	Kualiteti i klasës Kualiteti i klasës Quality Class	Sipërfaqja (m ²) Povërshja (m ²) Area (m ²)
1	Tokë Ndërtimore/Grindjevinako zemëjshë/Construction land	Ohon/Dworthie/Besë/Vard		23540
2	Tokë Ndërtimore/Grindjevinako zemëjshë/Construction land	Shtëpi-Adrenee/Kuca-Zgjedhë/House-Building		465

B. PRONARI/POSEDUESI - VLASNIK/DRËZALAC - OWNER/POSSESSOR

Titulli i drejtësi Prava Rights	Emri i Imer Name	Nr. personal Libri i broj ID. No.	Vendbanimi Prebivalshë Resident	Kodi postar Postarshki kod Postal code	Hollësi e adresës Pojedineviti adrese Address details	Pjesa e prorisë Dio hovesë Share quota	Përshkrimi Opis Description	Aktuaruar Aktuaruar Updated
Posedim individual / Individualna Dpravina / single possessor	PASURI SHITËT.E KOSOV.J.K.RAHOVEC SHFRY. EKO.F.PYJEVE RAHOVEC	KCID1505167	RAHOVEC / ORAHOVAC / RAHOVEC		RAHOVEC	1/1	1-2004	



REPUBLIKA E KOSOVËS / REPUBLIKA KOSOVA / REPUBLIC OF KOSOVO
QEVERIA E KOSOVËS / VLADA KOSOVA / GOVERNMENT OF KOSOVA

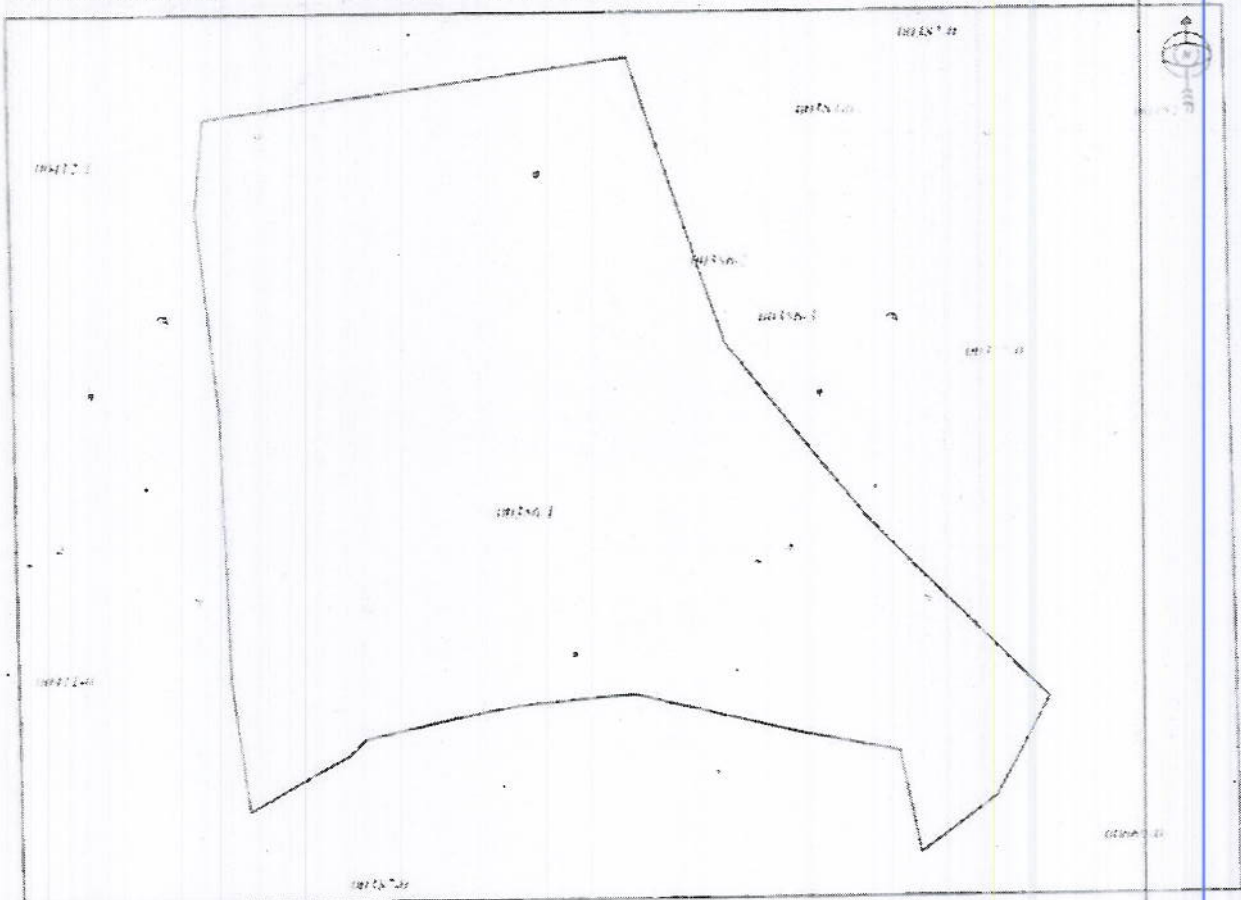
MINISTRIA E EKONOMISË DHE AMBIENTIT / MINISTARSTVO EKONOMIJE I ŽIVOTNE SREDINE / MINISTRY OF ECONOMY AND ENVIRONMENT

AGJENCIA KADASTRALE E KOSOVËS / KATASTARSKA AGJENCIA KOSOVA / KOSOVA CADASTRAL AGENCY

KOPJA E PLANIT / KOPIJA PLANA / COPY PLAN

Zyra Kadastrale Komunale / Opštinska Katastarska Kancelarija / Municipal Cadastral Office : RAHOVEC
Zona Kadastrale / Katastarska Zona / Cadastral Zone: Pastashtë

Nësisë/Jedinica/Unit	Tipi/Vrsta/Type	Sipërfaqja/Površina/Area m ²
P-71510066-00386-1	Parcelë / Parcela / Parcel	22005



Shkalla/Razmëra/Scale: 1:1529

Pundit/Obradio/Created:

Data/ Data/Date: 08.01.2021


Koha/ Vreme/ Time: 09:13:52

Nënshkrimi/Potpis/Signature:

Shënimi/Bemëška/Note:

Aprovim/Usvojeno/Approved: Drejtori/Direktor/Director

Nënshkrimi/Potpis/Signature:



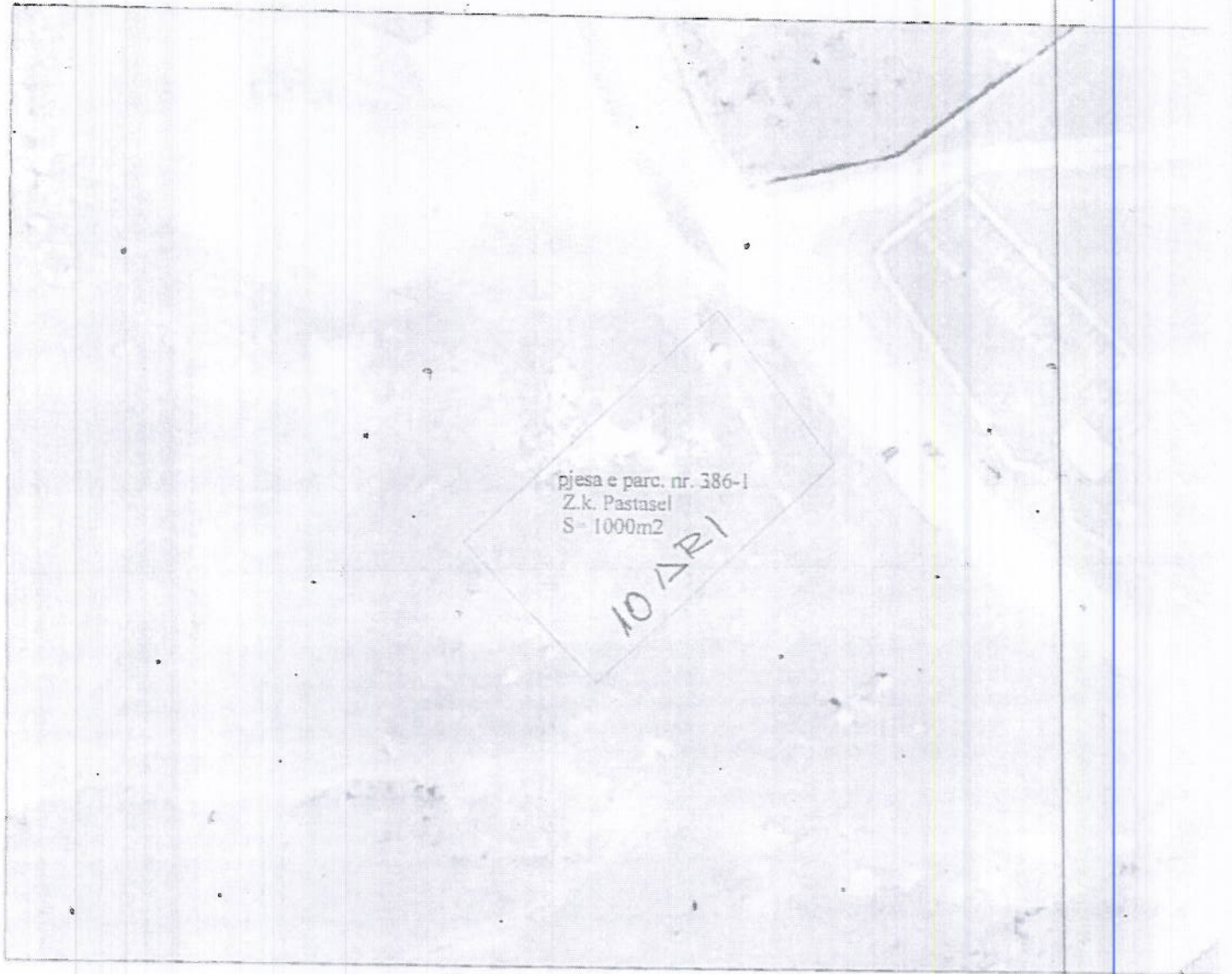
[Handwritten signature]

[Handwritten signature]

Skicë Tereni

Z.k. Pastasel

P 1:750



Kahovec dt. 08.01.2021



REPUBLIKA E KOSOVES
REPUBLIKA KOSOVA
MINISTRI I BUDNETIT, ARBITRAZHESIA DHE
DREJTORIA E SHERBIMEVE PUBLIKE
DREJTORIA E SHERBIMEVE PUBLIKE



2254 10.07.2020
BANKA E KOSOVES

KËRKESË

Për: Kryetarin e Komunës, Drejtorinë e Shërbimeve Publike, Drejtorinë e Urbanizimit, Drejtorinë për Kadaster Gjeodezi dhe Pronë dhe Komitetit për Politikë dhe Financa.

Nga: Këshilli i fshatit Pastasel.

1. Rregullimin e kanalizimit në disa pjesë të fshatit dhe bartja e një pjese afërsisht 700 metra nga pika që ku derdhet kanalizimi,
2. Kubëzimi i rrugëve të fshatit.
3. Eliminimin e deponive ilegale në një pronë publike dhe dy private,
4. Një trotuar në fshat në rrugën kryesore,
5. Lejimi i një hapësire për ndertimin e një objekti për novoja të fshatit,
6. Një park afër varrezave të Dëshmorëve e Martirëve,
7. Drunjë dekorativ.
8. Ndriçimin Publik,

Me respekt Këshilli i fshatit Pastasel

10.07.2020