



**Republika e Kosovës**  
**Republika Kosova-Republic of Kosovo**  
**Qeveria - Vlada - Government**  
*Ministria e Pushtetit Lokal*  
*Ministarstvo Lokalne Samouprave*  
*Ministry of Local Government*

Për:	Gazmend Muhaxheri, Kryetar i Komunës së Pejës Islam Husaj, Kryesues i Kuvendit të Komunës së Pejës	
Kopje:	Njësisë për Administrimin e Dokumenteve në MPL Njësisë për Administrimin e Dokumenteve në Komunë	
Përmes:	Goran Rakić, Zëvendëskryeministër dhe Ministër në MPL Trim Berisha, Zv. Sekretari i Përgjithshëm në MPL	
Nga:	Venera Çerkini, Udhëheqës e Departamentit Ligjor dhe Monitorim të Komunave	Datë: 25.02.2021 Nr.020-89
Zyrtaret përgjegjës:	1. Zyrtari konfirmues i vlerësimit ligjor Xhevat Tafa, Udhëheqës i Divizionit për Monitorim të Komunave	
	2. Zyrtari hartues i vlerësimit ligjor Sanije Dërguti, Zytare e lartë për monitorim të komunave	
Lënda:	Konfirmim i ligjshmërisë së aktit të Komunës së Pejës	
Lloji i aktit:	<input type="checkbox"/> Vendim i Kuvendit të Komunës	

I nderuar Kryetar,  
I nderuar Kryesues,

Në pajtim me Rregulloren e Qeverisë së Republikës së Kosovës Nr. 10/2019 për Shqyrtimin Administrativ të Akteve të Komunave, e në bazë të kompetencave ligjore të ministrisë të përcaktuara me ligjet bazike dhe Rregulloren e Qeverisë Nr. 06/2020 për Fushat dhe Përgjegjësitë Administrative të Zyrës së Kryeministrit dhe Ministrive, Departamenti Ligjor dhe Monitorim të Komunave i Ministrisë së Pushtetit Lokal ka pranuar për shqyrtim të detyrueshëm të ligjshmërisë ashtu siç parashihet me nenin 81 të Ligjit Nr. 03/L-040 për Vetëqeverisje Lokale aktin komunal në vijim:

Vendimin Nr.04/2021 mbi miratimin e propozimit të kryetarit të komunës për këmbim të pronës së paluajtshme komunale me pronën private për realizimin e planit rregullues urban " Qendra, Puhovci, Kapishnic dhe Karagaqi" në Pejë

I miratuar më datë: 29.01.2021

I parashtruar për shqyrtim në MPL më datë: 04.02.2021

Ministria e Pushtetit Lokal, pas shqyrtimit të përmbajtjes së aktit të komunës si më sipër vlerëson se akti i komunës në aspektin procedural është në pajtim me dispozitat e legjislacionit në fuqi.

Pas pranimit të konfirmimit nga MPL-ja, vendimi të dërgohet në Ministri të Financave . Komuna duhet të sigurojë vlerësimin e pronës së paluajtshme të komunës e cila është planifikuar për këmbim, në bazë të legjislacionit përkatës në fuqi.

Ministria e Pushtetit Lokal mbetet në dispozicion të komunës për çfarëdo sqarimi të mëtejshëm në lidhje me këtë vlerësim.



**Republika e Kosovës**  
**Republika Kosovo - Republic of Kosovo**  
**Qeveria - Vlada - Government**  
*Ministria e Pushtetit Lokal*  
*Ministarstva Lokalne Samouprave*  
*Ministry of Local Government*

Za:	Gazmend Muhaxheri, gradonačelnik opštine Peć Islam Husaj, predsedavajući Skupštine opštine Peć
Cc:	Jedinici za administraciju dokumenata u MLS-u Jedinici za administraciju dokumenata u opštini
Preko:	<i>pe</i> Goran Rakić, zamenik ministra i ministar MLS-a Trim Berisha, zamenik generalnog sekretara MLS-a <i>pe</i>
Od:	Venera Çerkini, rukovodilac Pravnog odeljenja i monitorisanje opština /MLS <i>pe</i> Datum, 25.02.2021 br. 020-89
Službenik-ca za potvrđivanje pravne procene:	Xhevat Tafa, rukovodilac Odseka za monitorisanje opština <i>Xhevat Tafa</i>
Službenik-ca za izradu pravne procene:	Sanije Derguti, viša službenica za monitorisanje opština/ <i>SDerguti</i>
Predmet:	Potvrda zakonitosti odluke Skupštine opštine Peć
Vrsta odluke:	Odluka Skupštine opštine

Uvaženi gradonačelnice,  
Uvaženi predsedavajući,

U saglasnosti sa uredbom Vlade Republike Kosova br. 10/2019 o administrativnom razmatranju opštinskih akata i na osnovu zakonskih ovlašćenja određenim osnovnim zakonima i Uredbom Vlade br. 06/2020 o oblastima odgovornosti administrativne Kancelarije premijera, i ministarstva, Pravno odeljenje i monitorisanje opština MLS-a, primilo je za obavezno razmatranje zakonitosti akta opštine kako je predviđeno članom 81. Zakona br.03/L-40 o lokalnoj samoupravi kao u nastavku:

Odluka br. 04/2021 o usvajanju predloga predsednika opštine za razmenu opštinske nepokretne imovine sa privatnom svojinom radi sprovođenja urbanističkog regulacionog plana „Centar, Puhovci, Kapishnic dhe Karagaqi“ u Peći

Usvojena dana, 29.01.2021. godine,


Predložena na razmatranje u MLS-u dana, 04.02.2021. godine,

Ministarstvo lokalne samouprave, nakon razmatranja sadržaja gore navedenog akta opštine, procenjuje da je opštinski akt u proceduralnom aspektu u saglasnosti sa zakonskim odredbama zakonodavstva na snazi. Nakon prijema potvrde od strane MLS-a, odluku treba dostaviti Ministarstvu finansija. Opština treba obezbediti procenu opštinske nepokretne imovine, koja se planira za razmenu, na osnovu relevantnog zakonodavstva na snazi. Ministarstvo lokalne samouprave ostaje na raspolaganju opštini za svako dalje objašnjenje u vezi sa ovom procenom.



REPUBLIKA E KOSOVËS  
REPUBLIC OF KOSOVO  
REPUBLIKA KOSOVA

KOMUNA E PEJËS MUNICIPALITY OF PEJA



**KUVENDI I KOMUNËS SË PEJËS**

**I. Numër: 463/01-0005230, datë: 29. Janar 2021.**

Në bazë të dispozitave të nenit 11 dhe 12 të Ligjit nr.03/L-040 për vetqeverisje lokale të Republikës së Kosovës dhe në mbështetje të neneve 24 dhe 25 të Ligjit për dhënjën në shfrytëzim dhe këmbimin e pronës së paluajtëshme të Komunës nr.06/L-092, si dhe nenit 20 të Statutit të Komunës së Pejës, 01/2020 dt.30.09.2020, pasi shqyrtoj propozimin e Kryetarit të Komunës për miratim paraprak për këmbimin e pronës së paluajtëshme komunale me pronën private të pronarve **Z.Dervish Berisha dhe Z.Ismail Halili nga Peja**, me rekomandim të Komitetit për Politikë dhe Financa, Kuvendi Komunal në seancën e mbajtur me dt. 29. Janar 2021, muar:

**V E N D I M**

**Nr.04/2021**

**MBI MIRATIMIN E PROPOZIMIT TË KRYETARIT TË KOMUNËS PËR KËMBIM TË PRONËS SË PALUAJTËSHME KOMUNALE ME PRONËN PRIVATE PËR REALIZIMIN E PLANIT RREGULLUES URBAN "QENDRA, PUHOVCI, KAPESHNICA DHE KARAGAQI" NË PEJË**

**I. MIRATOHET** propozimi i Kryetarit të Komunës për këmbimin e pronës së paluajtëshme komunale me pronën e personave fizik, me qëllim të hapjes së Shtegut të Ecjes buzë "Lumbadhit" si interes publik, sipas Planit Rregullues Urban "Qendra, Kapeshnica, Puhovci dhe Karagaqi" në Pejë.

**II. Për realizimin e këtij këmbimi sipas këtij Vendimi është propozuar që të zhvillohen procedurat e nevojshme ligjore për:**

- Ngastra kadastrale 4420 PSH e KK Pejë, në sipërfaqe totale prej 2927 m<sup>2</sup>, 105 m<sup>2</sup> do të mirren për rrugë gjersa për këmbim do të jetë sipërfaqja prej 2822 m<sup>2</sup> ZK Pejë në këmbim me ½ e pronës private të pronarit **Dervish (Metush) Berisha nga Peja** në ngastrën kadastrale 2312/2 në sipërfaqe prej 106 m<sup>2</sup> ZK Pejë, pasi që kjo pronë e këtij pronari është paraparë për Shtegun e Ecjes buzë "Lumbadhit" sipas Planit Rregullues Urban "Qendra, Kapeshnica, Puhovci dhe Karagaqi" në Pejë, si interes publik
- Ngastra kadastrale 302/10 PSH e KK Pejë, në sipërfaqe prej 560 m<sup>2</sup>, ZK Bellopojë, në këmbim me ½ e pronës private të pronarit **Ismail (Hajriz) Halili nga Peja** në ngastrën kadastrale 2312/2 në sipërfaqe prej 106 m<sup>2</sup> ZK Pejë, pasi që kjo pronë e këtij pronari është paraparë për Shtegun e Ecjes buzë "Lumbadhit" sipas Planit Rregullues Urban "Qendra, Kapeshnica, Puhovci dhe Karagaqi" në Pejë, si interes publik

**III. Pas hyrjes në fuqi të këtij Vendimi Komuna në afat prej pesë ditëve e paraqet kërkesën për vlersimin e pronave të paluajtëshme sipas pikës II të këtij vendimi Zyrës për Vlersimin e pronës së Paluajtëshme pran Departamentit të Tatimit në Pronë në kuadër të Ministrisë së Financave.**

**IV. Ky vendim hynë në fuqi 15 ditë pas regjistrimit në Zyrën e protokollit të Ministrisë përgjegjëse për vetqeverisje lokale, si dhe 7 ditë pas publikimit në ueb faqen zyrtare të Komunës.**

**KRYESUESI I KUVENDIT,**

**Dr. Islam Husaj**

**Vendimi ti dërgohet:**

1x1. MPL-së.

1x1. Kryetarit të Komunës.


1x1. Arkivë.





REPUBLIKA E KOSOVËS  
REPUBLIC OF KOSOVO  
REPUBLIKA KOSOVA

KOMUNA E PEJËS / MUNICIPALITY OF PEJA / OPŠTINA PEÇI



SKUPŠTINA OPŠTINE PEÇI

I.Br: 463/01-0005230, od 29. Januara 2021.

Na osnovu članova 11 i 12 Zakona Br. 03/L-040 o Lokalnoj Samoupravi Republike Kosovo i na osnovu članova 24 i 25 Zakona o Davanju na Korišćenje i Razmeni Opštinskih Nekretnina br. 06/L-092, kao i člana 20 Statuta Opštine Peç, 01/2020 od 30.09.2020, posle razmatranja predloga Gradonačelnika Opštine za načelno usvajanje razmene nekretnina Opštine za privatnu imovinu vlasnika **g.Dervish Berisha** i **g.Ismail Halili iz Peçi**, po preporuci Komiteta za Politiku i Finansije, Skupština je na sednici održanoj dana 29.01.2021.donela:

**ODLUKU**

Br.04/2021

**O USVAJANJU PREDLOGA GRADONAČELNIKA OPŠTINE ZA RAZMENU OPŠTINSKIH NEKRETNINA ZA PRIVATNU IMOVINU ZA OSTVARIVANJE REGULATIVNOG URBANISTIČKOG PLANA "CENTAR, KAPEŠNICA I KARAGAČ" U PEÇI**

**I. USVAJA SE** predlog Gradonačelnika Opštine za razmenu nekretnina opštine za imovinu fizičkih lica, sa ciljem uređivanja pešačke staze pored Bistrice u javnom interesu prema Regulativnom Urbanističkom Planu "Centar, Kapešnica, Puhovac i Karagač" Peç.

**II.** Za ostvarivanje razmene prema ovoj odluci predloženo je da se pokrenu potrebni zakonski postupci:

- Katastarska parcela 4420 DI SO Peç sa površinom od 2927m<sup>2</sup> KZ Peç, 105 m<sup>2</sup> će se oduzeti za put a za razmenu će biti površina od 2822m<sup>2</sup> KZ Peç koja će se razmeniti za 1/2 privatne imovine vlasnika g.Dervish (Metush) Berisha iz Peçi na katastarskoj parceli 2312/2 sa površinom od 106 m<sup>2</sup> KZ Peç, jer je imovina ovog vlasnika predviđena za pešačku stazu pored Bistrice prema Regulativnom Urbanističkom Planu "Centar, Kapešnica, Puhovac i Karagač" Peç, kao i u javnom interesu.

- Katastarska parcela 302/10 DI SO Peç sa površinom od 560 m<sup>2</sup>, KZ Belo Polje, u razmenu za 1/2 privatne imovine Ismail (Hajriz) Halili iz Peçi na katasratskoj parceli 2312/2 sa površinom od 106m<sup>2</sup> KZ Peç jer je imovina ovog vlasnika predviđena za pešačku stazu pored Bistrice prema Regulativnom Urbanističkom Planu "Centar, Kapešnica, Puhovac i Karagač" Peç, kao i u javnom interesu.

**III.** Posle stupanja na snagu ove odluke Opština će u roku od 5 dana podneti zahtev za procenu nekretnina prema tački II ove odluke Kancelariji za Procenu Nekretnina pri odeljenju za Porez na imovinu u okviru Ministarstva Finansija.

**IV.** Ova odluka stupa na snagu posle 15 dana od registracije u kancelariji za Protoklisanje nadležnog Ministarstva za Lokalnu Vlast, kao i 7 dana posle objavljivanja na web stranici Opštine.

**PREDSEDAVAJUĆI SKUPŠTINE**

**Dr.Islam Husaj**

Odluka se dostavlja:

1x1 MALV-u

1x1 Gradonačelniku Opštine

1x1 Arhivi





REPUBLIKA E KOSOVËS  
REPUBLIC OF KOSOVO  
REPUBLIKA KOSOVA



KOMUNA E PEJËS MUNICIPALITY OF PEJA OPŠTINA PEÇ

REFERENCË:	15-463- LP 185, 186/20
PËR/ZA/TO:	Kryetarin e Komunës, Z.Gazmend Muhagjeri
CC:	Këshillin e Drejtorëve të Komunës së Pejës
PËRMES/PREKO/THROUGH:	
NGA/OD/FROM:	Arianit Krasniqi, Drejtor i Drejtorisë për Çështje Pronësoro-Juridike <i>Krasniqi</i>
PERPUNUAR/OBRADA/	Luan Gashi, Zyrtar i Lartë Ligjor për Çështje Pronësoro-Juridike <i>Gashi</i>
TEMA/SUBJEKTA/SUBJECT:	Kërkesa për aprovimin e këmbimit të pronave në mes të Komunës dhe Dervish Berisha dhe Ismail Halili nga Peja, për Shtegun e Ecjes buzë "Lumbadhit" sipas Planit Rregullues Urban "Qendra, Kapeshnica, Puhovci dhe Karagaqi" në Pejë, si interes publik.
DATE :	14.01.2021

Të nderuar!

Kryetari i Komunes propozon që të zhvillohen procedurat e nevojshme ligjore për këmbimin në mes të pronës së Komunës dhe pronës private të pronarve:

- **Dervish Berisha nga Peja**, në ngastrat kadastrale 4420 PSH e KK Pejë, sipërfaqen prej 2927 m<sup>2</sup>, ZK Pejë në këmbim me ½ e pronës private të pronarit Dervish (Metush) Berisha nga Peja në ngastrën kadastrale 2312/2 në sipërfaqe prej 106 m<sup>2</sup> ZK Pejë, pasi që kjo pronë e këtij pronari është paraparë për Shtegun e Ecjes buzë "Lumbadhit" sipas Planit Rregullues Urban "Qendra, Kapeshnica, Puhovci dhe Karagaqi" në Pejë, si interes publik
- **Ismail Halili nga Peja** në ngastrat kadastrale 302/10 PSH e KK Pejë, në sipërfaqen prej 560 m<sup>2</sup>, ZK Bellopojë, në këmbim me ½ e pronës private të pronarit Ismail (Hajriz) Halili nga Peja në ngastrën kadastrale 2312/2 në sipërfaqe prej 106 m<sup>2</sup> ZK Pejë, pasi që kjo pronë e këtij pronari është paraparë për Shtegun e Ecjes buzë "Lumbadhit" sipas Planit Rregullues Urban "Qendra, Kapeshnica, Puhovci dhe Karagaqi" në Pejë, si interes publik

Pasi që këmbimi në mes të Komunës dhe pronarve privat është në interes publik për realizimin e këtij projekti, atherë këmbimi është në pajtim me nenet 24 dhe 25 të Ligjit mbi dhënjen në shfrytëzim dhe këmbimin e pronës Komunale Ligji nr.06/L-092, prandaj kërkojmë nga Kryetari i Komunës që ta miratoj kërkesën dhe ta përcjellë propozimin për këmbim në procedim të mëtejshëm për aprovim në seancën e rradhës të Asamblesë Komunale Pejë.

(Sa për orientimin e përafërtë për Drejtor dhe Deputet, Hapja e rruges afer shkolles "Lidhja e Prizrenit").

Me respekt!



Republika e Kosovës  
Republika Kosovo-Republic of Kosovo  
Qeveria - Vlada - Government



MINISTRIA E EKONOMISË DHE AMBIENTIT / MINISTARSTVO EKONOMIJE I ŽIVOTNE SREDINE / MINISTRY OF ECONOMY AND ENVIRONMENT  
AGJENCIA KADASTRALE E KOSOVËS / KATASTARSKA AGENCIJA KOSOVA / KOSOVO CADASTRAL AGENCY

CERTIFIKATË / CERTIFIKAT / CERTIFICATE

NJËSIA KADASTRALE / KATASTARSKA JEDINICA / CADASTRAL UNIT : P-71611071-02312-2

amri i lëndës / Broj Predmet / Case Referent Number: 3023  
Data dhe koha e lëshimit / Datum i vrene Izdavanja / Date and time of submission: 12.01.2021 - 15:30  
Komuna / Opština / Municipality: Pejë / Peć / Peje  
Zona kadastrale / Katastarska Zona / Cadastral Zone: PEJË / PEĆ / PEJE  
Zona Kadastrale / Komunale / Opštinska Katastarska Kancelarija / Municipal Cadastral Office: Pejë / Peć / Peje

DETALJET PË NJËSINË KADASTRALE / PODACI O KATASTARSKOJ JEDINICI / CADASTRAL UNIT DATA

Numri i njësive kadastrale Broj katastarske jedinice Cad. Unit. No.	Lloji i njësive Vrsta Jedinice Unit Type	Lloji i pronës Vrsta Imovine Property Type	Zona U/R G/S U/R	Sipërfaqja Površina Area (m <sup>2</sup> )	Pershkrim Opis Description	Krijuar më datën Uradjeno na dan Created On	Azhuruar Ažurirano Updated
P-71611071-02312-2	PARCELE / PARCELA / PARCEL	/ /	Urban	106	Kerkesa nr.01-5-1/289-07 dt.10.04.2008		

A.1 ADRESA E NJËSISË KADASTRALE / ADRESA KATASTARSKE JEDINICE / CADASTRAL UNIT ADDRESS

Vendbanimi - adresa Prebivalište - adresa Resident - address	Kodi Postal Poštanski Kod Postal Code	Hollësitë e adresës Pojednostni adrese Address Details	Krijuar më datën Uradjeno na dan Created On	Azhuruar Ažurirano Updated
M.POVOIQA/MI.POVOIQA/MI.POVOIQA		MI.POVOIQA		



**A2 LLOJMI SHRYTËZIMIT / VRSTA KORISCENJA / TYPE OF USE**

Numri Broj Number	Tipi i shrytëzimit të përdorur / Vrsta koriscenja parcelle Parcel Type Of Use	Shrytëzimi aktual i parcelës / Trenutno koriscenje parcelle Parcel Current Use	Kualiteti i Matës / Kvaliteti i Klasës Quality Class	Sipërfaqja (m <sup>2</sup> ) / Përfaqja (m <sup>2</sup> ) Area
1	Tokë Ndërtimore/Gradëvniske zemljište/Construction land	Shtëpi- Ndërtese/Kucë-Zgjedat/House-Building		58
2	Tokë Ndërtimore/Gradëvniske zemljište/Construction land	Oborr/Dvorëshe/Back Yard		48



**B. PRONARI/POSEDESI - VLASNIK/RËZALAC : OWNER/POSSESSOR**

Të drejtat / Prava Rights	Egri i Emri / Name	Nr. personali / ID. No.	Vendbanimi / Prethvashite Resident	Kodi postar / Postanski kod Postal code	Hollësi e adresës / Pojednostni adresa Address details	Pjesa e pronës / Deo imovine Share quota	Pershkrimi / Opis Description	Azhuruar / Azurirano Updated
Hasike/Poseditar / Sadržavina / co-possessor	Hahit Ismail (Hajriz)	1030890325	PEJE / PEÇ / PEJE /		Re. Vllazër Leshi "1 Vllazër	1/2	3.2021	12.01.2021









Republika e Kosovës  
Republica Kosovo-Republic of Kosovo  
Qeveria - Vlada - Government



MINISTRIA E EKONOMISË DHE AMBIENTIT / MINISTARSTVO EKONOMIJE I ŽIVOTNE SREDINE / MINISTRY OF ECONOMY AND ENVIRONMENT  
AGJENCIA KADASTRALE E KOSOVES / KATASTARSKA AGENCIJA KOSOVA / KOSOVO CADASTRAL AGENCY

### CERTIFIKATË / CERTIFIKAT / CERTIFICATE

NJËSIA KADASTRALE / KATASTARSKA JEDINICA / CADASTRAL UNIT : P-71611071-04420-0

Numri i lëndës / Broj Predmet / Case Referent Number: 4089  
Data dhe koha e lëshimit / Datum i vrene izdavanja / Date and time of submission: 15.01.2021 - 11:13  
Komuna / Opština / Municipality: Pejë / Peć / PEJE  
Zona Kadastrale / Katastarska Zona / Cadastral Zone: PEJE / PEĆ / PEJE  
Zyra Kadastrale Komune / Opštinska Katastarska Kancelarija / Municipal Cadastral Office: Pejë / Peć / Peje

#### A. TË DHËNAT PËR NJËSINË KADASTRALE / PODACI O KATASTARSKOJ JEDINICI / CADASTRAL UNIT DATA

Numri i njësise kadastrale Broj katastarske jedinice Cad. Unit. No.	Lloji i njësise Vrsta jedinice Unit Type	Lloji i pronisë Vrsta imovine Property Type	Zona U/R GIS U/R	Sipërfaqja Površina Area (m <sup>2</sup> )	Përshkrim Opis Description	Krijuar më datën Uradjeno na dan Created On	Azhuruar Azurirano Updated
P-71611071-04420-0	PARCELE / PARCELA / PARCEL.	Pronë shoqërore / Društvena Imovina / Socially owned Land		2927			

#### A.1 ADRESA E NJËSISË KADASTRALE / ADRESA KATASTARSKE JEDINICE / CADASTRAL UNIT ADDRESS

Vendbanimi - adresa Prebivalište - adresa Resident - address	Kodi Postal Poštanski Kod Postal Code	Hollësi / Adresa Pojedini Adresa Address	Krijuar më datën Uradjeno na dan Created On	Azhuruar Azurirano Updated
LIRSKO POLJE/LIRSKO POLJE/LIRSKO POLJE		LIRSKO POLJE		



Printuar nga / Odštampant od / Printed by: Rezarta Bojku | P-71611071-04420-0 | Zyrtarisht përfaqësues / Odgovorno lice / Official person

A.2 LLOJI I SHRYTËZIMIT / VRSTA KORISCENJA / TYPE OF USE

Numri Broj Number	Lloji i shrytëzimit të paretës Vrsta koriscenja paretë Parcel Type Of Use	Shrytëzimi aktual i paretës Trenutno koriscenje paretë Parcel Current Use	Kualiteti i Klases Kvalitet Klase Quality Class	Sipërfaqja (m <sup>2</sup> ) Površina (m <sup>2</sup> ) Area
1	Bujqësore/Poljoprivredno/Agriculture	Arat/Njive/Arable	Aritë I Klases 2/Njiva 2 Klase/2nd Class Arable Land	2927



B. PRONARË/POSEDUESI - VLASNIK/DRŽALAC - OWNER/POSSESSOR

Të drejtat Prava Rights	Emri Time Name	Nr. personal Lidhi broj ID. No.	Vendbanimi Prebivaliste Resident	Kodi postar Postanski kod Postal code	Hollësitë e adresës Pojedinosti adrese Address details	Pjesa e pronës Deo imovine Share quota	Pershkrimi Opis Description	Azhuruar Azurirano Updated
Poseidin individual / Individualna Drazavina / single possessor	Komuna e Pejës	600346466	PEJE / PEÇ / PEJE /		ALEKSANDER MOJSIU	1/1		



REPUBLIKA E KOSOVËS / REPUBLIKA KOSOVA / REPUBLIC OF KOSOVO

QEVERIA E KOSOVËS / VLADA KOSOVA / GOVERNMENT OF KOSOVA

MINISTRIA E EKONOMISË DHE AMBIENTIT / MINISTARSTVO EKONOMIJE I ŽIVOTNE SREDINE / MINISTRY OF ECONOMY AND ENVIRONMENT

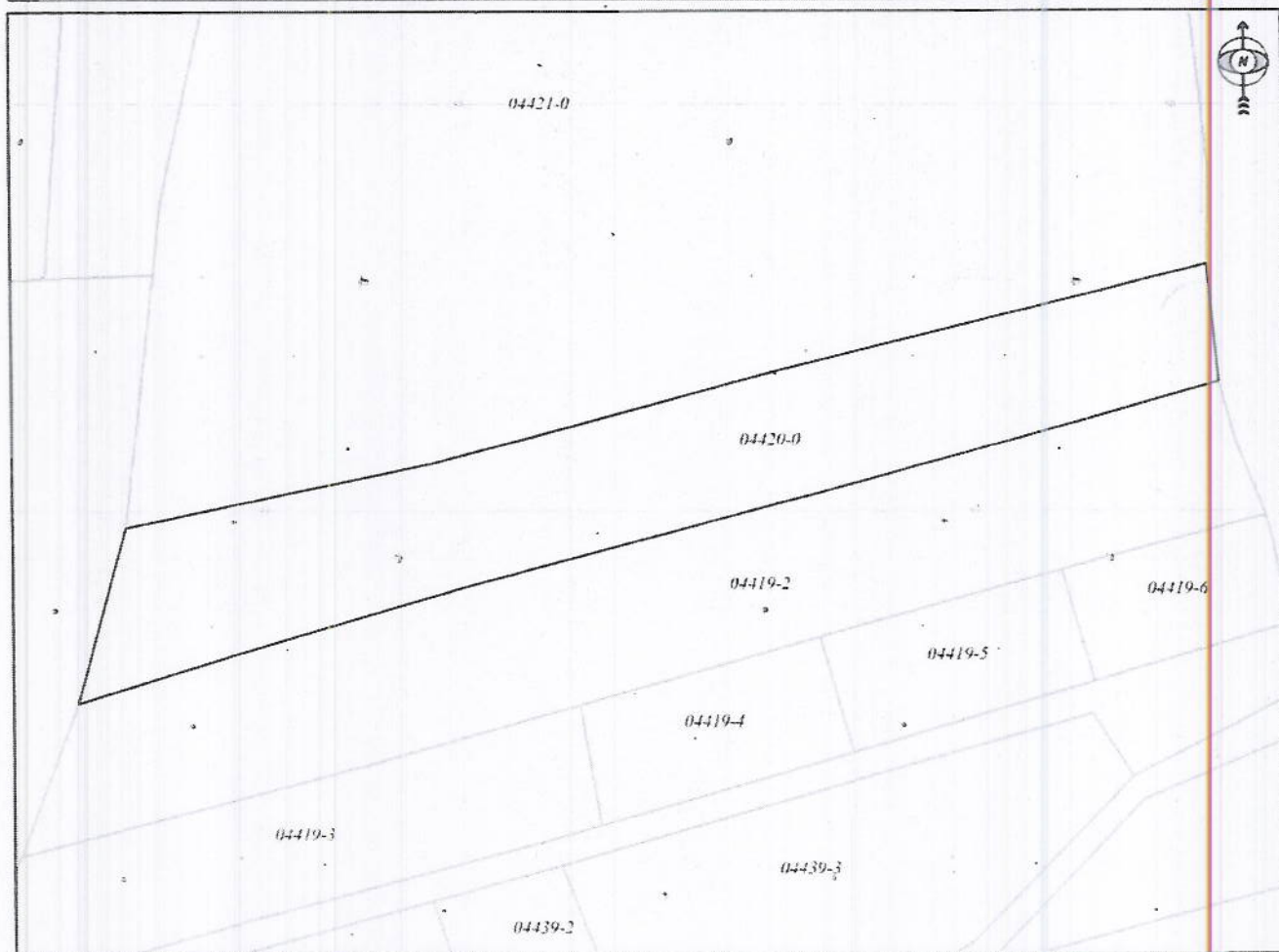
AGJENCIA KADASTRALE E KOSOVËS/ KATASTARSKA AGENCIJA KOSOVA/ KOSOVA CADASTRAL AGENCY

KOPJA E PLANIT / KOPIJA PLANA / COPY PLAN

Zyra Kadastrale Komunale/ Opštinska Katastarska Kancelarija /Municipal Cadastral Office : PEJË

Zona Kadastrale / Katastarska Zona / Cadastral Zone: Pejë

Njësia/Jedinica/Unit	Tipi/Vrsta/Type	Sipërfaqja/Povšina/Area m <sup>2</sup>
P-71611071-04420-0	Parcelë / Parcela / Parcel	2927



Shkalla/Razmera/Scale: 1:944

Punoi/Obradio/Created:

Data/ Data/Date: 15.01.2021


Koha/ Vreme/ Time: 11:15:30


Nënshkrimi/Potpis/Signature:

Shënim/Beleška/Note:

Aprovoi/Usvojio/Approved: Drejtor/Direktor/Director

Nënshkrimi/Potpis/Signature:







Republika e Kosovës  
Republika Kosovo-Republic of Kosovo  
Qeveria - Vlada - Government



MINISTRIA E EKONOMISË DHE AMBIENTIT / MINISTARSTVO EKONOMIJE I ŽIVOTNE SREDINE / MINISTRY OF ECONOMY AND ENVIRONMENT  
AGJENCIA KADASTRALE E KOSOVES / KATASTARSKA AGJENCIA KOSOVA / KOSOVO CADASTRAL AGENCY

### CERTIFIKATË / CERTIFIKAT / CERTIFICATE

NJËSIA KADASTRALE / KATASTARSKA JEDINICA / CADASTRAL UNIT : P-71611004-00302-10

Numri i lëndës / Broj Predmet / Case Referent Number:  
Data dhe koha e fshimit / Datum i vreme izdavanja / Date and time of submission:  
Komuna / Opština? Municipality:  
Zona kadastrale / Katastarska Zona / Cadastral Zone:  
Zyra Kadastrale Komunale / Opštinska Katastarska Kancelarija / Municipal Cadastral Office: Pejë / Peć / Peje

4089  
15.01.2021 - 11:12  
Pejë / Peć / Peje  
BELLPOJE / BELO POLJE / BELLOPOJE

#### A. TË DHËNAT PËR NJËSINË KADASTRALE / PODACI O KATASTARSKOJ JEDINICI / CADASTRAL UNIT DATA

Numri i njësisë kadastrale Broj katastarske jedinice Cadastral Unit No.	Lloji i njësisë Vista jedinice Unit Type	Lloji i pronës Vista imovine Property Type	Zona U/R GIS U/R	Sipërfaqja Površina Area (m <sup>2</sup> )	Përshkrim Opis Description	Krijuar më datën Uradjeno na dan Created On	Azhuruar Azurirano Updated
P-71611004-00302-10	PARCELE / PARCELA / PARCEL	Pronë shoqërore / Društvena / Imovina / Socially owned Land		560	15-1994		

#### A.1 ADRESA E NJËSISË KADASTRALE / ADRESA KATASTARSKE JEDINICE / CADASTRAL UNIT ADDRESS

Vendbanimi - adresa Prebivaliste - address Resident - address	Kodi Postal Poštanski Kod Postal Code	Hafesitë e harkës Popqendroshtarë Kadastrali	Krijuar më datën Uradjeno na dan Created On	Azhuruar Azurirano Updated
BREZHENIK/BREZHENIK/BREZHENIK				

A2.LIOTI I SHRYTËZIMIT / VRSTA KORISCENJA / TYPE OF USE

Numri i llojit / Parcel Number	Lloji i shrytëzimit të parcelës / Vrstja koriscenja parcelë / Parcel Type Of Use	Shrytëzimi aktual i parcelës / Trendimi koriscenje parcelë / Parcel Current Use	Kualiteti i Riases / Kualiteti i Riases / Quality Class	Sipërfaqja (m <sup>2</sup> ) / Poverfshja (m <sup>2</sup> ) / Area (m <sup>2</sup> )
1	Bujqësore/Poljoprivredno/Agriculture	Livadhë/Livade/meadow	Livadh 1 Klasesë 4/Livada 1 Klase/4th Class Meadow	560



B. PRONARI/POSEDESI - VLASNIK/DRZALAC - OWNER/POSSESSOR

Të drejtat e Prava / Rights	Emri i Ime / Name	Nr. personal i licent breg / ID. No.	Vendbanimi / Prehvaliste / Resident	Kodi postar / Postanski kod / Postal code	Hollësi e adresës / Pofidnositi adrese / Address details	Pjesa e pronës / Doo inovine / Share quota	Perskrimi / Opis / Description	Azhuruar / Azurirano / Updated
Pose dim individual / Individuallna Drzavina / Single possessor	P.SH.K.K.PEJE	KCID1618242	PEJE / PEÇ / PEJE /			1/1	15-1994	



REPUBLIKA E KOSOVËS / REPUBLIKA KOSOVA / REPUBLIC OF KOSOVO

QEVERIA E KOSOVËS / VLADA KOSOVA / GOVERNMENT OF KOSOVA

MINISTRIA E EKONOMISË DHE AMBIENTIT / MINISTARSTVO EKONOMIJE I ŽIVOTNE SREDINE / MINISTRY OF ECONOMY AND ENVIRONMENT

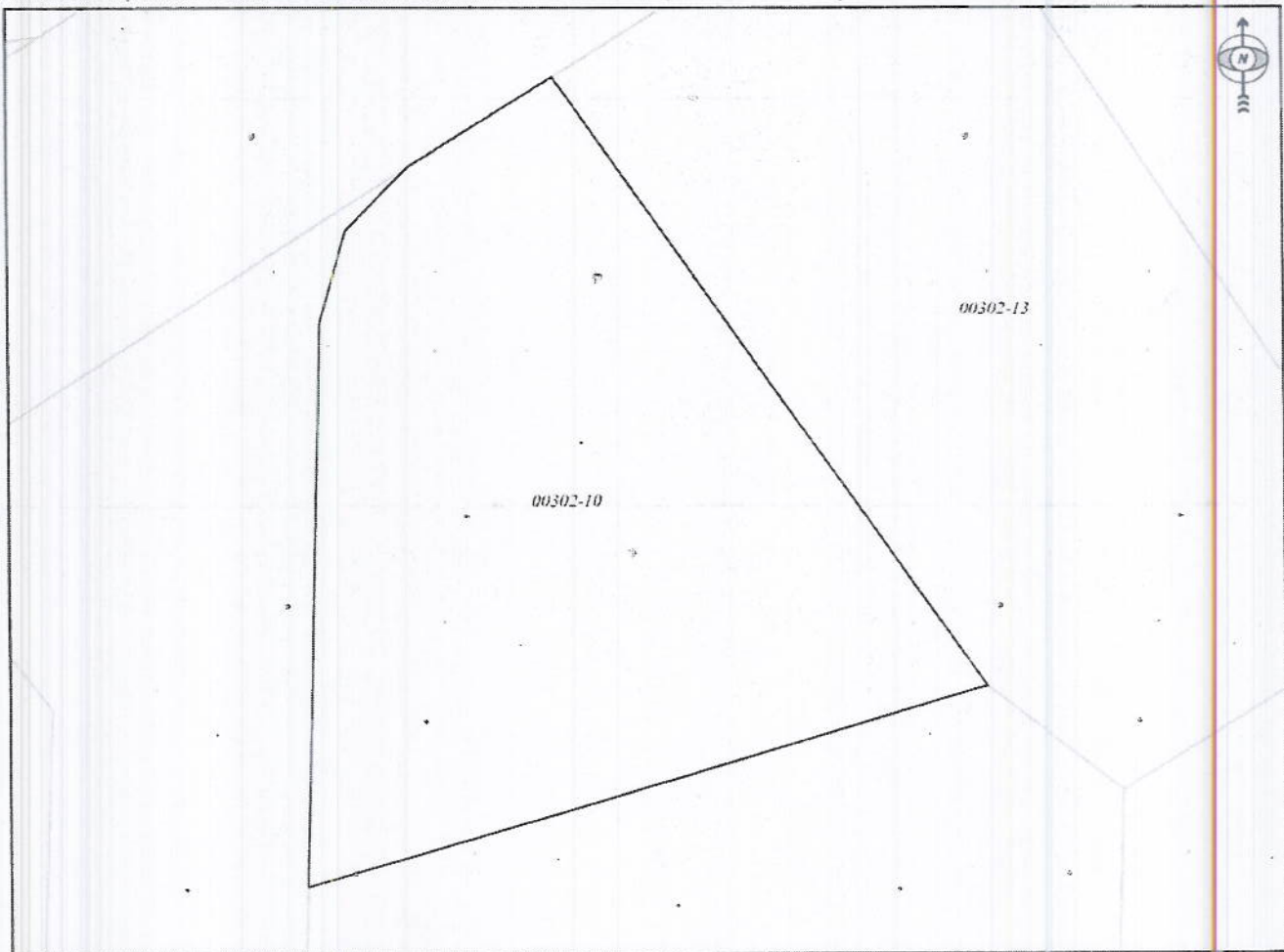
AGJENCIA KADASTRALE E KOSOVËS/ KATASTARSKA AGENCIJA KOSOVA/ KOSOVA CADASTRAL AGENCY

KOPJA E PLANIT / KOPIJA PLANA / COPY PLAN

Zyra Kadastrale Komunale/ Opštinska Katastarska Kancelarija /Municipal Cadastral Office : PEJË

Zona Kadastrale / Katastarska Zona / Cadastral Zone: Bellopojë

Njësia/Jedinica/Unit	Tipi/Vrsta/Type	Sipërfaqja/Povšina/Area m <sup>2</sup>
P-71611004-00302-10	Parcelë / Parcela / Parcel	560



Shkalla/Razmera/Scale: 1:262

Punoi/Obradio/Created:

Data/ Data/Date: 15.01.2021


Koha/ Vreme/ Time: 11:24:25

Nënshkrimi/Potpis/Signature:


Shënim/Beleška/Note:

Aprovoi/Usvojic/Aproved: Drejtor/Direktor/Director

Nënshkrimi/Potpis/Signature:









REPUBLIKA E KOSOVËS  
REPUBLIC OF KOSOVO  
REPUBLIKA KOSOVA



KOMUNA E PEJËS MUNICIPALITY OF PEJA OPŠTINA PEĆ

Drejtoria për çështje pronsoro-juridike  
Nr.15-463- LP 185/2021  
Peje më 14.01.2021

### PROCESVERBAL MBI DEGJIMIN VERBAL

I përpiluar me dt.14.01.2021. në zyrët e Drejtorisë për çështje pronsoro-juridike të Komunës së Pejës, në çështjen e procedurës administrative lidhur me interesin publik rregullimin e shtegut të ecjes buz Lumit Lumbardh sipas planit rregullues urbanistik "Qendra, Kapeshnica dhe Puhovci" në Pejë, i bëhet propozimi për këmbimin e pronës të pronarit privat Dervish Berisha nga Peja me këtë pronari prezanton para organit zyrtar:

Prezentojnë:

**PALA :**  
Dervish Berisha

**PERSONI ZYRTAR**  
Luan Gashi

Fillon në ora 10h

Drejtoria për Çështje Pronsoro-Juridike është duke zhvilluar procedurë administrative lidhur me interesin publik rregullimin e shtegut të ecjes buz Lumit Lumbardh sipas planit rregullues urbanistik "Qendra, Kapeshnica dhe Puhovci" në Pejë Në pjesën e hapsirës ndërtimore për shfrytëzimin racional të tokës e cila është objekt i këmbimit në mes të Komunës dhe pronarve privat e cila gjëndet në ngastren kadastrale 4420 në sipërfaqes prej 2927 m<sup>2</sup> Pronë shoqërore e KK Pejë, ZK Pejë e cila i është propozuar për ngastrën kadastrale 2312/2 në sipërfaqe prej 106 m<sup>2</sup>, pronar Dervish Berisha me 1/2, mirpo vlersimin ligjor do ta bëjë Zyrja për vlersimin e paluajtshëmërisë në kuadër të Ministrisë për Buxhet e Financa.

Lidhur me këtë këmbim Drejtoria për çështje pronsoro-juridike ka ftuar pronarët të kësaj ngastre, për dëgjim verbal në mënyrë që të deklarohen lidhur me zgjedhjen e çështjes së parashtruar, dhe pas konsultimeve dhe njoftimit me propozimin për zgjedhjen e çështjes në prezencë të zyrtarit të kësaj Drejtorije Luan Gashi, deklaror:

“E kam të qartë dhe e kemi kuptuar situatën në teren në të cilën gjëndeni me qëllim të realizimit të Planit rregullues “Qendra, Kapeshnica dhe Puhovci” në Pejë.

Jemi të vetdijshëm që ngastra e jonë është e nevojshme për realizimin e planit rregullues si interes publik për hapjen dhe rregullimin e rruges, neve na duhet të bëjmë një zgjedhje rreth kësaj, pra e pranojmë variantën e ndërrimit të pronës me pronë komunale. Ju po na ofroni ngastrën kadastrale 4420 në sipërfaqes prej 2927 m<sup>2</sup> Pronë shoqërore e KK Pejë, ZK Pejë e cila na është propozuar për ngastrën kadastrale 2312/2 në sipërfaqe prej 106 m<sup>2</sup>, pronar Dervish Berisha ZK Pejë me 1/2, si këmbim me pronën tone, prandaj mund të filloni me procedurat e juaja të mëturjeshme për realizimin e këtij këmbimi gjer të marveshja me kontratën mbi këmbimin.

E pranoj këmbimin me pronën time që do të bëhet sipas vlersimit nga ana e Zyrës së Vlersimit të Ministrisë së Financave, duke shpresuar se ata do ta bëjnë një vlersim real sipas çmimit të tregut.


Më nuk kemi çka të deklaroj lidhur me këtë çështje.

Palet

D. BERISHA  
Dervish Berisha

Personi zyrtar

Luán Gashi

  
Zyrtar Ligjor për  
çështje pronsoro-juridike



REPUBLIKA E KOSOVËS  
REPUBLIC OF KOSOVO  
REPUBLIKA KOSOVA



KOMUNA E PEJËS, MUNICIPALITY OF PEJA OPŠTINA PEĆ

Drejtorija për çështje pronsoro-juridike  
Nr.15-463- LP 186/2021  
Peje më 14.01.2021

### PROCESVERBAL MBI DEGJIMIN VERBAL

I përpiluar me dt.14.01.2021, në zyrët e Drejtorisë për çështje pronsoro-juridike të Komunës së Pejes, në çështjen e procedurës administrative lidhur me interesin publik rregullimin e shtegut te ecjes buz Lumit Lumbardh sipas planit rregullues urbanistik "Qendra, Kapeshnica dhe Puhovci" në Pejë, i bëhet propozimi për këmbimin e pronës të pronarit privat Ismail Halili nga Peja me këtë pronari prezanton para organit zyrtar:

**Prezentojnë:**

**PALA :**  
**Ismail Halili**

**PERSONI ZYRTAR**  
**Luan Gashi**

**Fillon në ora 10h**

Drejtorija për Çështje Pronsoro-Juridike është duke zhvilluar procedurë administrative lidhur me interesin publik rregullimin e shtegut te ecjes buz Lumit Lumbardh sipas planit rregullues urbanistik "Qendra, Kapeshnica dhe Puhovci" në Pejë Në pjesën e hapsirës ndërtimore për shfrytëzimin racional të tokës e cila është objekt i këmbimit në mes të Komunës dhe pronarve privat e cila gjëndet në ngastren kadastrale 4420 në sipërfaqes prej 2927 m<sup>2</sup> Pronë shoqërore e KK Pejë, ZK Pejë e cila i është propozuar për ngastren kadastrale 2312/2 në sipërfaqe prej 106 m<sup>2</sup>, pronar Ismail Halili me 1/2, mirpo vlersimin ligjor do ta bëjë Zyrja për vlersimin e paluajtëshëmerisë në kuadër të Ministrisë për Buxhet e Financa.

Lidhur me këtë këmbim Drejtorija për çështje pronsoro-juridike ka ftuar pronarët të kësaj ngastre, për dëgjim verbal në mënyrë që të deklarohen lidhur me zgjedhjen e çështjes së parashtruar, dhe pas konsultimeve dhe njoftimit me propozimin për zgjedhjen e çështjes në prezencë të zyrtarit të kësaj Drejtorije Luan Gashit, deklararon:


"E kam të qartë dhe e kemi kuptuar situatën në teren në të cilën gjëndeni me qëllim të realizimit të Planit rregullues "Qendra, Kapeshnica dhe Puhovci" në Pejë.

Jemi të vetdijshëm që ngastra e jonë është e nevojshme për realizimin e planit rregullues si interes publik për hapjen dhe rregullimin e rrugës, neve na duhet të bëjmë një zgjedhje rreth kësaj, pra e pranojmë variantën e ndërrimit të pronës me pronë komunale. Ju po na ofroni ngastrën kadastrale 302/10 në sipërfaqes prej 560 m<sup>2</sup> Pronë shoqërore e KK Pejë, ZK Bellopojë e cila na është propozuar për ngastrën kadastrale 2312/2 në sipërfaqe prej 106 m<sup>2</sup>, pronar Ismail Halili ZK Pejë me 1/2, si këmbim me pronën tonë, prandaj mund të filloni me procedurat e juaja të mëtutjeshme për realizimin e këtij këmbimi gjër të marveshja me kontratën mbi këmbimin.

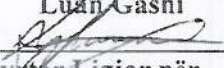
E pranoj këmbimin me pronën time që do të bëhet sipas vlersimit nga ana e Zyrës së Vlersimit të Ministrisë së Financave, duke shpresuar se ata do ta bëjnë një vlersim real sipas çmimit të tregut.

Më nuk kemi çka të deklaroj lidhur me këtë çështje.

Palet

  
Ismail Halili

Personi zyrtar  
Luan Gashi

  
Zyrtar Ligjor për  
çështje pronoro-juridike



REPUBLIKA E KOSOVËS  
REPUBLIC OF KOSOVO  
REPUBLIKA KOSOVA

KOMUNA E PEJËS  
MUNICIPALITY OF PEJA  
OPŠTINA PEÇ



ZYRA E KRYETARIT  
MAYOR OFFICE  
URED PRECEDNIKA

Në bazë të nenit 11, 12 dhe 58 të Ligjit mbi vetëqeverisjen lokale nr.03/L-40 të datës 20 Shkurt 2008 dhe në mbështetje të nenit 24 dhe 25 të ligjit mbi dhënien në shfrytëzim dhe këmbimin e pronës komunale ligji nr.06/L092 dhe nenit 52 të Statutit të Komunës së Pejës, Kryetari i Komunës, z. Gazmend Muhaxheri më datën 18.01.2021 pas shqyrtimit të rekomandimit të Drejtoratit për Çështje Pronësore Juridike për këmbimin e pronave në mes të Komunës dhe Dervish Berisha dhe Ismail Halili nga Peja, për rregullimin dhe zgjerimin e shtegut te ecjes buzë "Lumëbardhit" sipas planit Rregullues Urban , merr këtë:

### K o n k l u z i o n

**I propozohet** Kuvendit Komunal në Pejë, rekomandimi i Drejtorisë për Çështje Pronësore Juridike për këmbimin e pronave në mes të Komunës dhe Dervish Berisha dhe Ismail Halili nga Peja, për rregullimin dhe zgjerimin e shtegut te ecjes buzë "Lumëbardhit" sipas planit Rregullues Urban, si interes publik.

Për implementimin e këtij Konkluzioni do të kujdeset Drejtorati për Çështje Pronësore Juridike të KK Pejë.

Konkluzioni i dërgohet:

- Drejtoratit për Çështje Pronësore Juridike,
- Kuvendit Komunal, dhe
- Arkivit.

KOMUNA E PEJËS

I.nr. 463/01-0005230 /2021  
Pejë, 18. Janar 2021





REPUBLIKA E KOSOVËS  
REPUBLIC OF KOSOVO  
REPUBLIKA KOSOVA



KOMUNA E PEJËS MUNICIPALITY OF PEJA OPŠTINA PEĆ

Në bazë të dispozitave të nenit 11 dhe 12 të Ligjit nr.03/L-040 për vetqeverisje lokale të Republikës së Kosovës dhe në mbështetje të neneve 24 dhe 25 të Ligjit për dhënjen në shfrytëzim dhe këmbimin e pronës së paluajtëshme të Komunës nr.06/L-092, si dhe nenit 20 të Statutit të Komunës së Pejës. 01/2020 dt.30.09.2020, pasi shqyrtoj propozimin e Kryetarit të Komunës për miratim paraprak për këmbimin e pronës së paluajtëshme komunale me pronen private të pronarve **Z.Dervish Berisha dhe Z.Ismail Halili nga Peja**, me rekomandim të Komitetit për Politik dhe Financa, Kuvendi Komunal në seancën e mbajtur me dt. \_\_\_\_\_ muar:

**PROPOZIM - V E N D I M**

**MBI MIRATIMIN E PROPOZIMIT TË KRYETARIT TË KOMUNËS PËR KËMBIM TË PRONËS SË PALUAJTËSHME KOMUNALE ME PRONËN PRIVATE PËR REALIZIMIN E PLANIT RREGULLUES URBAN "QENDRA, PUHOVCI, KAPESHNICA DHE KARAGAQI" NË PEJË**

**I.MIRATOHET** propozimi i Kryetarit të Komunës për këmbimin e pronës së paluajtëshme komunale me pronën e personave fizik, me qëllim të hapjes së Shtegut të Ecjes buzë "**Lumbadhit**" si interes publik, sipas Planit Rregullues Urban "Qendra, Kapeshnica, Puhovci dhe Karagaqi" në Pejë.

**II.** Për realizimin e këtij këmbimi sipas këtij Vendimi është propozuar që të zhvillohen procedurat e nevojshme ligjore për:

- Ngastra kadastrale 4420 PSH e KK Pejë, në sipërfaqe prej 2927 m<sup>2</sup>, ZK Pejë në këmbim me ½ e pronës private të pronarit **Dervish (Metush) Berisha nga Peja** në ngastrën kadastrale 2312/2 në sipërfaqe prej 106 m<sup>2</sup> ZK Pejë, pasi që kjo pronë e këtij pronari është paraparë për Shtegun e Ecjes buzë "**Lumbadhit**" sipas Planit Rregullues Urban "**Qendra, Kapeshnica, Puhovci dhe Karagaqi**" në Pejë, si interes publik
- Ngastra kadastrale 302/10 PSH e KK Pejë, në sipërfaqe prej 560 m<sup>2</sup>, ZK Bellopojë, në këmbim me ½ e pronës private të pronarit **Ismail (Hajriz) Halili nga Peja** në ngastrën kadastrale 2312/2 në sipërfaqe prej 106 m<sup>2</sup> ZK Pejë, pasi që kjo pronë e këtij pronari është paraparë për Shtegun e Ecjes buzë "**Lumbadhit**" sipas Planit Rregullues Urban "**Qendra, Kapeshnica, Puhovci dhe Karagaqi**" në Pejë, si interes publik

**III.** Pas hyrjes në fuqi të këtij Vendimi Komuna në afat prej pesë ditëve e paraqet kërkesën për vlersimin e pronave të paluajtëshme sipas pikës II të këtij vendimi Zyrës për Vlersimin e pronës së Paluajtëshme pran Departamentit të Tatimit në Pronë në kuadër të Ministrisë së Financave.

**IV.** Ky Vendim hynë në fuqi pas publikimit në Eëb faqen e Komunës

I.Numër.463 \_\_\_\_\_

Pejë, datë \_\_\_\_\_

REPUBLIKA E KOSOVËS  
KUVENDI KOMUNAL PEJË

**K R Y E S U E S I**

**Dr.ISLAM HUSAJ**

## Sanije Dërguti

---

**From:** Islam Husaj  
**Sent:** Wednesday, December 23, 2020 2:42 PM  
**To:** Sanije Dërguti  
**Cc:** Islam Husaj  
**Subject:** Fwd: Ri kujtim i kërkesës.....: Kompletimi i Lëndëve sipas shkresës njoftuese .....

Persh.

[Get Outlook for Android](#)

---

**From:** Osman Kollcaku <Osman.Kollcaku@rks-gov.net>  
**Sent:** Friday, November 27, 2020 2:31:55 PM  
**To:** Sanije Dërguti <Sanije.Derguti@rks-gov.net>; Islam Husaj <Islam.Husaj@rks-gov.net>; Arianit I Krasniqi <Arianit.I.Krasniqi@rks-gov.net>  
**Cc:** Gazmend Muhaxheri <Gazmend.Muhaxheri@rks-gov.net>; Ilir Thaci <Ilir.Thaci@rks-gov.net>; Osman Kollcaku <Osman.Kollcaku@rks-gov.net>  
**Subject:** FW: Ri kujtim i kërkesës.....: Kompletimi i Lëndëve sipas shkresës njoftuese .....

E nderuar !

Me kërkesën e Juaj për informaten shtesë lidhur me buxhetin e parapamë për realizimin e këmbimit nga Vendimi 55/2020, ju njoftojmë më sa vijon:  
Kryetari i Komunës si organi më i lartë për shpronsim dhe Këmbim për realizimin e interesit publik komunal, për vitin 2020 dhe 2021 ka planifikuar buxhetin prej 900,000 € për shpronsim dhe këmbim të pronave private, dhe në kuader të këtij buxheti hyn edhe këmbimi lëndor nga Vendimi I aprovuar nga KK Pejë 55/2020.

Me respekt!

---

**From:** Islam Husaj  
**Sent:** petak, 27. novembar 2020. 12.46  
**To:** Arianit I Krasniqi <Arianit.I.Krasniqi@rks-gov.net>; Osman Kollcaku <Osman.Kollcaku@rks-gov.net>  
**Cc:** Ilir Thaci <Ilir.Thaci@rks-gov.net>; Avni Gashi <Avni.C.Gashi@rks-gov.net>; Islam Husaj <Islam.Husaj@rks-gov.net>  
**Subject:** FW: Ri kujtim i kërkesës.....: Kompletimi i Lëndëve sipas shkresës njoftuese .....

Pershendetje!  
Islami

---

**From:** Sanije Dërguti  
**Sent:** Friday, November 27, 2020 12:00 PM  
**To:** Islam Husaj; Ilir Thaci; Avni Gashi  
**Cc:** Gazmend Muhaxheri; Xhevat Tafa  
**Subject:** Ri kujtim i kërkesës.....: Kompletimi i Lëndëve sipas shkresës njoftuese .....

Me respekt,  
Sanija



**From:** Sanije Dërguti  
**Sent:** Monday, November 23, 2020 10:22 AM  
**To:** Islam Husaj; Ilir Thaci; Avni Gashi  
**Ce:** Gazmend Muhaxheri; Venera Çerkini; Xhevat Tafa  
**Subject:** FW: Kompletimi i Lëndëve sipas shkresës njoftuese .....

Të nderuar,

Për vlerësimin e ligjshmërisë së Vendimit Nr.55/2020 mbi miratimin e propozimit të Kryetarit të Komunës për këmbimin e pronës së paluajtshme komunale me pronën private për realizimin e Planit Zhvillimor në fshatin Leshan komuna e Pejës, na nevojitet **Buxheti i parapamë i komunës për realizimin e këtij këmbimi**, dhe Ju njoftoj se për shkakë procedurale dhe kërkesave për material shtesë , vlerësimi i ligjshmërisë së vendimi Nr. 55/2020 për këmbimin e pronës komunale do të këtë vonesa në vlerësim të këtij akti, marre parasysh edhe kërkesat shtesë që kemi kërkuar nga ju për plotësim të lendes nga ana e juaj.

Andaj ju lutem të mos ndërmerri veprime për të publikuar në ueb faqe të komunës apo për të krijuar efekte deri ta merrni njoftimin nga .

Me respekt!  
Sanije Dërguti