



Republika e Kosovës
Republika Kosova-Republic of Kosovo
Qeveria - Vlada - Government
Ministria e Pushtetit Lokal
Ministarstvo Lokalne Samouprave
Ministry of Local Government

Për:	Shpejtim Bulliqi , Kryetar i Komunës së Podujevës Fatmir Gashi , Kryesues i Kuvendit të Komunës së Podujevës	
Kopje:	Njësisë për Administrimin e Dokumenteve në MAPL Njësisë për Administrimin e Dokumenteve në Komunë	
Përmes:	Elbert Krasniqi , Ministër i MAPL-së Trim Berisha , Zv. Sekretar i Përgjithshëm në MAPL	
Nga:	Venera Çerkini , Udhëheqëse e Departamentit Ligjor dhe Monitorim të Komunave	Datë: 020-337 13.04.2021
Zyrtaret përgjegjës:	1. Zyrtari konfirmues i vlerësimit ligjor Xhevat Tafa , Udhëheqës i Divizionit për Monitorim të Komunave 2. Zyrtari hartues i vlerësimit ligjor Edmond Kuka , Zyrtar për Monitorimin e Komunave	
Lënda:	Konfirmim i ligjshmërisë së aktit të Komunës së Podujevës	
Lloji i aktit:	Vendim	

I nderuar Kryetar,
I nderuar Kryesues,

Në pajtim me Rregulloren e Qeverisë së Republikës së Kosovës Nr. 10/2019 për Shqyrtimin Administrativ të Akteve të Komunave, e në bazë të kompetencave ligjore të ministrisë të përcaktuara me ligjet bazike dhe Rregulloren e Qeverisë Nr. 02/2011 për Fushat dhe Përgjegjësitë Administrative të Zyrës së Kryeministrit dhe Ministrive, Departamenti Ligjor dhe Monitorim të Komunave i Ministrisë së Pushtetit Lokal ka pranuar për shqyrtim të detyrueshëm të ligjshmërisë ashtu siç parashihet me nenin 81 të Ligjit Nr. 03/L-040 për Vetëqeverisje Lokale aktin komunal në vijim:

Vendim për miratim paraprak për dhënien në shfrytëzim afatshkurtër të pronës së paluajtshme tv komunës në fshatin Batllavë

I miratuar më datë: 08.04.2021

I parashtruar për shqyrtim në MAPL më datë: 12.04.2021

Ministria e Pushtetit Lokal, pas shqyrtimit të përmbajtjes së aktit të komunës si më sipër, vlerëson se akti i komunës në aspektin procedural **është në pajtim me dispozitat e legjislacionit në fuqi** dhe si i tillë mund të prodhojë efekte juridike. Ministria e Pushtetit Lokal mbetet në dispozicion të komunës për çfarëdo sqarimi të mëtejshëm në lidhje me këtë vlerësim.



Republika e Kosovës
Republika Kosovo - Republic of Kosovo
Qeveria - Vlada - Government

Ministria e Admoinistrimit te Pushtetit Lokal
Ministarstvo Administracije Lokalne Samouprave
Ministry of Local Government Administration

Za:	Shpejtim Bulliqi, gradonačelnik Opštine Podujevo Fatmir Gashi, predsedavajući Skupštine opštine Podujevo	
Kopija:	Jedinici za administraciju dokumenata MALS-u Jedinici za administraciju dokumenata u opštini	
Preko:	Elbert Krasniqi, ministar MALS-a, Trim Berisha, zamenik generalnog sekretara MALS-a,	
Od:	Venera Çerkini, rukovodilac Pravnog odeljenja i monitorisanje opština, MALS	Dana, 13.04.2021. Br. 020-337
Službenik-ca za utvrđivanje pravne procene:	Xhevat Tafa, rukovodilac Odseka za monitorisanje opština	
Službenik-ca za izradu pravne procene:	Edmond Kuka, službenik za monitorisanje opština	
Predmet:	Potvrda zakonitosti akta opštine Podujevo	
Vrsta akta:	Odluka Skupštine opštine Podujevo,	

Poštovani gradonačelnice,
Poštovani predsedavajući,

U saglasnosti sa uredbom Vlade Republike Kosova br. 10/2019 o administrativnom razmatranju opštinskih akata i na osnovu zakonskih ovlašćenja određenim osnovnim zakonima i uredbom Vlade br. 06/2020 o oblastima odgovornosti administrativne Kancelarije premijera i ministarstva, Pravno odeljenje i monitorisanje opština MALS-a, primilo je za obavezno razmatranje zakonitosti akata opštine kako je predviđeno članom 81. Zakona br.03/L-040 o lokalnoj samoupravi kao u nastavku:

Odluka o preliminarnom odobrenju za davanje na ktarkoročno korišćenje nepokretne imovine opštine u selu Batlava
Usvojena dana, 8.4.2021.
Predložena na razmatranje u MALS-u dana, 12.04.2021.

Ministarstvo administracije lokalne samouprave, nakon razmatranja sadržaja gore navedenog akta


procenjuje da je opštinski akt iz proceduralnog aspekta u saglasnosti sa **zakonskim odrebama zakonodavstva na snazi**.

Ministarsvo administracije lokalne samouprave ostaje na raspolaganju opštini za dodatna objašnjenja u vezi sa ovom procenom.



Republika e Kosovës / Republika Kosova / Republic of Kosovo

Komuna e Podujevës / Opština Podujevo / Municipality of Podujevo



KUVENDI I KOMUNËS

Në bazë të neneve 12.2 shkronja d), 14 paragrafët 1, 2 të Ligjit për vetëqeverisjen lokale nr.03/L-040, neneve 6 paragrafi 1.1 dhe 14 paragrafi 3 të Ligjit për dhënien në shfrytëzim dhe këmbimin e pronës së paluajtshme të Komunës nr.06/L-092, në pajtim me Rregulloren (QRK) nr.09/2020 për përcaktimin e procedurave të dhënies në shfrytëzim dhe këmbimin e pronës së paluajtshme të Komunës, si dhe nenit 15 paragrafi 2.4, dhe nenin 17 të Statutit të Komunës nr.prot.01-020/01-0050862/18 të datës 29 qershor 2019, Kuvendi i Komunës së Podujevës, në mbledhjen e mbajtur më 08 prill 2021, miratoi këtë:

VENDIM

PËR MIRATIM PARAPRAK PËR DHËNIEN NË SHFRYTËZIM AFATSHKURTËR TË PRONËS SË PALUAJTSHME TË KOMUNËS NË FSHATIN BATLLAVË

Neni 1

Miratohet vendimi paraparak për dhënie në shfrytëzim afatshkurtër personave fizik dhe juridik, pronën e paluajtshme të Komunës, si në vijim:

-Njesia kadastrale, P-71712006-02159-0 me sipërfaqe të tërësishme prej 24587m² me kultive Kullose, klasa e 4, vendi i quajtur "Zllatushe" Zona Kadastrale Batllavë, prone e Komunes e evidentuar ne Certifikaten nr: 08-942/06-0076305/2020 te dates: 16.12.2020

Neni 2

Qëllimi i dhënies në shfrytëzim i pronës së paluajtshme të Komunës të cekur në nenin 1 të këtij vendimi, është shfrytëzimi për qëllime bujqësore, krijim i mundësive për vende të reja të punës dhe rritjen e të hyrave vetanake.

Neni 3

Afati kohor për dhënien e pronës së paluajtshme të Komunës, të cekur në nenin 1 sipas këtij vendimi është afatshkurtër, përkatësisht në periudhë 15 (pesëmbëdhjetë) vite.

Neni 4

Procedura për dhënien e pronës së paluajtshme të Komunës në shfrytëzim afatgjatë realizohet përmes ankandit publik të cilat zbatohen nga Komisioni përkatës vlerësues i cili ngritet nga Kuvendi i Komunës.

Neni 5

Të drejtat dhe përgjegjësitë e Komunës dhe të përfutuesit të pronës së dhënë në shfrytëzim, do të rregullohen me kontratë të veçantë, të nënshkruar nga Kryetari i Komunës dhe përfutuesi, pas përfundimit të procedurave përkatëse ligjore.

Neni 6

Për zbatimin e këtij vendimi dhe procedurave përkatëse ligjore dhe nënligjore, kujdeset Komisioni vlerësues për zbatimin e procedurave për dhënien në shfrytëzim të pronës së paluajtshme të Komunës i cili formohet me vendim të veçantë nga Kuvendi i Komunës.

Neni 7

Vendimi hyn në fuqi 15 ditë pas regjistrimit në zyrën e protokollit të Ministrisë së Pushtetit Lokal si dhe publikimit në ueb faqen zyrtare të Komunës, përkatësisht konform nenit 81 të ligjit për vetëqeverisjen lokale nr.03/L-040, dhe nenit 9 paragrafi 8 të Rregullores (QRK) nr.10/2019 për shqyrtimin administrativ të akteve të komunave.

Nr.01-463/02-0031662/21
Podujevë, 08 prill 2021



Presidhenti i Kuvendit
Fatmir Gashi



Republika e Kosovës
 Republika Kosovo-Republic of Kosovo
 Qeveria - Hada - Government

MINISTRIA E FROSMORISE DHE AMBIENTIT / MINISTARSTVA OKONOMICHE I ŽIVOTNE SREDINE / MINISTRY OF ECONOMY AND ENVIRONMENT
 AGENCIA KADASTRALE E KOSOVES / KATASTRARSKA AGENCIJA KOSOVA / CADASTRAL AGENCY

CERTIFIKATË / CERTIFIKAT / CERTIFICATE

NJËSIA KADASTRALE / KATASTRARSKA JEDINICA / CADASTRAL UNIT : P-71712006-02159-0


Nomri i Rëndës / Broj Predmet / Case Referent Number:	08-942/06-0076/05/20
Data dhe koha e lëshimit / Datum i vrenje izdavanja / Date and time of submission:	16.12.2020 - 13.11
Komuna / Opština / Municipality:	Podujevë / Podujevo / Podujeve
Zona kadastrale / Katastrarska Zona / Cadastral Zone:	BATLLAVË / BATLAVA / BATHLAVE
Zyra Kadastrale Komune / Opštinska Katastrarska Kancelarija / Municipal Cadastral Office:	Podujevë / Podujevo / Podujeve

A. TË DHËNAT PËR NJËSINË KADASTRALE / PODACI O KATASTRARSKOJ JEDINICI / CADASTRAL UNIT DATA

Nomri i njësisë kadastrale Broj katastrarske jedinice Cad. Unit. No.	Lloji i njësisë Vrsta Jedinice Unit Type	Lloji i pronës Vrsta imovine Property Type	Zona UR GIS UR	Superficia Površina Area (m ²)	Përshkrim Opis Description	Krijuar më datën Izrađeno na dan Created On	Azhuruar Aktualizirano Updated
P-71712006-02159-0	PARCELE / PARCELA / PARCEL	Prone shoqërore / Društvena Imovina Socially owned Land		24587			

A.1 ADRESA E NJËSINË KADASTRALE / ADRESA KATASTRARSKJE JEDINICE / CADASTRAL UNIT ADDRESS

Vendbanimi - adresa Prisba adresa - adresa settlement - address	Kodi Postal Poštanski Kod Postal Code	Hollësitë e adresës Podrobnosti adrese Address Details	Krijuar më datën Izrađeno na dan Created On	Azhuruar Aktualizirano Updated
ZILATUSHË-ZILATUSHË-ZILATUSHË ZILATUSHË-ZILATUSHË-ZILATUSHË				



A.2.1.1.0011 SIFERY I ŽEMIT / VRSTA KORISCENJA / TYPE OF USE

Number Broj	Liđji i odryzizimni ti parcell Vrsta korišćenja parcele Parcel Type Of Use	Sifry i vrsta korišćenja parcele Parcel Current Use	Kvalitet i klasa Quality Class	Superficia (m ²) Površina (m ²) Area (m ²)
1	Poljoprivredna/Agriculture	Kulturna parcela - pašure Kulturna Parcel - Pasture	Klasa I Klasa-III Class Pasture	2.6887

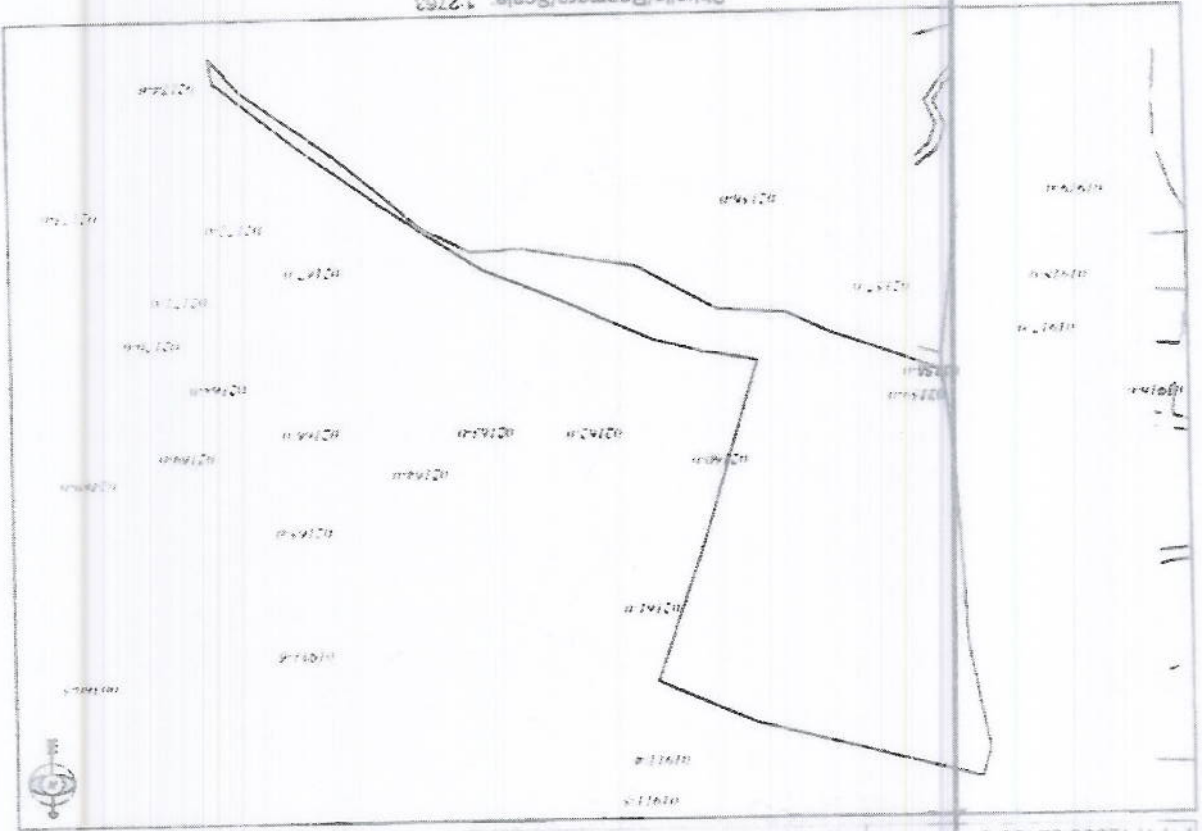
B. PRONAR/POSJEDUESI - VLASNIK/DRŽALAC - OWNER/POSSESSOR

Prava Rights	Ime Name	Nr. lični ID No.	Prebivalište Resident	Kod pošte Postal code	Adresa Address details	Udio Share quota	Opis Description	Arhivni broj I prilogi
PRONENA KOMUNEN Individualna državna single possessor	PRONENA KOMUNEN	KC000118104	PRONENA PRONENA			1/1		

KOPJA E PLANIT / KOPJA PLANA / COPY PLAN

Zyra Kadestrale Komunes / Opštinske Katedrarske Kancelarija / Municipal Cadastrial Office : FODUJEVE
 Zona Kadestrale / Katedrarska Zona / Cadastrial Zone: Ballërvë

Nësi/Jedinka/Unit	Tipi/Vrsta/Type	Sipërfaqja/Površina/Area, m ²
P-71712006-02159-0	Parcela / Parcela / Parcel	24587



Shkalla/Razmera/Scale: 1:2763

Punë/Obradë/Created
 Data/ Data/Date: 19.12.2020
 Koha/ Vreme/ Time: 11:10:01
 Nënkryem/Podpis/Signature:
 Shenim/Beleška/Note:

Handwritten signature



Mirëvotim/Dispozitë/Approval
 Drejtuesi/Direktor/Director
Handwritten signature

Batlavě

Parcela 2159-0 S=24587m²





Republika e Kosovës / Republika Kosova / Republic of Kosova
Komuna e Podujevës / Opština Podujevo / Municipality of Podujeva

**LISTA E VEÇANTË E PRONAVE TË PALUJTSHME TË KOMUNËS QË
PLANIFIKOHEN PËR DHËNIE NË SHFRYTËZIM GJATË VITIT 2021**

Nr.	Të dhënat kadastrale të pronës	Arsyetimi i interesit publik dhe zhvillimi ekonomik	Destinimi	Data e publikimit të njoftimit	Periudha kohore për dhënie në shfrytëzim të pronës së paluajtshme të Komunës
1	Paluajtshmëria e evidentuar në Certifikatën pronësore nr.08-942/06-0076305/20 e datës 16.12.2020 nr. i njësisë kadastrale parcelë P-71712006-00893-0 në sipërfaqe 8879 m ² , Kullojë klasa 3 vendi i quajtur "Statofçët" Zona Kadastrale Batllavë.	Prona e cekur planifikohet të jepet në shfrytëzim për krijimin e vendeve të reja të punës dhe rritjen e vlerës së parcelës në fjalë dhe të hyra vetanake për Komunë.	Prona e cekur jepet në shfrytëzim me distininim për shfrytëzimi bujqësorë.	Periudha e planifikuar për publikimin e njoftimit për pronën e cekur është Mars-Qershor.	Prona e cekur planifikohet të jepet në shfrytëzim afat shkurtër.
2	Paluajtshmëria e evidentuar në Certifikatën pronësore nr.08-942/06-0076305/20 e datës 16.12.2020 nr. i njësisë kadastrale parcelë P-1712006-02159-0 në sipërfaqe 24587 m ² Kullojë klasa 4 vendi i quajtur "Zallishtë" Zona Kadastrale Batllavë.	Prona e cekur planifikohet të jepet në shfrytëzim për krijimin e vendeve të reja të punës dhe rritjen e vlerës së parcelës në fjalë dhe të hyra vetanake për Komunë.	Prona e cekur jepet në shfrytëzim me distininim për shfrytëzimi bujqësorë.	Periudha e planifikuar për publikimin e njoftimit për pronën e cekur është Mars-Qershor	Prona e cekur planifikohet të jepet në shfrytëzim afat shkurtër.
3	Paluajtshmëria e evidentuar në Certifikatën pronësore nr.08-942/06-0076305/20 e datës 16.12.2020 nr. i njësisë kadastrale parcelë P-1712032-00425-1 në sipërfaqe 133555 m ² Arë klasa 7 vendi i quajtur "Bellasicë" Zona Kadastrale Zakut.	Prona e cekur planifikohet të jepet në shfrytëzim për krijimin e vendeve të reja të punës dhe rritjen e vlerës së parcelës në fjalë dhe të hyra vetanake për Komunë.	Prona e cekur jepet në shfrytëzim me distininim për shfrytëzimi bujqësorë.	Periudha e planifikuar për publikimin e njoftimit për pronën e cekur është Mars-Qershor	Prona e cekur planifikohet të jepet në shfrytëzim afat shkurtër.