



# Republika e Kosovës

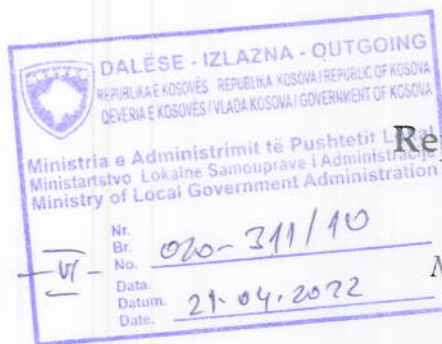
Republika Kosova - Republic of Kosovo

Qeveria - Vlada - Government

Ministria e Administrimit të Pushtetit Lokal

Ministarstvo Administracije Lokalne Samouprave

Ministry of Local Government Administration



Për :	Smajl Latifi, Kryetar i Komunës së Rahovecit Dëfrim Kafexhiu, Kryesues i Kuvendit të Komunës së Rahovecit	
Kopje:	Njësisë për Administrimin e Dokumenteve në MAPL Njësisë për Administrimin e Dokumenteve në Komunë	
Përmes:	Elbert Krasniqi, Ministër i MAPL-së Venera Çerkini, Zv. Sekretare e Përgjithshme e MAPL-së	
Nga:	Besim Myrtezani, Zv. Udhëheqës i Departamentit Ligjor dhe Monitorim të Komunave	Data: 14.04.2022 Nr.-VI-020-311
Zyrtarët përgjegjës:	1. Zyrtari konfirmues i vlerësimit ligjor Xhevat Tafa, Udhëheqës i Divizionit për Monitorim të Komunave 2. Zyrtari hartues i vlerësimit ligjor Ardita Latifi, Zyrtare e lartë për Monitorimin e Komunave	
Lënda:	Shqyrtim i ligjshmërisë së aktit të Kuvendit të Komunës së Rahovecit	
Lloji i aktit:	Vendim Nr 297/22 për këmbimin e pronës komunale me pronë private	

I/e nderuar Kryetar,  
I/e nderuar Kryesues,

Ministria e Administrimit të Pushtetit Lokal në mbështetje të nenit 81.4 të Ligjit Nr. 03/L-040 për Vetëqeverisje Lokale, Rregulloren e Qeverisë Nr. 02/2021 për Fushat dhe Përgjegjësitë Administrative të Zyrës së Kryeministrit dhe Ministrive, si dhe Rregulloren nr. 06/2021 për ndryshim-plotësimin e Rregullores (QRK)nr. 10/2019, për Shqyrtimin Administrativ të Akteve të Komunave, MAPL, me datë 05.04.2022 ka pranuar për vlerësim të ligjshmërisë, Vendim Nr 297/22 për këmbimin e pronës komunale me pronë private, të nxjerrë nga Kuvendi i Komunës së Rahovecit.

Ministria e Administrimit të Pushtetit Lokal (MAPL), ka bërë shqyrtimin e ligjshmërisë së aktit në fjalë, dhe:

## KONFIRMON

Vendimin Nr 297/22 për këmbimin e pronës komunale me pronë private

### Arsyetim

Kuvendi i Komunës së Rahovecit në mbledhjen e mbajtur me datë 30.03.2022, ka miratuar Vendimin Nr 297/22 për këmbimin e pronës komunale me pronë private.

MAPL, konstaton së vendimi i nxjerrë nga Kuvendi i Komunës së Rahovecit është bazuar në dispozitat e Ligjit Nr.03/L-040 për Vetëqeverisje Lokale, nenin 25 të Ligjit Nr.06/L-092 për Dhënien në shfrytëzim dhe këmbimin e pronës së paluajtshme të komunës, Nenin 29 të Rregullores (QRK) Nr.09/2020 për përcaktimin e procedurave të dhënies në shfrytëzim dhe këmbimin e pronës se paluajtshme të komunës.

Vendimi Nr 297/22 për këmbimin e pronës komunale me pronë private është miratuar në mbledhjen e Kuvendit të Komunës së Rahovecit me datë 30.03.2022, me 22 vota pro, dhe 6 abstenim.

Ministria e Administrimit të Pushtetit Lokal, mbetet në dispozicion të komunës për çfarëdo sqarimi të mëtejshëm lidhur me këtë vlerësim.





## Republika e Kosovës

Republika Kosova-Republic of Kosovo

Qeveria - Vlada - Government

Ministria e Administrimit të Pushtetit Lokal

Ministarstvo Administracije Lokalne Samouprave

Ministry of Local Government Administration

Za:	Smajl Latifi, gradonačelnik opštine Orahovac Defrim Kafexhiu, predsedavajući Skupštine opštine Orahovac	
Cc:	Jedinici za administraciju dokumenata u MALS-u Jedinici za administraciju dokumenata u opštini	
Preko:	Elbert Krasniqi, ministar MALS-a, Venera Çerkini, zamenica generalnog sekretara MALS-a,	
Od:	Besim Myrtezani, zamenik rukovodioca Pravnog odeljenja i monitorisanje opština MALS	Datum: 14.04.2022 Br.-VI-020-311
1.Službenik-ca za utvrđivanje pravne procene:	Xhevat Tafa, rukovodilac Odseka za monitorisanje opština	
2.Službenik-ca za izradu pravne procene:	Ardita Latifi, viša službenica za monitorisanje opština	
Predmet:	Potvrda zakonitosti odluke Skupštine opštine Orahovac	
Vrsta akta:	Odluka br. 297/22, za razmenu opštinske nekretnine sa privatnom	

Poštovani gradonačelnice,  
Poštovani predsedavajući,

Ministarstvo administracije lokalne samouprave (MALS) u skladu sa članom 81.4 Zakona br. 03 /L-040 o lokalnoj samoupravi, Uredbom Vlade br. 02/2021 o oblastima i administrativnim odgovornostima Kancelarije premijera i ministarstava, kao i Uredbom br. 06/2021 o izmenama i dopunama Uredbe VRK br. 10/2019, o administrativnom razmatranju opštinskih akata, MALS je dana 5.4.2022 primio je na ocenjivanje zakonitosti Odluka br. 297/22, za razmenu opštinske nekretnine sa privatnom, usvojenju od strane Skupštine opštine Orahovac.

Ministarstvo administracije lokalne samouprave (MALS), razmotrio je zakonitost navdenog akta i:

## POTVRĐUJE

Odluka br. 297/22, za razmenu opštinske nekretnine sa privatnom

### Obrazloženje

Skupština opštine Orahovac na sednici održanoj dana, 30.03.2022.godine, usvojila je Odluka br. 297/22, za razmenu opštinske nekretnine sa privatnom.

MALS, konstatuje da je usvojena odluka, od strane Skupštine opštine Orahovac zasnovana na odredbama Zakona br. 03/L-040 o lokalnoj samoupravi, član 25 Zakona br. 06/L-092 za dodelu na korišćenje i zamenu opštinske nepokretne imovine, član 29 Pravilnika (VRK), br. 09/2020 za određivanje postupka za dodelu na korišćenje i zamenu opštinske nepokretne imovine, konstatuje da:

Odluka br. 297/22, za razmenu opštinske nekretnine sa privatnom, usvojena je na sednici Skupštine opštine Orahovac dana, 30.03.2022.godine, sa 22 glasova za.

Ministarstvo administracije lokalne samouprave ostaje na raspolaganju opštini za bilo kakva dalja pojašnjenja u vezi sa ovom procenom.





Republika e Kosovës  
Republika Kosovo / Republic of Kosovo  
Komuna e Rahovecit  
Opština Orahovac/Municipality Rahovec  
Kryetari i Komunës – Presednik Opštine – Municipal Mayor



OPŠTINA ORAHOVAC / REPUBLIC OF KOSOVO  
TEL: 045 710 100 / FAX: 045 710 101 / E-MAIL: ORAHOVAC@KOSOVAKOMUNES.COM  
KRYETARI I KOMUNES / BUREAU OF THE MUNICIPAL COUNCIL

Mbledhja Nr/B: No 071 (Kuvendi i Komunës)  
Nr: 1696 Nr ifaq/Bastje No pg 334  
Data/Output/Date: 9 3 22

Në bazë të nenit 13 dhe nenit 58 shkronja (h) të Ligjit për Vetëqeverisje Lokale të Kosovës Nr.03/L-040 ("Gazeta zyrtare e Republikës së Kosovës" Nr. 28/2008), nenit 25 paragrafi 4, 5 dhe 6 i Ligjit Nr. 06/L-092 për Dhënien në Shfrytëzim dhe Këmbimin e Pronës së Paluajtshme të Komunës ("Gazeta zyrtare e Republikës së Kosovës" Nr. 10/2019), nenit 29 të Rregullores (QRK) Nr. 09/2020 për Përcaktimin e Procedurave të Dhënies në Shfrytëzim dhe Këmbimin e Pronës së Paluajtshme të Komunës, nenit 74 paragrafi 1 dhe 2 pika 2.9 dhe nenit 94 të Statutit të Komunës së Rahovecit Nr. 1005, të datës: 29.03.2017, Kryetari i Komunës:

### PROPOZON

1. Komitetit për Politikë dhe Financa dhe Kuvendit të Komunës së Rahovecit dhënien e PËLQIMIT për këmbimin e pronës publike komunale me pronën private për interes publik, e cila gjendet në vendin e quajtur Podina zonë kadastrale Rahovec, ngastra me numër P-71510057-01473-0 sipas certifikatës së pronësisë pronë e Komuna e Rahovecit, me sipërfaqe prej 69m<sup>2</sup> (gjashtëdhjetë e nëntë metra katror) e cila ndahet nga pjesa e përgjithshme prej 1123m<sup>2</sup> (njëmijë e njëqind e njëzet e tre metra katror) I JEPET në posedim Mehdi (Baki) Shehu nga Rahoveci, ndërsa ngastra sipas certifikatës së pronësisë P-71510057-01472-3 në posedim të Mehdi (Baki) Shehu nga Rahoveci me sipërfaqe të përgjithshme prej 1360m<sup>2</sup> (njëmijë e treqind e gjashtëdhjetë metra katror) i miret pjesa e parcelës me sipërfaqe prej 69m<sup>2</sup> (gjashtëdhjetë e nëntë metra katror) dhe I JEPET Komunës së Rahovecit, në emër të këmbimit për zgjerimin e rrugës publike në Rahovec.
2. Qëllimi i këmbimit të pronës së paluajtshme komunale me pronën private të cekur në pikën 1 të këtij propozimi është për interes publik, përkatësisht për zgjerimin e rrugës publike në Rahovec dhe se në të njëjtin vend nuk ekzistojnë parcela tjera komunale të përshtatshme për këtë qëllim.
3. OBLIGOHET Drejtoria për Gjeodezi, Kadastër dhe Pronë, që t'i zhvillojë procedurat ligjore në përputhje me dispozitat e nenit 25 të Ligjit Nr. 06/L-092 për Dhënien në Shfrytëzim dhe Këmbimin e Pronës së Paluajtshme të Komunës dhe dispozitave të Rregullores (QRK) Nr. 09/2020 për Përcaktimin e Procedurave të Dhënies në Shfrytëzim dhe Këmbimin e Pronës së Paluajtshme të Komunës.
4. Vlerësimi i pronës komunale dhe pronës private të cekur në pikën 1 të këtij propozimi bëhet në bazë të ligjit përkatës për pronën e paluajtshme.
5. Pas përfundimit të procedurave për këmbim, rezultatet e këmbimit duhet publikuar, me përmbajtjen e të dhënave e provave të këmbyerë si dhe emrin e pronarit privat me të cilin është bërë këmbimi.

#### Vendimi u dërgohet:

1. Kryesuesit të Kuvendit të Komunës,
2. Sekretarisë së Kuvendit dhe
3. Arkivit.

Sinajr Fatifi  
Kryetari i Komunës







Në mbështetje të nenit 12 pika 1 dhe pika 2 shkronja d), nenit 14 pika 1, nenit 17 shkronja (c) dhe nenit 40 të Ligjit Nr. 03 L-040 për Vetëqeverisjen Lokale të Republikës së Kosovës ("Gazeta zyrtare e Republikës së Kosovës Nr. 28 2008"), nenit 2, nenit 4, nenit 10 paragrafi 2 pika 2.4, nenit 40 paragrafi 2 pika 2.11, nenit 57 paragrafi 1 pika 1.3 dhe nenit 94 të Statutit të Komunës së Rahovecit Nr.1005 i dt. 29.03.2017, Kuvendi i Komunës në mbledhjen e mbajtur me dt. 00.02.2022 miraton këtë:

### V E N D I M

**Shpalljen me interes të përgjithshëm publik pjesën e parcelës P-71510057-01472-3 në Zonën Kadastrale Rahovec**


1. Miratohet propozimi i Kryetarit të Komunës Nr. 02/1527/22 i dt. 07.02.2022 dhe shpallet interes i përgjithshëm publik pjesa e parcelës kadastrale P-71510057-01472-3 në Zonën Kadastrale Rahovec, në sipërfaqe prej 69m<sup>2</sup> (gjashtëdhjetë e nëntë metra katror) nga sipërfaqja e përgjithshme prej 1360m<sup>2</sup> (njëmijë e treqind e gjashtëdhjetë metra katror) në vendin e quajtur Padine, e evidentuar sipas certifikatës së pronësisë në posedim të Mehdi (Baki) Shehu.
2. Qëllimi i shpalljes së interesit të përgjithshëm publik të pjesës së parcelës të cekur në pikën 1 të këtij vendimi do të jetë "Zgjerimi e rrugës publike në Rahovec", e cila do të shërbejë për lëvizjen e lirë të qytetarëve të komunës së Rahovecit dhe më gjerë.
3. Autorizohet Kryetari i Komunës që komform dispozitave ligjore në fuqi të ndërmerr të gjitha veprimet e nevojshme për zbatimin e këtij vendimi.
4. Bartës për rregullimin e dokumentacionit teknik dhe regjistrimin e pronës në Librin Kadastral do të jetë Drejtoria për Gjeodezi, Kadastër dhe Pronë në Komunën e Rahovecit.
5. Për zbatimin e këtij vendimi do të kujdeset Drejtoria për Gjeodezi, Kadastër dhe Pronë.
6. Pas miratimit nga ana e Kuvendit të Komunës së Rahovecit, ky vendim hyn në fuqi 15 ditë pas dërgimit në autoritetin mbikëqyrës MAPL dhe 7 ditë pas shpalljes publike në tabelën e shpalljeve ose Web – faqen zyrtare të Komunës.

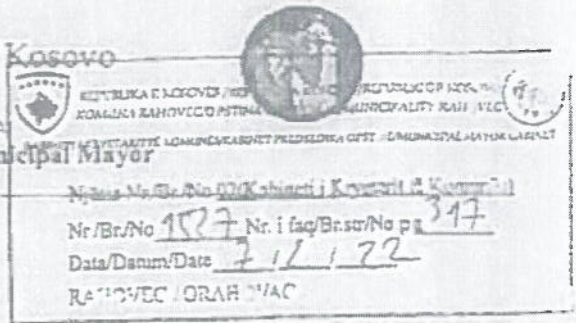
*Vendimi u dërgohet:*

- Anëtarëve të Kuvendit,
- Shërbimit të Kuvendit,
- MAPL-së, dhe
- Arkivit.

**KUVENDI I KOMUNËSNËRAHOVËC**

01 Nr. 274/22  
Datë: 28.02.2022





Në mbështetje të nenit 13, nenit 14.1, nenit 17 dhe nenit 58 shkronja (h) të Ligjit Nr. 03/L-040 për Vetëqeverisjen Lokale të Kosovës ("Gazeta Zyrtare e Republikës së Kosovës" Nr. 28/2008"), nenit 74 paragrafi 2 pika 2.9 dhe nenit 94 të Statutit të Komunës së Rahovecit Nr. 1005 i datës 29.03.2017, Kryetari i Komunës, Komitetit për Politikë dhe Financa dhe Kuvendit të Komunës së Rahovecit i:

### PROPOZON

Shpalljen me interes të përgjithshëm publik pjesën e parcelës P-71510057-01472-3 në Zonën Kadastrale Rahovec

1. Kryetari i Komunës, Komitetit për Politikë dhe Financa dhe Kuvendit të Komunës së Rahovecit i propozon iniciimin e procedurës për shpalljen e interesit të përgjithshëm publik pjesën e parcelës P-71510057-01472-3 në Zonën Kadastrale Rahovec, në sipërfaqe prej 69m<sup>2</sup> (gjashtëdhjetë e nëntë metra katror) nga sipërfaqja e përgjithshme prej 1360m<sup>2</sup> (njëmijë e treqind e gjashtëdhjetë metra katror) në vendin e quajtur Padine, e evidentuar sipas certifikatës së pronësisë në posedim të Mehdi (Baki) Shehu.
2. Qëllimi i shpalljes së interesit të përgjithshëm publik të pjesës së parcelës të cekur në pikën 1 të këtij propozimi do të jetë "Zgjerimi e rrugës publike në Rahovec", e cila do të shërbejë për lëvizjen e lirë të qytetarëve të komunës së Rahovecit dhe më gjerë.
3. Bartës për rregullimin e dokumentacionit teknik dhe regjistrimin e pronave në Librin kadastral do të jetë Drejtoria për Gjeodezi, Kadastër dhe Pronë në Komunën e Rahovecit.
4. Për zbatimin e këtij propozimi do të kujdeset Drejtoria për Gjeodezi, Kadastër dhe Pronë.
5. Ky propozim hyn në fuqi pas miratimit paraprak nga Kuvendi i Komunës.

#### Të njoftohen:

- Kryesuesi i Kuvendit të Komunës,
- Sekretaria e Kuvendit,
- Drejtoria për Gjeodezi, Kadastër dhe Pronë, dhe
- Arkivi.



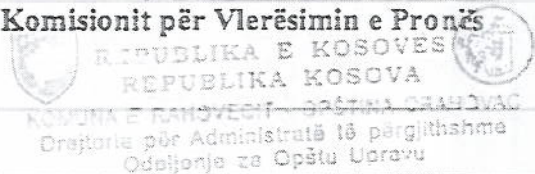




Republika e Kosovës  
Republika Kosovo / Republic of Kosovo  
Komuna e Rahovecit  
Opština Orahovac/Municipality Rahovec  
Kryetari i Komunës – Presednik Opštine – Municipal Mayor



Datë/Datum/Date:	15.03.2022
Për/Za/To:	z. Smajl Latifi, Kryetar i Komunës
Nga/Od/From:	Arben Gashi, Kryesues i Komisionit për Vlerësimin e Pronës Komunale për Këmbim
Lënda/Predmet/Subject:	Raport



Nr. i prot. 859 Më 15.03.2022  
Br. prot. Dt. 22  
RAHOVEC - ORAHOVAC

Në bazë të vendimit të kryetarit nr.1713/2022 të datës 10.03.2022 për caktimin e komisionit për Vlerësimin e Pronës Komunale për Këmbim në komunën e Rahovecit, komisioni në përbërje: Arben Gashi, kryesues, Miftar Krasniqi, anëtar dhe Ekrem Bytyqi, anëtar.

Komisioni ka mbledhur të gjithë dokumentacionin e nevojshëm për Vlerësimin e Pronës Komunale për Këmbim në komunën e Rahovecit. Me datë 15.03.2022, komisioni ka dalë në vendin e ngjarjes dhe ka bërë vlerësimin e dy parcelave në Zonën Kadastrale Rahovec, prona e komunës së Rahovecit dhe Pronës private në Zonën Kadastrale Rahovec. Duke u bazuar në dispozitën e nenit 24 të Ligjit Nr.06 L-092 për Dhënie në Shfrytëzim dhe Këmbim të Pronës së Paluajtshme të Komunës.

Komisioni ka bërë vlerësimin se prona komunale që do jepen në këmbim, ka këto karakteristika: parcela e cila gjendet në vendin e quajtur "PODINA" në Zonën Kadastrale Rahovec, me sipërfaqe të përgjithshme prej 1123m<sup>2</sup> P-71510057-01473-0 Komuna e Rahovecit, të ndahet pjesa e kësaj sipërfaqe prej 69m<sup>2</sup> dhe t'i JEPET Pronarit privat Mehdi (Baki) Shehu në Zonën Kadastrale Rahovec. Kurse prona e paluajtshme që merret nga ky këmbim është: parcela e cila gjendet në vendin e quajtur "PADINE" në Zonën Kadastrale Rahovec, me sipërfaqe të përgjithshme prej 1360m<sup>2</sup> P- 71510057-01472-3, në posedim të Mehdi (Baki) Shehu në Z.K Rahovec të ndahet pjesa e kësaj sipërfaqe prej 69m<sup>2</sup> dhe t'i JEPET Komunës së Rahovecit, në emër të këmbimit ku do të bëhet "Zgjerimi i rrugës publike" në Zonën Kadastrale Rahovec.

Komisioni për Vlerësimin e pronës Komunale për këmbim, ka vlerësuar së këmbimi i pronave të Paluajtshme duhet të bëhet pasi që nuk ekzistojnë parcela të tjera komunale të përshtatshme ku do të bëhet "Zgjerimi i rrugës publike" ku do të shërbejë për lëvizjen e lirë të qytetarëve të komunës së Rahovecit dhe më gjërë.



Bazuar në gjendje faktike në teren nga komisioni për Vlerësimin e Pronës Komunale për Këmbim, ka konstatuar se është sipërfaqe e përshtatshme ku do të bëhet "Zgjerimi i rrugës publike" në Rahovec.

**Komisioni:**


Arben Gashi, kryesues




Miftar Krasniqi, anëtar



Ekrem Bytyqi, anëtar





# Republika e Kosovës

Republika Kosova - Republic of Kosovo

Qeveria - Vlada - Government

Ministria e Administrimit të Pushtetit Lokal

Ministarstvo Administracije Lokalne Samouprave

Ministry of Local Government Administration

Për:	Smajl Latifi, Kryetar i Komunës së Rahovecit Dëfrim Kafexhiu, Kryesues i Kuvendit të Komunës së Rahovecit
Kopje:	Njësisë për Administrimin e Dokumenteve në MAPL Njësisë për Administrimin e Dokumenteve në Komunë
Përmes:	Elbert Krasniqi, Ministër i MAPL-së Venera Çerkini, Zv. Sekretare e Përgjithshme në MAPL
Nga:	Besim Myrtezani, Zv. Udhëheqës i Departamentit Ligjor dhe Monitorim të Komunave Data: 14.03.2022 Nr.020-216
Zyrtaret përgjegjës:	
1. Zyrtari konfirmues i vlerësimit ligjor	Xhevat Tafa, Udhëheqës i Divizionit për Monitorim të Komunave
2. Zyrtari hartues i vlerësimit ligjor	Ardita Latifi, Zyrtare e parë për monitorim të komunave
Lënda:	Konfirmim i ligjshmërisë së aktit të Komunës së Rahovecit
Lloji i aktit:	<input type="checkbox"/> Vendim i Kuvendit të Komunës

I nderuar Kryetar,

I nderuar Kryesues,

Në pajtim me Rregulloren e Qeverisë së Republikës së Kosovës Nr. 06/2021 për ndryshimin dhe plotësimin e Rregullosës (QRK) Nr. 10/2019 për Shqyrtimin Administrativ të Akteve të Komunave, e në bazë të kompetencave ligjore të ministrisë të përcaktuara me ligjet bazike dhe Rregulloren e Qeverisë Nr. 02/2021 për Fushat dhe Përgjegjësitë Administrative të Zyrës së Kryeministrit dhe Ministrive, Departamenti Ligjor dhe Monitorim të Komunave i Ministrisë së Administrimit të Pushtetit Lokal ka pranuar për shqyrtim të detyrueshëm të ligjshmërisë ashtu siç parashihet me nenin 81 të Ligjit Nr. 03/L-040 për Vetëqeverisje Lokale aktin komunal në vijim:

Vendim Nr 274/22 - për shpalljen me interes të përgjithshëm publik pjesën e parcelës P-71510057-01472-3 në Zonën Kadastrale Rahovec

I miratuar më datë: 28.02.2022

I parashtruar për shqyrtim në MAPL më datë: 03.03.2022

Ministria e Administrimit të Pushtetit Lokal, pas shqyrtimit të përmbajtjes së aktit të komunës si më sipër, vlerëson se akti i komunës në aspektin procedural është në pajtim me dispozitat e legjisllacionit në fuqi. Obligohet Komuna e Rahovecit që t'i zhvillojë procedurat ligjore për këmbim, në përputhje me Ligjin Nr. 06/L-092 për Dhënie në Shfrytëzim dhe Këmbimin e Pronës së Paluajtshme të Komunës.

Ministria e Administrimit të Pushtetit Lokal mbetet në dispozicion të komunës për çfarëdo





Republika e Kosovës  
Republica Kosovo-Republic of Kosovo  
Qeveria - Vlada - Government

Ministria e Mbrojtjes, Mbrojtja dhe Sigurimit dhe Infrastruktura / Ministarstvo Zaštite i Sigurnosti i Infrastrukture  
Ministry of Environment, Spatial Planning and Infrastructure  
AGJENCIA KADASTRALE E KOSOVËS / KATASTARSKA AGENCIJA KOSOVA / KOSOVO CADASTRAL AGENCY

### CERTIFIKATË / CERTIFIKAT / CERTIFICATE

NJËSIA KADASTRALE / KATASTARSKA JEDINICA / CADASTRAL UNIT : P-71510057-01472-3


Numri i llogaritjes / Broj Pretmet / Case Referent Number: 08-242101-600670672  
Data dhe koha e lëshimit / Datum i vremen izdavanja / Date and time of submission: 04.02.2022 - 14:29  
Komuna / Opština / Municipality: RAJON DVAJ / ДВАИРОВЊАК / RAJON DVAJ  
Zona kadastrale / Katastarska Zona / Cadastral Zone: Raionec Duhovac Raionec  
Zyra kadastrale Komune / Opština / Katastarska Kancelarija / Municipal Cadastre Office: RAJONEC / ДУХОВОВАК / RAJONEC

### A. TË DHËNAT PËR NJËSINË KADASTRALE / PODACI O KATASTARSKOJ JEDINICI / CADASTRAL UNIT DATA

Numri i objektit kadastrale Broj katastarske jedinice Cadastral Unit No.	Lloji i objektit Vrsta jedinice Unit Type	Lloji i pronësisë Vrsta imovine Property Type	Zona Opština Municipality	Sipërfaqja Površina Area (m <sup>2</sup> )	Përshkrimi Opis Description	Krijarje me datën Uradban na dan (Created on)	Azhuaruar Azurirano Updated
P-71510057-01472-3	PARCELE - PARCELA / PARCEL	Prone publike / Privately owned Land	Rajon	1360	2-1-2001		

### A.1 ADRESA E NJËSISË KADASTRALE / ADRESA KATASTARSKE JEDINICE / CADASTRAL UNIT ADDRESS

Vendbanimi - adresa Prekojshme - adresa Resident - address	Kodi Postal E adresës Postal Code	Të njëjtë e adresa Pojshme adresa Address Details	Krijarje me datën Uradban na dan (Created on)	Azhuaruar Azurirano Updated
PAJINE-PAJINE/PAJINE-PAJINE/PAJINE-PAJINE				



A.21.1.011 SHIFRYTZIMET / VIRSTA KORISCENJA / TYPE OF USE

Numri i lloji i shifrytzimit / Virsta korisçenja / Type of use Number	1 lloji i shifrytzimit të përcaktuar / Virsta korisçenja e përcaktuar / Parcel Type / Use	Shifrytzimi aktual / Përdorimi historik / Parcel Current Use	Kualiteti i tokës / Kualiteti i tokës / Quality of Class	Shifri i llojit / Përdorimi / Virsta / Area (m <sup>2</sup> )
1	Dijqësorë/ndjehqësorë / Agriculture	Vendbanim / Vendlindje / Village	Klasa 2 / Anonçuar / Class / Anonced	1170
2	Dijqësorë/ndjehqësorë / Agriculture	Anonçuar / Anonced	Ave 1 / Klasa 1 / Class 1 / Ave 1 / Land	800

B. PRONARË/POSEDUESI - VLASNIK/DREZALAC - OWNER/POSSESSOR

Te dritshat / Puna Mjete	Emri i lloji / Line Name	№. personal / Identifikim / ID. No.	Vendbanimi / Përdorimi / Identifikim / Resident	Kodi postar / Përdorimi / Identifikim / Postal code	Emërtimi / adresi / Përdorimi / Identifikim / Address details	Pjesa e pronës / Përdorimi / Identifikim / Share quantity	Përshkrimi / Lloji / Përdorimi / Description	Vendbanimi / Përdorimi / Identifikim / Resident
Poseidim individual / Individuale / Single possessor	SHKURT NËMIMI (BAKSI)	KC.DI.1512724	RAHOCI E / ORARI VAC / RAHOCIT E /		RAHOCI E	100	241.0000	







Republika e Kosovës  
Republic of Kosovo  
Qeveria - Vlada - Government  
Ministria e Mbrojtjes, Planifikimit Hapësinor dhe Infrastrukturës / Ministarstvo Živote Sredine, Prostornog Planiranja i Infrastrukture /  
Ministry of Environment, Spatial Planning and Infrastructure  
AGJENCIA KADASTRALE E KOSOVËS / KATASTARSKA AGENCIJA KOSOVA / KOSOVO CADASTRAL AGENCY

CERTIFIKATË / CERTIFIKAT / CERTIFICATE

NJËSIA KADASTRALE / KATASTARSKA JEDINICA / CADASTRAL UNIT : P-71510057-01473-0

Numri i lëndës / Broj Predmet / Case Referent Number: 08-942/03-0011743/22  
Data dhe koha e lëshimit / Datum i vreme izdavanja / Date and time of submission: 09.03.2022 - 09:22  
Komuna / Opština / Municipality: RAHOVEC / ORAHOVAC / RAHOVEC  
Zona kadastrale / Katastarska Zona / Cadastral Zone: Rahovec / Orahovac / Rahovec  
Zyra Kadastrale Komune / Opštinska Katastarska Kancelarija / Municipal Cadastral Office: RAHOVEC / ORAHOVAC / RAHOVEC

A. TË DHËNAT PËR NJËSINË KADASTRALE / PODACI O KATASTARSKOJ JEDINICI / CADASTRAL UNIT DATA

Numri i njësitë kadastrale Broj katastarske jedinice Cad. Unit. No.	Lloji i njësitë Vrsta Jedinice Unit Type	Lloji i pronës Vrsta Imovine Property Type	Zona U/R G/S U/R	Sipërfaqja Površina Area (m <sup>2</sup> )	Përshkrim Opis Description	Krijuar më datën Uradjeno na dan Created On	Azhuruar Azurirano Updated
P-71510057-01473-0	PARCELË / PARCELA / PARCEL	Pronë shoqërore / Društvena Imovina / Socially owned Land	Rural	1123			

A.1 ADRESA E NJËSISË KADASTRALE / ADRESA KATASTARSKE JEDINICE / CADASTRAL UNIT ADDRESS

Vendbanimi - adresa Prehvatiliste - adresa Resident - address	Kodi Postar Postarilski Kod Postal Code	Hollësitë e adresës Pojednostni adrese Address Details	Krijuar më datën Uradjeno na dan Created On	Azhuruar Azurirano Updated
PODINA-/PODINA-/PODINA-				

**A.2. LLOJI I SHFRYTËZIMIT / VRSTA KORISCENJA / TYPE OF USE**

Numri Broj Number	Lloji i shfrytëzimit të parcesë Vrsta korisçenja parcesë Parcel Type Of Use	Shfrytëzimi aktual i parcesë Trenutno korisçenje parcesë Parcel Current Use	Kualiteti i klasës Kvalitet klase Quality Class	Sipërfaqja Povrhina Area (m <sup>2</sup> )
1	Tokë Tjetër/Ostalo Zemljište/Other Land	Jo Pëllimorë/Neplodno/Unproductive		1123

**B. PRONARË/POSEDUESI - VLASNIK/DRŽALAC - OWNER/POSSESSOR**

Titulli i drejtësisë Prava Rights	Emri i ime Name	Nr. personali Licent broj ID. No.	Vendbanimi Prebivalište Resident	Kodi postar Poštanski kod Postal code	Hollësitë e adresës Pojednostni adrese Address details	Pjesa e pronës Bëo imovine Share quota	Përshkrimi Opis Description	Azhuruar Azurirano Updated
Poseçim individual / Individualna Društva / Single possessor	Komuna e Rahovecit	600535233	RAHOVEC / ORAHOVAC / RAHOVEC /		DESHMORËT E PASHTRIKUT	1/1		











Republika e Kosovës  
 Republika Kosovo-Republic of Kosovo  
 Qeveria - Vlada-Government

Ministria e Infrastrukturës dhe Ambientit / Ministrastvo Infrastrukture i Sredina / Ministry of Infrastructure and Environment  
 AGENCIA RUDARITARE E KOSOVËS / KATASTRALSKA AGENCIJA KOSOVO / KOSOVA CADASTRAL AGENCY

Zyrtë kadastrale komonale / Opštinska katastarska kancelarija Rahovec

Nr. i njësitë kadastrale / Br. katastarske jedinice 1473-D

Zona kadastrale / Katastarska zona Rahovec

Numri / Broj predmeta 70022

Lloji i njësitë kadastrale / Vrsta katastarske jedinice Parcela

Shkalla e zvogimit / Razmera plana 1: 500



Rilevimi / Snimio Mirko Tharipi  
(imi dhe mbiemri i gjendur, i autorizuar ose i përcaktuar gjegjësisht)

Approvi / Usvoji AFRIM OCUKI  
(imi dhe mbiemri i përcaktuar gjegjësisht)

Nr. i licencës / Br. licence \_\_\_\_\_

Nëshkrimi / Potpis [Signature]

Nëshkrimi / Potpis [Signature]

Data e aprovimit / Datum usvajanja 07.02.2022

Data e rilevimit / Datum snimanja 07/02/2022



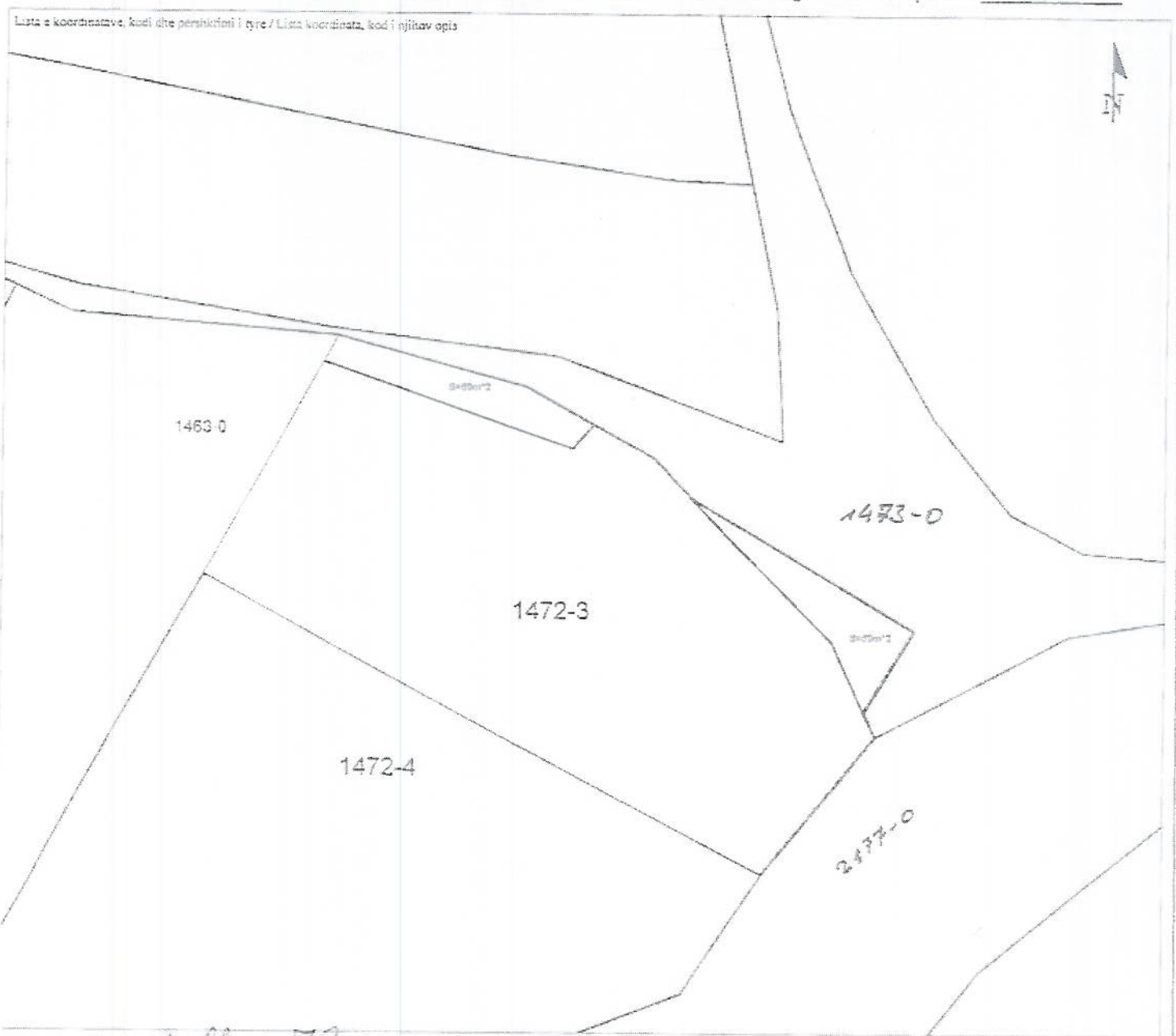





Republika e Kosovës  
 Republika Kosova-Republic of Kosova  
 Qeveria -Vlada-Government

Ministria e Infrastrukturës dhe Ambientit / Ministrastvo Infrastrukture i Sredine / Ministry of Infrastructure and Environment  
 AGENCIA KADASTRALE E KOSOVËS / KATASTRARSKA AGENCIJA KOSOVA / KOSOVA CADASTRAL AGENCY

Zyra kadastrale komunale / Opštinska katastarska kancelarija: Rahovec Nr. i njësisë kadastrale / Br. katastarske jedinice: 1472-3  
 Zona kadastrale / Katastarska zona: Rahovec Numri i lëndës / Broj predmeta: /2022  
 Lloji i njësisë kadastrale / Vrsta katastarske jedinice: Parcel Shkalla e zvoglimit / Razmera plana 1: 500



Ilevoi / Snimio: Miftar Thaçi  
(emri dhe mbiemri i gjedehit/kompanisë/ime i prezime geodeta/korpanije)  
 r. i licencës / Br. licence: \_\_\_\_\_  
 nënshkrimi / Potpis: [Signature]  
 data e rilevimit / Datum snimanja: 09/03/2022



Aprovoi / Usvojio: [Signature]  
(emri dhe mbiemri i personit zyrtar/ime i prezime duzbenog lica)  
 Nënshkrimi / Potpis: [Signature]  
 Data e aprovimit / Datum usvajanja: 09.03.2022

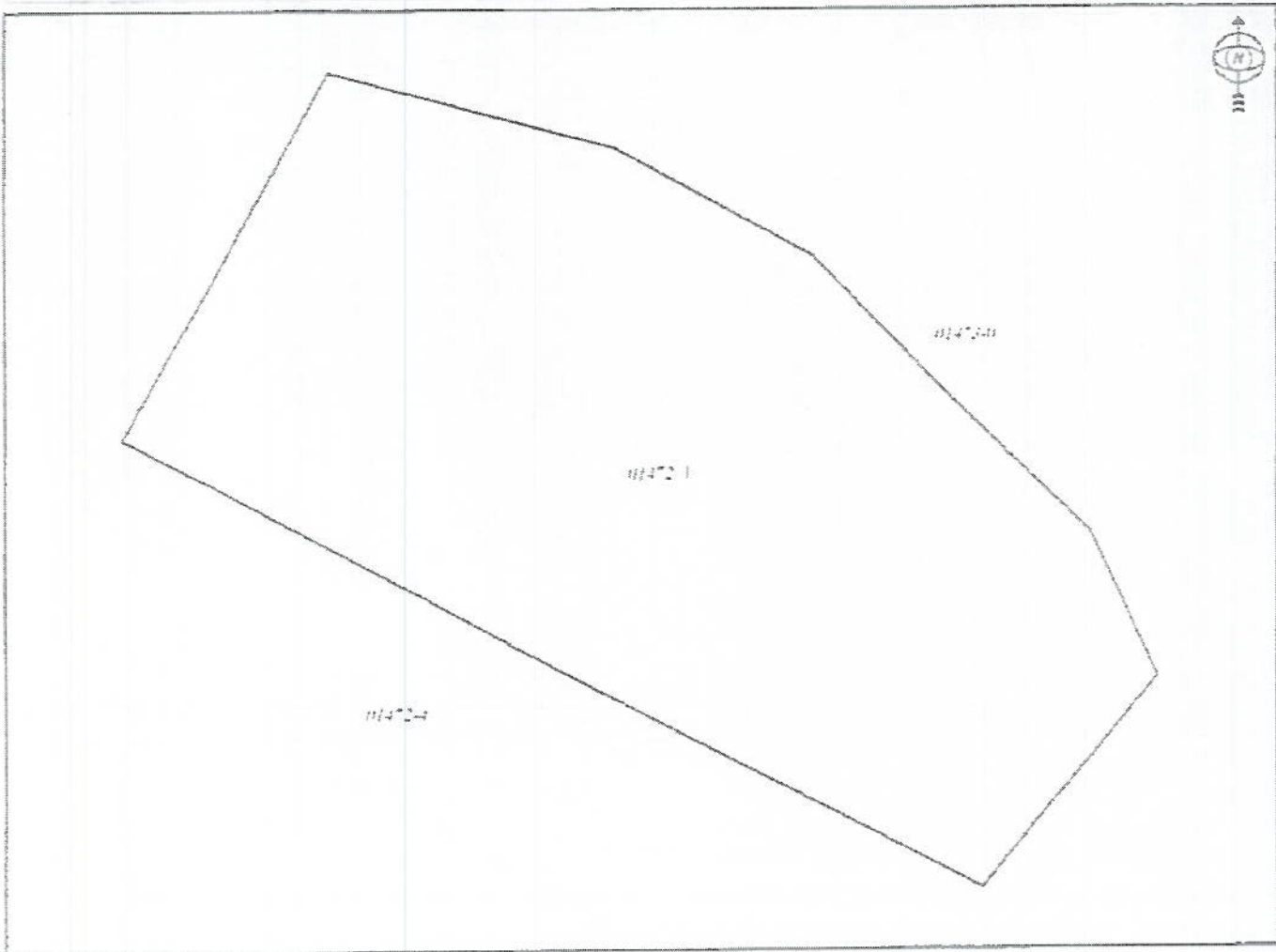


REPUBLIKA E KOSOVËS / REPUBLIKA KOSOVA / REPUBLIC OF KOSOVO  
QEVERIA E KOSOVËS / VLADA KOSOVA / GOVERNMENT OF KOSOVA  
MINISTRIA E MJEDISIT, PLANIFIKIMIT HAPËSINOR DHE INFRASTRUKTURËS  
MINISTARSTVO ŽIVOTNE SREDINE, PROSTORNOG PLANIRANJA I INFRASTRUKTURE  
MINISTRY OF ENVIRONMENT, SPATIAL PLANNING AND INFRASTRUCTURE

AGJENCIA KADASTRALE E KOSOVËS / KATASTARSKA AGENCIJA KOSOVA / KOSOVA CADASTRAL AGENCY  
KOPJA E PLANIT / KOPIJA PLANA / COPY PLAN

Zyra Kadastrale Komunale/ Opštinska Katastarska Kancelarija /Municipal Cadastral Office : RAHOVEC  
Zona Kadastrale / Katastarska Zona / Cadastral Zone: Rahovec

Njësia/Jedinica/Unit	Tipi/Vrsta/Type	Sipërfaqja/Površina/Area m <sup>2</sup>
P-71510057-01472-3	Parcelë / Parcela / Parcel	1360



Shkalla/Razmera/Scale: 1:375

Funci/Obradio/Created:

Data/ Data/Date: 04.02.2022

Koha/ Vreme/ Time: 02:37:06

Nënshkrimi/Potpis/Signature

Shënim/Baleška/Note



Aprovuar/Usvojeno/Approved:

Nënshkrimi/Potpis/Signature

Dragan/Direktor/Director





Republika e Kosovës  
 Republika Kosovo-Republic of Kosovo  
 Qeveria-Vlada-Government

Ministria e Infrastrukturës dhe Ambientit/ Ministristra Infrastruktura i Shtetit/ Ministry of Infrastructure and Environment  
 AGJENCIA KADASTRALE E KOSOVËS/ AGENCIJA KADASTRALNA KOSOVA/ CADASTRAL AGENCY

Zyra kadastrele komunale: Oplotitka krahstareke kancelarya, Rahovec Nr. i njësise Kadastrele: Br. krahstareke jednice: 1473-0

Zona kadastrele: Krahstareke zona: Rahovec Nazon i lëndës: Broj predmeta: 7022

Lloji i njësise kadestrele: Vendi krahstareke jednice: Parcel Shkalla e zjagllimit / Razmera plana: 1: 500

Lloji i krahstareke: kod dhe pershkrim i tyre: Lloji koordinat: kod i njësise



Tillevci / Schmor: Hifor Thaçi  
(emri dhe mbiemri i gjyqtarit kastranik dhe i grupit te gjyqtarëve kastranikë)

Aprova / Usvoje: AFRIM BEKRI  
(emri dhe mbiemri i gjyqtarit kastranik dhe i grupit te gjyqtarëve kastranikë)

Nr. i licencës / Br. licenca: \_\_\_\_\_

Nënshkrimi / Potpis: [Signature]

Nënshkrimi / Potpis: [Signature]

Data e aprovimit / Datum usvajanja: 07.02.2022

Data e rievitimit / Datum snimanja: 07/2/2022



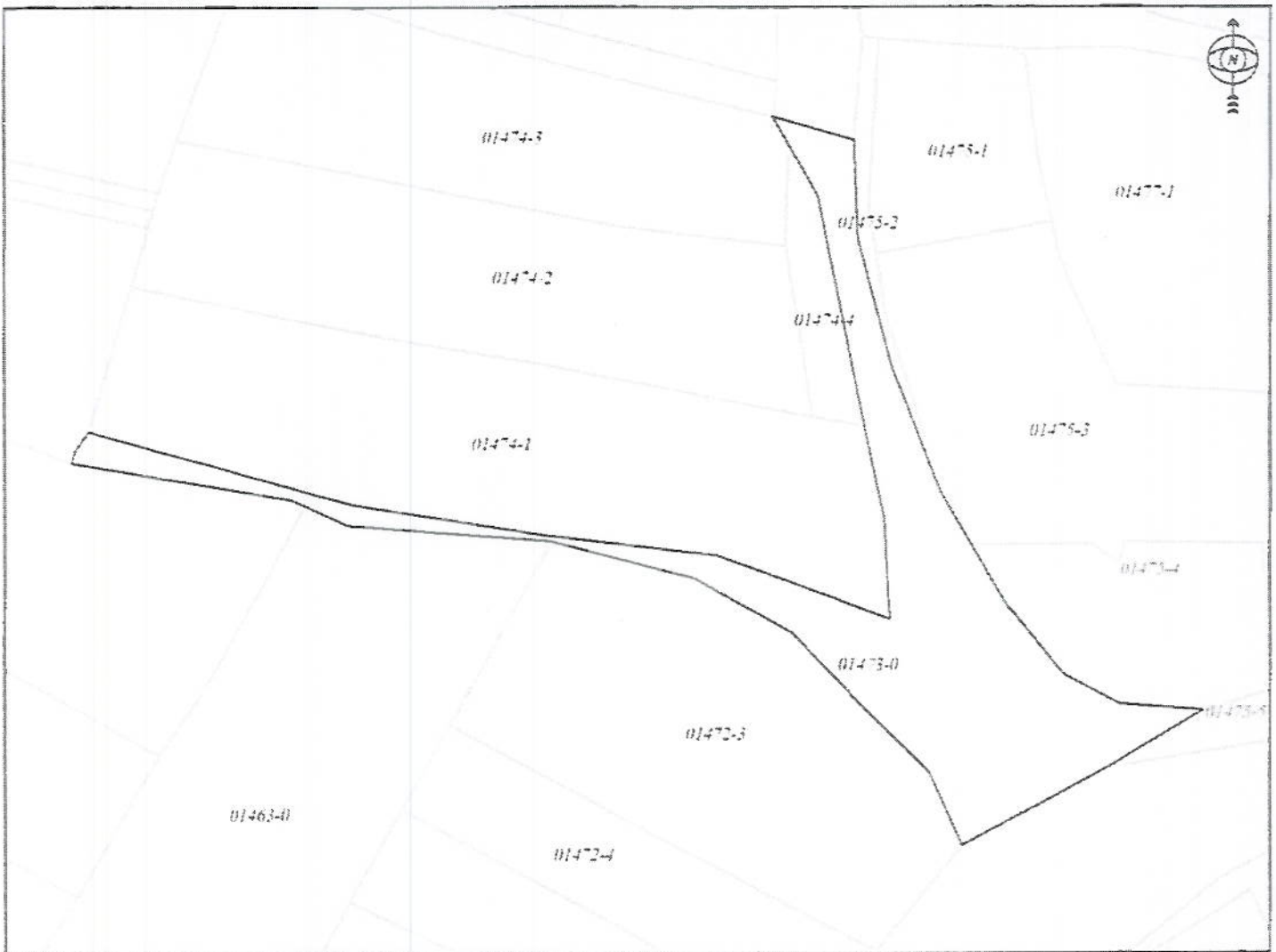


REPUBLIKA E KOSOVËS / REPUBLIKA KOSOVA / REPUBLIC OF KOSOVO  
QEVERIA E KOSOVËS / VLADA KOSOVA / GOVERNMENT OF KOSOVA  
MINISTRIA E MJEDISIT, PLANIFIKIMIT HAPËSINOR DHE INFRASTRUKTURËS  
MINISTARSTVO ŽIVOTNE SREDINE, PROSTORNOG PLANIRANJA I INFRASTRUKTURE  
MINISTRY OF ENVIRONMENT, SPATIAL PLANNING AND INFRASTRUCTURE

AGJENCIA KADASTRALE E KOSOVËS/ KATASTARSKA AGENCIJA KOSOVA/ KOSOVA CADASTRAL AGENCY  
KOPJA E PLANIT / KOPIJA PLANA / COPY PLAN

Zyra Kadastrale Komunale/ Opštinska Katastarska Kancelarija /Municipal Cadastral Office : RAHOVEC  
Zona Kadastrale / Katastarska Zona / Cadastral Zone: Rahovec

Njësia/Jedinica/Unit	Tipi/Vrsta/Type	Sipërfaqja/Povšina/Area m <sup>2</sup>
P-71510057-01473-0	Parcelë / Parcela / Parcel	1123



Shkalla/Razmera/Scale: 1:755

Punoi/Obradio/Created:

Data/ Data/Date: 09.03.2022

Koha/ Vreme/ Time: 09:25:30

Nënshkrimi/Potpis/Signature:

Shënim/Beleška/Note:

Aprovoi/Usvojio/Approved: Drejtörj/Direktor/Director

Nënshkrimi/Potpis/Signature:







Republika e Kosovës  
Republika Kosovo / Republic of Kosovo  
Komuna e Rahovecit  
Opština Orahovac / Municipality Rahovec  
Drejtoria për Urbanizëm, Planifikim dhe Mbrojtje të Mjedisit



	REPUBLIKA E KOSOVES/REPUBLIKA KOSOVO/REPUBLIC OF KOSOVO KOMUNA E RAHOVEC/OPŠTINA ORAHOVAC/MUNICIPALITY RAHOVEC	
KABINETI I KRYETARIT TE KOMUNES/KABINET PREDSEDNIKA OPŠTINE/MUNICIPAL MAYOR CABINET		
Njësia Nr./Br./No 02(Kabineti i Kryetarit të Komunës)		
Nr./Br./No 1925 Nr ifaq/Br.str/No pag 356		
Data/Datum/Date 19.04.2022		
RAHOVEC / ORAHOVAC		

DATE/A:	22.03.2022
PËR/ZATO:	znj. Ardita Latifi, Zyrtare e lartë për monitorim të Komunave, MAPL
CC:	z. Smajl Latifi, Kryetari i Komunës së Rahovecit
NGA/OD/FROM:	z. Albnor Mullabazi, Drejtor i Drejtorisë për Urbanizëm, Planifikim dhe Mbrojtje të Mjedisit në Komunën e Rahovecit
TEMA/SUBJEKAT/SUBJECT:	Letër konfirmuese



Të nderuar!

Pas shqyrtimit të shkresës suaj nëpërmjet emailit të datës 15.04.2022 me të cilin ju keni kërkuar informatën se pronat të cilat janë subjekt i këmbimit në Vendimin e Kuvendit të Komunës së Rahovecit 01 Nr. 297/22 i datës 30.03.2022, në afatin ligjor japim këtë:

**Përgjigje**

Kuvendi i Komunës së Rahovecit me vendimin 01 Nr. 297/22 të datës 30.03.2022 pas propozimit të Kryetarit të Komunës së Rahovecit ka dhënë pëlqim për këmbimin e pronës publike komunale me pronën private e cila ka qëllim zgjerimin e rrugës publike në Rahovec.

Me anë të kësaj letre, ju konfirmojmë se: pronat të cilat janë subjekt i këmbimit sipas vendimit të Kuvendit të Komunës së Rahovecit 01 Nr. 297/22 të datës 30.03.2022, janë pjesë të Planit Zhvillimor Komunal (PZHK) 2013 – 2023 Nr. 2566 i datës 30.05.2013 dhe kanë destinim të përhershëm.

Me respekt!



Njësia Nr./Br./No. (i Komunitetit / Komunës)

Nr./Br./No. 297 Nr. i Fax/Br./No. pg 01

Data/Date/Day 30.03.2022

Në mbështetje të nenit 12 paragrafi 7 shkronja (b), nenit 14, nenit 17 dhe nenit 40 të Ligjit Nr.03 L-040 për Vetëqeverisje Lokale ("Gazeta zyrtare e Republikës së Kosovës Nr. 28/2008"), nenit 25 të Ligjit Nr. 06/L-092 Për Dhënien në Shfrytëzim dhe Këmbimin e Pronës së Paluajtshme të Komunës ("Gazeta zyrtare e Republikës së Kosovës Nr. 10/2019"), nenit 29 të Rregullores (QRK) Nr. 09/2020 për Përcaktimin e Procedurave të Dhënies në Shfrytëzim dhe Këmbimin e Pronës së Paluajtshme të Komunës, nenit 2, nenit 10 paragrafi 1 dhe 2 pika 1.4, nenit 39, nenit 40 dhe nenit 94 të Statutit të Komunës së Rahovecit Nr. 1005 i datës 29.03.2017, Kuvendi i Komunës së Rahovecit në mbledhjen e mbajtur me datë:30.03.2022 merr këtë:

MINISTRIE E ADMINISTRIMIT DHE PUNËSIA - INCOMING  
 Ministarstvo Lokalne Samouprave / Administration  
 Ministry of Local Government Administration

Data/Date: 05.04.2022

Niveli organizatorik	Nr. Udhëzimit	Vlera
-41-	020-911	

### V E N D I M

#### Për këmbimin e pronës komunale me pronën private

- Miratohet propozimi Kryetarit të Komunës Nr. 02/1696/22, i datës: 09.03.2022 dhe jepet PËLQIMI për këmbimin e pronës publike komunale me pronën private për interes publik, e cila gjendet në vendin e quajtur Podina, zonë kadastrale Rahovec, ngastra me numër P-71510057-01473-0, sipas Certifikatës së pronësisë, pronë e Komunës së Rahovecit, me sipërfaqe prej 69m<sup>2</sup> (gjashtëdhjetë e nëntë metra katror) e cila ndahet nga pjesa e përgjithshme prej 1123m<sup>2</sup> (njëmijë e njëqind e njëzet e tre metra katror) I JEPET në posedim Mehdi (Baki) Shehu nga Rahoveci, ndërsa ngastra sipas Certifikatës së pronësisë P-71510057-01472-3 në posedim të Mehdi (Baki) Shehu nga Rahoveci me sipërfaqe të përgjithshme prej 1360m<sup>2</sup> (njëmijë e treqind e gjashtëdhjetë metra katror) i mirret pjesa e parcelës me sipërfaqe prej 69m<sup>2</sup> (gjashtëdhjetë e nëntë metra katror) dhe I JEPET Komunës së Rahovecit, në emër të këmbimit për zgjerimin e rrugës publike në Rahovec.
- Qëllimi i këmbimit të pronës së paluajtshme komunale me pronën private të cekur në pikën 1 të këtij vendimi është për interes publik, përkatësisht për zgjerimin e rrugës publike në Rahovec dhe se në të njëjtin vend nuk ekzistojnë parcela tjera komunale të përshtatshme për këtë qëllim.
- OBLIGOHET, Drejtoria për Gjeodezi, Kadastër dhe Pronë, që t'i zhvilloj procedurat ligjore në përputhje me dispozitat e nenit 25 të Ligjit Nr. 06/L-092 për Dhënien në Shfrytëzim dhe Këmbimin e Pronës së Paluajtshme të Komunës dhe dispozitave të Rregullores (QRK) Nr. 09/2020 për Përcaktimin e Procedurave të Dhënies në Shfrytëzim dhe Këmbimin e Pronës së Paluajtshme të Komunës.
- Vlerësimi i pronës komunale dhe pronës private të cekur në pikën 1 të këtij vendimi bëhet në bazë të ligjit përkatës për pronën e paluajtshme.



5. Pas përfundimit të procedurave për këmbim, rezultatet e këmbimit duhet publikuar, me përmbajtjen e të dhënave të pronave të këmbyera, si dhe emrin e pronarit privat me të cilin është bërë këmbimi.
6. Pas miratimit nga ana e Kuvendit të Komunës së Rahovecit, ky vendim hyn në fuqi 15 ditë pas dërgimit në autoritetin mbikëqyrës MAPL dhe 7 ditë pas shpalljes publike në tabelën e shpalljeve ose Web – faqen zyrtare të Komunës.

*Vendimi u dërgohet:*

- MAPL-së, dhe
- Arkivi.

## KUVENDI I KOMUNËS NË RAHOVEC

01 Nr.297/22  
Me datë:30.03.2022



## Ardita Latifi

---

**From:** Skender Hamza  
**Sent:** Tuesday, April 19, 2022 2:52 PM  
**To:** Ardita Latifi  
**Cc:** Smajl Latifi; Afrim Oruqi  
**Subject:** Leter konfirmuese  
**Attachments:** Leter Konfirmuese.pdf

Përshëndetje e nderuar!

E nderuar bashkëngjitur e gjeni Letrën konfirmuese, pas shqyrtimit të shkresës suaj të cilin na keni dërguar përmes emailit ku keni kërkuar informatë shtesë sa i përket vendimit 01 Nr.297/22 të datës 30.03.2022.

Respekt!

---

**From:** Ardita Latifi  
**Sent:** Friday, April 15, 2022 3:32 PM  
**To:** Skender Hamza  
**Subject:** Kerkese per plotesim te lendes\_Vendimi Nr 279/22 per kembimin e prones komunale me prone private

I nderuar,

Ju lutem, që për të vazhduar procesin e shqyrtimit të ligjshmërisë, konkretisht konfirmimin e Vendimt Nr 297/22 për këmbimin e pronës komunale me pronë private, kërkojmë që bazuar në shkresën e bashkëngjitur në email, lënda të plotësohet edhe me: Pikën 4 - Të jetë në pajtueshmëri me dokumentet e planifikimit hapësinor (referenca në dokumentet e planifikimit hapësinor vendoset në vendimin e KK apo në një letër të veçantë konfirmuese nga Kryetari i Komunës).

Na vjen keq, që ju shkruaj me vonesë!

Pres që të më përgjigjeni deri më 19.04.2022, e martë!



**Ardita LATIFI**

*Zyrtare e lartë për monitorim të Komunave*

*Qeveria e Republikës së Kosovës/Ministria e Administrimit të Pushtetit Lokal*

*Ndërtesa e Qeverisë "Ish-Rilindja", kati 11, zyra 11/17*

*Email: [ardita.latifi@rks-gov.net](mailto:ardita.latifi@rks-gov.net)*

*Nr. Centrix: 038-200-35-629*

*Prishtina, Republika e Kosovës*