

Republika e Kosovës
Republika Kosova-Republic of Kosovo
Qeveria - Vlada - Government
Ministria e Administrimit të Pushtetit Lokal
Ministarstvo Administracije Lokalne Samouprave
Ministry of Local Government Administration

Për :	Alban Hyseni, Kryetar i Komunës së Gjilanit Arianit Sadiku, Kryesues i Kuvendit të Komunës së Gjilanit
Kopje:	Njësisë për Administrimin e Dokumenteve në MAPL Njësisë për administrimin e Dokumenteve në Komunë
Përmes:	Elbert Krasniqi, Ministër i MAPL-së Venera Çerkini, zv. Sekretare e Përgjithshme e MAPL-së
Nga:	Besim Myrtezani, zv. Udhëheqës i Departamentit Ligjor dhe Monitorimit të Komunave, MAPL
Zyrtarët përgjegjës:	Gëzim Sahiti, Zv. Udhëheqës i Divizionit të Monitorimit 1. Zyrtari konfirmues i vlerësimit ligjor 2. Zyrtari hartues i vlerësimit ligjor Driton Xhafa, Zyrtar për Monitorimin e Komunave
Lënda:	Konfirmim i ligjshmërisë e aktit të komunës së Gjilanit
Lloji i aktit:	Vendimi nr. 016-10713

I/e nderuar Kryetar,
I/e nderuar Kryesues,

Në pajtim me Rregulloren e Qeverisë së Republikës së Kosovës Nr. 10/2019 për Shqyrtimin Administrativ të Akteve të Komunave, si dhe Rregulloren nr. 06/2021 për ndryshimplotësimin e Rregullores (QRK) Nr. 10/2019, për Shqyrtimin Administrativ të Akteve të Komunave, e në bazë të kompetencave ligjore të ministrisë të përcaktuara me ligjet bazike dhe Rregulloren e Qeverisë Nr. 02/2021 për Fushat dhe Përgjegjësitë Administrative të Zyrës së Kryeministrit dhe Ministrive, Departamenti Ligjor dhe Monitorim të Komunave i Ministrisë së Administrimit të Pushtetit Lokal ka pranuar për shqyrtim të detyrueshëm të ligjshmërisë ashtu siç parashihet me nenin 81 të Ligjit Nr. 03/L-040 për Vetëqeverisje Lokale aktin komunal në vijim:

Vendim Nr. 016-10713 për shpalljen e interesit për parcelën nr. 390-0 zona kadastrale Stublinë
I miratuar më datë: 26.01.2023
I parashtruar për shqyrtim në MAPL më datë: 31.01.2023

Ministria e Administrimit të Pushtetit Lokal, pas shqyrtimit të përmbajtjes së aktit të komunës si më sipër, vlerëson se akti i komunës, është në pajtim me dispozitat e legjislacionit në fuqi.

Arsyetim

Kuvendi i Komunës së Gjilanit në mbledhjen e mbajtur me datë 26.01.2022, ka miratuar Vendim Nr. 016-10713 për shpalljen e interesit për parcelën nr. 390-0 zona kadastrale Stublinë.

MAPL, konstaton së vendimi i nxjerrë nga Kuvendi i Komunës së Gjilanit është bazuar në nenin 12 të Ligjit Nr. 03/L-040 për Vetëqeverisje Lokale dhe nenin 24, 26 të Ligjit Nr.06/L-92 për dhënien në shfrytëzim dhe këmbimin e pronës si dhe nenin 31 të Rregullores (QRK) Nr.09/2020 për Përcaktimin e Procedurave të Dhënies në shfrytëzim dhe këmbimin e pronës se paluajtshme të komunës.

Vendimi është miratuar në mbledhjen e Kuvendit të Komunës së Gjilanit me datë 26.01.2022, me 17 vota për, 15 kundër dhe 0 abstenim. Vendim Nr. 016-10713 për shpalljen e interesit për parcelën nr. 390-0 zona kadastrale Stublinë bëhet me qëllim të sigurimit të pronës për grosposjen e kafshëve te ngordhura në komune e Gjilanit.

Ministria e Administrimit të Pushtetit Lokal, mbetet në dispozicion të komunës për çfarëdo sqarimi të mëtejshëm lidhur me këtë vlerësim.



Republika e Kosovës

Republika Kosovo - Republic of Kosovo

Qeveria - Vlada - Government

Ministria e Administrimit të Pushtetit Lokal

Ministarstvo Administracije Lokalne Samouprave

Ministry of Local Government Administration

Za :	Alban Hyseni, gradonačelnik opštine Gnjilane Arianit Sadiku, predsedavajući Skupštine opštine Gnjilane	
Cc:	Jedinici za administraciju dokumenata u MALS Jedinici za administraciju dokumenata u opštini	
Preko:	Elbert Krasniqi, ministar MALS-a, Venera Çerkini, zamenica generalnog sekretara MALS-a.	
Od:	Besim Myrtezani, zamenik rukovodioca Pravnog odeljenja i monitorisanje opština /MALS	Dana, 02.02.2023 Br. 020-75
1.Službenik za potvrđivanje pravne procene:	Gëzim Sahiti, zamenik rukovodioca Odseka za monitorisanje opština	
Službenik za izradu:	Driton Xhafa, službenik za monitorisanje opština	
Predmet:	Potvrda zakonitosti akta Skupštine opštine Gnjilane	
Vrsta odluke:	Odluka 016-10713	

Poštovani gradonačelnice,
Poštovani predsedavajući,

U saglasnosti sa uredbom Vlade Republike Kosova br. 10/2019 o administrativnom razmatranju opštinskih akata, kao i Uredbom br. 06/2021 o dopuni - izmeni Uredbe (VRK) br.10/2019, o administrativnom razmatranju opštinskih akata, a na osnovu zakonskih ovlašćenja ministarstva definisanih osnovnim zakonima i Uredbom Vlade br. 02/2021, o administrativnim oblastima i nadležnostima Kancelarije premijera i ministarstava, Pravno odeljenje i monitorisanje opština MALS-a, primio je na obavezno razmatranje zakonitosti akta opštine kako je predviđeno članom 81. Zakona br. 03/L-040 o lokalnoj samoupravi kao u nastavku:

Odluka br. 016-10713 o proglašenju od interesa parcele br.390-0 kadastarska zona Stubline
Usvojena dana, 26.01.2023. godine,
Predložena za razmatranje u MALS dana, 31.01.2023. godine,

Ministarstvo administracije lokalne samouprave, nakon razmatranja sadržaja gore navedenog akta opštine, procenjuje da je opštinski akt u proceduralnom aspektu u saglasnosti sa zakonskim odrebama zakonodavstva na snazi.

Objasnenje

Skupština opštine Gnjlane na sednici održanoj dana, 26.01.2022.godine, usvojila je Odluku br. 016-10713 o proglašenju od interesa parcele br.390-0 kadaarska zona Stubline.

MALS, konstatuje da je doneta odluka, od strane Skupštine opštine Gnjlane, zasnovana na članu 12 Zakona br.03/L-40 o lokalnoj samoupravi i članu 24, 26 Zakona br. 06/L-92 o davanju na korišćenje i razmenu imovine, kao i članu 31 Uredbe (VRK) br. 09/2020 o utvrđivanju postupaka davanja na korišćenje i razmenu opštinske nepokretne imovine.

Odluka je usvojena na sednici Skupštine opštine Gnjlane dana, 26.01.2022.godine, sa 17 glasa za, 15 protiv i 0 uzdržanih. Odluka br. 016-10713 o proglašenju od interesa parcele br.390-0 kadaarska zona Stubline vrši se radi obezbeđenja imovine za sahranjivanje uginulih životinja u opštini Gnjlane.

Ministarstvo administracije lokalne samouprave ostaje na raspolaganju opštini za bilo kakva dalja pojašnjenja u vezi sa ovom procenom.



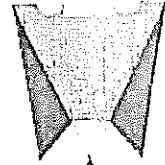
Republika e Kosovës
Republika Kosova
Republic of Kosovo

01 016-10713
26.01.2023

Ministria e Administrimit të Pushtetit Lokal
Ministry of Local Government Administration

Data: 21.01.2023

Udhëzimi: 016-75



Komuna e Gjiilanit
Opština Gjiilane
Municipal Gjiilan
Gilan Belediyesi

Në bazë të nenit 12, paragrafi 2, pika (d), LVL-së, me qëllim të zbatimit të kompetencave vetanake të parapara me nenin 17, të Ligjit nr.03/L-040 Për Vetëqeverisjen Lokale dhe me nenin 37 të Statutit të Komunës së Gjiilanit (01.Nr.016-126211 datës 06.11.2014); në zbatim të nenit 24, paragrafi 1, 2, dhe 3; nenit 26, paragrafi 1 të Ligjit Nr.06/L-092 "Për dhënien në shfrytëzim dhe këmbimin e pronës së paluajtshme të Komunës" (Gazeta Zyrtare e Republikës së Kosovës nr.10/ data 03.Prill 2019); nenin 31, paragrafi 1, pika 1.2 e Rregullorës QRK nr.09/2020 "Për përcaktimin e procedurave të dhënies në shfrytëzim dhe këmbimin e pronës së paluajtshme të Komunës", pas Raportit të Komisionit sipas Vendimit të Kryetarit të Komunës 02.Nr.332/ 17.05.2022, "Për themelimin e komisionit për caktimin e lokacionit për groposjen e kafshëve të ngordhura në Komunën e Gjiilanit", Kuvendi i Komunës së Gjiilanit, në seancën e mbajtur me datë 26.01.2023, miraton këtë :

V E N D I M

Për Shpalljen e Interesit të Ligjshëm Publik, parcela nr.390-0 ZK Stublinë

- 1.Kuvendi i Komunës Aprovon propozimin e Kryetarit të Komunës, 02.nr.705 të datës 08.07.2022 për Shpalljen e Interesit të Ligjshëm Publik për sigurimin e tokës për përmbushjen e nevojave për groposjen e kafshëve të ngordhura në Komunën e Gjiilanit.
2. Interesi i Ligjshëm Publik shpallet për njësinë kadastrale P-70403059-00309-0, ZK Stublinë, parcelë, kullosë e klasit 4, pronë shoqërore, sipërfaqja 48498 m², pronar P.Sh. Ekonomia e Pysjeve Gjiilan.
3. Sipërfaqja e nevojshme për groposjen e kafshëve të ngordhura është 5000 m² nga sipërfaqja e përgjithshme e parcelës 309-0. Lokacioni është përcaktuar pas Raportit nga ana e Komisionit me datë 27.05.2022 duke ia bashkangjitur koordinatat gjeodezike të kësaj pjese të parcelës.
- 4.Pas miratimit të Vendimit të Kuvendit Komunal për Shpalljen e Interesit Publik, Kryetari i Komunës në pajtim me nenin 26 të Ligjit nr.06/L-092 për Dhënien në Shfrytëzim dhe Këmbimin e Pronës së Paluajtshme të Komunës do t'i drejtohet Ministrisë së Administrimit të Pushtetit Lokal si dhe Autoritetit Pyjor të Kosovës për procedurat e parapara ligjore për bartjen e kësaj prone në pronësi të komunës.
- 5.Për zbatimin e këtij vendimi do të kujdeset Kryetari i Komunës së Gjiilanit, ndërsa për monitorim të zbatimit kujdeset Kryesuesi i Kuvendit Komunal Gjiilan.
6. Ky Vendim hynë në fuqi 15 ditë pas regjistrimit në zyrën e protokollit të MAPL-së dhe publikimit në gjuhët zyrtare në uebfaqen e Komunës.

01.Nr.016-10713

Gjiilan, më 26.01.2023




Kryesuesi i Kuvendit

Arianit Sadiku



Republika e Kosovës
Republika Kosova
Republic of Kosovo




REPUBLIKA E KOSOVES - KOSOVA - INCOMING
KOSOVAN REPUBLIC - KOSOVO - INCOMING
KOSOVAN REPUBLIC - KOSOVO - INCOMING

Ministria e Administrimit të Republikës Lokale
Ministry of Local Government Administration

Numri: 31.01.2023
Data:

Numri i parafuturimit: No. of pre-approval: 020-75



Komuna e Gjiçanit
Opština Gjiçane
Municipal Gjiçan
Gilan Belediyesi

Na osnovu člana 12, stav 2. tačka (d) ZLS, u cilju sprovođenja nezavisnih ovlašćenja predviđenih članom 17. Zakona br. 03/L-040 o lokalnoj samoupravi i članom 37. Statuta Opštine Gnjilane (01. br. 016-126211 od 06.11.2014); u skladu sa članom 24. stav 1., 2. i 3.; član 26, stav 1 Zakona br. 06/L-092 „O davanju na korišćenje i razmeni nepokretne imovine opštine“ (Službeni list Republike Kosova br. 10/od 03. aprila 2019. godine); član 31. stav 1. tačka 1.2 Uredbe VRK br. 02. br. 332 / 17.05.2022.godine „O formiranju komisije za određivanje lokacije za ukop uginulih životinja u Opštini Gnjilane“, Skupština opštine Gnjilane, na sednici održanoj 20.05.2022. 26.01.2023, usvaja sledeću:

ODLUKU

O proglašenju pravnog javnog interesa parcela br.390-0 KZ Stublina

1. Skupština opštine usvaja predlog predsednika opštine 02.br.705 od 08.07.2022 za proglašenju pravnog javnog interesa za obezbeđivanje zemljišta za ispunjavanje potreba za ukop uginulih životinja u opštini Gnjilane.
2. Pravni javni interes proglašen za katastarsku jedinicu P-70403059-00509-0, ZK Stublina, parcela, pašnjak 4 klase, društvena svojina, površine 48498 m², vl. DS Privreda Gnjilanskih šuma.
3. Površina potrebna za ukop uginulih životinja je 5000 m² od ukupne površine parcele 309-0. Lokacija je određena nakon Izveštaja Komisije od 27.05.2022. godine uz prilaganje geodetskih koordinata ovog dela parcele.
4. Nakon usvajanja Odluke Skupštine opštine o proglašenju javnog interesa, predsednik opštine u skladu sa članom 26 Zakona br.06/L-092 o korišćenju i razmeni nepokretne imovine opštine obratiće se Ministarstvu administracije lokalne samouprave kao i Autoritetu Kosova za šumarstvo za zakonske procedure predviđene za prenos ove imovine u vlasništvo opštine.
5. O sprovođenju ove odluke staraće se predsednik opštine Gnjilane, dok će se za praćenje sprovođenja starati predsedavajući Skupštine opštine Gnjilane.
6. Ova Odluka stupa na snagu 15 dana nakon registracije u kancelariji za protokol MALS-a i objavljivanja na službenim jezicima na web stranici opštine.

01.Br.016-10713


Gnjilane, 26.01.2023



Skupština Opštine

/Arianit Sadiku/

Predsedavajući Skupštine



332
17.05.2022

KOMUNA E GJILANIT
OPŠTINA GNJILANE / MUNICIPALITY OF GJILAN / GILAN BELEDIYESI

ZYRA E KRYETARIT
KANCELARLJA PRESEDNIKA / MAYOR'S OFFICE / BASKAN OFISI

Në bazë të nenit 13 të LVL dhe nenit 78 paragrafi 1 të Statutit të Komunës së Gjilanit 01. nr.016-126211, të dt. 06.11.2014 me ndryshime dhe plotësime në Statut 01. nr.016—28448 të dt. 22.03.2018. Kryetari i Komunës në Cilësinë e Organit më të Lartë Administrativ dhe Punëdhënës nxjerr këtë:

V E N D I M
P Ë R
T H E M E L I M I N E K O M I S I O N I T

1. Themelohet komisioni për identifikimin dhe caktimin e lokacionit për groposjen e kafshëve të ngordhura në Komunën e Gjilanit në përbërje:

- 1.1 Salih Fazliu – kryesues
- 1.2 Bajram Isufi – anëtar
- 1.3 Fehmi Agushi - anëtar

2. Komisioni nga pika 1 e këtij vendimi, ka për obligim identifikimin dhe caktimin e lokacionit të përshtatshëm për groposjen e kafshëve të ngordhura dhe ndërmarjen e të gjitha veprimeve të nevojshme që ky lokacion të sigurohet.

3. Për zbatimin e këtij vendimi kujdeset Kryetari i Komunës.

4. Vendimi hyn në fuqi me aktin e nënshkrimit.

Vendimi t'i dorëzohet:

- Anëtarëve të komisionit
- Arkivit

Kryetari i Komunës

Alban Hyseni



KOMUNA E GJILANIT
OPŠTINA GNJILANE / MUNICIPALITY OF GJILAN / GILAN BELEDIYESI

ZYRA E KRYETARIT
KANCELARIJA PRESEDNIKA / MAYOR'S OFFICE / BASKAN OFISI

LISTË DISTRIBUIMI/CIRKULARNO PISMO/ROUTING SLIP/					
REFERENC-Ë:		SH. Z nr. 02-332/17.05.2022			
PËR/ZA/TO:		Kryetarin e Komunës z. Alban Hyseni			
CC:					
PËRMES/PREKO/THROUGH:					
NGA/OD/FROM:		Komisioni AD HOC për identifikimin e lokacionit për groposjen e kafshëve të ngordhura Kryesuesi : Sali Fazliu			
TEMA/SUBJEKAT/ SUBJECT:		RAPORT I KOMISIONIT PER LOKACIONIN			
Nr. i Zyrës:		Lokacioni:		Data:	
Br. Kancelarije:		Lokacija:		Datum:	27.05.2022
Room No:		Extencion:		Date:	

I nderuari, z. Kryetar !

Duke u bazuar në nenin 24, paragrafi 1, 2, dhe 3; nenin 26, paragrafi 1 të Ligjit Nr.06/L-092 "Për dhënien në shfrytëzim dhe këmbimin e pronës së paluajtshme të Komunës" (Gazeta Zyrtare e Republikës së Kosovës nr.10/ data 03.Prill 2019) ; nenin 31, paragrafi 1, pika 1.2 e Rregullorës QRK nr.09/2020 "Për përcaktimin e procedurave të dhënies në shfrytëzim dhe këmbimin e pronës së paluajtshme të Komunës", e në zbatim të Vendimit të Kryetarit të Komunës 02.Nr.332/ 17.05.2022, "Për themelimin e komisionit për caktimin e lokacionit për groposjen e kafshëve të ngordhura në Komunën e Gjilanit" Komisioni në përbërje: Salih Fazliu, kryesues, Bajram Isufi -anëtar dhe Fehmi Agushi - anëtar, me datë 27.05.2022 harton këtë :

RAPORT MBI CAKTIMIN E LOKACIONIT

Komisioni (në përbërje të përshkruar si më lartë), pas vizitave dhe inspektimit të disa pronave në terren të Komunës së Gjilanit, me qëllim të përcaktimit të lokacionit më të përshtatshëm për hapjen e varrezës për groposjen e kafshëve të ngordhura, kemi konstatuar se:

- Lokacioni më i përshtatshëm për groposjen e kafshëve të ngordhura është në parcelën nr.309-0 Zona Kadastrale Stublinë , me sipërfaqe prej 5000 m²;

- Kjo pronë evidentohet në emër të P.Sh. Ekonomia Pyjore Gjilan, kullosë e klasit 4, sipërfaqja totale e parcelës : 48198 m²;
- Lokacioni gjendet në zonën malore, në pjesën veri-lindore në largësi 12.5 km gjatësi vijë ajrore nga qyteti i Gjilanit. Poashtu është në një zonë larg vendbanimeve dhe fshatrave. Në afërsi të kësaj parcele nuk ka lumenj dhe puse me ujë të pijshëm kështu që nuk ka rrezikshmëri për ndotje të ambientit, apo kontaminim dhe ndotje të ujërave nëntokësore dhe ujit të pijshëm.


Andaj, nga të theksuarat si më lartë, Komisioni konstaton se komuna për momentin nuk ka vend më të përshatshëm për hapjen e varrezave për groposjen e kafshëve të ngordhura se sa lokacioni i përshkruar më lartë dhe i përcaktuar me pika (koordinata) gjeodezike të sipërfaqes prej 5000 m² nga parcela nr.309-0 ZK Stublinë.

Komisioni sipas Vendimit 02.Nr.332, datë 17.05.2022 :


1. Salih Fazliu, kryesues



2. Bajram Isufi, anëtar



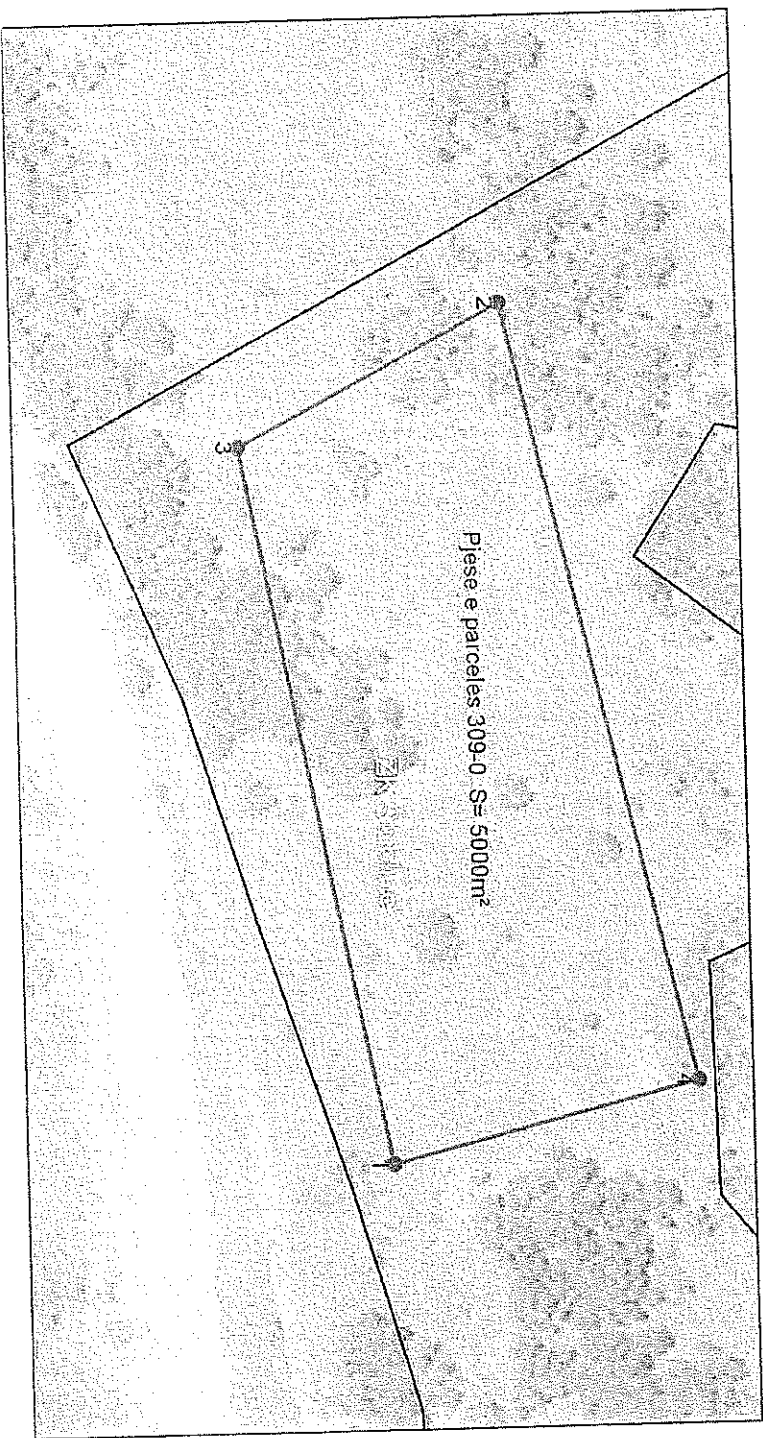
3. Fehmi Agusli, anëtar



Gjilan, 27.05.2022

Skicë nga matjet ne teren

Propozim per shfrytezimin e pjeses te parceles nr.309-0 ZK Stubline ne Siperfaqe prej 5000 m²



koord. e pikave detale

nr	y	x	h
1	755.1161.405	4700882.709	707.935
2	755.1036.102	4700901.064	693.358
3	755.1056.322	4700862.046	698.144
4	755.1150.282	4700928.1	704.023



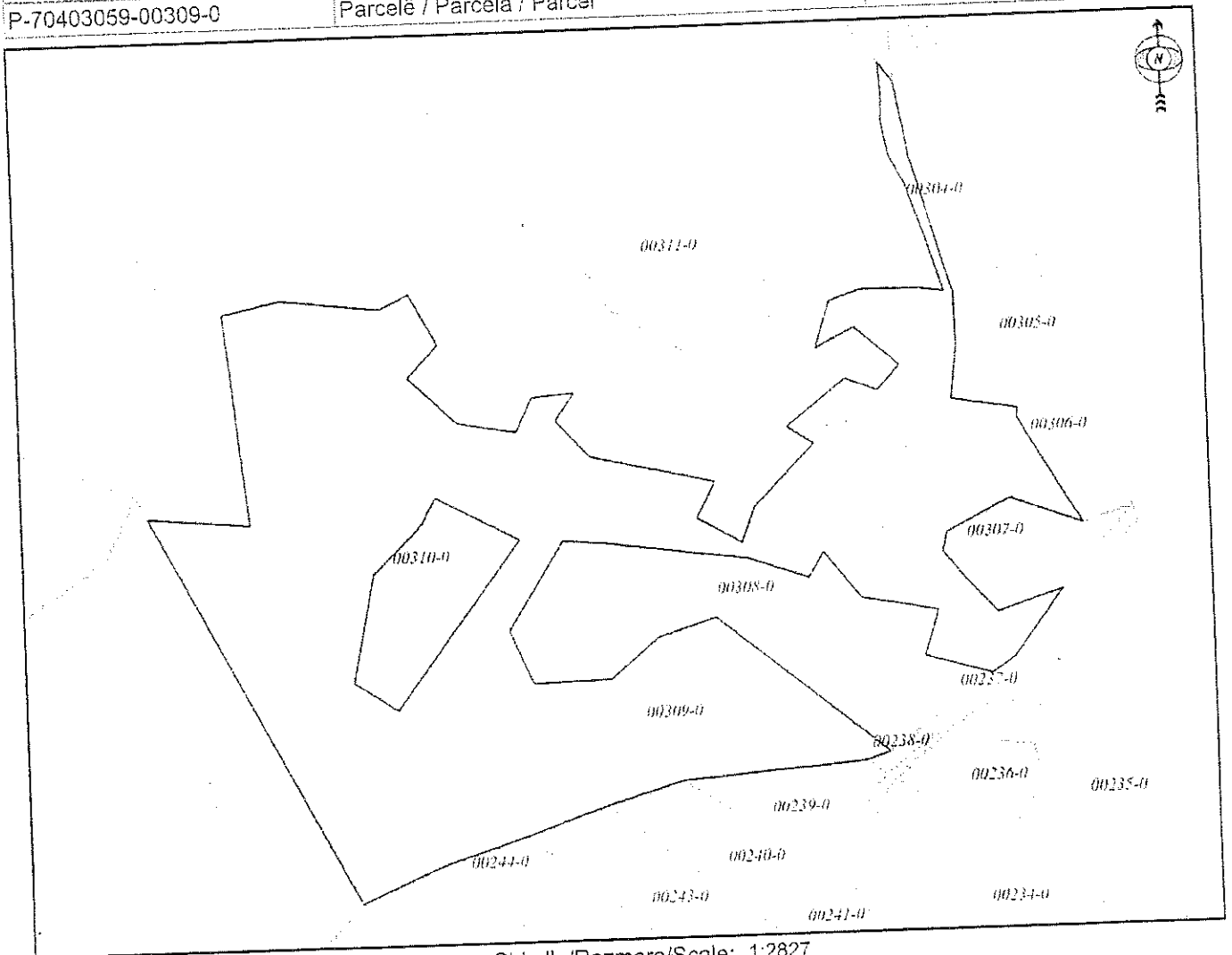
REPUBLIKA E KOSOVËS / REPUBLIKA KOSOVA / REPUBLIC OF KOSOVO
QEVERIA E KOSOVËS / VLADA KOSOVA / GOVERNMENT OF KOSOVA
MINISTRIA E MJEDISIT, PLANIFIKIMIT HAPËSINOR DHE INFRASTRUKTURËS
MINISTARSTVO ŽIVOTNE SREDINE, PROSTORNOG PLANIRANJA I INFRASTRUKTURE
MINISTRY OF ENVIRONMENT, SPATIAL PLANNING AND INFRASTRUCTURE

AGJENCIA KADASTRALE E KOSOVËS / KATASTARSKA AGENCIJA KOSOVA / KOSOVA CADASTRAL AGENCY
KOPJA E PLANIT / KOPIJA PLANA / COPY PLAN

Zyra Kadastrale Komunale / Opštinska Katastarska Kancelarija / Municipal Cadastral Office : GJILAN
Zona Kadastrale / Katastarska Zona / Cadastral Zone: Stublinë

50972/2022

Njësia/Jedinica/Unit	Tipi/Vrsta/Type	Sipërfaqja/Površina/Area m ²
P-70403059-00309-0	Parcelë / Parcela / Parcel	48198



Shkalla/Razmera/Scale: 1:2827


Punoi/Obradio/Created:

Data/ Data/Date: 31.05.2022

Koha/ Vreme/ Time: 08:03:57

Nënshkrimi/Potpis/Signature:

Shënim/Beleška/Note:



Aprovoi/Usvojio/Approved: / Drejtori/Direktor/Director

Nënshkrimi/Potpis/Signature:

[Handwritten Signature]

[Handwritten Signature]



Republika e Kosovës

Republika Kosovo-Republic of Kosovo

Qeveria - Vlada - Government

Ministria e Mjedisit, Planifikimit Hapësinor dhe Infrastrukturës / Ministarstvo Životte Sredine, Prostornog Planiranja i Infrastrukture / Ministry of Environment, Spatial Planning and Infrastructure

AGJENCIA KADASTRALE E KOSOVËS / KATASTARSKA AGENCIJA KOSOVA / KOSOVO CADASTRAL AGENCY

CERTIFIKATË / CERTIFIKAT / CERTIFICATE

NJËSIA KADASTRALE / KATASTARSKA JEDINICA / CADASTRAL UNIT: P-70403059-00309-0

Numri i lëndës / Broj Predmet / Case Referent Number: 60972-22

Data dhe koha e lëshimit / Datum i vreme izdavanja / Date and time of submission: 30.05.2022 - 15:53

Komuna / Opština / Municipality: GJILAN / GNJILANE / GJILAN

Zona kadastrale / Katastarska Zona / Cadastral Zone: Stublinë / Stublinë / Stublinë

Zyra kadastrale Komune / Opštinska Katastarska Kancelarija / Municipal Cadastral Office: GJILAN / GNJILANE / GJILAN

A. TË DHËNAT PËR NJËSINË KADASTRALE / PODACIO KATASTARSKOJ JEDINICI / CADASTRAL UNIT DATA

Numri i njësies kadastrale Broj katastarske jedinice Cad. Unit. No.	Lloji i njësies Vrsta jedinice Unit Type	Lloji i pronës Vrsta imovine Property Type	Zona U/R G/S U/R	Sipërfaqja Površina Area (m ²)	Përshkrim Opis Description	Krijuar më datën Uradjeno na dan (dan) Created On	Azhuruar Ažurirano Updated
P-70403059-00309-0	PARCELË / PARCELA / PARCEL	Pronë shoqërore / Društvena / Imovina / Socially owned Land		48198			

A.1 ADRESA E NJËSISË KADASTRALE / ADRESA KATASTARSKE JEDINICE / CADASTRAL UNIT ADDRESS

Vendi i quajtur Mesto zvano Called place	Kodi Postal Poštanski Kod Postal Code	Emri i rrugës Naziv ulice Street name	Krijuar më datën Uradjeno na dan Created On	Azhuruar Ažurirano Updated
AMETOV POTOK RASKRSNICA				

A.2 LLOJTI SHFRYTËZIMIT / VRSTA KORISËNENJA / TYPE OF USE

Numeri Broj Number	Lloji i shfrytëzimit të parcelës Vrsta korisënjia parcelle Parcel Type Of Use	Shtyrëzimi aktual i parcelës Trenimo korisënjia parcelle Parcel Current Use	Klasifikimi i klases Klasifikimi i klase Quality Class	Sipërfaqja (m ²) Površina Area
1	Bujqësore/Poljoptia rretho/Agriculture	Kullorati/Pasapjeç/pasture	Kullorë E Klases 4/Pasapjeç 4 Klase/4th Class Pasture	48198

B. PRONARIT/POSEDUESI - VLASNIK/DRËZALAC - OWNER/POSSESSOR

Të drejtat Prava Rights	Emri Ismi Name	Nr. personal Licent broj ID. No.	Vendbanimi Prebivaliste Resident	Kodi postat Postanski kod Postal code	Mobilitet e adresës Pojednostoi adrese Address details	Pjesa e pronës Deo imovine Share quota	Përshkrimi Opis Description	Azhurnuar Ažurirano Updated
Poseidim individual / Individualna Dizavina / Single possessor	P.SH. EKONOMIA PYJORE GJILAN	KCID00415004	STUBLINË / STUBLINA / STUUBLINĚ		GJILAN* B.KIDRIQ	1/1		

F. BORXHI TATIMOR - POREZNI DUG - TAX LIEN

Të drejtat Prava Rights	Shuma e borxhit Iznos duga Amount Debt	Shuma e borxhit me shkronja Iznos duga slovima Amount Debt in Writing	Afati dhe kushtet Rokovi i uslovi Terms and conditions	Përshkrimi Opis Description	Azhurnuar Ažurirano Updated
Borxhi tatimor / Komponenta shuzbeposti na imovijati zbog neplacanja poreza / Tax lien			BARRA TATIMORE	ATK-BARRA TATIMORE NR.05.06.4120 DT.05.12.2013 R.N.1/2014	21.02.2014

